

МИНОБРНАУКИ РОССИИ

федеральное государственное бюджетное образовательное учреждение высшего образования
«Алтайский государственный университет»

Рабочие программы дисциплин

Направление подготовки	05.03.02. География
Профиль	Аналитика, пространственное развитие и цифровые технологии в общественной географии
Форма обучения	Очная
Учебный план	05_03_02_География_Аналитика-2022
Год начала подготовки	2022

Место дисциплины в учебном плане	Название дисциплины
Б1.В.01.01	География населения и демография
Б1.В.01.01	География отраслей экономики
Б1.В.01.01	Геополитика и геоэкономика
Б1.В.01.01	Геоурбанистика
Б1.В.01.01	Инновационный потенциал развития территорий
Б1.В.01.01	Маркетинг территорий и конкурентоспособность регионов
Б1.В.01.01	Методы экономико-географических исследований
Б1.В.01.01	Оценка и анализ социального развития территорий
Б1.В.01.01	Региональная политика и пространственное развитие городских территорий
Б1.В.01.01	Социально-экономическая статистика в географии
Б1.В.01.01	Страноведение и устойчивое развитие территорий
Б1.В.01.02	Геомаркетинг и анализ третичного сектора территорий
Б1.В.01.02	Дистанционное зондирование с основами БПЛА-съемки
Б1.В.01.02	Основы геоинформатики и ГИС
Б1.В.01.02	Природные ресурсы в пространственном развитии
Б1.В.01.02	Пространственная мобильность и анализ рынка труда

Место дисциплины в учебном плане	Название дисциплины
Б1.В.01.02	Пространственный анализ транспортно-логистической инфраструктуры территории
Б1.В.01.02	Теория и практика пространственного планирования
Б1.В.01.03	Веб-картография и веб-ГИС
Б1.В.01.03	Пространственный анализ и моделирование для поддержки принятия решений
Б1.В.01.03	Социально-экономическое картографирование
Б1.В.01.03	Цифровая картография и геоинформационные системы
Б1.О.01	История (история России, всеобщая история)
Б1.О.01	Философия
Б1.О.01	Человек в современном мире
Б1.О.01.ДВ.01	Культура и креативность
Б1.О.01.ДВ.01	Основы современной социологии
Б1.О.01.ДВ.01	Политика и управление
Б1.О.01.ДВ.01	Экономика личных решений
Б1.О.02	Деловое общение: риторика и письмо
Б1.О.02	Иностранный язык
Б1.О.02	Правовая культура
Б1.О.02	Проектный менеджмент
Б1.О.02	Цифровая культура
Б1.О.02	Цифровая культура в профессиональной деятельности
Б1.О.02.ДВ.01	Ландшафтно-экологическое проектирование и менеджмент природных ресурсов
Б1.О.02.ДВ.01	Технология проектирования для управления и развития территорий
Б1.О.02.ДВ.01	Экологический менеджмент
Б1.О.03	Безопасность жизнедеятельности
Б1.О.03	Физическая культура и спорт
Б1.О.03	Элективные дисциплины по физической культуре и спорту
Б1.О.04	Введение в географию
Б1.О.04	География почв с основами почвоведения
Б1.О.04	Геоморфология с основами геологии
Б1.О.04	Гидрология
Б1.О.04	Землеведение
Б1.О.04	Картография
Б1.О.04	Климатология с основами метеорологии

Место дисциплины в учебном плане	Название дисциплины
Б1.О.04	Ландшафтоведение
Б1.О.04	Математика в профессиональной деятельности
Б1.О.04	Общая экология
Б1.О.04	Теория и методология географии
Б1.О.04	Топография с основами геодезии
Б1.О.04	Учение о биосфере
Б1.О.05	Биогеография
Б1.О.05	Основы геоинформатики
Б1.О.05	Регионоведение
Б1.О.05	Социально-экономическая география Алтайского края
Б1.О.05	Физическая география Алтайского края
Б1.О.05	Физическая география и ландшафты материков и океанов
Б1.О.05	Физическая география России
Б1.О.05	Экономическая и социальная география мира
Б1.О.05	Экономическая и социальная география России
ФТД.В	Введение в профессию (адаптивная дисциплина для лиц с ограниченными возможностями здоровья)

МИНОБРНАУКИ РОССИИ

федеральное государственное бюджетное образовательное учреждение высшего образования

«Алтайский государственный университет»

География населения и демография рабочая программа дисциплины

Закреплена за кафедрой	Кафедра экономической географии и картографии
Направление подготовки	05.03.02. География
Профиль	Аналитика, пространственное развитие и цифровые технологии в общественной географии
Форма обучения	Очная
Общая трудоемкость	4 ЗЕТ
Учебный план	05_03_02_География_Аналитика-2022

Часов по учебному плану	144	Виды контроля по семестрам	
в том числе:		экзамены:	6
аудиторные занятия	56	зачеты:	5
самостоятельная работа	61		
контроль	27		

Распределение часов по семестрам

Курс (семестр)	3 (5)		3 (6)		Итого	
	Неделя		Неделя			
Вид занятий	УП	РПД	УП	РПД	УП	РПД
Лекции	14	14	14	14	28	28
Практические	14	14	14	14	28	28
Сам. работа	44	44	17	17	61	61
Часы на контроль	0	0	27	27	27	27
Итого	72	72	72	72	144	144

Программу составил(и):
к.г.н., доцент, Еремин А.А.

Рецензент(ы):
к.г.н., доцент, Козырева Ю.В.

Рабочая программа дисциплины
География населения и демография

разработана в соответствии с ФГОС:
Федеральный государственный образовательный стандарт высшего образования - бакалавриат по направлению подготовки 05.03.02 География (приказ Минобрнауки России от 07.08.2020 г. № 889)

составлена на основании учебного плана:
05.03.02 География
утвержденного учёным советом вуза от 27.04.2021 протокол № 6.

Рабочая программа одобрена на заседании кафедры
Кафедра экономической географии и картографии

Протокол от 08.06.2022 г. № 8
Срок действия программы: 2022-2023 уч. г.

Заведующий кафедрой
Крупочкин Евгений Петрович

Визирование РПД для исполнения в очередном учебном году

Рабочая программа пересмотрена, обсуждена и одобрена для
исполнения в 2023-2024 учебном году на заседании кафедры

Кафедра экономической географии и картографии

Протокол от 08.06.2022 г. № 8
Заведующий кафедрой *Крупочкин Евгений Петрович*

1. Цели освоения дисциплины

1.1.	формирование у студентов систематизированных знаний о теоретико-методологических, методических и прикладных аспектах географии населения и демографии; овладение опытом и инструментарием, необходимыми для поиска, анализа и обобщения географической информации о населении, а также для комплексного демографического исследования территории.
------	---

2. Место дисциплины в структуре ООП

Цикл (раздел) ООП: Б1.В.01.01

3. Компетенции обучающегося, формируемые в результате освоения дисциплины

ПК-2	Способен проводить исследования территорий разного уровня с использованием геоинформационных технологий с дальнейшей цифро-картографической визуализацией географических исследований для создания целостной картины пространственных процессов в производственной и общественной сферах
ПК-2.1	Знает теоретические основы картографирования, дистанционного зондирования и обработки пространственных данных
ПК-2.2	Умеет использовать теоретические знания по геоинформационным технологиям для визуализации географических исследований и пространственного анализа территорий
ПК-2.3	Имеет навыки тематического картографирования и обработки данных дистанционного зондирования, в том числе с помощью БПЛА с целью создания целостной картины пространственных процессов в производственной и общественной сферах
ПК-2.4	Умеет обрабатывать и представлять результаты научных исследований с использованием цифровых технологий
ПК-3	Способен проводить предпроектные исследования и готовить данные для разработки проектной документации по территориальным объектам разного уровня
ПК-3.1	Знает основные направления использования теоретико-методического потенциала общественной географии для сбора и систематизации данных в рамках подготовки предпроектной документации
ПК-3.2	Умеет проводить предпроектные исследования и готовить данные для разработки проектной документации по территориальным объектам разного уровня
ПК-3.3	Умеет готовить геопространственные данные для их использования в проектно-исследовательской деятельности
ПК-4	Способен проектировать и прогнозировать функционирование общественно-экономических территориальных структур
ПК-4.1	Знает теоретические основы проектирования и прогнозирования функционирования общественно-экономических территориальных структур
ПК-4.2	Умеет применять аппарат общественной географии для прогнозирования и проектирования функционирования общественно-экономических территориальных структур
ПК-4.3	Имеет навыки проектирования и прогнозирования функционирования территориальных структур

В результате освоения дисциплины обучающийся должен

3.1.	Знать:
3.1.1.	теоретические основы географии населения и демографии как научных дисциплин.

3.2.	Уметь:
3.2.1.	анализировать и интерпретировать источники демографической и общественно-географической информации на региональном, страновом и глобальном уровне для решения конкретных задач в области географии населения и демографии.
3.3.	Иметь навыки и (или) опыт деятельности (владеть):
3.3.1.	комплексными методами исследования территориальной организации населения и демографическими методами анализа территорий различного пространственного охвата.

4. Структура и содержание дисциплины

Код занятия	Наименование разделов и тем	Вид занятия	Семестр	Часов	Компетенции	Литература
Раздел 1. География населения						
1.1.	География населения как наука	Лекции	5	4		Л2.3, Л1.2, Л2.1, Л3.1
1.2.	История развития географии населения	Лекции	5	4		Л2.3, Л1.2, Л2.1, Л3.1
1.3.	Источники сведений о населении	Лекции	5	6		Л2.3, Л1.2, Л2.1, Л3.1
1.4.	Учет и переписи населения в России и в мире	Практические	5	4		Л2.3, Л1.2, Л2.1, Л3.1
1.5.	Размещение и расселение населения в мире	Практические	5	4		Л2.3, Л1.2, Л2.1, Л3.1
1.6.	Расовый, этнический и религиозный состав населения Земли	Практические	5	6		Л2.3, Л1.2, Л2.1, Л3.1
1.7.	География населения России	Сам. работа	5	44		Л2.3, Л1.2, Л2.1, Л3.1
Раздел 2. Демография						
2.1.	Демография как наука	Лекции	6	4		Л1.1, Л2.1, Л2.2, Л3.1
2.2.	История демографии	Практические	6	2		Л1.1, Л2.1, Л2.2, Л3.1
2.3.	Система источников демографической информации	Сам. работа	6	6		Л1.1, Л2.1, Л2.2, Л3.1
2.4.	Численность населения и ее динамика	Лекции	6	2		Л1.1, Л2.1, Л2.2, Л3.1
2.5.	Демографические структуры населения	Практические	6	4		Л1.1, Л2.1, Л2.2, Л3.1
2.6.	Рождаемость, смертность и естественное воспроизводство населения	Практические	6	4		Л1.1, Л2.1, Л2.2, Л3.1
2.7.	Теория демографического перехода	Лекции	6	4		Л1.1, Л2.1, Л2.2, Л3.1

Код занятия	Наименование разделов и тем	Вид занятия	Семестр	Часов	Компетенции	Литература
2.8.	Брачность населения и его брачно-семейная структура	Сам. работа	6	4		Л1.1, Л2.1, Л2.2, Л3.1
2.9.	Демографическое прогнозирование и демографическая политика	Лекции	6	4		
2.10.	Демографическое развитие мира и России	Практические	6	4		
2.11.	Миграция населения	Сам. работа	6	7		

5. Фонд оценочных средств

5.1. Контрольные вопросы и задания для проведения текущего контроля и промежуточной аттестации по итогам освоения дисциплины

Оценочные материалы для текущего контроля по разделам и темам дисциплины в полном объеме размещены в онлайн-курсе на образовательном портале «Цифровой университет АлтГУ» – <https://portal.edu.asu.ru/course/view?id=10160>.

ОЦЕНКА СФОРМИРОВАННОСТИ КОМПЕТЕНЦИИ ПК-4

Способен проектировать и прогнозировать функционирование общественно-экономических территориальных структур

ПРИМЕРЫ ЗАДАНИЙ ЗАКРЫТОГО ТИПА

Вопрос 1. Какое из определений является неверным?

а. География населения – научная дисциплина, изучающая территориальные группы населения и системы населенных мест, особенности их формирования и развития в различных социальных, экономических и природных условиях..

б. Демография – наука о закономерностях воспроизводства населения в общественно-исторической обусловленности этого процесса.

в. Демография – это самовоспроизводящаяся совокупность людей, проживающих на определенной территории.

ОТВЕТ: в

Вопрос 2. В каком году появился термин «демография»?

а. 1855.

б. 1662.

в. 1798.

ОТВЕТ: а

Вопрос 3. Как рассчитывается специальный коэффициент рождаемости?

а. Как отношение абсолютного числа рождений у женщин определенного возраста к их среднегодовой численности.

б. Как отношение абсолютного числа рождений к средней численности женщин репродуктивного возраста за период.

в. Как отношение абсолютного числа рождений к средней численности населения за период.

ОТВЕТ: б

Вопрос 4. Какую структуру населения можно назвать демографической?

а. Конфессиональную.

б. Этническую.

в. Образовательную.

г. Половозрастную.

ОТВЕТ: г

Вопрос 5. Какая организация считается наиболее авторитетной научной демографической организацией в мире?

- а. Отдел народонаселения ООН (UN Population Division).
- б. Бюро информации о населении (PRB).
- в. Российская академия наук (РАН).
- г. Бюро цензов США (US Census Bureau).

ОТВЕТ: а

Вопрос 6. Что собой представляет индекс разводимости?

- а. Отношение числа заключенных к числу расторгнутых браков.
- б. Разницу между числом расторгнутых и числом заключенных браков.
- в. Отношение числа расторгнутых к числу заключенных браков.

ОТВЕТ: в

Вопрос 7. Как иначе называется самосохранительное поведение?

- а. Летальное.
- б. Витальное.
- в. Генеративное.

ОТВЕТ: б

Вопрос 8. Как может быть охарактеризована динамика числа аборт в России за последние три десятилетия?

- а. Устойчивое незначительное снижение.
- б. Неустойчивая волнообразная траектория.
- в. Устойчивое существенное снижение.

ОТВЕТ: в

Вопрос 9. Как рассчитывается коэффициент депопуляции?

- а. Как отношение числа умерших к числу родившихся.
- б. Как отношение естественного прироста к среднегодовой численности населения.
- в. Как произведение суммарного коэффициента рождаемости и доли девочек среди новорожденных.

ОТВЕТ: а

Вопрос 10. Как можно охарактеризовать внешнюю миграцию населения в РФ в качестве компонента демографической динамики?

- а. Число выбывающих из страны превышает количество прибывающих.
- б. Числа прибывающих и выбывающих примерно равны.
- в. Число прибывающих в страну превышает количество выбывающих.

ОТВЕТ: в

Вопрос 11. Каков современный уровень рождаемости в России (в терминах суммарного коэффициента рождаемости)?

- а. 0,7-0,8.
- б. 1,4-1,5.
- в. 1,8-1,9.
- г. 2,1-2,2.

ОТВЕТ: б

Вопрос 12. Как рассчитывается коэффициент младенческой смертности?

- а. Как абсолютное число смертей на первом году жизни.
- б. Как отношение абсолютного числа умерших к средней численности населения за период.
- в. Как отношение числа смертей на первом году жизни к общему числу родившихся за год.

ОТВЕТ: в

Вопрос 13. Какое место в мире занимает Россия по численности населения?

- а. 7.
- б. 8.
- в. 9.
- г. 10.

ОТВЕТ: в

Вопрос 14. Кто из ученых впервые предложил использовать термин «демография»?

- а. Уильям Петти.
 - б. Жан-Клод Гийяр.
 - в. Христофор Бернулли.
- ОТВЕТ: б

Вопрос 15. В каком году была принята первая Международная классификация болезней травм и причин смерти?

- а. 1893.
- б. 1897.
- в. 1993.

ОТВЕТ: а

КРИТЕРИИ ОЦЕНИВАНИЯ: Каждое задание оценивается 1 баллом. Оценивание КИМ теоретического характера в целом:

- «зачтено» – верно выполнено более 50% заданий; «не зачтено» – верно выполнено 50% и менее 50% заданий;
- «отлично» – верно выполнено 85-100% заданий; «хорошо» – верно выполнено 70-84% заданий; «удовлетворительно» – верно выполнено 51-69% заданий; «неудовлетворительно» – верно выполнено 50% или менее 50% заданий.

ПРИМЕРЫ ЗАДАНИЙ ОТКРЫТОГО ТИПА

1. Какая величина суммарного коэффициента рождаемости считается границей простого воспроизводства?
Ответ: 2,1 ребенка на одну женщину.

2. Какая группа причин смерти занимает третье место в структуре смертности по причинам в современной России?
Ответ: Внешние причины смерти.

3. Насколько велик разрыв в ожидаемой продолжительности жизни при рождении мужчин и женщин в России?
Ответ: Ожидаемой продолжительности жизни при рождении женского населения на 9-10 лет больше, чем мужского населения.

4. Какое государственное учреждение в настоящее время в России отвечает за сбор, хранение, обработку и публикацию официальных статистических сведений?
Ответ: Федеральная служба государственной статистики (Росстат).

5. О каких сферах развития населения собирается информация в ходе переписей населения?
Ответ: Информация собирается о демографической, экономической и социальной сферах.

6. На каждую 1000 новорожденных в среднем сколько приходится лиц разного пола?
Ответ: Вторичное соотношение полов составляет 512 мальчиков и 488 девочек.

7. Кто из ученых считается отцом-основателем демографии?
Ответ: родоначальником демографической науки принято считать Джона Граунта

8. Какими методами может проводиться перепись населения?
Ответ: Перепись населения проводится методом опроса и методом самоисчисления.

9. _____ федеральный округ занимает первое место в РФ по численности населения.
Ответ: Центральный.

10. Какой плотностью населения характеризуется современная Российская Федерация?
Ответ: Плотность населения России составляет около 8-9 человек на кв.км.

11. Что характерно для второй стадии (этапа) демографического перехода?
Ответ: Резко снизившаяся смертность при сохранении высокого уровня рождаемости, население быстро увеличивается.

12. Что такое сальдо миграции?
Ответ: Это миграционный прирост населения, разность чисел прибывших и выбывших.

13. Что такое инфертильность?

Ответ: Отсутствие рождений.

14. Что называется режимом воспроизводства населения?

Ответ: Совокупность параметров, включающая взаимодействие рождаемости, смертности и половозрастной структуры.

15. В чем заключается уникальность демографии в сравнении с другими социальными науками?

Ответ: Демография изучает закономерности воспроизводства населения.

16. Что демонстрирует цена простого воспроизводства населения?

Ответ: Она показывает, сколько девочек в среднем необходимо родить женщине, чтобы обеспечить простую замену материнского поколения.

17. Что такое демографическое старение населения?

Ответ: Это увеличение удельного веса пожилых и старых людей в общей численности населения.

18. Как называется соотношение мальчиков и девочек среди новорожденных?

Ответ: Вторичное соотношение полов.

19. Каким показателем является темп прироста населения территории?

Ответ: Относительным интервальным демографическим показателем.

20. Какими особенностями характеризуется регрессивный тип возрастной структуры?

Ответ: Для него характерны очень низкая рождаемость, низкая смертность, население сокращается, большая доля пожилых людей, небольшая доля молодежи.

КРИТЕРИИ ОЦЕНИВАНИЯ ОТКРЫТЫХ ВОПРОСОВ.

«Отлично» (зачтено): Ответ полный, развернутый. Вопрос точно и исчерпывающе передан, терминология сохранена, студент превосходно владеет основной и дополнительной литературой, ошибок нет.

«Хорошо» (зачтено): Ответ полный, хотя краток, терминологически правильный, нет существенных недочетов. Студент хорошо владеет пройденным программным материалом; владеет основной литературой, суждения правильны.

«Удовлетворительно» (зачтено): Ответ неполный. В терминологии имеются недостатки. Студент владеет программным материалом, но имеются недочеты. Суждения фрагментарны.

«Неудовлетворительно» (не зачтено): Не использована специальная терминология. Ответ в сущности неверен. Переданы лишь отдельные фрагменты соответствующего материала вопроса. Ответ не соответствует вопросу или вовсе не дан.

ОЦЕНКА СФОРМИРОВАННОСТИ КОМПЕТЕНЦИИ ПК-2

Способен проводить исследования территорий разного уровня с использованием геоинформационных технологий с дальнейшей цифро-картографической визуализацией географических исследований для создания целостной картины пространственных процессов в производственной и общественной сферах

ПРИМЕРЫ ЗАДАНИЙ ЗАКРЫТОГО ТИПА

Вопрос 1. Что такое когорта в демографии?

а. Это группа лиц, объединенных как общим для них возрастом, так и некоторым дополнительным признаком.

б. Это распределение населения по возрастным группам.

в. Это совокупность людей, у которых в один и тот же период времени произошло демографическое событие.

ОТВЕТ: в

Вопрос 2. Как называется отношение численности населения моложе трудоспособного возраста к числу лиц трудоспособного возраста?

а. Коэффициент демографической нагрузки детьми.

б. Коэффициент демографического давления.

в. Коэффициент общей демографической нагрузки.

ОТВЕТ: а

Вопрос 3. Что такое интергенетический интервал?

а. Это система действий, отношений и психических состояний личности, связанных с рождением или

отказом от рождения детей.

б. Это период между рождениями первого и второго, второго и третьего и т.д. ребенка.

в. Это период между вступлением в брак и рождением первого ребенка.

ОТВЕТ: б

Вопрос 4. Какая группа причин смерти занимает второе место в структуре смертности по причинам в современной России?

а. Болезни системы кровообращения.

б. Некоторые инфекционные и паразитарные заболевания.

в. Внешние причины.

г. Новообразования.

ОТВЕТ: г

Вопрос 5. Каким образом можно охарактеризовать половой состав населения России?

а. Очень существенное преобладание женского населения (54 / 46 %).

б. Половой баланс (50 / 50 %).

в. Незначительное преобладание женского населения (51 / 49 %).

г. Умеренное преобладание женского населения (52 / 48 %).

ОТВЕТ: а

Вопрос 6. Какую долю в населении России составляют лица моложе трудоспособного возраста?

а. 6 %.

б. 12 %.

в. 18 %.

ОТВЕТ: в

Вопрос 7. Какая группа причин смерти занимает первое место в структуре смертности по причинам в современной России?

а. Болезни системы кровообращения.

б. Некоторые инфекционные и паразитарные заболевания.

в. Внешние причины.

г. Новообразования.

ОТВЕТ: а

Вопрос 8. Какую долю в населении России составляют лица старше трудоспособного возраста?

а. 15 %.

б. 20 %.

в. 25 %.

ОТВЕТ: в

Вопрос 9. Что такое возрастной контингент?

а. Это группа лиц, объединенных как общим для них возрастом, так и некоторым дополнительным признаком.

б. Это распределение населения по возрастным группам.

в. Это совокупность людей, у которых в один и тот же период времени произошло демографическое событие.

ОТВЕТ: а

Вопрос 10. Какую долю в населении России составляют лица трудоспособного возраста?

а. 55-60 %.

б. 60-65 %.

в. 65-70 %.

ОТВЕТ: а

Вопрос 11. Какой режим воспроизводства населения характерен для современной России?

а. Расширенное воспроизводство.

б. Простое воспроизводство.

в. Переход от простого к суженному воспроизводству.

г. Суженное воспроизводство.

ОТВЕТ: г

Вопрос 12. Как рассчитывается коэффициент материнской смертности?

- а. Как абсолютное число смертей женщин определенного возраста.
 - б. Как отношение числа женщин, умерших от осложнений, связанных с беременностью и родами, к общему числу родившихся за год.
 - в. Как отношение числа смертей на первом году жизни к общему числу родившихся за год.
- ОТВЕТ: б

Вопрос 13. Какой режим воспроизводства населения характерен для современного Китая?

- а. Расширенное воспроизводство.
- б. Простое воспроизводство.
- в. Переход от простого к суженному воспроизводству.
- г. Суженное воспроизводство.

ОТВЕТ: г

Вопрос 14. Кто из ученых впервые предложил использовать термин «популяционистика»?

- а. Уильям Петти.
- б. Жан-Клод Гийяр.
- в. Христоф Бернулли.

ОТВЕТ: в

Вопрос 15. Какой режим воспроизводства населения характерен для современных США?

- а. Расширенное воспроизводство.
- б. Простое воспроизводство.
- в. Суженное воспроизводство.

ОТВЕТ: б

КРИТЕРИИ ОЦЕНИВАНИЯ: Каждое задание оценивается 1 баллом. Оценивание КИМ теоретического характера в целом:

- «зачтено» – верно выполнено более 50% заданий; «не зачтено» – верно выполнено 50% и менее 50% заданий;
- «отлично» – верно выполнено 85-100% заданий; «хорошо» – верно выполнено 70-84% заданий; «удовлетворительно» – верно выполнено 51-69% заданий; «неудовлетворительно» – верно выполнено 50% или менее 50% заданий.

ПРИМЕРЫ ЗАДАНИЙ ОТКРЫТОГО ТИПА

1. Какие признаки населения имеют значение для демографии?

Ответ: Наибольшее значение для демографии имеют воспроизводственный, количественный, территориальный признаки населения.

2. Какая группа причин смерти занимает первое место в структуре смертности по причинам в современном мире?

Ответ: Болезни системы кровообращения.

3. Насколько велик разрыв в ожидаемой продолжительности жизни при рождении мужчин и женщин в мире?

Ответ: Ожидаемой продолжительности жизни при рождении женского населения на 5 лет больше, чем мужского населения.

4. Каков современный уровень рождаемости в мире (в терминах суммарного коэффициента рождаемости)?

Ответ: Суммарный коэффициент рождаемости в мире в настоящее время составляет около 2,3 ребенка на одну женщину.

5. Какой континент мира отличается наименьшей плотностью населения и каким значением она характеризуется?

Ответ: Наименьшая плотность населения наблюдается в Океании и составляет около 5 человек на 1 кв.км.

6. С какой целью в демографическом анализе используется половозрастная пирамида?

Ответ: Демографическая пирамида используется для наглядного представления распределения мужчин и женщин по возрастным группам, для изучения динамических и территориальных особенностей демографического развития, для выявления связи половозрастных характеристик и воспроизводства населения, для анализа и корректировки возрастной аккумуляции.

7. Кто из ученых предложил использовать термин «демология» для обозначения науки о населении и когда

это произошло?

Ответ: Немецкий экономист и статистик Эрнст Энгель в 1871 году.

8. По каким причинам в начале демографического перехода резко снижается смертность населения?

Ответ: Фундаментальными причинами снижения смертности выступают прогресс науки и медицины, улучшение санитарного состояния общества, повышение уровня жизни населения.

9. _____ федеральный округ занимает последнее место в РФ по численности населения.

Ответ: Дальневосточный.

10. Какой плотностью населения характеризуется современный мир?

Ответ: Плотность населения мира составляет около 55-60 человек на кв.км.

11. Какие государственные органы ведут текущий учет демографических событий?

Ответ: Текущий учет осуществляют органы записи актов гражданского состояния, органы внутренних дел, пограничная служба.

12. Назовите компоненты демографической динамики для открытого населения.

Ответ: Таковыми выступают рождение, смерть, прибытие, выбытие.

13. Какие категории населения выделяют в демографии при учете населения?

Ответ: Основные категории населения – это постоянное, наличное, юридическое население.

14. Какие мероприятия демографической политики относятся к группе мер экономического характера?

Ответ: Например, пособие матери по беременности и родам, компенсация родителям платы за посещение образовательных учреждений.

15. Какой регион России имеет наименьшую численность постоянного населения?

Ответ: Ненецкий автономный округ.

16. Какой бывает миграция по способу вовлечения в этот процесс?

Ответ: Добровольной, принудительной, вынужденной.

17. Назовите основные характеристики демографического прогноза.

Ответ: Демографический прогноз – это научно обоснованное предвидение основных параметров движения населения и будущей демографической ситуации, демографический прогноз выступает обязательным элементом любых государственных программ и концепций социально-экономического развития, в демографических прогнозах нуждаются все сферы жизни общества.

18. Какой регион России имеет наибольшую численность постоянного населения?

Ответ: Город федерального значения Москва.

19. Какой плотностью населения характеризуется современная Азия?

Ответ: Плотность населения мира составляет около 150 человек на кв.км.

20. Какими особенностями характеризуется прогрессивный тип возрастной структуры?

Ответ: Для него характерны очень высокая рождаемость, высокая или средняя смертность, население увеличивается, небольшая доля пожилых людей, большая доля молодежи.

КРИТЕРИИ ОЦЕНИВАНИЯ ОТКРЫТЫХ ВОПРОСОВ.

«Отлично» (зачтено): Ответ полный, развернутый. Вопрос точно и исчерпывающе передан, терминология сохранена, студент превосходно владеет основной и дополнительной литературой, ошибок нет.

«Хорошо» (зачтено): Ответ полный, хотя краток, терминологически правильный, нет существенных недочетов. Студент хорошо владеет пройденным программным материалом; владеет основной литературой, суждения правильны.

«Удовлетворительно» (зачтено): Ответ неполный. В терминологии имеются недостатки. Студент владеет программным материалом, но имеются недочеты. Суждения фрагментарны.

«Неудовлетворительно» (не зачтено): Не использована специальная терминология. Ответ в сущности неверен. Переданы лишь отдельные фрагменты соответствующего материала вопроса. Ответ не соответствует вопросу или вовсе не дан.

5.2. Темы письменных работ для проведения текущего контроля (эссе, рефераты, курсовые работы и др.)

Не предусмотрено.

5.3. Фонд оценочных средств для проведения промежуточной аттестации

Промежуточная аттестация заключается в проведении в конце семестра экзамена (для обучающихся, не получивших экзамен по результатам текущей успеваемости) по всему изученному курсу. Экзамен проводится в устной форме по билетам. В билет входит 2 вопроса: 1 вопрос теоретического характера и 1 вопрос практико-ориентированного характера.

ВОПРОСЫ ТЕОРЕТИЧЕСКОГО ХАРАКТЕРА

1. Что такое народонаселение?
2. Что является предметом изучения географии населения как научной дисциплины?
3. Какие основные направления исследований в области географии населения вы знаете?
4. С какими научными дисциплинами наиболее тесно контактирует география населения?
5. Раскройте значение понятий «демография» и «демографические методы исследования».
6. Для чего необходимо изучать население?
7. Какие международные организации изучают население?
8. В чем заключался недостаток сведений о населении, получаемых в Античности и Средневековье?
9. Что является главными источниками данных о населении? В чем отличие первичных источников демографической информации от вторичных?
10. Когда и в связи с чем стали проводить переписи населения?
11. Что такое «перепись населения» в современном понимании этого слова?
12. В чем заключается принцип одномоментности при проведении переписей населения? Поясните на конкретном примере.
13. Как вы понимаете принцип самоопределения при проведении переписей населения? Поясните на примерах.
14. Что такое переписной лист и какие вопросы он содержит?
15. Что такое человеческая раса? Какими они бывают? Под воздействием каких факторов меняется расовый состав населения?
16. Какие признаки могут быть положены в основу определения этноса?
17. Охарактеризуйте лингвистическую классификацию народов Земли. Назовите наиболее крупные языковые семьи и относящиеся к ним народы.
18. Опишите содержание концепции этногенеза Л.Н. Гумилева.
19. Какие наиболее многочисленные этносы Земли вы знаете? Где они проживают?
20. Какие существуют основные формы расселения и чем обусловлено различие между ними?
21. Что такое урбанизация и каковы ее основные черты?
22. Как отличается уровень урбанизации по странам и регионам мира?
23. По каким критериям выделяют города? Как классифицировать города по людности?
24. Что такое городская агломерация? По каким критериям она выделяется?
25. Что такое мегалополис и в чем его отличия от агломерации? Приведите примеры мегалополисов мира.
26. Что такое сельское поселение и на какие типы они подразделяются?
27. Как вы понимаете термин «миграция населения»? Какими показателями характеризуется этот процесс?
28. Сколько стадий включает миграционный процесс и что они собой представляют?
29. По каким признакам можно классифицировать миграции населения? Назовите как можно больше критериев.
30. В чем смысл понятия «демографическая политика»? С какими целями она проводится? Приведите примеры для разных стран и исторических периодов.

ВОПРОСЫ ПРАКТИКО-ОРИЕНТИРОВАННОГО ХАРАКТЕРА

1. Под воздействием каких факторов сформировалось в исторический период расселение населения России? Продемонстрируйте течение процессов на карте.
2. Что такое главная полоса расселения и чем она характеризуется? Покажите на карте.
3. Как изменяется плотность населения по регионам России? Где наблюдаются наибольшие и наименьшие ее показатели. Покажите на карте.
4. Какая часть населения России проживает в городской местности и какую часть из них занимает население крупных городов?
5. Сколько в России городов-миллионеров? Назовите их и покажите на карте.
6. Какие наиболее населенные территории и регионы страны вы знаете? Покажите на карте.
7. Каков удельный вес основных возрастных групп населения России? Как изменялись во времени эти

показатели?

8. В каких регионах России наибольший и наименьший удельный вес населения моложе трудоспособного возраста? Покажите их на карте.

9. Какие регионы страны характеризуются наибольшими и наименьшими показателями доли лиц послетрудоспособного возраста? Покажите их на карте.

10. Как изменяется по территории России показатели среднего возраста населения? Как они рассчитываются?

11. Какова в настоящее время ожидаемая продолжительность жизни населения в России и как она изменялась на протяжении советского и постсоветского периодов существования страны?

12. Охарактеризуйте половые различия в показателях продолжительности жизни в России и ее отдельных регионах? Где наблюдаются наибольшие значения этих различий? В каких регионах страны картина заметно отличается от среднероссийской?

13. С чем связаны особенности конфигурации демографической пирамиды современной России? Какими событиями сформированы основные демографические волны?

14. К какому типу половозрастной пирамиды относятся пирамиды населения России по данным переписей 1897, 1970 и 2021 гг.?

15. Какие наиболее многочисленные народы России вы знаете? Назовите и покажите территории их расселения.

16. В каких регионах России русские составляют меньшую часть населения? Покажите на карте.

17. В каких регионах страны проживает большая часть татарского этноса?

18. Какие из проживающих в России кавказских народностей являются наиболее многочисленными? В каких регионах страны они проживают?

19. Какие из финно-угорских народов России вы знаете и где они проживают?

20. Как образовалась этническая группа российских немцев и где они проживают?

21. Какие коренные малочисленные народы Севера вы знаете? Где они проживают? Покажите на карте.

22. Какие из народов России являются, преимущественно, христианами православного вероисповедания?

23. В каких регионах России и среди каких этносов основным вероисповеданием является буддизм?

Покажите на карте.

24. Среди каких народов России большинство верующих являются мусульманами? Покажите на карте, где они расселены.

25. Как изменялись показатели рождаемости в России за последние сто лет.

26. В каких регионах России наблюдается наибольшая и наименьшая смертность населения и почему?

Покажите на карте.

27. Как изменяется по территории России коэффициент младенческой смертности и с чем это связано?

28. Какие наиболее крупные эмиграционные потоки из России в исторический период вы знаете? Приведите примеры.

29. В чем особенности внутренних миграций населения в советский период?

30. Какие регионы России имеют наибольшие темпы оттока населения, а какие имеют наибольший приток мигрантов? Покажите эти регионы на карте. Объясните причины.

КРИТЕРИИ ОЦЕНИВАНИЯ:

«Отлично» (зачтено): студентом дан полный, в логической последовательности развернутый ответ на поставленные вопросы, где он продемонстрировал знания предмета в полном объеме учебной программы, достаточно глубоко осмысливает дисциплину, самостоятельно, и исчерпывающе отвечает на дополнительные вопросы, приводит собственные примеры по проблематике поставленного вопроса, решил предложенные практические задания без ошибок.

«Хорошо» (зачтено): студентом дан развернутый ответ на поставленный вопрос, где студент демонстрирует знания, приобретенные на лекционных и семинарских занятиях, а также полученные посредством изучения обязательных учебных материалов по курсу, дает аргументированные ответы, приводит примеры, в ответе присутствует свободное владение монологической речью, логичность и последовательность ответа. Однако допускаются неточности в ответе. Решил предложенные практические задания с небольшими неточностями.

«Удовлетворительно» (зачтено): студентом дан ответ, свидетельствующий в основном о знании процессов изучаемой дисциплины, отличающийся недостаточной глубиной и полнотой раскрытия темы, знанием основных вопросов теории, слабо сформированными навыками анализа явлений, процессов, недостаточным умением давать аргументированные ответы и приводить примеры, недостаточно свободным владением монологической речью, логичностью и последовательностью ответа. Допускается несколько ошибок в содержании ответа и решении практических заданий.

«Неудовлетворительно» (не зачтено): студентом дан ответ, который содержит ряд серьезных неточностей, обнаруживающий незнание процессов изучаемой предметной области, отличающийся неглубоким раскрытием темы, незнанием основных вопросов теории, неумением давать аргументированные ответы. Выводы поверхностны. Решение практических заданий не выполнено. Студент не способен ответить на

вопросы даже при дополнительных наводящих вопросах преподавателя.

6. Учебно-методическое и информационное обеспечение дисциплины

6.1. Рекомендуемая литература				
6.1.1. Основная литература				
	Авторы	Заглавие	Издательство, год	Эл. адрес
Л1.1	Медков В.М.	Демография: учебник	М.: ИНФРА-М, 2008	
Л1.2	Анохин А.А., Житин Д.В.	География населения с основами демографии: Учебник для академического бакалавриата	Юрайт, 2018	https://www.biblio-online.ru/book/8A32F16A-5362-460B-8050-DD2E8BCE0042
6.1.2. Дополнительная литература				
	Авторы	Заглавие	Издательство, год	Эл. адрес
Л2.1	Воронцов А.В., Готов М.Б.	Демография: Учебник и практикум для прикладного бакалавриата	Юрайт, 2018	https://www.biblio-online.ru/book/5CAE946C-B76B-44B1-BF95-34A73F2B1306
Л2.2	под общ. ред. М.В. Карманова	Демография: учебник и практикум для академического бакалавриата	Юрайт, 2018	https://www.biblio-online.ru/book/526D8654-C392-4114-9078-914828F2081C
Л2.3	Копылов В.А.	География населения: учеб. пособие	М.: Дашков и К, 2005	
6.1.3. Дополнительные источники				
	Авторы	Заглавие	Издательство, год	Эл. адрес
Л3.1	Белозеров В.С., Зольникова Ю.Ф., Супрунчук И.П.	География населения с основами демографии: учебно-методическое пособие	СКФУ, 2014	http://biblioclub.ru/index.php?page=book&id=457275
6.2. Перечень ресурсов информационно-телекоммуникационной сети "Интернет"				
	Название		Эл. адрес	
Э1	Курс на образовательном портале		https://portal.edu.asu.ru/course/view.php?id=10160	
6.3. Перечень программного обеспечения				
6.4. Перечень информационных справочных систем				

7. Материально-техническое обеспечение дисциплины

8. Методические указания для обучающихся по освоению дисциплины

МИНОБРНАУКИ РОССИИ

федеральное государственное бюджетное образовательное учреждение высшего образования

«Алтайский государственный университет»

География отраслей экономики рабочая программа дисциплины

Закреплена за кафедрой	Кафедра экономической географии и картографии
Направление подготовки	05.03.02. География
Профиль	Аналитика, пространственное развитие и цифровые технологии в общественной географии
Форма обучения	Очная
Общая трудоемкость	3 ЗЕТ
Учебный план	05_03_02_География_Аналитика-2022

Часов по учебному плану	108	Виды контроля по семестрам
в том числе:		экзамены: 6
аудиторные занятия	42	курсовой проект: 6
самостоятельная работа	39	
контроль	27	

Распределение часов по семестрам

Курс (семестр)	3 (6)		Итого	
	Неделя			
Неделя	15,5			
Вид занятий	УП	РПД	УП	РПД
Лекции	20	20	20	20
Практические	22	22	22	22
Сам. работа	39	39	39	39
Часы на контроль	27	27	27	27
Итого	108	108	108	108

Программу составил(и):

к.г.н., доцент кафедры экономической географии и картографии , Кротов А.В.

Рецензент(ы):

к.г.н., доцент, Козырева Ю.В.

Рабочая программа дисциплины

География отраслей экономики

разработана в соответствии с ФГОС:

Федеральный государственный образовательный стандарт высшего образования - бакалавриат по направлению подготовки 05.03.02 География (приказ Минобрнауки России от 07.08.2020 г. № 889)

составлена на основании учебного плана:

05.03.02 География

утвержденного учёным советом вуза от 27.04.2021 протокол № 6.

Рабочая программа одобрена на заседании кафедры

Кафедра экономической географии и картографии

Протокол от 08.06.2022 г. № 8

Срок действия программы: 2022-2023 уч. г.

Заведующий кафедрой

Крупочкин Е.П., к.г.н., доцент

Визирование РПД для исполнения в очередном учебном году

Рабочая программа пересмотрена, обсуждена и одобрена для исполнения в 2023-2024 учебном году на заседании кафедры

Кафедра экономической географии и картографии

Протокол от 08.06.2022 г. № 8

Заведующий кафедрой *Крупочкин Е.П., к.г.н., доцент*

1. Цели освоения дисциплины

1.1.	<p>формирование представлений о закономерностях территориальной организации ключевых отраслей экономики, специфике современного производственного процесса в основных отраслях промышленности и сельского хозяйства, а также знаний о технологии данных производств;</p> <p>уяснение взаимосвязи фундаментальных наук с техникой и технологией отраслевых производств и научно-техническим прогрессом в целом; познание важнейших технологических систем промышленного и сельскохозяйственного производства;</p> <p>получение представления о географических и производственно-технологических факторах размещения различных отраслей промышленности, сельского хозяйства и сферы обслуживания.</p>
------	---

2. Место дисциплины в структуре ООП

Цикл (раздел) ООП: **Б1.В.01.01**

3. Компетенции обучающегося, формируемые в результате освоения дисциплины

ПК-2	Способен проводить исследования территорий разного уровня с использованием геоинформационных технологий с дальнейшей цифро-картографической визуализацией географических исследований для создания целостной картины пространственных процессов в производственной и общественной сферах
ПК-3	Способен проводить предпроектные исследования и готовить данные для разработки проектной документации по территориальным объектам разного уровня

В результате освоения дисциплины обучающийся должен

3.1.	Знать:
3.1.1.	состав и отраслевую структуру современной мировой экономики; факторы и закономерности территориальной организации, а также тенденции развития ключевых отраслей экономики.
3.2.	Уметь:
3.2.1.	осуществлять поиск специальной научной, учебной и справочной литературы по тематике географии отраслей экономики; оценивать качество, полноту и достоверность количественных и качественных сведений об отрасли экономики; осуществлять качественный экономико-географический анализ отраслей экономики.
3.3.	Иметь навыки и (или) опыт деятельности (владеть):
3.3.1.	навыками проведения отраслевого экономико-географического анализа территории; методами и инструментами выявления закономерностей территориальной организации и развития отраслей экономики.

4. Структура и содержание дисциплины

Код занятия	Наименование разделов и тем	Вид занятия	Семестр	Часов	Компетенции	Литература
Раздел 1. Раздел 1. Теоретические основы дисциплины «География отраслей экономики».						
1.1.	Отрасли экономики как предметы географического изучения. Предмет. Задачи курса. Проблемно-	Лекции	6	2	ПК-2, ПК-3	Л1.1, Л2.1

Код занятия	Наименование разделов и тем	Вид занятия	Семестр	Часов	Компетенции	Литература
	методологические подходы в изучении географии отраслей экономики. Классификация отраслей экономики. Понятийно-терминологический аппарат.					
1.2.	Эволюция взглядов экономистов и экономико-географов на проблему оптимизации размещения промышленности. «Теория размещения промышленности» А. Вебера. Теории Д. Смита, А. Леша, Д. Гамильтона, Н.Д. Кондратьева и др. Вклад советских (российских) и зарубежных экономико-географов в изучении географии промышленности. Теории территориальной организации сельского хозяйства (теория И. Тюнена и др.). Теории территориальной организации сферы обслуживания. Концепция ТПК. Система энерго-производственных циклов. ЭПЦ Колосовского.	Практические	6	4	ПК-2, ПК-3	Л1.1, Л2.1
1.3.	Современные концепции и теории территориальной организации отраслей экономики в России и за рубежом.	Сам. работа	6	6	ПК-2, ПК-3	Л1.1, Л2.1
Раздел 2. Раздел 2. Факторы и критерии территориальной организации отраслей экономики.						
2.1.	Природные условия и ресурсы как база развития промышленного и сельскохозяйственного производства. Общая характеристика природных условий и ресурсов. Особенности влияния природных условий и ресурсов на размещение отраслей промышленности и сельского хозяйства на разных этапах развития общества. Ослабление зависимости размещения производства от природных условий в эпоху НТР. Экологические проблемы развития в размещении производственных отраслей	Лекции	6	3	ПК-2, ПК-3	Л1.1, Л2.1

Код занятия	Наименование разделов и тем	Вид занятия	Семестр	Часов	Компетенции	Литература
	экономики. Влияние природных условий на сферу обслуживания.					
2.2.	Технико-экономические факторы развития и размещения производственных отраслей экономики. Влияние законов общественного развития на географию промышленности и сельского хозяйства. Условия развития производственных отраслей в условиях рыночной экономики. Трудовые ресурсы и капитал – важнейшие общественные предпосылки размещения хозяйства. Воздействие НТП на географию отраслей экономики. Роль научно-технического прогресса в создании инновационных технологий, продуктов и производств. Технико-экономические факторы изменения отраслевой структуры экономики мира. Особенности развития сферы обслуживания в постиндустриальном мире. Инновационная экономика.	Практические	6	4	ПК-2, ПК-3	Л1.1, Л2.1
2.3.	Специфика отраслевой структуры экономики развитых и развивающихся стран. Индустриализация, постиндустриализация, деиндустриализация и псевдопостиндустриализация отдельных стран и регионов мира.	Сам. работа	6	6	ПК-2, ПК-3	Л1.1, Л2.1
Раздел 3. Раздел 3. География отраслей сельского хозяйства.						
3.1.	Сельское хозяйство как предмет географического исследования. Краткая история становления географии сельского хозяйства как научной дисциплины. Методология исследования географии сельского хозяйства. Специализация сельского хозяйства. География центров происхождения культурных растений. Становление сельского	Лекции	6	3	ПК-2, ПК-3	Л1.1, Л2.1

Код занятия	Наименование разделов и тем	Вид занятия	Семестр	Часов	Компетенции	Литература
	хозяйства в период с возникновения земледелия до средних веков. Сельское хозяйство с XIV-XV веков до XX века. «Зеленая революция», ее значение. Диффузии инноваций в землепользовании и аграрном производстве.					
3.2.	Сельскохозяйственная оценка разных географических ландшафтов. Значение закона сравнительных преимуществ Д. Рикардо. Теория И. Тюнена как основополагающая теория для географии сельского хозяйства. Историческая изменчивость сельскохозяйственных оценок разных ландшафтов. Обоснование способов использования земель непосредственно данными о природных условиях местности.	Практические	6	3	ПК-2, ПК-3	Л1.1, Л2.1
3.3.	Условия и факторы развития и размещения сельского хозяйства, их классификация. Агроклиматические условия и их оценка при ведении сельского хозяйства. Почвенно-земельные ресурсы как фактор территориальной дифференциации сельского хозяйства. Классификация экономических условий размещения сельского хозяйства. Механизация. Химизация. Агромелиорация. Транспортная обеспеченность сельского хозяйства. Техника сельского хозяйства. Сельскохозяйственное районирование мира.	Сам. работа	6	5	ПК-2, ПК-3	Л1.1, Л2.1
3.4.	Территориальная организация основных отраслей растениеводства. Зерноводстве хозяйство (пшеница, рожь, рис, кукуруза, овес, ячмень и др.). Производство масличных	Лекции	6	3	ПК-2, ПК-3	Л1.1, Л2.1

Код занятия	Наименование разделов и тем	Вид занятия	Семестр	Часов	Компетенции	Литература
	культур (подсолнечник, арахис, маслина, оливка, масличная пальма, конопля и др. Производство прядильных культур (хлопок, лен, джут и др.). Производство сахароносов (сахарный тростник, сахарная свекла и др.). Производство стимулирующих культур (чай, кофе, какао, табак, бетель и пр.). Возделывание каучуконосов. Винаградарство. Овощеводство. Плодоводство.					
3.5.	Территориальная организация основных отраслей животноводства. Скотоводство. Свиноводство. Овцеводство. Коневодство. Птицеводство. Верблюдоводство. Яководство. Кролиководство. Рыбоводство. Звероводство. Пчеловодство. Шелкопрядоводство.	Практические	6	2	ПК-2, ПК-3	Л1.1, Л2.1
3.6.	Аграрно-экологические проблемы. Снижение плодородия почв. Эрозионные процессы. Опустынивание. Опасности генной инженерии (ГМО). Опасности химизации (применение пестицидов, гербицидов и минеральных и органических удобрений). Аграрно-экологические последствия изменения климата. Продовольственная проблема. Стратегии устойчивого сельского хозяйства и их реализация в разных регионах мира. Повышение эффективности сельскохозяйственного производства с помощью агротехнических мероприятий (на примере конкретной территории). Возможные пути решения продовольственной проблемы. Теория Мальтуса, ее значение.	Сам. работа	6	8	ПК-2, ПК-3	Л1.1, Л2.1
Раздел 4. Раздел 4. География отраслей промышленности.						

Код занятия	Наименование разделов и тем	Вид занятия	Семестр	Часов	Компетенции	Литература
4.1.	Основные черты размещения отраслей мировой промышленности. Особенности размещения добывающей промышленности. Основные черты размещения отраслей обрабатывающей промышленности. Территориальная структура хозяйства в крупных регионах мира, новейшие тенденции ее изменения. Особенности и современные тенденции в размещении отраслей тяжелой и легкой промышленности.	Лекции	6	3	ПК-2, ПК-3	Л1.1, Л2.1
4.2.	Территориальная организация ключевых отраслей мировой промышленности. Нефтяная промышленность. Газовая промышленность. Угольная промышленность. Электроэнергетика. Черной металлургия. Цветная металлургия. Машиностроение. Химическая промышленность. Лесная промышленность. Легкая промышленность. Пищевая промышленность.	Практические	6	5	ПК-2, ПК-3	Л1.1, Л2.1
4.3.	Сдвиги в размещении производства в разных отраслях промышленности мира. Территориальная структура мировой промышленности. Результаты взаимодействия условий, предпосылок и факторов размещения промышленного производства на сдвиги в его географии. Миграция производств в добывающих отраслях промышленности мира. Сдвиги в размещении отраслей обрабатывающей промышленности. Влияние деятельности ТНК на размещение промышленности мира. Крупнейшие российские корпорации: характеристика деятельности и перспективы превращения в ТНК.	Сам. работа	6	4	ПК-2, ПК-3	Л1.1, Л2.1

Код занятия	Наименование разделов и тем	Вид занятия	Семестр	Часов	Компетенции	Литература
Раздел 5. Раздел 5. География сферы обслуживания.						
5.1.	Понятия потребности, услуги и обслуживания. Понятия сферы услуг и сферы обслуживания. Пирамида потребностей А. Маслоу и ее связь со сферой обслуживания. Классификация сферы обслуживания и особенности развития ключевых ее отраслей. Связь сферы обслуживания с территориальной организацией населения и дифференциацией уровня жизни. Факторы пространственного развития сферы обслуживания. Специфика территориальной организации наиболее значимых отраслей сферы обслуживания.	Лекции	6	6	ПК-2, ПК-3	Л1.1, Л2.1
5.2.	Территориальная организация сферы обслуживания. География транспорта. География мирового туризма. География бановско-финансовой сферы. География шоу-бизнеса. Мировые финансовые центры.	Практические	6	4	ПК-2, ПК-3	Л1.1, Л2.1
5.3.	Территориальная организация учреждений сферы услуг. Торговля. Медицина. Образование. Наука. Органы обеспечения правопорядка и безопасности. Социальное обеспечение.	Сам. работа	6	10	ПК-2, ПК-3	Л1.1, Л2.1
5.4.	Подготовка к экзамену.	Экзамен	6	27	ПК-2, ПК-3	Л1.1, Л2.1

5. Фонд оценочных средств

5.1. Контрольные вопросы и задания для проведения текущего контроля и промежуточной аттестации по итогам освоения дисциплины
Фонд оценочных средств приведен в приложении к рабочей программе дисциплины.
5.2. Темы письменных работ для проведения текущего контроля (эссе, рефераты, курсовые работы и др.)

5.3. Фонд оценочных средств для проведения промежуточной аттестации

Приложения

Приложение 1.  [Б1.В.ДВ.02.03.10_ФОС География отраслей экономики География-12.docx](#)

6. Учебно-методическое и информационное обеспечение дисциплины

6.1. Рекомендуемая литература

6.1.1. Основная литература

	Авторы	Заглавие	Издательство, год	Эл. адрес
Л1.1	под ред. Н. В. Каледина, Н. М. Михеевой	География мира в 3 т. Том 2. Социально-экономическая география мира: учебник и практикум для бакалавриата и магистратуры	Издательство Юрайт, 2018	https://www.biblio-online.ru/book/E18B5C24-90AD-4116-9D52-0765F7520265

6.1.2. Дополнительная литература

	Авторы	Заглавие	Издательство, год	Эл. адрес
Л2.1	Гречко Е.А.	Географические различия систем корпоративного управления: Учебное пособие для академического бакалавриата	М. : Издательство Юрайт, 2018	https://biblio-online.ru/book/1AE23BB7-F257-43B8-92AF-D85BFBC3BA5C

6.2. Перечень ресурсов информационно-телекоммуникационной сети "Интернет"

	Название	Эл. адрес
Э1	портал «Один мир». Актуальная экономико-географическая информация по странам мира	http://www.nationsonline.org
Э2	портал Всемирного банка. Актуальная статистическая информация по экономике стран мира	http://www.worldbank.org/en/country/unitedstates
Э3	Курс в Moodle "География отраслей экономики"	https://portal.edu.asu.ru/course/view.php?id=3644

6.3. Перечень программного обеспечения

Microsoft Windows7, №лицензии 60674416 (бессрочная)
Microsoft Office 2010 №лицензии 60674416 (бессрочная)
7-Zip
AcrobatReader

6.4. Перечень информационных справочных систем

СПС КонсультантПлюс (инсталлированный ресурс АлтГУ или <http://www.consultant.ru/>)
Электронная база данных «Scopus» (<http://www.scopus.com>)
Электронная библиотечная система Алтайского государственного университета (<http://elibrary.asu.ru/>)
Научная электронная библиотека elibrary (<http://elibrary>)

7. Материально-техническое обеспечение дисциплины

Аудитория	Назначение	Оборудование
Учебная аудитория	для проведения занятий лекционного типа, занятий семинарского типа (лабораторных и(или) практических), групповых и индивидуальных консультаций, текущего контроля и промежуточной аттестации, курсового проектирования (выполнения курсовых работ), проведения практик	Стандартное оборудование (учебная мебель для обучающихся, рабочее место преподавателя, доска)
Учебная аудитория	для проведения занятий лекционного типа, занятий семинарского типа (лабораторных и(или) практических), групповых и индивидуальных консультаций, текущего контроля и промежуточной аттестации, курсового проектирования (выполнения курсовых работ), проведения практик	Стандартное оборудование (учебная мебель для обучающихся, рабочее место преподавателя, доска, мультимедийное оборудование стационарное или переносное)
Помещение для самостоятельной работы	помещение для самостоятельной работы обучающихся	Компьютеры, ноутбуки с подключением к информационно-телекоммуникационной сети «Интернет», доступом в электронную информационно-образовательную среду АлтГУ

8. Методические указания для обучающихся по освоению дисциплины

8.1 Методические указания обучающимся к лекциям по дисциплине «География отраслей экономики»

В ходе лекционных занятий по дисциплине «География отраслей экономики» необходимо вести конспектирование учебного материала. Конспектирование лекций – сложный вид вузовской аудиторной работы, предполагающий интенсивную умственную деятельность студента.

В процессе конспектирования не следует записывать дословно всю лекцию. Целесообразно вначале понять основную мысль, излагаемую лектором, а затем записать ее. Желательно запись осуществлять, оставляя поля, на которых позднее, при самостоятельной работе с конспектом, можно сделать дополнительные записи, отметить непонятные места.

Конспект лекции лучше подразделять на пункты, соблюдая красную строку. Этому в большой степени будут способствовать вопросы плана лекции, предложенные преподавателям. Следует обращать внимание на акценты, выводы, которые делает лектор, отмечая наиболее важные моменты в лекционном материале замечаниями «важно», «хорошо запомнить» и т.п. Можно делать это и с помощью разноцветных маркеров или ручек, подчеркивая термины и определения.

Целесообразно разработать собственную систему сокращений, аббревиатур и символов общераспространенных слов и выражений. Специфичные термины и их сокращения преподавателем будут акцентированы преподавателем дополнительно.

Работа над конспектом лекции по дисциплине «География отраслей экономики» не заканчивается в лекционной аудитории, а продолжается студентом дома, при этом обучающийся повторно ознакомливается с содержанием лекционного материала, знакомится с рекомендованной литературой, особенно нормативно-правовыми актами и методиками государственной кадастровой оценки, делает себе пометки в тексте лекции, или продолжает конспект.

Работая над конспектом лекций, всегда необходимо использовать не только учебник, но и ту литературу, которую дополнительно рекомендовал лектор. Именно такая серьезная, кропотливая работа с лекционным материалом позволит глубоко овладеть теоретическим материалом.

8.2. Методические указания обучающимся при подготовке к семинарам, практическим занятиям

Планы семинарских занятий, их тематика, рекомендуемая литература, цель и задачи ее изучения сообщаются преподавателем на вводных занятиях или в методических указаниях по дисциплине.

Подготовка студентов к семинарскому занятию включает 2 этапа:

- 1) организационный;
- 2) закрепление и углубление теоретических знаний.

На первом этапе студент планирует свою самостоятельную работу, которая включает:

- уяснение задания на самостоятельную работу;
- подбор рекомендованной литературы;
- составление плана работы, в котором определяются основные пункты предстоящей подготовки.

Составление плана дисциплинирует и повышает организованность в работе.

Второй этап включает непосредственную подготовку студента к занятию. Начинать надо с изучения рекомендованной литературы. Необходимо помнить, что на лекции обычно рассматривается не весь материал, а только его часть. Остальная его часть восполняется в процессе самостоятельной работы. В связи с этим работа с рекомендованной литературой обязательна. Особое внимание при этом необходимо обратить на содержание основных положений и выводов, объяснение явлений и фактов, уяснение практического приложения рассматриваемых теоретических вопросов. В процессе этой работы студент должен стремиться понять и запомнить основные положения рассматриваемого материала, примеры, поясняющие его, а также разобраться в иллюстративном материале.

Заканчивать подготовку следует составлением плана (конспекта) по изучаемому материалу (вопросу). Это позволяет составить концентрированное, сжатое представление по изучаемым вопросам.

В процессе подготовки к занятиям рекомендуется взаимное обсуждение материала, во время которого закрепляются знания, а также приобретает практика в изложении и разъяснении полученных знаний, развивается речь.

При необходимости следует обращаться за консультацией к преподавателю. Идя на консультацию, необходимо хорошо продумать вопросы, которые требуют разъяснения.

На семинаре каждый его участник должен быть готовым к выступлению по всем поставленным в плане вопросам, проявлять максимальную активность при их рассмотрении. Выступление должно строиться свободно, убедительно и аргументировано. Преподаватель следит, чтобы выступление не сводилось к репродуктивному уровню (простому воспроизведению текста), не допускается и простое чтение конспекта. Необходимо, чтобы выступающий проявлял собственное отношение к тому, о чем он говорит, высказывал свое личное мнение, понимание, обосновывал его и мог сделать правильные выводы из сказанного. При этом студент может обращаться к записям конспекта и лекций, непосредственно к первоисточникам.

На семинаре студенты ведут конспект. Конспект – это систематизированное, логичное изложение материала источника. Различаются четыре типа конспектов:

- План-конспект – это развернутый детализированный план, в котором достаточно подробные записи приводятся по тем пунктам плана, которые нуждаются в пояснении.
- Текстуальный конспект – это воспроизведение наиболее важных положений и фактов источника.
- Свободный конспект – это четко и кратко сформулированные (изложенные) основные положения в результате глубокого осмысливания материала. В нем могут присутствовать выписки, цитаты, тезисы; часть материала может быть представлена планом.
- Тематический конспект – составляется на основе изучения ряда источников и дает более или менее исчерпывающий ответ по какой-то схеме (вопросу).

В заключение преподаватель, как руководитель семинара, подводит итоги семинара. Он может (выборочно) проверить конспекты студентов и, если потребуется, внести в них исправления и дополнения.

8.3. Методические указания обучающимся при подготовке к выполнению лабораторных практикумов

Лабораторные практикумы по дисциплине «География отраслей экономики» не предусмотрены.

8.4. Методические указания обучающимся при выполнении курсовых работ

По дисциплине «География отраслей экономики» студенты выполняют курсовые работы. Написание и защита курсовой работы является обязательным условием для допуска к экзамену.

Важнейшей задачей написания курсовой работы является системное ознакомление студентами с современными научными знаниями о территориальной организации отраслей экономики, раскрытие на этой основе содержания географии мирового хозяйства.

Студент выбирает вариант курсовой работы (из тематики, предложенной кафедрой) самостоятельно. Если он проявляет интерес к другим, не указанным в тематике курсовых работ темам, то по согласованию с кафедрой студент может сделать такой выбор. Самовольное изменение варианта не допускается. После выбора темы курсовая работа должна быть зарегистрирована у специалиста по УМР кафедры.

Написание курсовой работы – творческий процесс, включающий предварительное изучение учебной литературы, монографических источников, отдельных статей, опубликованных в отечественных и зарубежных научных журналах, относящихся к теме курсовой работы.

Из перечня вопросов, раскрывающих содержание темы, студент составляет план курсовой работы. В необходимых случаях целесообразно предварительно проконсультироваться по этому вопросу у научного руководителя. Научное руководство курсовых работ бакалавров назначается кафедрой.

Курсовая работа выполняется самостоятельно. Механическое переписывание литературных источников недопустимо. Это не означает, однако, что студент не имеет права в своей работе на использование соответствующей учебной и монографической литературы по теме.

Использование данного материала предполагает, что надлежащие цитаты берутся в кавычки, и обязательно делается ссылка (постранично или в конце работы) на заимствованные источники.

Работа, выполненная только на базе учебника (без использования монографической литературы и статей в научной периодике) оценивается как неудовлетворительная.

Курсовая работа должна быть аккуратно оформлена. Курсовая работы представляется в машинописном варианте либо в компьютерном наборе. Печать (машинописный или компьютерный набор) производится в соответствии с требованиями ГОСТа. Курсовая работа должна быть сброшюрована, страницы работы пронумерованы. В начале работы должен быть ее план, а в конце – список изученной и использованной литературы.

Объем курсовой работы в пределах 30-40 страниц машинописного или компьютерного набора через 1,5 интервала. В объем курсовой работы не входят список литературы, приложения и т.д. На титульном листе работы указываются: наименование кафедры, тема работы, Ф.И.О. студента, ее выполнившего (с указанием курса и группы), Ф.И.О. научного

руководителя, консультировавшего автора работы (с указанием должности, ученой степени и научного звания), год подготовки работы.

Курсовая работа, отвечающая указанным требованиям, оценивается по пятибалльной системе.

Критерии оценки курсовой работы

Оценка «ОТЛИЧНО» выставляется если:

- работа выполнена самостоятельно, носит творческий характер, отличается определенной новизной;
- глубоко и всесторонне раскрыта исследуемая проблема; собран, обобщен и проанализирован необходимый материал, на основе которого сделаны аргументированные теоретические выводы и практические рекомендации;
- теоретические положения умело и творчески увязаны с практическими вопросами;
- дан анализ различных взглядов по исследуемой проблеме (если это необходимо по теме работы);
- составлена полная библиография в соответствии с требованиями методических рекомендаций.

Оценка «ХОРОШО» ставится если:

- раскрыта исследуемая проблема с использованием монографической литературы и научной периодики;
- отдельные вопросы изложены самостоятельно, но без глубокого творческого обоснования;
- имеют место неточности при освещении вопросов темы.

Оценка «УДОВЛЕТВОРИТЕЛЬНО» ставится если:

- исследуемая проблема раскрыта, в основном, правильно;
- в работе не использован весь необходимый для освещения темы материал, а также научная литература;
- допущено поверхностное изложение отдельных вопросов темы.

Оценка «НЕУДОВЛЕТВОРИТЕЛЬНО» ставится если

- работа содержит существенные теоретические ошибки или поверхностную аргументацию основных положений;
- носит откровенно компилятивный характер.

8.5. Методические указания обучающимся для организации самостоятельной работы

Основной формой самостоятельной работы обучающихся является изучение конспекта лекций, их дополнение рекомендованной литературой, активное участие на семинарах и подготовка докладов и презентаций по основным проблемам дисциплины.

Основой самостоятельной работы студентов является работа с рекомендованной литературой. Список основной и дополнительной литературы под дисциплине приведен в РПД «География отраслей экономики»

Правила самостоятельной работы с литературой

- Составить перечень книг, с которыми Вам следует познакомиться;
- Перечень книг должен быть систематизированным (что необходимо для обязательного прочтения, что пригодится для написания рефератов, а что может расширить Вашу общую культуру и т.д.).
- Не пытайтесь читать быстро, вынужденное скорочтение не только не способствует качеству чтения, но и не приносит чувства удовлетворения, которое мы получаем, размышляя о прочитанном.

Подготовка рефератов направлена на развитие и закрепление у студентов навыков самостоятельного глубокого, творческого и всестороннего анализа научной, методической и другой литературы по актуальным проблемам дисциплины; на выработку навыков и умений грамотно и убедительно излагать материал, четко формулировать теоретические обобщения, выводы и практические рекомендации.

Рефераты должны отвечать высоким квалификационным требованиям в отношении научности содержания и

оформления.

Темы рефератов, как правило, посвящены рассмотрению одной проблемы. Объем реферата может быть от 12 до 15 страниц машинописного текста, отпечатанного через 1,5 интервала, а на компьютере через 1 интервал (список литературы и приложения в объем не входят).

Текстовая часть работы состоит из введения, основной части и заключения.

Во введении студент кратко обосновывает актуальность избранной темы реферата, раскрывает конкретные цели и задачи, которые он собирается решить в ходе своего небольшого исследования.

В основной части подробно раскрывается содержание вопроса (вопросов) темы.

В заключении кратко должны быть сформулированы полученные результаты исследования и даны выводы.

Кроме того, заключение может включать предложения автора, в том числе и по дальнейшему изучению заинтересовавшей его проблемы.

В список литературы (источников и литературы) студент включает только те документы, которые он использовал при написании реферата.

В приложении (приложения) к реферату могут выноситься таблицы, графики, схемы и другие вспомогательные материалы, на которые имеются ссылки в тексте реферата.

МИНОБРНАУКИ РОССИИ

федеральное государственное бюджетное образовательное учреждение высшего образования

«Алтайский государственный университет»

Геополитика и геоэкономика рабочая программа дисциплины

Закреплена за кафедрой	Кафедра экономической географии и картографии
Направление подготовки	05.03.02. География
Профиль	Аналитика, пространственное развитие и цифровые технологии в общественной географии
Форма обучения	Очная
Общая трудоемкость	3 ЗЕТ
Учебный план	05_03_02_География_Аналитика-2022

Часов по учебному плану	108	Виды контроля по семестрам	
в том числе:		экзамены:	8
аудиторные занятия	42		
самостоятельная работа	39		
контроль	27		

Распределение часов по семестрам

Курс (семестр)	4 (8)		Итого	
	Неделя			
Вид занятий	УП	РПД	УП	РПД
Лекции	20	20	20	20
Практические	22	22	22	22
Сам. работа	39	39	39	39
Часы на контроль	27	27	27	27
Итого	108	108	108	108

Программу составил(и):

к.г.н., доцент кафедры экономической географии и картографии, Кротов А.В.; преподаватель кафедры экономической географии и картографии, Волкова А.К.

Рецензент(ы):

к.г.н., доцент, Козырева Ю.В.

Рабочая программа дисциплины

Геополитика и геоэкономика

разработана в соответствии с ФГОС:

Федеральный государственный образовательный стандарт высшего образования - бакалавриат по направлению подготовки 05.03.02 География (приказ Минобрнауки России от 07.08.2020 г. № 889)

составлена на основании учебного плана:

05.03.02 География

утвержденного учёным советом вуза от 27.04.2021 протокол № 6.

Рабочая программа одобрена на заседании кафедры

Кафедра экономической географии и картографии

Протокол от 08.06.2022 г. № 8

Срок действия программы: 2022-2023 уч. г.

Заведующий кафедрой

Крупочкин Е.П., к.г.н., доцент

Визирование РПД для исполнения в очередном учебном году

Рабочая программа пересмотрена, обсуждена и одобрена для исполнения в 2023-2024 учебном году на заседании кафедры

Кафедра экономической географии и картографии

Протокол от 08.06.2022 г. № 8

Заведующий кафедрой *Крупочкин Е.П., к.г.н., доцент*

1. Цели освоения дисциплины

1.1.	формирование у будущих специалистов прочных теоретических знаний и практических навыков в области мировой политики, позволяющих анализировать проблемы мирового устройства, истоки и пути решения глобальных властных отношений.
------	--

2. Место дисциплины в структуре ООП

Цикл (раздел) ООП: Б1.В.01.01

3. Компетенции обучающегося, формируемые в результате освоения дисциплины

ПК-2	Способен проводить исследования территорий разного уровня с использованием геоинформационных технологий с дальнейшей цифро-картографической визуализацией географических исследований для создания целостной картины пространственных процессов в производственной и общественной сферах
ПК-3	Способен проводить предпроектные исследования и готовить данные для разработки проектной документации по территориальным объектам разного уровня
ПК-4	Способен проектировать и прогнозировать функционирование общественно-экономических территориальных структур

В результате освоения дисциплины обучающийся должен

3.1.	Знать:
3.1.1.	факторы, воздействующие на рост и ослабление геополитической мощи государства, стратегию и тактику основных геополитических субъектов, реализуемую в геополитических регионах мира.
3.2.	Уметь:
3.2.1.	выделять цели, направленность и механизмы реализации геополитических устремлений основных субъектов геопланетарной активности.
3.3.	Иметь навыки и (или) опыт деятельности (владеть):
3.3.1.	навыками поиска различной информации по геополитике; определения современного и потенциального стратегического потенциала России и зарубежных стран.

4. Структура и содержание дисциплины


Код занятия	Наименование разделов и тем	Вид занятия	Семестр	Часов	Компетенции	Литература
Раздел 1. Факторы глобализации планетарной активности человечества в XX столетии. Субъекты геопланетарной активности.						
1.1.	Термин «геополитика» культурно-психологический и концептуальный аспекты геополитики. Геополитическая структура мира как основной объект исследования геополитики.	Лекции	8	5	ПК-4, ПК-2, ПК-3	Л2.1, Л2.2, Л1.1
1.2.	Мировой порядок. Геопространство. Пространственные границы	Практические	8	2	ПК-4, ПК-2, ПК-3	Л2.1, Л2.2, Л1.1

Код занятия	Наименование разделов и тем	Вид занятия	Семестр	Часов	Компетенции	Литература
	силовых полей. Геополитика как мировоззрение. Обоснование различных подходов к пониманию термина «геополитика».					
1.3.	Особенности экономического развития государств: типология экономически развитых и развивающихся стран. Всемирные организации, как средство способствующее достижению мирового господства: блоки и группировки, движения, объединения, организации, ассоциации и комиссии, программы и соглашения, руководящие органы и форумы, системы.	Сам. работа	8	6	ПК-4, ПК-2, ПК-3	Л2.1, Л2.2, Л1.1
Раздел 2. Тенденции кризисно-неустойчивого развития и деструкция духовно-нравственных оснований человеческой деятельности.						
2.1.	Аксиолого-мировоззренческие аспекты самоопределения человека; место и роль конфессиональных объединений в формировании ценностных иерархических систем человеческой деятельности; светская группа ценностных иерархических систем.	Лекции	8	5	ПК-4, ПК-2, ПК-3	Л2.1, Л2.2, Л1.1
2.2.	Геополитическое измерение глобальных проблем. Связь геополитики с глобальными проблемами. Проблемы сохранения мира и стабильности на Земле. Диспропорции в развитии богатого Севера и отсталого Юга.	Практические	8	4	ПК-4, ПК-2, ПК-3	Л2.1, Л2.2, Л1.1
2.3.	Международные проблемы, связанные с незаконным оборотом наркотиков, оружия. Внешние миграции беженцев как фактор нестабильности.	Сам. работа	8	6	ПК-4, ПК-2, ПК-3	Л2.1, Л2.2, Л1.1
Раздел 3. Географический детерминизм.						
3.1.	Влияние географических условий на существование и эволюцию государств и	Лекции	8	5	ПК-4, ПК-2, ПК-3	Л2.1, Л2.2, Л1.1

Код занятия	Наименование разделов и тем	Вид занятия	Семестр	Часов	Компетенции	Литература
	отражение этой закономерности в учениях античных и более поздних мыслителей.					
3.2.	Взгляды Жана Бодена (XVI) и Шарля Монтескье (XVIII), послужившие основой для создания концептуальной схемы географического детерминизма и началом систематических исследований о влиянии климата и географии на политическую природу различных народов.	Практические	8	4	ПК-4, ПК-2, ПК-3	Л2.1, Л2.2, Л1.1
3.3.	Географический детерменизм.	Сам. работа	8	6	ПК-4, ПК-2, ПК-3	Л2.1, Л2.2, Л1.1
Раздел 4. Школы геополитики.						
4.1.	Англо-американская школа геополитики. «Географическая ось истории» Хэлфорда Макиндера: понятие «осевого региона»; иерархия мирового пространства; сравнительная характеристика географических зон.	Лекции	8	5	ПК-4, ПК-2, ПК-3	Л2.1, Л2.2, Л1.1
4.2.	Германская школа геополитики. Органическая концепция государства Фридриха Ратцеля: антропогеография Ф.Ратцеля: между естествознанием и политикой.	Практические	8	2	ПК-4, ПК-2, ПК-3	Л2.1, Л2.2, Л1.1
4.3.	Русская идея. религиозно-провиденциалистский вариант; вариант особого призвания России; славянофилы; «новое качество» русской идеи у Н. Я. Данилевского; историсофский вариант К. Н. Леонтьева.	Практические	8	4	ПК-4, ПК-2, ПК-3	Л2.1, Л2.2, Л1.1
4.4.	Школы геополитики.	Сам. работа	8	6	ПК-4, ПК-2, ПК-3	Л2.1, Л2.2, Л1.1
Раздел 5. Становление Нового Мирового Порядка.						
5.1.	Доктрина Монро (1823г.) - новое международное право; доктрина «Предназначенной судьбы»	Практические	8	4	ПК-4, ПК-2, ПК-3	Л2.1, Л2.2, Л1.1

Код занятия	Наименование разделов и тем	Вид занятия	Семестр	Часов	Компетенции	Литература
	(1845г.); геополитическая концепция Ф. Д. Тернера (1893г.); геополитическая концепция адмирала А. Мэхэна (1890г.).					
5.2.	Силовая политика государства как принцип политики реализма. Атрибутивный и бихевиористский подходы к определению силы государства. Эволюция концепции доминирования к концепции взаимозависимости субъектов международных отношений.	Сам. работа	8	9	ПК-4, ПК-2, ПК-3	Л2.1, Л2.2, Л1.1
Раздел 6. Национальная безопасность.						
6.1.	Геополитическое и геостратегическое измерение национальной безопасности. Понятие национальной безопасности.	Практические	8	2	ПК-4, ПК-2, ПК-3	Л2.1, Л2.2, Л1.1
6.2.	Основные критерии безопасного развития общества. Важнейшие параметры, определяющие степень выгодности геополитического и геостратегического положения.	Сам. работа	8	6	ПК-4, ПК-2, ПК-3	Л2.1, Л2.2, Л1.1
6.3.	Подготовка к экзамену.	Экзамен	8	27	ПК-4, ПК-2, ПК-3	Л2.1, Л2.2, Л1.1

5. Фонд оценочных средств

5.1. Контрольные вопросы и задания для проведения текущего контроля и промежуточной аттестации по итогам освоения дисциплины
Фонд оценочных средств приведен в приложении к рабочей программе дисциплины.
5.2. Темы письменных работ для проведения текущего контроля (эссе, рефераты, курсовые работы и др.)
5.3. Фонд оценочных средств для проведения промежуточной аттестации
Приложения
Приложение 1.  Б1.В.01.01.11_ФОС_Геополитика и геоэкономика-12.docx

6. Учебно-методическое и информационное обеспечение дисциплины

6.1. Рекомендуемая литература				
6.1.1. Основная литература				
	Авторы	Заглавие	Издательство, год	Эл. адрес
Л1.1	Виноградова С.М.	Геополитика: Учебник и практикум	, 2018	https://biblio-online.ru/book/AB52D15F-0516-4689-A1E5-04B466FF4C26/geopolitika
6.1.2. Дополнительная литература				
	Авторы	Заглавие	Издательство, год	Эл. адрес
Л2.1	Василенко И.А.	Геополитика современного мира: учеб. пособие	М.: Юрайт, 2010	
Л2.2	Снесарев А.Е.	Военная география России:	Москва : Лань, 2013	https://e.lanbook.com/book/9854
6.2. Перечень ресурсов информационно-телекоммуникационной сети "Интернет"				
	Название		Эл. адрес	
Э1	Курс в Moodle «Военная география и геополитика»		https://portal.edu.asu.ru/course/view.php?id=3642	
6.3. Перечень программного обеспечения				
Microsoft Windows7, №лицензии 60674416 (бессрочная) Microsoft Office 2010 №лицензии 60674416 (бессрочная) 7-Zip AcrobatReader				
6.4. Перечень информационных справочных систем				
СПС КонсультантПлюс (инсталлированный ресурс АлтГУ или http://www.consultant.ru/) Электронная база данных «Scopus» (http://www.scopus.com) Электронная библиотечная система Алтайского государственного университета (http://elibrary.asu.ru/) Научная электронная библиотека eLibrary (http://elibrary)				

7. Материально-техническое обеспечение дисциплины

Аудитория	Назначение	Оборудование
Учебная аудитория	для проведения занятий лекционного типа, занятий семинарского типа (лабораторных и(или) практических), групповых и индивидуальных консультаций, текущего контроля и промежуточной аттестации, курсового проектирования (выполнения курсовых работ), проведения практик	Стандартное оборудование (учебная мебель для обучающихся, рабочее место преподавателя, доска, мультимедийное оборудование стационарное или переносное)
Учебная аудитория	для проведения занятий лекционного типа, занятий семинарского типа (лабораторных и(или) практических), групповых и индивидуальных консультаций, текущего контроля и промежуточной аттестации, курсового проектирования (выполнения курсовых работ), проведения практик	Стандартное оборудование (учебная мебель для обучающихся, рабочее место преподавателя, доска)

Аудитория	Назначение	Оборудование
Помещение для самостоятельной работы	помещение для самостоятельной работы обучающихся	Компьютеры, ноутбуки с подключением к информационно-телекоммуникационной сети «Интернет», доступом в электронную информационно-образовательную среду АлтГУ

8. Методические указания для обучающихся по освоению дисциплины

8.1 Методические указания обучающимся к лекциям по дисциплине «Геополитика и геоэкономика»

В ходе лекционных занятий по дисциплине «Военная география и геополитика» необходимо вести конспектирование учебного материала. Конспектирование лекций – сложный вид вузовской аудиторной работы, предполагающий интенсивную умственную деятельность студента.

В процессе конспектирования не следует записывать дословно всю лекцию. Целесообразно вначале понять основную мысль, излагаемую лектором, а затем записать ее. Желательно запись осуществлять, оставляя поля, на которых позднее, при самостоятельной работе с конспектом, можно сделать дополнительные записи, отметить непонятные места.

Конспект лекции лучше подразделять на пункты, соблюдая красную строку. Этому в большой степени будут способствовать вопросы плана лекции, предложенные преподавателям. Следует обращать внимание на акценты, выводы, которые делает лектор, отмечая наиболее важные моменты в лекционном материале замечаниями «важно», «хорошо запомнить» и т.п. Можно делать это и с помощью разноцветных маркеров или ручек, подчеркивая термины и определения.

Целесообразно разработать собственную систему сокращений, аббревиатур и символов общераспространенных слов и выражений. Специфичные термины и их сокращения преподавателем будут акцентированы преподавателем дополнительно.

Работа над конспектом лекции по дисциплине «Военная география и геополитика» не заканчивается в лекционной аудитории, а продолжается студентом дома, при этом обучающийся повторно ознакомливается с содержанием лекционного материала, знакомится с рекомендованной литературой, особенно нормативно-правовыми актами и методиками государственной кадастровой оценки, делает себе пометки в тексте лекции, или продолжает конспект.

Работая над конспектом лекций, всегда необходимо использовать не только учебник, но и ту литературу, которую дополнительно рекомендовал лектор. Именно такая серьезная, кропотливая работа с лекционным материалом позволит глубоко овладеть теоретическим материалом.

8.2. Методические указания обучающимся при подготовке к семинарам, практическим занятиям

Планы семинарских занятий, их тематика, рекомендуемая литература, цель и задачи ее изучения сообщаются преподавателем на вводных занятиях или в методических указаниях по дисциплине.

Подготовка студентов к семинарскому занятию включает 2 этапа:

- 1) организационный;
- 2) закрепление и углубление теоретических знаний.

На первом этапе студент планирует свою самостоятельную работу, которая включает:

- уяснение задания на самостоятельную работу;
- подбор рекомендованной литературы;
- составление плана работы, в котором определяются основные пункты предстоящей подготовки.

Составление плана дисциплинирует и повышает организованность в работе.

Второй этап включает непосредственную подготовку студента к занятию. Начинать надо с изучения рекомендованной литературы. Необходимо помнить, что на лекции обычно рассматривается не весь материал, а только его часть. Остальная его часть восполняется в процессе самостоятельной работы. В связи с этим работа с рекомендованной литературой обязательна. Особое внимание при этом необходимо обратить на содержание основных положений и выводов, объяснение явлений и фактов, уяснение практического приложения рассматриваемых теоретических вопросов. В процессе этой работы студент должен стремиться понять и запомнить основные положения рассматриваемого материала, примеры, поясняющие его, а также разобраться в иллюстративном материале.

Заканчивать подготовку следует составлением плана (конспекта) по изучаемому материалу (вопросу). Это позволяет составить концентрированное, сжатое представление по изучаемым вопросам.

В процессе подготовки к занятиям рекомендуется взаимное обсуждение материала, во время которого закрепляются знания, а также приобретает практика в изложении и разъяснении полученных знаний,

развивается речь.

При необходимости следует обращаться за консультацией к преподавателю. Идя на консультацию, необходимо хорошо продумать вопросы, которые требуют разъяснения.

На семинаре каждый его участник должен быть готовым к выступлению по всем поставленным в плане вопросам, проявлять максимальную активность при их рассмотрении. Выступление должно строиться свободно, убедительно и аргументировано. Преподаватель следит, чтобы выступление не сводилось к репродуктивному уровню (простому воспроизведению текста), не допускается и простое чтение конспекта. Необходимо, чтобы выступающий проявлял собственное отношение к тому, о чем он говорит, высказывал свое личное мнение, понимание, обосновывал его и мог сделать правильные выводы из сказанного. При этом студент может обращаться к записям конспекта и лекций, непосредственно к первоисточникам. На семинаре студенты ведут конспект. Конспект – это систематизированное, логичное изложение материала источника. Различаются четыре типа конспектов:

- План-конспект – это развернутый детализированный план, в котором достаточно подробные записи приводятся по тем пунктам плана, которые нуждаются в пояснении.
- Текстуальный конспект – это воспроизведение наиболее важных положений и фактов источника.
- Свободный конспект – это четко и кратко сформулированные (изложенные) основные положения в результате глубокого осмысливания материала. В нем могут присутствовать выписки, цитаты, тезисы; часть материала может быть представлена планом.
- Тематический конспект – составляется на основе изучения ряда источников и дает более или менее исчерпывающий ответ по какой-то схеме (вопросу).

В заключение преподаватель, как руководитель семинара, подводит итоги семинара. Он может (выборочно) проверить конспекты студентов и, если потребуется, внести в них исправления и дополнения.

8.3. Методические указания обучающимся при подготовке к выполнению лабораторных практикумов

Лабораторные практикумы по дисциплине «Геополитика и геоэкономика» не предусмотрены.

8.4. Методические указания обучающимся при выполнении курсовых работ

Курсовые работы по дисциплине «Геополитика и геоэкономика» не предусмотрены.

8.5. Методические указания обучающимся для организации самостоятельной работы

Основной формой самостоятельной работы обучающихся является изучение конспекта лекций, их дополнение рекомендованной литературой, активное участие на семинарах и подготовка докладов и презентаций по основным проблемам дисциплины.

Основой самостоятельной работы студентов является работа с рекомендованной литературой. Список основной и дополнительной литературы по дисциплине приведен в РПД «Геополитика и геоэкономика»

Правила самостоятельной работы с литературой

- Составить перечень книг, с которыми Вам следует познакомиться;
- Перечень книг должен быть систематизированным (что необходимо для обязательного прочтения, что пригодится для написания рефератов, а что может расширить Вашу общую культуру и т.д.).
- Не пытайтесь читать быстро, вынужденное скорочтение не только не способствует качеству чтения, но и не приносит чувства удовлетворения, которое мы получаем, размышляя о прочитанном.

Подготовка рефератов направлена на развитие и закрепление у студентов навыков самостоятельного глубокого, творческого и всестороннего анализа научной, методической и другой литературы по актуальным проблемам дисциплины; на выработку навыков и умений грамотно и убедительно излагать материал, четко формулировать теоретические обобщения, выводы и практические рекомендации.

Рефераты должны отвечать высоким квалификационным требованиям в отношении научности содержания и оформления.

Темы рефератов, как правило, посвящены рассмотрению одной проблемы. Объем реферата может быть от 12 до 15 страниц машинописного текста, отпечатанного через 1,5 интервала, а на компьютере через 1 интервал (список литературы и приложения в объем не входят).

Текстовая часть работы состоит из введения, основной части и заключения.

Во введении студент кратко обосновывает актуальность избранной темы реферата, раскрывает конкретные цели и задачи, которые он собирается решить в ходе своего небольшого исследования.

В основной части подробно раскрывается содержание вопроса (вопросов) темы.

В заключении кратко должны быть сформулированы полученные результаты исследования и даны выводы. Кроме того, заключение может включать предложения автора, в том числе и по дальнейшему изучению заинтересовавшей его проблемы.

В список литературы (источников и литературы) студент включает только те документы, которые он использовал при написании реферата.

В приложении (приложения) к реферату могут выноситься таблицы, графики, схемы и другие вспомогательные материалы, на которые имеются ссылки в тексте реферата.

МИНОБРНАУКИ РОССИИ

федеральное государственное бюджетное образовательное учреждение высшего образования
«Алтайский государственный университет»

Геоурбанистика рабочая программа дисциплины

Закреплена за кафедрой	Кафедра экономической географии и картографии
Направление подготовки	05.03.02. География
Профиль	Аналитика, пространственное развитие и цифровые технологии в общественной географии
Форма обучения	Очная
Общая трудоемкость	4 ЗЕТ
Учебный план	05_03_02_География_Аналитика-2022

Часов по учебному плану	144	Виды контроля по семестрам	
в том числе:		зачеты:	5
аудиторные занятия	56		
самостоятельная работа	88		

Распределение часов по семестрам

Курс (семестр)	3 (5)		Итого	
	Неделя			
Вид занятий	УП	РПД	УП	РПД
Лекции	28	28	28	28
Практические	28	28	28	28
Сам. работа	88	88	88	88
Итого	144	144	144	144

Программу составил(и):

старший преподаватель кафедры экономической географии и картографии, Рыгалов Е.В.

Рецензент(ы):

к.г.н., доцент, Козырева Ю.В.

Рабочая программа дисциплины

Геоурбанистика

разработана в соответствии с ФГОС:

Федеральный государственный образовательный стандарт высшего образования - бакалавриат по направлению подготовки 05.03.02 География (приказ Минобрнауки России от 07.08.2020 г. № 889)

составлена на основании учебного плана:

05.03.02 География

утвержденного учёным советом вуза от 27.04.2021 протокол № 6.

Рабочая программа одобрена на заседании кафедры

Кафедра экономической географии и картографии

Протокол от 08.06.2022 г. № 8

Срок действия программы: 2023-2024 уч. г.

Заведующий кафедрой

Крупочкин Е.П., к.г.н., доцент

Визирование РПД для исполнения в очередном учебном году

Рабочая программа пересмотрена, обсуждена и одобрена для исполнения в 2023-2024 учебном году на заседании кафедры

Кафедра экономической географии и картографии

Протокол от 08.06.2022 г. № 8

Заведующий кафедрой *Крупочкин Е.П., к.г.н., доцент*

1. Цели освоения дисциплины

1.1.	формирование теоретических знаний и практических навыков, позволяющих анализировать проблемы городов в научных, проектных, образовательных организациях, а также административных и бизнес-структурах; изучение историко-географических, социальных, экономико-географических, градостроительных и других аспектов развития городов и их систем; анализ сложных процессов урбанизации, получивших глобальный характер; усвоение значения и содержания географических подходов к разработке стратегии развития городов и систем расселения; знакомство с основами проектирования городов.
------	--

2. Место дисциплины в структуре ООП

Цикл (раздел) ООП: **Б1.В.01.01**

3. Компетенции обучающегося, формируемые в результате освоения дисциплины

ПК-2	Способен проводить исследования территорий разного уровня с использованием геоинформационных технологий с дальнейшей цифро-картографической визуализацией географических исследований для создания целостной картины пространственных процессов в производственной и общественной сферах
ПК-2.1	Знает теоретические основы картографирования, дистанционного зондирования и обработки пространственных данных
ПК-2.2	Умеет использовать теоретические знания по геоинформационным технологиям для визуализации географических исследований и пространственного анализа территорий
ПК-2.3	Имеет навыки тематического картографирования и обработки данных дистанционного зондирования, в том числе с помощью БПЛА с целью создания целостной картины пространственных процессов в производственной и общественной сферах
ПК-2.4	Умеет обрабатывать и представлять результаты научных исследований с использованием цифровых технологий
ПК-3	Способен проводить предпроектные исследования и готовить данные для разработки проектной документации по территориальным объектам разного уровня
ПК-3.1	Знает основные направления использования теоретико-методического потенциала общественной географии для сбора и систематизации данных в рамках подготовки предпроектной документации
ПК-3.2	Умеет проводить предпроектные исследования и готовить данные для разработки проектной документации по территориальным объектам разного уровня
ПК-3.3	Умеет готовить геопространственные данные для их использования в проектно-исследовательской деятельности
ПК-4	Способен проектировать и прогнозировать функционирование общественно-экономических территориальных структур
ПК-4.1	Знает теоретические основы проектирования и прогнозирования функционирования общественно-экономических территориальных структур
ПК-4.2	Умеет применять аппарат общественной географии для прогнозирования и проектирования функционирования общественно-экономических территориальных структур
ПК-4.3	Имеет навыки проектирования и прогнозирования функционирования территориальных структур

В результате освоения дисциплины обучающийся должен

3.1.	Знать:
3.1.1.	историю развития геоурбанистики и ее современные проблемы; место географа в градостроительном проектировании; правовых основах городской политики; основные исторические этапы развития городов; главные понятия, особенности и перспективы современной урбанизации; географические аспекты урбанизации и особенности развития крупнейших урбанизированных зон; особенности и закономерности формирования городов и систем городов в районах различных экономико-географических типов; основы планировочной организации города; принципы и структуру комплексной градостроительной оценки территории в городах; научные основы эффективной градостроительной (городской) политики; методах проведения экологического и экономико-географического проектирования и экспертизы.
3.2.	Уметь:
3.2.1.	применять основные понятия географии городов и географического мышления к практическим задачам градостроительного проектирования; выполнять оценку экономико-географического положения городов; производить расчет перспективной численности городов различными методами(демографический прогноз; метод трудового баланса).
3.3.	Иметь навыки и (или) опыт деятельности (владеть):
3.3.1.	методикой исследования планировочной ситуации городов, разработки, анализа и комплексной оценки вариантов проектных решений; методами оценки природных условий территории по степени благоприятности для жилищного и промышленного строительства в городе; методами оценки стоимости освоения территорий с различными природными условиями.

4. Структура и содержание дисциплины

Код занятия	Наименование разделов и тем	Вид занятия	Семестр	Часов	Компетенции	Литература
Раздел 1. Предмет, объект, задачи геоурбанистики и ее место в системе наук						
1.1.	Цели и задачи курса. Особенности географического подхода в изучении городских систем и процессов урбанизации. Место географа в градостроительном проектировании. Предмет и объект исследования геоурбанистики. Структура геоурбанистики и её эволюция.	Лекции	5	8	ПК-3.1, ПК-2.4, ПК-4.1	Л1.1, Л2.1
1.2.	Предмет, объект, задачи геоурбанистики и ее место в системе наук.	Сам. работа	5	10	ПК-2.1, ПК-4.1	Л1.1, Л2.1
1.3.	Урбанизация, широкое и узкое толкование данного понятия. Урбанизация, как пространственный процесс. Особенности пространственной эволюции урбанизации. Урбанистическая структура. Территориально-	Лекции	5	10	ПК-3.1, ПК-3.3, ПК-4.2	Л1.1, Л2.1

Код занятия	Наименование разделов и тем	Вид занятия	Семестр	Часов	Компетенции	Литература
	урбанистическая структура. Субурбанизация. Рурбанизация. Антропокультурная парадигма современной урбанизации. Уровни проявления процесса урбанизации. Динамика и концентрация городского населения мира. Основные очаги урбанизации. Перспективы урбанизации.					
1.4.	Динамика и концентрация городского населения мира	Практические	5	4	ПК-4.1, ПК-4.2	Л1.1
1.5.	Основные очаги урбанизации. Перспективы урбанизации	Практические	5	4	ПК-3.3, ПК-4.1, ПК-4.2	Л1.1
1.6.	Исследование урбанизации. Зарождение и становление географии городов в России. Выделение из экономической географии городов. Исследование урбанизации в 70-80-е годы XX века. Современное состояние и перспективы исследований урбанизации.	Сам. работа	5	18	ПК-3.1, ПК-4.1	Л1.1, Л2.1
Раздел 2. Городские системы						
2.1.	Иерархия городских систем. Свойства города. Элементы города и их взаимодействие в городской системе. Градообразующий потенциал города и его оценка. Градообразующие (базовые) функции: промышленность, строительство, научные, культурные, административные, транспортно-распределительные. Сочетание и взаимообусловленность функций.	Лекции	5	4	ПК-3.1, ПК-4.1, ПК-4.3	Л1.1, Л2.1
2.2.	Градообразующие (базовые) функции города	Практические	5	4	ПК-3.3, ПК-4.1, ПК-4.2, ПК-4.3	Л1.1, Л2.1
2.3.	Планировочная структура города и её типы	Практические	5	2	ПК-3.2, ПК-4.1, ПК-4.3	Л1.1, Л2.1
2.4.	Экономико-географическое положение городов	Практические	5	2	ПК-3.1, ПК-2.1, ПК-4.1	Л1.1, Л2.1

Код занятия	Наименование разделов и тем	Вид занятия	Семестр	Часов	Компетенции	Литература
2.5.	Городские агломерации и региональные системы городов	Практические	5	2	ПК-3.1, ПК-3.2, ПК-4.1	Л1.1
2.6.	Экономико-географическое положение городов. Основные черты ЭГП: историзм, уникальность, многогранность. Влияние ЭГП на развитие города и роль города в улучшении ЭГП. Необходимость логического расчленения понятия ЭГП (оценки отдельных его компонентов). Категории ЭГП с точки зрения масштаба. Проблема количественного измерения ЭГП – нерешённая проблема экономической географии.	Сам. работа	5	20	ПК-3.1, ПК-4.1, ПК-4.2, ПК-4.3	Л1.1, Л2.1

Раздел 3. Основные исторические этапы развития городов

3.1.	Исторические стадии развития городов в процессе общественного разделения труда. Главные черты географии городов России.	Лекции	5	2	ПК-3.1, ПК-4.1, ПК-4.3	Л1.1, Л2.1
3.2.	Исторические стадии развития городов в процессе общественного разделения труда	Практические	5	2	ПК-3.2, ПК-4.1, ПК-4.3	Л1.1, Л2.1
3.3.	Главные черты географии городов России	Практические	5	4	ПК-2.2, ПК-2.4, ПК-4.1	Л1.1, Л2.1
3.4.	Города Древнего мира (рабовладельческое общество). Средневековые города (феодалное общество). Развитие географических, архитектурных, философских представлений о городах и теориях города. Города мира в новое время. География городов России. Географическое изучение городов в России. Формирование сети российских городов. Региональная география городов России.	Сам. работа	5	20	ПК-3.1, ПК-4.1	Л1.1, Л2.1

Раздел 4. Основы проектирования городов и географические основы городской (градостроительной) политики

Код занятия	Наименование разделов и тем	Вид занятия	Семестр	Часов	Компетенции	Литература
4.1.	Комплексная градостроительная оценка территории и методы выбора вариантов размещения строительства в городах. Географические основы городской (градостроительной) политики. Учет закономерностей развития систем расселения и городов, зональных и региональных особенностей. Концепции развития города и системы расселения. Городская политика в России.	Лекции	5	4	ПК-3.3, ПК-2.2, ПК-4.3	Л1.1, Л2.1
4.2.	Управление развитием городского социума	Практические	5	1	ПК-3.2, ПК-2.4, ПК-4.1	Л1.1, Л2.1
4.3.	Концепции развития города и системы расселения	Практические	5	1	ПК-3.1, ПК-4.1, ПК-4.3	Л1.1, Л2.1
4.4.	Процесс принятия решений при проектировании городов: разработка, анализ и комплексная оценка вариантов проектных решений; экспертиза и утверждение.	Практические	5	2	ПК-3.2, ПК-3.3, ПК-2.1, ПК-2.4, ПК-4.1, ПК-4.3	Л1.1, Л2.1
4.5.	Состав графических и текстовых материалов генерального плана города. Стадии проектирования города: генеральный план, проект детальной планировки, проект застройки. Масштаб и содержание чертежей. Состав участников работы. Роль географа, архитектора, инженера. Процесс принятия решений при проектировании городов: исследование планировочной ситуации; разработка, анализ и комплексная оценка вариантов проектных решений; экспертиза и утверждение. Научный и инженерный подход в процессе исследований и принятия решений. Реализация и корректура проекта	Сам. работа	5	20	ПК-3.2, ПК-2.1, ПК-2.2, ПК-2.3, ПК-2.4, ПК-4.3	Л1.1, Л2.1

5. Фонд оценочных средств

5.1. Контрольные вопросы и задания для проведения текущего контроля и промежуточной аттестации по итогам освоения дисциплины

Оценочные материалы для текущего контроля (семинары, работа с картой, тесты) размещены в онлайн-курсе на образовательном портале <https://portal.edu.asu.ru/course/view.php?id=5193>

Контрольные вопросы и задания для проведения промежуточной аттестации в форме зачета по итогам освоения дисциплины

Пример заданий теста

Что означает термин «урбанизация»?

- 1) увеличение численности городского населения;
- 2) рост числа больших городов;
- 3) процесс повышения роли городов, городского образа жизни и культуры;
- 4) формирование городской агломерации;
- 5) рост центрального города городской агломерации.

2. Что означает термин «субурбанизация»?

- 1) развитие центрального города агломерации;
- 2) развитие пригородов крупных городов;
- 3) внедрение городского образа жизни в сельскую местность;
- 4) увеличение доли населения городов-спутников в общей численности населения городской агломерации;
- 5) увеличение плотности городских поселений.

3. Что означает термин «рурбанизация»?

- 1) дезурбанизация;
- 2) быстрое развитие городских агломераций;
- 3) процесс переселения сельских жителей в города;
- 4) процесс переселения городских жителей в сёла;
- 5) внедрение городского образа жизни в сельской местности.

4. Что означает термин «урбанистическая структура»?

- 1) соотношение городских поселений различной величины (людности) в общем их числе, суммарной численности населения;
- 2) соотношение и взаимное расположение территорий различной степени урбанизации;
- 3) соотношение элементов города;
- 4) иерархия городских поселений;
- 5) доля городского населения в общей численности населения страны.

5. Что называется «ложной урбанизацией»?

- 1) быстрый рост крупных городов без увеличения доли горожан в общей численности населения страны;
- 2) быстрое увеличение численности населения города без пропорционального развития его экономической базы и сферы жизнеобеспечения;
- 3) увеличение доли горожан в общей численности населения страны без появления новых городов и увеличения плотности городских поселений;
- 4) процесс внедрения городского образа жизни в сельскую местность, который не сопровождается образованием новых городских поселений;
- 5) монотонный рост городов без изменения их функциональных особенностей.

6. Укажите наиболее верное определение геоурбанистики.

- 1) наука планировки города;
- 2) наука, изучающая планировку, эволюцию и функционирование городских систем разного уровня на базе углубления процесса урбанизации;
- 3) наука, изучающая взаимодействие урбанистических систем и географической среды;
- 4) научная дисциплина, изучающая системы расселения населения;
- 5) наука, изучающая географию городских систем.

7. Когда произошёл переход от географии городов к геоурбанистике в Западной Европе и Северной Америке?

- 1) в конце 19 века;
- 2) в 20 -30-х годах 20 века;
- 3) в 50-х годах 20 века;
- 4) в 60 -70-х годах 20 века;

5) в конце 80-х годов 20 века.

8. Определите, у какого города естественный прирост населения отрицательный, увеличение численности происходит за счёт мигрантов, семьи малочисленные, доля трудоспособного населения выше среднего, но и высока доля стариков.

- 1) город-миллионер;
- 2) малый город;
- 3) новый город;
- 4) северный город;
- 5) город-спутник.

9. Какой город называется специализированным комплексом?

- 1) однофункциональный;
- 2) узкоспециализированный;
- 3) многофункциональный;
- 4) город, в котором основное производство дополняется другими предприятиями функционально связанными с ним;
- 5) главный город территориально-производственного комплекса.

10. В каком случае города сгруппированы по их территориальному содержанию функций?

- 1) малый город, средний город, большой город, крупный город;
- 2) транспортный узел, город на магистральной линии, город на тупиковой транспортной ветке;
- 3) экономический центр, культурный центр, административный центр;
- 4) гиперспециализированный центр, специализированный комплекс, полифункциональный город;
- 5) город местного значения, город районного значения, город мирового значения.

11. Для каких территорий характерно образование городских агломераций «от района»?

- 1) для ресурсных зон;
- 2) для районов обрабатывающей промышленности;
- 3) для Центрального экономического района России;
- 4) для горных территорий России;
- 5) для районов сосредоточения лесных ресурсов.

12. В каком случае городская агломерация считается более развитой?

- 1) чем больше численность её населения;
- 2) чем раньше она возникла;
- 3) чем больше численность центрального города;
- 4) чем больше доля населения зоны спутников в общей численности населения городской агломерации;
- 5) чем больше её территория.

13. Какой город-спутник называется конгломератом?

- 1) однофункциональный;
- 2) спутник-спутника;
- 3) специализированный комплекс;
- 4) центр агломерации второго порядка;
- 5) возникший в результате слияния спутников-специализированных центров.

14. Что понимается под эффектом магистрализации в процессе формирования опорного каркаса расселения?

- 1) строительство параллельных транспортных артерий;
- 2) сокращение времени и затрат на перевозки;
- 3) формирование локальных комплексов с высокой долей ближних экономических связей;
- 4) неравномерное распределение центров;
- 5) расширение транспортной сети.

15. Когда появились первые мегалополисы?

- 1) в 19 веке;
- 2) в начале 20 века;
- 3) в первой половине 20 века;
- 4) во второй половине 20 века;
- 5) в 80-х годах 20 века.

16. Какую закономерность выявил Джордж Ципф?

- 1) города одного ранга находятся друг от друга на равном расстоянии и образуют гексагональную решётку зон обслуживания;
- 2) людность города в единой системе расселения зависит от его порядков его номера в ранжированном ряду;
- 3) система центральных мест по мере удаления от главного центра перестраивается;
- 4) наиболее оптимальным является размещение населённых пунктов в виде «гнезд»;
- 5) в удалённых районах с плохо развитой инфраструктурой в сельской местности возникают периодические центральные места.

17. В какой группе городов можно выделить сформировавшуюся урбанизированную зону?

- 1) Москва, Нижний Новгород, Ярославль;
- 2) Москва, Тверь, Санкт-Петербург;
- 3) Ижевск, Самара, Саратов;
- 4) Пермь, Екатеринбург, Магнитогорск;
- 5) Москва, Смоленск, Минск.

18. Кто является автором «Гидрографически-статистического описания городов Российской империи...»?

- 1) И.К. Кирилов;
- 2) В.П. Семёнов-Тян-шанский;
- 3) Х.А. Чеботарёв;
- 4) К.И. Арсеньев;
- 5) Н.Н. Баранский.

19. Какая городская агломерация мира является крупнейшей?

- 1) Нью-Йорская;
- 2) Токийская;
- 3) Шанхайская;
- 4) Московская;
- 5) Лондонская.

20. Кто впервые в России пришёл к выводу о формировании в нашей стране городских агломераций?

- 1) Н.Н. Баранский;
- 2) Н.Н. Колосовский;
- 3) А.И. Воейков;
- 4) Л.И. Мечников;
- 5) А.А. Крубер.

Критерии оценивания:

Каждое задание оценивается 1 баллом. Оценивание КИМ в целом:

85-100 баллов (оценка «отлично») - 85-100% правильных ответов

70-84 баллов (оценка «хорошо») - 70-84% правильных ответов

50-69 баллов (оценка «удовлетворительно») - 50-69% правильных ответов

0-49 баллов (оценка «неудовлетворительно») - 0-49% правильных ответов

5.2. Темы письменных работ для проведения текущего контроля (эссе, рефераты, курсовые работы и др.)

не предусмотрены



5.3. Фонд оценочных средств для проведения промежуточной аттестации

Вопросы к зачету

1. Содержание геоурбанистики, её эволюция и структура.
2. Исходные понятия и определения урбанизации (два типа определения урбанизации, пространственные особенности современной урбанизации, урбанистическая и территориально-урбанистическая структура, субурбанизация, рурбанизация).
3. Расширение городских территорий, основные очаги и центры мировой урбанизации, перспективы урбанизации.
4. Динамика и концентрация городского населения мира.
5. Основные свойства города.
6. Город как система.
7. Население как элемент городской системы. Демографические проблемы городов России.
8. Экономическая база как элемент городской системы (градообразующие и градообслуживающие отрасли,

- оценка функциональной специализации города, направления развития градообразующей базы).
9. Сфера жизнеобеспечения как элемент городской системы. Размещение социальной и технической инфраструктуры города.
 10. Транспортные системы городов.
 11. Планировочная структура города (понятия, свойства, планировочный каркас и его элементы, типы планировочных структур).
 12. Классификации городов.
 13. Экономико-географическое положение городов: основные понятия, проблемы измерения, классификация ЭГП.
 14. Город и его окружение.
 15. Города - специализированные центры.
 16. Городские агломерации: причины возникновения, пути формирования, свойства.
 17. Городские агломерации: пространственная структура, определение границ и уровня развитости, структурные зоны моноцентрических агломераций (по Пивоварову).
 18. Свойства и пути развития центрального города агломерации и городов-спутников, классификации городов-спутников.
 19. Городские агломерации мира и России.
 20. Типы урбанистической концентрации (по Пивоварову): урбанизированный узел, район и зона. Характеристика урбанизированных районов и зон России.
 21. Мегалополис: понятие, характеристика основных мегалополисов мира.
 22. Опорный каркас расселения: понятие, элементы, причины, этапы и следствия его формирования, свойства. Каркасный эффект.
 23. Региональные системы расселения: понятие сети поселений и системы расселения, теория центральных мест В. Кристаллера и А. Леша, периодические центральные места, модель Дж. Кольба, правило Ципфа, территориально-отраслевые системы городов.
 24. Градостроительная политика: понятие, градостроительные документы, связь географии и градостроительства, концепция развития города.
 25. Развитие отечественной географии городов до конца 60-х годов XX века.
 26. Геоурбанистика – новый этап развития географии городов.
 27. Формирование сети городов России до 1917 года.
 28. Развитие городов России и их сети в советский период.
 29. Новые города России.
 30. Исчезнувшие и бывшие города на территории России.
 31. Влияние размеров территории и дифференциации на формирование сети городов России.
 32. Опорный каркас расселения России и современные тенденции в развитии расселения в России.
 33. Особенности функциональной структуры городов России.
 34. Города Сибири.

Приложения

- Приложение 1.  [ФОС_Геоурбанистика_05_03_02_География_Аналитика-2021.docx](#)
- Приложение 2.  [Б1.В.01.01.01_ФОС_Геоурбанистика_05_03_02_География_Аналитика-12.docx](#)

6. Учебно-методическое и информационное обеспечение дисциплины

6.1. Рекомендуемая литература				
6.1.1. Основная литература				
	Авторы	Заглавие	Издательство, год	Эл. адрес
Л1.1	Перцик Е.Н.	Геоурбанистика: Учебник	М : Издательство Юрайт, 2018	https://biblio-online.ru/book/C12D494D-78B3-4181-A2D7-7F31B308F39F/geourbanistika
6.1.2. Дополнительная литература				
	Авторы	Заглавие	Издательство, год	Эл. адрес
Л2.1	Балоян Б.М.	Геоурбанистика: Учебник	М : Издательство Юрайт, 2018	https://biblio-online.ru/book/4F171842-ED2A-484C-9602-0F1B4182682A/geourba

			nistika
6.2. Перечень ресурсов информационно-телекоммуникационной сети "Интернет"			
	Название	Эл. адрес	
Э1	Всероссийская перепись населения 2010	http://www.gks.ru/free_doc/new_site/perepis2010/croc/perepis_itogi1612.htm	
Э2	Профессиональный стандарт «Градостроитель»	http://itpgrad.ru/sites/default/files/ПС%20Градостроитель.pdf	
Э3	Курс в Moodle «Геоурбанистика»	https://portal.edu.asu.ru/course/view.php?id=166	
6.3. Перечень программного обеспечения			
Microsoft Windows7, №лицензии 60674416 (бессрочная) Microsoft Office 2010 №лицензии 60674416 (бессрочная) 7-Zip AcrobatReader			
6.4. Перечень информационных справочных систем			
СПС КонсультантПлюс (инсталлированный ресурс АлтГУ или http://www.consultant.ru/) Электронная база данных «Scopus» (http://www.scopus.com) Электронная библиотечная система Алтайского государственного университета (http://elibrary.asu.ru/) Научная электронная библиотека elibrary (http://elibrary) Официальный сайт Федеральной службы государственной статистики России (http://gks.ru)			

7. Материально-техническое обеспечение дисциплины

Аудитория	Назначение	Оборудование
Учебная аудитория	для проведения занятий лекционного типа, занятий семинарского типа (лабораторных и(или) практических), групповых и индивидуальных консультаций, текущего контроля и промежуточной аттестации, курсового проектирования (выполнения курсовых работ), проведения практик	Стандартное оборудование (учебная мебель для обучающихся, рабочее место преподавателя, доска)
Помещение для самостоятельной работы	помещение для самостоятельной работы обучающихся	Компьютеры, ноутбуки с подключением к информационно-телекоммуникационной сети «Интернет», доступом в электронную информационно-образовательную среду АлтГУ
Учебная аудитория	для проведения занятий лекционного типа, занятий семинарского типа (лабораторных и(или) практических), групповых и индивидуальных консультаций, текущего контроля и промежуточной аттестации, курсового проектирования (выполнения курсовых работ), проведения практик	Стандартное оборудование (учебная мебель для обучающихся, рабочее место преподавателя, доска, мультимедийное оборудование стационарное или переносное)

8. Методические указания для обучающихся по освоению дисциплины

8.1 Методические указания обучающимся к лекциям по дисциплине «Геоурбанистика»

В ходе лекционных занятий по дисциплине «Геоурбанистика» необходимо вести конспектирование

учебного материала. Конспектирование лекций – сложный вид вузовской аудиторной работы, предполагающий интенсивную умственную деятельность студента.

В процессе конспектирования не следует записывать дословно всю лекцию. Целесообразно вначале понять основную мысль, излагаемую лектором, а затем записать ее. Желательно запись осуществлять, оставляя поля, на которых позднее, при самостоятельной работе с конспектом, можно сделать дополнительные записи, отметить непонятные места.

Конспект лекции лучше подразделять на пункты, соблюдая красную строку. Этому в большой степени будут способствовать вопросы плана лекции, предложенные преподавателям. Следует обращать внимание на акценты, выводы, которые делает лектор, отмечая наиболее важные моменты в лекционном материале замечаниями «важно», «хорошо запомнить» и т.п. Можно делать это и с помощью разноцветных маркеров или ручек, подчеркивая термины и определения.

Целесообразно разработать собственную систему сокращений, аббревиатур и символов общераспространенных слов и выражений. Специфичные термины и их сокращения преподавателем будут акцентированы преподавателем дополнительно.

Работа над конспектом лекции по дисциплине «Геоурбанистика» не заканчивается в лекционной аудитории, а продолжается студентом дома, при этом обучающийся повторно ознакоми́вается с содержанием лекционного материала, знакомится с рекомендованной литературой, особенно нормативно-правовыми актами и методиками государственной кадастровой оценки, делает себе пометки в тексте лекции, или продолжает конспект.

Работая над конспектом лекций, всегда необходимо использовать не только учебник, но и ту литературу, которую дополнительно рекомендовал лектор. Именно такая серьезная, кропотливая работа с лекционным материалом позволит глубоко овладеть теоретическим материалом.

8.2. Методические указания обучающимся при подготовке к семинарам, практическим занятиям

Планы семинарских занятий, их тематика, рекомендуемая литература, цель и задачи ее изучения сообщаются преподавателем на вводных занятиях или в методических указаниях по дисциплине.

Подготовка студентов к семинарскому занятию включает 2 этапа:

- 1) организационный;
- 2) закрепление и углубление теоретических знаний.

На первом этапе студент планирует свою самостоятельную работу, которая включает:

- уяснение задания на самостоятельную работу;
- подбор рекомендованной литературы;
- составление плана работы, в котором определяются основные пункты предстоящей подготовки.

Составление плана дисциплинирует и повышает организованность в работе.

Второй этап включает непосредственную подготовку студента к занятию. Начинать надо с изучения рекомендованной литературы. Необходимо помнить, что на лекции обычно рассматривается не весь материал, а только его часть. Остальная его часть восполняется в процессе самостоятельной работы. В связи с этим работа с рекомендованной литературой обязательна. Особое внимание при этом необходимо обратить на содержание основных положений и выводов, объяснение явлений и фактов, уяснение практического приложения рассматриваемых теоретических вопросов. В процессе этой работы студент должен стремиться понять и запомнить основные положения рассматриваемого материала, примеры, поясняющие его, а также разобраться в иллюстративном материале.

Заканчивать подготовку следует составлением плана (конспекта) по изучаемому материалу (вопросу). Это позволяет составить концентрированное, сжатое представление по изучаемым вопросам.

В процессе подготовки к занятиям рекомендуется взаимное обсуждение материала, во время которого закрепляются знания, а также приобретает практика в изложении и разъяснении полученных знаний, развивается речь.

При необходимости следует обращаться за консультацией к преподавателю. Идя на консультацию, необходимо хорошо продумать вопросы, которые требуют разъяснения.

На семинаре каждый его участник должен быть готовым к выступлению по всем поставленным в плане вопросам, проявлять максимальную активность при их рассмотрении. Выступление должно строиться свободно, убедительно и аргументировано. Преподаватель следит, чтобы выступление не сводилось к репродуктивному уровню (простому воспроизведению текста), не допускается и простое чтение конспекта. Необходимо, чтобы выступающий проявлял собственное отношение к тому, о чем он говорит, высказывал свое личное мнение, понимание, обосновывал его и мог сделать правильные выводы из сказанного. При этом студент может обращаться к записям конспекта и лекций, непосредственно к первоисточникам.

На семинаре студенты ведут конспект. Конспект – это систематизированное, логичное изложение материала источника. Различаются четыре типа конспектов:

- План-конспект – это развернутый детализированный план, в котором достаточно подробные записи приводятся по тем пунктам плана, которые нуждаются в пояснении.
- Текстуальный конспект – это воспроизведение наиболее важных положений и фактов источника.

• Свободный конспект – это четко и кратко сформулированные (изложенные) основные положения в результате глубокого осмысливания материала. В нем могут присутствовать выписки, цитаты, тезисы; часть материала может быть представлена планом.

• Тематический конспект – составляется на основе изучения ряда источников и дает более или менее исчерпывающий ответ по какой-то схеме (вопросу).

В заключение преподаватель, как руководитель семинара, подводит итоги семинара. Он может (выборочно) проверить конспекты студентов и, если потребуется, внести в них исправления и дополнения.

8.3. Методические указания обучающимся при подготовке к выполнению лабораторных практикумов

Лабораторные практикумы по дисциплине «Геоурбанистика» не предусмотрены.

8.4. Методические указания обучающимся при выполнении курсовых работ

Курсовые работы по дисциплине «Геоурбанистика» не предусмотрены.

8.5. Методические указания обучающимся для организации самостоятельной работы

Основной формой самостоятельной работы обучающихся является изучение конспекта лекций, их дополнение рекомендованной литературой, активное участие на семинарах и подготовка докладов и презентаций по основным проблемам дисциплины.

Основой самостоятельной работы студентов является работа с рекомендованной литературой. Список основной и дополнительной литературы по дисциплине приведен в РПД «Геоурбанистика»

Правила самостоятельной работы с литературой

- Составить перечень книг, с которыми Вам следует ознакомиться;

- Перечень книг должен быть систематизированным (что необходимо для обязательного прочтения, что пригодится для написания рефератов, а что может расширить Вашу общую культуру и т.д.).

- Не пытайтесь читать быстро, вынужденное скорочтение не только не способствует качеству чтения, но и не приносит чувства удовлетворения, которое мы получаем, размышляя о прочитанном.

Подготовка рефератов направлена на развитие и закрепление у студентов навыков самостоятельного глубокого, творческого и всестороннего анализа научной, методической и другой литературы по актуальным проблемам дисциплины; на выработку навыков и умений грамотно и убедительно излагать материал, четко формулировать теоретические обобщения, выводы и практические рекомендации.

Рефераты должны отвечать высоким квалификационным требованиям в отношении научности содержания и оформления.

Темы рефератов, как правило, посвящены рассмотрению одной проблемы. Объем реферата может быть от 12 до 15 страниц машинописного текста, отпечатанного через 1,5 интервала, а на компьютере через 1 интервал (список литературы и приложения в объем не входят).

Текстовая часть работы состоит из введения, основной части и заключения.

Во введении студент кратко обосновывает актуальность избранной темы реферата, раскрывает конкретные цели и задачи, которые он собирается решить в ходе своего небольшого исследования.

В основной части подробно раскрывается содержание вопроса (вопросов) темы.

В заключении кратко должны быть сформулированы полученные результаты исследования и даны выводы.

Кроме того, заключение может включать предложения автора, в том числе и по дальнейшему изучению заинтересовавшей его проблемы.

В список литературы (источников и литературы) студент включает только те документы, которые он использовал при написании реферата.

В приложении (приложения) к реферату могут выноситься таблицы, графики, схемы и другие вспомогательные материалы, на которые имеются ссылки в тексте реферата.

МИНОБРНАУКИ РОССИИ

федеральное государственное бюджетное образовательное учреждение высшего образования
«Алтайский государственный университет»

Инновационный потенциал развития территорий рабочая программа дисциплины

Закреплена за кафедрой	Кафедра экономической географии и картографии
Направление подготовки	05.03.02. География
Профиль	Аналитика, пространственное развитие и цифровые технологии в общественной географии
Форма обучения	Очная
Общая трудоемкость	4 ЗЕТ
Учебный план	05_03_02_География_Аналитика-2022

Часов по учебному плану	144	Виды контроля по семестрам	
в том числе:		экзамены:	7
аудиторные занятия	56		
самостоятельная работа	61		
контроль	27		

Распределение часов по семестрам

Курс (семестр)	4 (7)		Итого	
	Неделя	15,5		
Вид занятий	УП	РПД	УП	РПД
Лекции	26	26	26	26
Практические	30	30	30	30
Сам. работа	61	61	61	61
Часы на контроль	27	27	27	27
Итого	144	144	144	144

Программу составил(и):
к.г.н., Доцент, Рыгалова Н.В.

Рецензент(ы):
к.г.н., Доцент, Козырева Ю.В.

Рабочая программа дисциплины
Инновационный потенциал развития территорий

разработана в соответствии с ФГОС:
Федеральный государственный образовательный стандарт высшего образования - бакалавриат по направлению подготовки 05.03.02 География (приказ Минобрнауки России от 07.08.2020 г. № 889)

составлена на основании учебного плана:
05.03.02 География
утвержденного учёным советом вуза от 27.04.2021 протокол № 6.

Рабочая программа одобрена на заседании кафедры
Кафедра экономической географии и картографии

Протокол от 08.06.2022 г. № 8
Срок действия программы: 2022-2023 уч. г.

Заведующий кафедрой
Крупочкин Евгений Петрович

Визирование РПД для исполнения в очередном учебном году

Рабочая программа пересмотрена, обсуждена и одобрена для
исполнения в 2023-2024 учебном году на заседании кафедры

Кафедра экономической географии и картографии

Протокол от 08.06.2022 г. № 8
Заведующий кафедрой *Крупочкин Евгений Петрович*

1. Цели освоения дисциплины

1.1.	формирование у будущих специалистов теоретических знаний и практических навыков, позволяющих оценивать инновационный потенциал территорий, анализируя территориальное размещение научных и образовательных центров, уровень развития науки и высшего образования в регионах мира
------	--

2. Место дисциплины в структуре ООП

Цикл (раздел) ООП: Б1.В.01.01

3. Компетенции обучающегося, формируемые в результате освоения дисциплины

ПК-3	Способен проводить предпроектные исследования и готовить данные для разработки проектной документации по территориальным объектам разного уровня
ПК-3.1	Знает основные направления использования теоретико-методического потенциала общественной географии для сбора и систематизации данных в рамках подготовки предпроектной документации
ПК-3.2	Умеет проводить предпроектные исследования и готовить данные для разработки проектной документации по территориальным объектам разного уровня
ПК-3.3	Умеет готовить геопространственные данные для их использования в проектно-исследовательской деятельности
ПК-4	Способен проектировать и прогнозировать функционирование общественно-экономических территориальных структур
ПК-4.1	Знает теоретические основы проектирования и прогнозирования функционирования общественно-экономических территориальных структур
ПК-4.2	Умеет применять аппарат общественной географии для прогнозирования и проектирования функционирования общественно-экономических территориальных структур
ПК-4.3	Имеет навыки проектирования и прогнозирования функционирования территориальных структур

В результате освоения дисциплины обучающийся должен

3.1.	Знать:
3.1.1.	Знает основные направления использования теоретикометодического потенциала общественной географии для сбора и систематизации данных в рамках подготовки предпроектной документации Знает теоретические основы проектирования и прогнозирования функционирования общественно-экономических территориальных структур
3.2.	Уметь:
3.2.1.	Умеет проводить предпроектные исследования и готовить данные для разработки проектной документации по территориальным объектам разного уровня Умеет применять аппарат общественной географии для прогнозирования и проектирования функционирования общественно-экономических территориальных структур
3.3.	Иметь навыки и (или) опыт деятельности (владеть):
3.3.1.	Умеет готовить геопространственные данные для их использования в проектно-исследовательской деятельности. Имеет навыки проектирования и прогнозирования функционирования территориальных структур

4. Структура и содержание дисциплины

Код занятия	Наименование разделов и тем	Вид занятия	Семестр	Часов	Компетенции	Литература
Раздел 1. Раздел 1. Введение в географию инноваций						
1.1.	Инновационный потенциал территории как объект географического исследования	Лекции	7	2		Л1.1, Л2.1, Л2.2
1.2.	Опыт изучения инновационного потенциала различных территорий (работа с научными статьями).	Практические	7	2		Л1.1, Л2.1, Л2.2
1.3.	Теоретико-методическая основа изучения инновационного потенциала территории	Лекции	7	4		Л1.1, Л2.1, Л2.2
1.4.	Новейшие научные технологии мира	Практические	7	4		Л1.1, Л2.1, Л2.2
1.5.	Инновационный фактор в социально-экономическом развитии территории	Практические	7	2		Л1.1, Л2.1, Л2.2
1.6.	Инновации в различных социально-экономических системах	Сам. работа	7	15		Л1.1, Л2.1, Л2.2
Раздел 2. Раздел 2. Научно-инновационный потенциал территорий						
2.1.	География мировой науки. Основные географические характеристики современной науки. География инновационных отраслей. Типология стран мира по уровню развития науки.	Лекции	7	4		Л1.1, Л2.1, Л2.2
2.2.	Историко-географические особенности развития мировой науки	Практические	7	2		Л1.1, Л2.1, Л2.2
2.3.	Инновационный потенциал, организация и функционирование НИОКР промышленно развитых стран.	Лекции	7	2		Л1.1, Л2.1, Л2.2
2.4.	Торговля наукоемкими технологиями (анализ экспорта и импорта хай-тек технологий стран мира)	Практические	7	2		Л1.1, Л2.1, Л2.2
2.5.	Инновационный потенциал, организация и функционирование НИОКР в развивающихся странах	Лекции	7	2		Л1.1, Л2.1, Л2.2
2.6.	Сравнительный анализ развития науки в	Практические	7	4		Л1.1, Л2.1, Л2.2

Код занятия	Наименование разделов и тем	Вид занятия	Семестр	Часов	Компетенции	Литература
	промышленно развитых и развивающихся стран					
2.7.	Инновационный потенциал, организация и функционирование НИОКР в России	Лекции	7	4		Л1.1, Л2.1, Л2.2
2.8.	Региональный анализ компонентов инновационного потенциала в России	Практические	7	2		Л1.1, Л2.1, Л2.2
2.9.	Способы стимулирования развития инновационного потенциала в России	Практические	7	2		Л1.1, Л2.1, Л2.2
2.10.	Проблемы и перспективы развития инновационного потенциала России	Сам. работа	7	25		Л1.1, Л2.1, Л2.2
Раздел 3. Раздел 3. Потенциал высшего образования в территориальном разрезе						
3.1.	Высшее образование как основа инновационного развития территории. Теоретические основы географического изучения высшего образования	Лекции	7	2		Л1.1, Л2.1, Л2.2
3.2.	Историко-географические особенности развития образования в странах мира	Практические	7	2		Л1.1, Л2.1, Л2.2
3.3.	Территориальная организация общества и высшего образования	Лекции	7	2		Л1.1, Л2.1, Л2.2
3.4.	Система высшего образования в странах мира	Практические	7	4		Л1.1, Л2.1, Л2.2
3.5.	Развитие территориальной структуры высшей школы в России	Лекции	7	4		Л1.1, Л2.1, Л2.2
3.6.	Развитие региональных инновационно-образовательных систем различного иерархического уровня	Практические	7	4		Л1.1, Л2.1, Л2.2
3.7.	Проблемы и перспективы развития высшего образования	Сам. работа	7	21		Л1.1, Л2.1, Л2.2

5. Фонд оценочных средств

5.1. Контрольные вопросы и задания для проведения текущего контроля и промежуточной аттестации по итогам освоения дисциплины
ПРИМЕРЫ ЗАДАНИЙ ЗАКРЫТОГО и ОТКРЫТОГО ТИПА
1. Какой термин согласно решению ЮНЕСКО имеет наука в России?

2. Кто ввел понятие "инновации" как экономическую категорию в научный оборот?
 - a) Н.В. Алисов
 - b) Й. Шумпетер
 - c) Н.Д. Кондратьев
3. Горизонтальная структура науки – это
 - a) система ее территориальной организации
 - b) система ее отраслевой организации
 - c) система ее управления
4. Какие черты имеет современная наука?
5. Назовите 3 технополиса
6. В какой группе стран частный сектор является главным источником финансирования?
7. Где и когда был открыт первый университет в Европе?
8. Название первого вуза в Российской империи
9. Какие факторы являются определяющими при выборе университета (не менее 3)?
10. Укажите не менее 5 направлений исследования в рамках географии высшей школы.
11. Какие крупнейшие региональные системы высшего образования (численность студентов от 100 до 200 тыс человек) Вы знаете?
12. Сколько федеральных университетов существует в России (укажите наименование)
13. Какие изменения произошли в отраслевой структуре высшего образования в постсоветский период?
14. Последствия распада Советского союза для образовательного пространства России и СНГ
15. В чем заключается экспорт образовательных услуг?

Критерии оценивания:

Отлично (повышенный уровень): выполнено 80-100% заданий предложенного теста, в заданиях открытого типа дан полный, развернутый ответ на поставленный вопрос;

Хорошо (базовый уровень): выполнено 65-79% заданий предложенного теста, в заданиях открытого типа дан полный, развернутый ответ на поставленный вопрос; однако были допущены неточности в определении понятий, терминов и др.

Удовлетворительно (пороговый уровень): выполнено 50-64% заданий предложенного теста, в заданиях открытого типа дан неполный ответ на поставленный вопрос, в ответе не присутствуют доказательные примеры, текст со стилистическими и орфографическими ошибками.

Неудовлетворительно (уровень не сформирован): выполнено менее 50% заданий предложенного теста, на поставленные вопросы ответ отсутствует или неполный, допущены существенные ошибки в теоретическом материале (терминах, понятиях).

5.2. Темы письменных работ для проведения текущего контроля (эссе, рефераты, курсовые работы и др.)

не предусмотрено

5.3. Фонд оценочных средств для проведения промежуточной аттестации

Промежуточная аттестация заключается в проведении в конце семестра экзамена по всему изученному курсу. Экзамен проводится в устной форме по билетам. В билет входит 3 вопроса: 2 вопроса теоретического характера и 1 вопрос практико-ориентированного характера.

1. Инновационный потенциал как объект географического исследования
2. Инновации. Понятие, классификации, значение для развития мирового хозяйства
3. Показатели, характеризующие мировую науку
4. Закономерности и тенденции развития науки
5. Этапы развития науки
6. Современное состояние науки в России
7. Развитие НИОКР в развитых странах
8. Состояние НИОКР в развивающихся странах
9. Система высшего образования как основа формирования инновационного потенциала
10. Территориальная организация высшей школы: многообразие подходов к изучению
11. Территориальная организация общества и территориальная организация высшего образования. Миграции на учебу.
12. Территориальная организация производства и территориальная организация высшего образования
13. Современная территориальная и отраслевая структура высшей школы в России.
14. Территориальная структура и специфика негосударственного образования в России.
15. Выделение учебных округов в России (создание федеральных, научно-исследовательских и опорных университетов).

16. Формирование региональных инновационно-образовательных систем

17. Найдите индекс Хирша ученого А. Публикации автора А (практическое задание)

1. 20
2. 4
3. 11
4. 3
5. 1
6. 8
7. 1
8. 5
9. 2
10. 2
11. 31
12. 3
13. 1
14. 7
15. 10

18. Найдите индекс Хирша ученого А. Публикации автора А. (практическое задание)

1. 2
2. 6
3. 11
4. 3
5. 1
6. 3
7. 1
8. 5
9. 2
10. 2
11. 31
12. 3
13. 1
14. 7
15. 10

19. Найдите индекс Хирша ученого А. Публикации автора А. (практическое задание)

1. 44
2. 1
3. 12
4. 4
5. 13
6. 33
7. 1
8. 5
9. 2
10. 2
11. 31
12. 3
13. 1
14. 7
15. 10

20. Найдите индекс Хирша ученого А. Публикации автора А. (практическое задание)

1. 7
2. 17
3. 19
4. 47
5. 13
6. 13
7. 1
8. 5
9. 2

10. 2
11. 31
12. 3
13. 16
14. 74
15. 12

Критерии оценивания ответов на экзамене

Отлично (повышенный уровень) 1. Полнота изложения теоретического материала; 2. Правильность и/или аргументированность изложения (последовательность действий); 3. Самостоятельность ответа; 4. Культура речи. Студентом дан полный, в логической последовательности развернутый ответ на поставленный вопрос, где он продемонстрировал знания предмета в полном объеме учебной программы, достаточно глубоко осмысливает дисциплину, приводит собственные примеры по проблематике поставленного вопроса.

Хорошо (базовый уровень) Студентом дан развернутый ответ на поставленный вопрос, приводит примеры, в ответе присутствует свободное владение монологической речью, логичность и последовательность ответа. Однако допускается неточность в ответе.

Удовлетворительно (пороговый уровень) Студентом дан ответ, свидетельствующий в основном о знании процессов изучаемой дисциплины, отличающийся недостаточной глубиной и полнотой раскрытия темы, знанием основных вопросов теории, недостаточным умением давать аргументированные ответы и приводить примеры, недостаточно свободным владением монологической речью, логичностью и последовательностью ответа.

Неудовлетворительно (уровень не сформирован) Студентом дан ответ, который содержит ряд серьезных неточностей, обнаруживающий незнание процессов изучаемой предметной области, отличающийся неглубоким раскрытием темы, незнанием основных вопросов теории, неумением давать аргументированные ответы, слабым владением монологической речью, отсутствием логичности и последовательности. Студент не способен ответить на вопросы даже при дополнительных наводящих вопросах преподавателя.

Приложения

Приложение 1.  [Б1.В.01.01.09_ФОС_Инновационный потенциал-12.docx](#)

6. Учебно-методическое и информационное обеспечение дисциплины

6.1. Рекомендуемая литература				
6.1.1. Основная литература				
	Авторы	Заглавие	Издательство, год	Эл. адрес
Л1.1		Экономическая, социальная и политическая география мира. Регионы и страны: Учебник / Под ред. Лаврова, С.Б., Каледина Н.В.:	М.:, 2003	
6.1.2. Дополнительная литература				
	Авторы	Заглавие	Издательство, год	Эл. адрес
Л2.1	Ельчанинов В.А.	Наука и общество: монография:	Барнаул: Изд-во АлтГУ, 2010,	
Л2.2	сборник работ	Современное образование: теория и практика: сборник учебно-методических работ.:	М., Берлин: Директ-Медиа, 2016,	http://biblioclub.ru/index.php?page=book&id=437441

6.2. Перечень ресурсов информационно-телекоммуникационной сети "Интернет"		
	Название	Эл. адрес
Э1	Министерство образования и науки РФ	http://минобрнауки.рф/
Э2	доклады ЮНЕСКО по образованию	http://www.unesco.org/new/ru/education/themes/leading-the-international-agenda/efareport/reports/
Э3	Отчет «Международный индекс развития инноваций - 2017»	http://www.wipo.int/edocs/pubdocs/en/wipo_pub_gii_2017.pdf
Э4	Курс в Moodle	https://portal.edu.asu.ru/course/view.php?id=10157
6.3. Перечень программного обеспечения		
Microsoft Windows7, №лицензии 60674416 (бессрочная) Microsoft Office 2010 №лицензии 60674416 (бессрочная) 7-Zip AcrobatReader		
6.4. Перечень информационных справочных систем		
СПС КонсультантПлюс (инсталлированный ресурс АлтГУ или http://www.consultant.ru/) Электронная база данных «Scopus» (http://www.scopus.com) Электронная библиотечная система Алтайского государственного университета (http://elibrary.asu.ru/) Научная электронная библиотека elibrary (http://elibrary) Официальный сайт Федеральной службы государственной статистики России (http://gks.ru)		

7. Материально-техническое обеспечение дисциплины

Аудитория	Назначение	Оборудование
Учебная аудитория	для проведения занятий лекционного типа, занятий семинарского типа (лабораторных и(или) практических), групповых и индивидуальных консультаций, текущего контроля и промежуточной аттестации, курсового проектирования (выполнения курсовых работ), проведения практик	Стандартное оборудование (учебная мебель для обучающихся, рабочее место преподавателя, доска)

8. Методические указания для обучающихся по освоению дисциплины

<p>8.1 Методические указания обучающимся к лекциям по дисциплине «Инновационный потенциал развития территорий»</p> <p>В ходе лекционных занятий по дисциплине «Инновационный потенциал развития территорий» необходимо вести конспектирование учебного материала. Конспектирование лекций – сложный вид вузовской аудиторной работы, предполагающий интенсивную умственную деятельность студента.</p> <p>В процессе конспектирования не следует записывать дословно всю лекцию. Целесообразно вначале понять основную мысль, излагаемую лектором, а затем записать ее. Желательно запись осуществлять, оставляя поля, на которых позднее, при самостоятельной работе с конспектом, можно сделать дополнительные записи, отметить непонятные места.</p> <p>Конспект лекции лучше подразделять на пункты, соблюдая красную строку. Этому в большой степени будут способствовать вопросы плана лекции, предложенные преподавателям. Следует обращать внимание на акценты, выводы, которые делает лектор, отмечая наиболее важные моменты в лекционном материале замечаниями «важно», «хорошо запомнить» и т.п. Можно делать это и с помощью разноцветных маркеров или ручек, подчеркивая термины и определения.</p> <p>Целесообразно разработать собственную систему сокращений, аббревиатур и символов общераспространенных слов и выражений. Специфичные термины и их сокращения преподавателем будут акцентированы преподавателем дополнительно.</p>
--

Работа над конспектом лекции по дисциплине «Инновационный потенциал развития территорий» не заканчивается в лекционной аудитории, а продолжается студентом дома, при этом обучающийся повторно ознакамливается с содержанием лекционного материала, знакомится с рекомендованной литературой, особенно нормативно-правовыми актами и методиками государственной кадастровой оценки, делает себе пометки в тексте лекции, или продолжает конспект.

Работая над конспектом лекций, всегда необходимо использовать не только учебник, но и ту литературу, которую дополнительно рекомендовал лектор. Именно такая серьезная, кропотливая работа с лекционным материалом позволит глубоко овладеть теоретическим материалом.

8.2. Методические указания обучающимся при подготовке к семинарам, практическим занятиям

Планы семинарских занятий, их тематика, рекомендуемая литература, цель и задачи ее изучения сообщаются преподавателем на вводных занятиях или в методических указаниях по дисциплине.

Подготовка студентов к семинарскому занятию включает 2 этапа:

- 1) организационный;
- 2) закрепление и углубление теоретических знаний.

На первом этапе студент планирует свою самостоятельную работу, которая включает:

- уяснение задания на самостоятельную работу;
- подбор рекомендованной литературы;
- составление плана работы, в котором определяются основные пункты предстоящей подготовки.

Составление плана дисциплинирует и повышает организованность в работе.

Второй этап включает непосредственную подготовку студента к занятию. Начинать надо с изучения рекомендованной литературы. Необходимо помнить, что на лекции обычно рассматривается не весь материал, а только его часть. Остальная его часть восполняется в процессе самостоятельной работы. В связи с этим работа с рекомендованной литературой обязательна. Особое внимание при этом необходимо обратить на содержание основных положений и выводов, объяснение явлений и фактов, уяснение практического приложения рассматриваемых теоретических вопросов. В процессе этой работы студент должен стремиться понять и запомнить основные положения рассматриваемого материала, примеры, поясняющие его, а также разобраться в иллюстративном материале.

Заканчивать подготовку следует составлением плана (конспекта) по изучаемому материалу (вопросу). Это позволяет составить концентрированное, сжатое представление по изучаемым вопросам.

В процессе подготовки к занятиям рекомендуется взаимное обсуждение материала, во время которого закрепляются знания, а также приобретается практика в изложении и разъяснении полученных знаний, развивается речь.

При необходимости следует обращаться за консультацией к преподавателю. Идя на консультацию, необходимо хорошо продумать вопросы, которые требуют разъяснения.

На семинаре каждый его участник должен быть готовым к выступлению по всем поставленным в плане вопросам, проявлять максимальную активность при их рассмотрении. Выступление должно строиться свободно, убедительно и аргументировано. Преподаватель следит, чтобы выступление не сводилось к репродуктивному уровню (простому воспроизведению текста), не допускается и простое чтение конспекта. Необходимо, чтобы выступающий проявлял собственное отношение к тому, о чем он говорит, высказывал свое личное мнение, понимание, обосновывал его и мог сделать правильные выводы из сказанного. При этом студент может обращаться к записям конспекта и лекций, непосредственно к первоисточникам.

На семинаре студенты ведут конспект. Конспект – это систематизированное, логичное изложение материала источника. Различаются четыре типа конспектов:

- План-конспект – это развернутый детализированный план, в котором достаточно подробные записи приводятся по тем пунктам плана, которые нуждаются в пояснении.
- Текстуальный конспект – это воспроизведение наиболее важных положений и фактов источника.
- Свободный конспект – это четко и кратко сформулированные (изложенные) основные положения в результате глубокого осмысливания материала. В нем могут присутствовать выписки, цитаты, тезисы; часть материала может быть представлена планом.
- Тематический конспект – составляется на основе изучения ряда источников и дает более или менее исчерпывающий ответ по какой-то схеме (вопросу).

В заключение преподаватель, как руководитель семинара, подводит итоги семинара. Он может (выборочно) проверить конспекты студентов и, если потребуется, внести в них исправления и дополнения.

8.3. Методические указания обучающимся при подготовке к выполнению лабораторных практикумов

Лабораторные практикумы по дисциплине «Инновационный потенциал развития территорий» не предусмотрены.

8.4. Методические указания обучающимся при выполнении курсовых работ

Курсовые работы по дисциплине «Инновационный потенциал развития территорий» не предусмотрены.

8.5. Методические указания обучающимся для организации самостоятельной работы

Основной формой самостоятельной работы обучающихся является изучение конспекта лекций, их дополнение рекомендованной литературой, активное участие на семинарах и подготовка докладов и презентаций по основным проблемам дисциплины.

Основой самостоятельной работы студентов является работа с рекомендованной литературой. Список основной и дополнительной литературы по дисциплине приведен в РПД «Инновационный потенциал развития территорий»

Правила самостоятельной работы с литературой

- Составить перечень книг, с которыми Вам следует познакомиться;
- Перечень книг должен быть систематизированным (что необходимо для обязательного прочтения, что пригодится для написания рефератов, а что может расширить Вашу общую культуру и т.д.).
- Не пытайтесь читать быстро, вынужденное скорочтение не только не способствует качеству чтения, но и не приносит чувства удовлетворения, которое мы получаем, размышляя о прочитанном.

Подготовка рефератов направлена на развитие и закрепление у студентов навыков самостоятельного глубокого, творческого и всестороннего анализа научной, методической и другой литературы по актуальным проблемам дисциплины; на выработку навыков и умений грамотно и убедительно излагать материал, четко формулировать теоретические обобщения, выводы и практические рекомендации. Рефераты должны отвечать высоким квалификационным требованиям в отношении научности содержания и оформления.

Темы рефератов, как правило, посвящены рассмотрению одной проблемы. Объем реферата может быть от 12 до 15 страниц машинописного текста, отпечатанного через 1,5 интервала, а на компьютере через 1 интервал (список литературы и приложения в объем не входят).

Текстовая часть работы состоит из введения, основной части и заключения.

Во введении студент кратко обосновывает актуальность избранной темы реферата, раскрывает конкретные цели и задачи, которые он собирается решить в ходе своего небольшого исследования.

В основной части подробно раскрывается содержание вопроса (вопросов) темы.

В заключении кратко должны быть сформулированы полученные результаты исследования и даны выводы.

Кроме того, заключение может включать предложения автора, в том числе и по дальнейшему изучению заинтересовавшей его проблемы.

В список литературы (источников и литературы) студент включает только те документы, которые он использовал при написании реферата.

В приложении (приложения) к реферату могут выноситься таблицы, графики, схемы и другие вспомогательные материалы, на которые имеются ссылки в тексте реферата.

МИНОБРНАУКИ РОССИИ

федеральное государственное бюджетное образовательное учреждение высшего образования
«Алтайский государственный университет»

Маркетинг территорий и конкурентоспособность регионов рабочая программа дисциплины

Закреплена за кафедрой	Кафедра экономической географии и картографии
Направление подготовки	05.03.02. География
Профиль	Аналитика, пространственное развитие и цифровые технологии в общественной географии
Форма обучения	Очная
Общая трудоемкость	3 ЗЕТ
Учебный план	05_03_02_География_Аналитика-2022

Часов по учебному плану	108	Виды контроля по семестрам	
в том числе:		зачеты:	7
аудиторные занятия	42		
самостоятельная работа	66		

Распределение часов по семестрам

Курс (семестр)	4 (7)		Итого	
	Неделя			
Вид занятий	УП	РПД	УП	РПД
	Лекции	20	20	20
Практические	22	22	22	22
Сам. работа	66	66	66	66
Итого	108	108	108	108

Программу составил(и):

к.г.н., доцент кафедры экономической географии и картографии, Кротов А.В.; преподаватель кафедры экономической географии и картографии, Волкова А.К.

Рецензент(ы):

к.г.н., доцент, Козырева Ю.В.

Рабочая программа дисциплины

Маркетинг территорий и конкурентоспособность регионов

разработана в соответствии с ФГОС:

Федеральный государственный образовательный стандарт высшего образования - бакалавриат по направлению подготовки 05.03.02 География (приказ Минобрнауки России от 07.08.2020 г. № 889)

составлена на основании учебного плана:

05.03.02 География

утвержденного учёным советом вуза от 27.04.2021 протокол № 6.

Рабочая программа одобрена на заседании кафедры

Кафедра экономической географии и картографии

Протокол от 08.06.2022 г. № 8

Срок действия программы: 2022-2023 уч. г.

Заведующий кафедрой

Крупочкин Евгений Петрович

Визирование РПД для исполнения в очередном учебном году

Рабочая программа пересмотрена, обсуждена и одобрена для исполнения в 2023-2024 учебном году на заседании кафедры

Кафедра экономической географии и картографии

Протокол от 08.06.2022 г. № 8

Заведующий кафедрой *Крупочкин Евгений Петрович*

1. Цели освоения дисциплины

1.1.	формирование у будущих бакалавров теоретических знаний в области маркетинга территорий, рассмотрении роли территориального маркетинга в сфере государственного и муниципального управления и применение маркетинга территорий на практике с целью повышения эффективности управления территориями.
------	--

2. Место дисциплины в структуре ООП

Цикл (раздел) ООП: Б1.В.01.01

3. Компетенции обучающегося, формируемые в результате освоения дисциплины

ПК-3	Способен проводить предпроектные исследования и готовить данные для разработки проектной документации по территориальным объектам разного уровня
ПК-4	Способен проектировать и прогнозировать функционирование общественно-экономических территориальных структур
ПК-5	Способен разрабатывать проектную и рабочую техническую документацию в соответствии с действующими нормативными документами, приемами и принципами территориального планирования и проектирования

В результате освоения дисциплины обучающийся должен

3.1.	Знать:
3.1.1.	<ul style="list-style-type: none">- сущность маркетинга территорий, его цели, задачи, основные понятия, концепции, принципы и функции;- субъекты территориального маркетинга;- элементы комплекса маркетинга территорий;- маркетинговую среду территории;- виды, источники и методы получения маркетинговой информации;- особенности поведения потребителей ресурсов и общественных благ территории.
3.2.	Уметь:
3.2.1.	<ul style="list-style-type: none">- сегментировать территориальные рынки, осуществлять позиционирование и дифференциацию территорий;- составлять анкеты и проводить маркетинговые исследования;- разрабатывать товарные, ценовые и коммуникативные стратегии в разрезе объектов территориального маркетинга;- использовать маркетинговый инструментарий в сфере маркетинга территорий.
3.3.	Иметь навыки и (или) опыт деятельности (владеть):
3.3.1.	<ul style="list-style-type: none">- приемами и методами проведения маркетинговых исследований в сфере территориального маркетинга;- основными стратегиями маркетинга территорий;- основными методами формирования конкурентных преимуществ территории.


4. Структура и содержание дисциплины

Код занятия	Наименование разделов и тем	Вид занятия	Семестр	Часов	Компетенции	Литература
Раздел 1. СОЦИАЛЬНО-ЭКОНОМИЧЕСКАЯ СУЩНОСТЬ МАРКЕТИНГА ТЕРРИТОРИЙ						

Код занятия	Наименование разделов и тем	Вид занятия	Семестр	Часов	Компетенции	Литература
1.1.	СОЦИАЛЬНО-ЭКОНОМИЧЕСКАЯ СУЩНОСТЬ МАРКЕТИНГА ТЕРРИТОРИЙ	Лекции	7	4	ПК-4, ПК-3, ПК-5	Л1.1, Л2.1, Л1.2, Л3.1
1.2.	СОЦИАЛЬНО-ЭКОНОМИЧЕСКАЯ СУЩНОСТЬ МАРКЕТИНГА ТЕРРИТОРИЙ	Практические	7	4	ПК-4, ПК-3, ПК-5	Л1.1, Л2.1, Л1.2, Л3.1
1.3.	СОЦИАЛЬНО-ЭКОНОМИЧЕСКАЯ СУЩНОСТЬ МАРКЕТИНГА ТЕРРИТОРИЙ	Сам. работа	7	11	ПК-4, ПК-3, ПК-5	Л1.1, Л2.1, Л1.2, Л3.1
Раздел 2. РАЗРАБОТКА ЭЛЕМЕНТОВ КОМПЛЕКСА МАРКЕТИНГА ТЕРРИТОРИЙ						
2.1.	РАЗРАБОТКА ЭЛЕМЕНТОВ КОМПЛЕКСА МАРКЕТИНГА ТЕРРИТОРИЙ	Лекции	7	4	ПК-4, ПК-3, ПК-5	Л1.1, Л2.1, Л1.2, Л3.1
2.2.	РАЗРАБОТКА ЭЛЕМЕНТОВ КОМПЛЕКСА МАРКЕТИНГА ТЕРРИТОРИЙ	Практические	7	4	ПК-4, ПК-3, ПК-5	Л1.1, Л2.1, Л1.2, Л3.1
2.3.	РАЗРАБОТКА ЭЛЕМЕНТОВ КОМПЛЕКСА МАРКЕТИНГА ТЕРРИТОРИЙ	Сам. работа	7	11	ПК-4, ПК-3, ПК-5	Л1.1, Л2.1, Л1.2, Л3.1
Раздел 3. МАРКЕТИНГ ТЕРРИТОРИЙ						
3.1.	МАРКЕТИНГ ТЕРРИТОРИЙ	Лекции	7	4	ПК-4, ПК-3, ПК-5	Л1.1, Л2.1, Л1.2, Л3.1
3.2.	МАРКЕТИНГ ТЕРРИТОРИЙ	Практические	7	4	ПК-4, ПК-3, ПК-5	Л1.1, Л2.1, Л1.2, Л3.1
3.3.	МАРКЕТИНГ ТЕРРИТОРИЙ	Сам. работа	7	11	ПК-4, ПК-3, ПК-5	Л1.1, Л2.1, Л1.2, Л3.1
Раздел 4. ИНФОРМАЦИОННОЕ ОБЕСПЕЧЕНИЕ МАРКЕТИНГОВОЙ ДЕЯТЕЛЬНОСТИ ТЕРРИТОРИИ						
4.1.	ИНФОРМАЦИОННОЕ ОБЕСПЕЧЕНИЕ МАРКЕТИНГОВОЙ ДЕЯТЕЛЬНОСТИ ТЕРРИТОРИИ	Лекции	7	4	ПК-4, ПК-3, ПК-5	Л1.1, Л2.1, Л1.2, Л3.1
4.2.	ИНФОРМАЦИОННОЕ ОБЕСПЕЧЕНИЕ МАРКЕТИНГОВОЙ ДЕЯТЕЛЬНОСТИ ТЕРРИТОРИИ	Практические	7	4	ПК-4, ПК-3, ПК-5	Л1.1, Л2.1, Л1.2, Л3.1

Код занятия	Наименование разделов и тем	Вид занятия	Семестр	Часов	Компетенции	Литература
4.3.	ИНФОРМАЦИОННОЕ ОБЕСПЕЧЕНИЕ МАРКЕТИНГОВОЙ ДЕЯТЕЛЬНОСТИ ТЕРРИТОРИИ	Сам. работа	7	11	ПК-4, ПК-3, ПК-5	Л1.1, Л2.1, Л1.2, Л3.1
Раздел 5. ЦЕЛЕВОЙ МАРКЕТИНГ В ТЕРРИТОРИАЛЬНОМ УПРАВЛЕНИИ						
5.1.	ЦЕЛЕВОЙ МАРКЕТИНГ В ТЕРРИТОРИАЛЬНОМ УПРАВЛЕНИИ	Лекции	7	4	ПК-4, ПК-3, ПК-5	Л1.1, Л2.1, Л1.2, Л3.1
5.2.	ЦЕЛЕВОЙ МАРКЕТИНГ В ТЕРРИТОРИАЛЬНОМ УПРАВЛЕНИИ	Практические	7	4	ПК-4, ПК-3, ПК-5	Л1.1, Л2.1, Л1.2, Л3.1
5.3.	ЦЕЛЕВОЙ МАРКЕТИНГ В ТЕРРИТОРИАЛЬНОМ УПРАВЛЕНИИ	Сам. работа	7	11	ПК-4, ПК-3, ПК-5	Л1.1, Л2.1, Л1.2, Л3.1
Раздел 6. СТРАТЕГИЧЕСКИЙ МАРКЕТИНГ ТЕРРИТОРИИ						
6.1.	СТРАТЕГИЧЕСКИЙ МАРКЕТИНГ ТЕРРИТОРИИ	Практические	7	2	ПК-4, ПК-3, ПК-5	Л1.1, Л2.1, Л1.2, Л3.1
6.2.	СТРАТЕГИЧЕСКИЙ МАРКЕТИНГ ТЕРРИТОРИИ	Сам. работа	7	11	ПК-4, ПК-3, ПК-5	Л1.1, Л2.1, Л1.2, Л3.1

5. Фонд оценочных средств

5.1. Контрольные вопросы и задания для проведения текущего контроля и промежуточной аттестации по итогам освоения дисциплины			
5.2. Темы письменных работ для проведения текущего контроля (эссе, рефераты, курсовые работы и др.)			
5.3. Фонд оценочных средств для проведения промежуточной аттестации			
Приложения			
Приложение 1.  Б1.В.01.01.07_ФОС_Маркетинг территорий и конкурентоспособность регионов-12.docx			

6. Учебно-методическое и информационное обеспечение дисциплины

6.1. Рекомендуемая литература			
6.1.1. Основная литература			
	Авторы	Заглавие	Издательство, год
			Эл. адрес

Л1.1	В. И. Беляев	Маркетинг: основы теории и практики: учеб. для вузов	М.: КНОРУС, 2007	
Л1.2	Беляев В.И.	Маркетинговые исследования: сбор данных и производство знаний: учебник	Барнаул: [Азбука], 2010	
6.1.2. Дополнительная литература				
	Авторы	Заглавие	Издательство, год	Эл. адрес
Л2.1	под ред. А. В. Короткова, И. М. Синяевой	Управление маркетингом: учеб. пособие для вузов	М.: ЮНИТИ- [ДАНА], 2005	
6.1.3. Дополнительные источники				
	Авторы	Заглавие	Издательство, год	Эл. адрес
Л3.1	Гайдаенко Т.А.	Маркетинговое управление. полный курс МВА. принципы управленческих решений и российская практика: 2-е изд., перераб и дополн.	М.: Эксмо, 2008	
6.2. Перечень ресурсов информационно-телекоммуникационной сети "Интернет"				
	Название		Эл. адрес	
Э1	Курс на образовательном портале		https://portal.edu.asu.ru/course/view.php?id=3680	
6.3. Перечень программного обеспечения				
Microsoft Windows7, №лицензии 60674416 (бессрочная) Microsoft Office 2010 №лицензии 60674416 (бессрочная) 7-Zip AcrobatReader				
6.4. Перечень информационных справочных систем				
Электронная база данных «Scopus» (http://www.scopus.com) Электронная библиотечная система Алтайского государственного университета (http://elibrary.asu.ru/) Научная электронная библиотека elibrary (http://elibrary)				

7. Материально-техническое обеспечение дисциплины

Аудитория	Назначение	Оборудование
Учебная аудитория	для проведения занятий лекционного типа, занятий семинарского типа (лабораторных и(или) практических), групповых и индивидуальных консультаций, текущего контроля и промежуточной аттестации, курсового проектирования (выполнения курсовых работ), проведения практик	Стандартное оборудование (учебная мебель для обучающихся, рабочее место преподавателя, доска)
Помещение для самостоятельной работы	помещение для самостоятельной работы обучающихся	Компьютеры, ноутбуки с подключением к информационно-телекоммуникационной сети «Интернет», доступом в электронную информационно-образовательную среду АлтГУ

8. Методические указания для обучающихся по освоению дисциплины

8.1 Методические указания обучающимся к лекциям по дисциплине «Маркетинг территорий и конкурентоспособность регионов»

В ходе лекционных занятий по дисциплине «Маркетинг территорий и конкурентоспособность регионов» необходимо вести конспектирование учебного материала. Конспектирование лекций – сложный вид вузовской аудиторной работы, предполагающий интенсивную умственную деятельность студента.

В процессе конспектирования не следует записывать дословно всю лекцию. Целесообразно вначале понять основную мысль, излагаемую лектором, а затем записать ее. Желательно запись осуществлять, оставляя поля, на которых позднее, при самостоятельной работе с конспектом, можно сделать дополнительные записи, отметить непонятные места.

Конспект лекции лучше подразделять на пункты, соблюдая красную строку. Этому в большой степени будут способствовать вопросы плана лекции, предложенные преподавателям. Следует обращать внимание на акценты, выводы, которые делает лектор, отмечая наиболее важные моменты в лекционном материале замечаниями «важно», «хорошо запомнить» и т.п. Можно делать это и с помощью разноцветных маркеров или ручек, подчеркивая термины и определения.

Целесообразно разработать собственную систему сокращений, аббревиатур и символов общераспространенных слов и выражений. Специфичные термины и их сокращения преподавателем будут акцентированы преподавателем дополнительно.

Работа над конспектом лекции по дисциплине «Маркетинг территорий и конкурентоспособность регионов» не заканчивается в лекционной аудитории, а продолжается студентом дома, при этом обучающийся повторно осваивается с содержанием лекционного материала, знакомится с рекомендованной литературой, особенно нормативно-правовыми актами и методиками государственной кадастровой оценки, делает себе пометки в тексте лекции, или продолжает конспект.

Работая над конспектом лекций, всегда необходимо использовать не только учебник, но и ту литературу, которую дополнительно рекомендовал лектор. Именно такая серьезная, кропотливая работа с лекционным материалом позволит глубоко овладеть теоретическим материалом.

8.2. Методические указания обучающимся при подготовке к семинарам, практическим занятиям

Планы семинарских занятий, их тематика, рекомендуемая литература, цель и задачи ее изучения сообщаются преподавателем на вводных занятиях или в методических указаниях по дисциплине.

Подготовка студентов к семинарскому занятию включает 2 этапа:

- 1) организационный;
- 2) закрепление и углубление теоретических знаний.

На первом этапе студент планирует свою самостоятельную работу, которая включает:

- уяснение задания на самостоятельную работу;
- подбор рекомендованной литературы;
- составление плана работы, в котором определяются основные пункты предстоящей подготовки.

Составление плана дисциплинирует и повышает организованность в работе.

Второй этап включает непосредственную подготовку студента к занятию. Начинать надо с изучения рекомендованной литературы. Необходимо помнить, что на лекции обычно рассматривается не весь материал, а только его часть. Остальная его часть восполняется в процессе самостоятельной работы. В связи с этим работа с рекомендованной литературой обязательна. Особое внимание при этом необходимо обратить на содержание основных положений и выводов, объяснение явлений и фактов, уяснение практического приложения рассматриваемых теоретических вопросов. В процессе этой работы студент должен стремиться понять и запомнить основные положения рассматриваемого материала, примеры, поясняющие его, а также разобраться в иллюстративном материале.

Заканчивать подготовку следует составлением плана (конспекта) по изучаемому материалу (вопросу). Это позволяет составить концентрированное, сжатое представление по изучаемым вопросам.

В процессе подготовки к занятиям рекомендуется взаимное обсуждение материала, во время которого закрепляются знания, а также приобретается практика в изложении и разъяснении полученных знаний, развивается речь.

При необходимости следует обращаться за консультацией к преподавателю. Идя на консультацию, необходимо хорошо продумать вопросы, которые требуют разъяснения.

На семинаре каждый его участник должен быть готовым к выступлению по всем поставленным в плане вопросам, проявлять максимальную активность при их рассмотрении. Выступление должно строиться свободно, убедительно и аргументировано. Преподаватель следит, чтобы выступление не сводилось к репродуктивному уровню (простому воспроизведению текста), не допускаются и простое чтение конспекта. Необходимо, чтобы выступающий проявлял собственное отношение к тому, о чем он говорит, высказывал свое личное мнение, понимание, обосновывал его и мог сделать правильные выводы из сказанного. При этом студент может обращаться к записям конспекта и лекций, непосредственно к первоисточникам.

На семинаре студенты ведут конспект. Конспект – это систематизированное, логичное изложение материала

источника. Различаются четыре типа конспектов:

- План-конспект – это развернутый детализированный план, в котором достаточно подробные записи приводятся по тем пунктам плана, которые нуждаются в пояснении.
- Текстуальный конспект – это воспроизведение наиболее важных положений и фактов источника.
- Свободный конспект – это четко и кратко сформулированные (изложенные) основные положения в результате глубокого осмысливания материала. В нем могут присутствовать выписки, цитаты, тезисы; часть материала может быть представлена планом.
- Тематический конспект – составляется на основе изучения ряда источников и дает более или менее исчерпывающий ответ по какой-то схеме (вопросу).

В заключение преподаватель, как руководитель семинара, подводит итоги семинара. Он может (выборочно) проверить конспекты студентов и, если потребуется, внести в них исправления и дополнения.

8.3. Методические указания обучающимся при подготовке к выполнению лабораторных практикумов

Лабораторные практикумы по дисциплине «Маркетинг территорий и конкурентоспособность регионов» не предусмотрены.

8.4. Методические указания обучающимся при выполнении курсовых работ

Курсовые работы по дисциплине «Маркетинг территорий и конкурентоспособность регионов» не предусмотрены.

8.5. Методические указания обучающимся для организации самостоятельной работы

Основной формой самостоятельной работы обучающихся является изучение конспекта лекций, их дополнение рекомендованной литературой, активное участие на семинарах и подготовка докладов и презентаций по основным проблемам дисциплины.

Основой самостоятельной работы студентов является работа с рекомендованной литературой. Список основной и дополнительной литературы по дисциплине приведен в РПД «Маркетинг территорий и конкурентоспособность регионов»

Правила самостоятельной работы с литературой

- Составить перечень книг, с которыми Вам следует познакомиться;
- Перечень книг должен быть систематизированным (что необходимо для обязательного прочтения, что пригодится для написания рефератов, а что может расширить Вашу общую культуру и т.д.).
- Не пытайтесь читать быстро, вынужденное скорочтение не только не способствует качеству чтения, но и не приносит чувства удовлетворения, которое мы получаем, размышляя о прочитанном.

Подготовка рефератов направлена на развитие и закрепление у студентов навыков самостоятельного глубокого, творческого и всестороннего анализа научной, методической и другой литературы по актуальным проблемам дисциплины; на выработку навыков и умений грамотно и убедительно излагать материал, четко формулировать теоретические обобщения, выводы и практические рекомендации. Рефераты должны отвечать высоким квалификационным требованиям в отношении научности содержания и оформления.

Темы рефератов, как правило, посвящены рассмотрению одной проблемы. Объем реферата может быть от 12 до 15 страниц машинописного текста, отпечатанного через 1,5 интервала, а на компьютере через 1 интервал (список литературы и приложения в объем не входят).

Текстовая часть работы состоит из введения, основной части и заключения.

Во введении студент кратко обосновывает актуальность избранной темы реферата, раскрывает конкретные цели и задачи, которые он собирается решить в ходе своего небольшого исследования.

В основной части подробно раскрывается содержание вопроса (вопросов) темы.

В заключении кратко должны быть сформулированы полученные результаты исследования и даны выводы.

Кроме того, заключение может включать предложения автора, в том числе и по дальнейшему изучению заинтересовавшей его проблемы.

В список литературы (источников и литературы) студент включает только те документы, которые он использовал при написании реферата.

В приложении (приложения) к реферату могут выноситься таблицы, графики, схемы и другие вспомогательные материалы, на которые имеются ссылки в тексте реферата.

МИНОБРНАУКИ РОССИИ

федеральное государственное бюджетное образовательное учреждение высшего образования
«Алтайский государственный университет»

Методы экономико-географических исследований

рабочая программа дисциплины

Закреплена за кафедрой	Кафедра экономической географии и картографии
Направление подготовки	05.03.02. География
Профиль	Аналитика, пространственное развитие и цифровые технологии в общественной географии
Форма обучения	Очная
Общая трудоемкость	3 ЗЕТ
Учебный план	05_03_02_География_Аналитика-2022

Часов по учебному плану	108	Виды контроля по семестрам	
в том числе:		экзамены:	5
аудиторные занятия	42		
самостоятельная работа	39		
контроль	27		

Распределение часов по семестрам

Курс (семестр)	3 (5)		Итого	
	УП	РПД		
Неделя	15,5			
Вид занятий	УП	РПД	УП	РПД
Лекции	20	20	20	20
Практические	22	22	22	22
Сам. работа	39	39	39	39
Часы на контроль	27	27	27	27
Итого	108	108	108	108

Программу составил(и):

д.г.н., профессор кафедры экономической географии и картографии, Красноярова Б.А.

Рецензент(ы):

к.г.н., доцент, Козырева Ю.В.

Рабочая программа дисциплины

Методы экономико-географических исследований

разработана в соответствии с ФГОС:

Федеральный государственный образовательный стандарт высшего образования - бакалавриат по направлению подготовки 05.03.02 География (приказ Минобрнауки России от 07.08.2020 г. № 889)

составлена на основании учебного плана:

05.03.02 География

утвержденного учёным советом вуза от 27.04.2021 протокол № 6.

Рабочая программа одобрена на заседании кафедры

Кафедра экономической географии и картографии

Протокол от 08.06.2022 г. № 8

Срок действия программы: 2022-2023 уч. г.

Заведующий кафедрой

Крупочкин Е.П., к.г.н., доцент

Визирование РПД для исполнения в очередном учебном году

Рабочая программа пересмотрена, обсуждена и одобрена для исполнения в 2023-2024 учебном году на заседании кафедры

Кафедра экономической географии и картографии

Протокол от 08.06.2022 г. № 8

Заведующий кафедрой *Крупочкин Е.П., к.г.н., доцент*

1. Цели освоения дисциплины

1.1.	формирование у будущих специалистов способность использовать базовые знания, основные подходы и методы экономико-географических исследований, уметь применять на практике теоретические знания по политической географии и геополитике, географии основных отраслей экономики, их основные географические закономерности, факторы размещения и развития.
------	--

2. Место дисциплины в структуре ООП

Цикл (раздел) ООП: **Б1.В.01.01**

3. Компетенции обучающегося, формируемые в результате освоения дисциплины

ПК-3	Способен проводить предпроектные исследования и готовить данные для разработки проектной документации по территориальным объектам разного уровня
ПК-4	Способен проектировать и прогнозировать функционирование общественно-экономических территориальных структур

В результате освоения дисциплины обучающийся должен

3.1.	Знать:
3.1.1.	основные подходы и методы экономико-географических исследований.
3.2.	Уметь:
3.2.1.	применять на практике теоретические знания по политической географии и геополитике, географии основных отраслей экономики, их основные географические закономерности, факторы размещения и развития.
3.3.	Иметь навыки и (или) опыт деятельности (владеть):
3.3.1.	экономическо-географических исследований.

4. Структура и содержание дисциплины

Код занятия	Наименование разделов и тем	Вид занятия	Семестр	Часов	Компетенции	Литература
Раздел 1. Раздел 1. Основные этапы, организация и информационное обеспечение экономико-географического исследования						
1.1.	Цели и задачи курса. Методологические основы и методические принципы региональных исследований. Основные этапы: инвентаризационный, оценочный, прогнозный, рекомендательный. Особенности методов, применяемых на разных этапах.	Лекции	5	6	ПК-4, ПК-3	Л3.1, Л1.1, Л2.1
1.2.	Рабочая программа	Практические	5	6	ПК-4, ПК-3	Л3.1, Л1.1,


Код занятия	Наименование разделов и тем	Вид занятия	Семестр	Часов	Компетенции	Литература
	исследования. Сбор и основные источники первичной информации, способы ее обработки.					Л2.1
1.3.	Изучение специальной литературы по методике и результатам экономико-географических исследований. Составление рабочей программы собственного исследования.	Сам. работа	5	13	ПК-4, ПК-3	Л3.1, Л1.1, Л2.1
Раздел 2. Раздел 2. Экономико-географическое изучение региональной системы						
2.1.	Регион как единая социальная эколого-экономическая система (СЭЭС) и его территориальная организация - основные категории экономической и социальной географии. Понятие о первичном объекте экономико-географических исследований. Комплексное, специализированное, отраслевое виды исследования. Взаимосвязь явлений в природе и обществе - главная теоретическая предпосылка для выявления и анализа территориальных сочетаний производительных сил, формирующих региональные СЭЭС.	Лекции	5	8	ПК-4, ПК-3	Л3.1, Л1.1, Л2.1
2.2.	Пространственно-временной анализ как один из главных принципов общественно-географических исследований. Исторический метод. Его значение и применение в общественной географии. Социологические методы в изучении общественных явлений и процессов. Картографический и картометрический методы исследований. Их преимущества и недостатки. Математический метод исследований, его возможности и области применения. Визуальные	Практические	5	8	ПК-4, ПК-3	Л3.1, Л1.1, Л2.1

Код занятия	Наименование разделов и тем	Вид занятия	Семестр	Часов	Компетенции	Литература
	наблюдения как метод общественно-географических исследований. Специфика применения этого метода. Маршрутные и ключевые визуальные наблюдения. Искусство визуальных наблюдений. Методика фиксации маршрутных наблюдений. Понятие о масштабе исследований. Условия выбора и использования различных территориальных и временных масштабов. Макро-, мезо- и микромасштабы исследований.					
2.3.	Экономико-географическое изучение социально-экономической системы (СЭС) региона: Экономико-географическое положение(ЭГП), как фактор возникновения и развития. Методы оценки ЭГП; Транспортно-географическое положение как фактор возникновения и развития. Транспортные тарифы и их влияние на территориальные СЭС; Природные условия и ресурсы СЭС. Покомпонентные и комплексные оценки природно-ресурсного потенциала СЭС; Население и особенности его расселения. Трудовые ресурсы как фактор развития СЭС. Методы оценки количества и качества трудовых ресурсов.	Сам. работа	5	13	ПК-4, ПК-3	Л3.1, Л1.1, Л2.1
Раздел 3. Раздел 3. Экономико-географическое изучение предприятия, организации, фирмы						
3.1.	Основные территориальные формы организации производства: промпункты, промцентры, промузлы. Их особенности и различия. Влияние рыночной экономики на формирование новой территориальной организации	Лекции	5	6	ПК-4, ПК-3	Л3.1, Л1.1, Л2.1

Код занятия	Наименование разделов и тем	Вид занятия	Семестр	Часов	Компетенции	Литература
	промышленности и государственные механизмы регулирования. Основные организационные формы современного производства и особенности их изучения.					
3.2.	Особенности экономико-географического исследования предприятий и их территориальных сочетаний в их взаимодействии со смежниками и конкурентами. Понятие о принципах выбора площадки для размещения промышленного предприятия: условия и факторы. Инженерная инфраструктура и обустройство.	Практические	5	8	ПК-4, ПК-3	Л3.1, Л1.1, Л2.1
3.3.	Экономико-географические исследования промышленности: факторы развития и размещения, объем и динамика производства, отраслевая структура, перспективы развития - рост производства и его факторы, рост эффективности производства и его источники, совершенствование специализации, рациональное использование сырья, топлива, энергии, трудовых ресурсов, охрана природы, совершенствование производственных связей, формирование промышленных пунктов, узлов, комплексов. Экономико-географические исследования сельского хозяйства: географическое положение, природные условия; с\х угодья, их структура и оценка; меры по улучшению с\х угодий (мелиорация, химизация, агротехнические работы); использование с\х угодий (пашни, сенокосов и пастбищ); уровень развития	Сам. работа	5	13	ПК-4, ПК-3	Л3.1, Л1.1, Л2.1

Код занятия	Наименование разделов и тем	Вид занятия	Семестр	Часов	Компетенции	Литература
	с\х: объем и динамика производства, эффективность производства, развитие различных отраслей (подотраслей) и форм организации производства					
3.4.	Подготовка к экзамену	Экзамен	5	27	ПК-4, ПК-3	ЛЗ.1, Л1.1, Л2.1

5. Фонд оценочных средств

5.1. Контрольные вопросы и задания для проведения текущего контроля и промежуточной аттестации по итогам освоения дисциплины
Фонд оценочных средств приведен в приложении к рабочей программе дисциплины.
5.2. Темы письменных работ для проведения текущего контроля (эссе, рефераты, курсовые работы и др.)
5.3. Фонд оценочных средств для проведения промежуточной аттестации
Приложения
Приложение 1.  Б1.В.ДВ.02.03.02_ФОС_Методы экономико-географических исследований_География-1.docx

6. Учебно-методическое и информационное обеспечение дисциплины

6.1. Рекомендуемая литература				
6.1.1. Основная литература				
	Авторы	Заглавие	Издательство, год	Эл. адрес
Л1.1	Б. А. Красноярова, Е. П. Крупочкин, Е. В. Мардасова	Методы экономико-географических исследований : учеб. пособие	Изд-во АлтГУ, 2014	http://elibrary.asu.ru/handle/asu/724
6.1.2. Дополнительная литература				
	Авторы	Заглавие	Издательство, год	Эл. адрес
Л2.1	Е.Н. Перцик	История, теория и методология географии: Учебник	М.: Юрайт, 2018	http://elibrary.asu.ru/handle/asu/9566
6.1.3. Дополнительные источники				
	Авторы	Заглавие	Издательство, год	Эл. адрес

ЛЗ.1	Красноярова Б.А.	Регионоведение: учебно-методическое пособие.	Барнаул: Изд-во АлтГУ. , 2011	http://elibrary.asu.ru/mlui/handle/asu/809
6.2. Перечень ресурсов информационно-телекоммуникационной сети "Интернет"				
	Название		Эл. адрес	
Э1	Федеральная служба государственной статистики		http://www.gks.ru	
Э2	издательский сайт по экономгеографии и регионоведению		http://www.urss.ru	
Э3	официальный сайт журнала «Эксперт РА»		http://www.raexpert.ru	
Э4	Курс в Moodle «Методы экономико-географических исследований»		https://portal.edu.asu.ru/course/view.php?id=2058	
6.3. Перечень программного обеспечения				
Microsoft Windows7, №лицензии 60674416 (бессрочная) Microsoft Office 2010 №лицензии 60674416 (бессрочная) 7-Zip AcrobatReader				
6.4. Перечень информационных справочных систем				
СПС КонсультантПлюс (инсталлированный ресурс АлтГУ или http://www.consultant.ru/) Электронная база данных «Scopus» (http://www.scopus.com) Электронная библиотечная система Алтайского государственного университета (http://elibrary.asu.ru/) Научная электронная библиотека elibrary (http://elibrary)				

7. Материально-техническое обеспечение дисциплины

Аудитория	Назначение	Оборудование
Учебная аудитория	для проведения занятий лекционного типа, занятий семинарского типа (лабораторных и(или) практических), групповых и индивидуальных консультаций, текущего контроля и промежуточной аттестации, курсового проектирования (выполнения курсовых работ), проведения практик	Стандартное оборудование (учебная мебель для обучающихся, рабочее место преподавателя, доска)
Помещение для самостоятельной работы	помещение для самостоятельной работы обучающихся	Компьютеры, ноутбуки с подключением к информационно-телекоммуникационной сети «Интернет», доступом в электронную информационно-образовательную среду АлтГУ

8. Методические указания для обучающихся по освоению дисциплины

<p>8.1 Методические указания обучающимся к лекциям по дисциплине «Методы экономико-географических исследований»</p> <p>В ходе лекционных занятий по дисциплине «Методы экономико-географических исследований» необходимо вести конспектирование учебного материала. Конспектирование лекций – сложный вид вузовской аудиторной работы, предполагающий интенсивную умственную деятельность студента. В процессе конспектирования не следует записывать дословно всю лекцию. Целесообразно вначале понять основную мысль, излагаемую лектором, а затем записать ее. Желательно записать осуществлять, оставляя поля, на которых позднее, при самостоятельной работе с конспектом, можно сделать дополнительные</p>
--

записи, отметить непонятные места.

Конспект лекции лучше подразделять на пункты, соблюдая красную строку. Этому в большой степени будут способствовать вопросы плана лекции, предложенные преподавателям. Следует обращать внимание на акценты, выводы, которые делает лектор, отмечая наиболее важные моменты в лекционном материале замечаниями «важно», «хорошо запомнить» и т.п. Можно делать это и с помощью разноцветных маркеров или ручек, подчеркивая термины и определения.

Целесообразно разработать собственную систему сокращений, аббревиатур и символов общераспространенных слов и выражений. Специфичные термины и их сокращения преподавателем будут акцентированы преподавателем дополнительно.

Работа над конспектом лекции по дисциплине «Методы экономико-географических исследований» не заканчивается в лекционной аудитории, а продолжается студентом дома, при этом обучающийся повторно ознакамливается с содержанием лекционного материала, знакомится с рекомендованной литературой, особенно нормативно-правовыми актами и методиками государственной кадастровой оценки, делает себе пометки в тексте лекции, или продолжает конспект.

Работая над конспектом лекций, всегда необходимо использовать не только учебник, но и ту литературу, которую дополнительно рекомендовал лектор. Именно такая серьезная, кропотливая работа с лекционным материалом позволит глубоко овладеть теоретическим материалом.

8.2. Методические указания обучающимся при подготовке к семинарам, практическим занятиям

Планы семинарских занятий, их тематика, рекомендуемая литература, цель и задачи ее изучения сообщаются преподавателем на вводных занятиях или в методических указаниях по дисциплине.

Подготовка студентов к семинарскому занятию включает 2 этапа:

- 1) организационный;
- 2) закрепление и углубление теоретических знаний.

На первом этапе студент планирует свою самостоятельную работу, которая включает:

- уяснение задания на самостоятельную работу;
- подбор рекомендованной литературы;
- составление плана работы, в котором определяются основные пункты предстоящей подготовки.

Составление плана дисциплинирует и повышает организованность в работе.

Второй этап включает непосредственную подготовку студента к занятию. Начинать надо с изучения рекомендованной литературы. Необходимо помнить, что на лекции обычно рассматривается не весь материал, а только его часть. Остальная его часть восполняется в процессе самостоятельной работы. В связи с этим работа с рекомендованной литературой обязательна. Особое внимание при этом необходимо обратить на содержание основных положений и выводов, объяснение явлений и фактов, уяснение практического приложения рассматриваемых теоретических вопросов. В процессе этой работы студент должен стремиться понять и запомнить основные положения рассматриваемого материала, примеры, поясняющие его, а также разобраться в иллюстративном материале.

Заканчивая подготовку следует составлением плана (конспекта) по изучаемому материалу (вопросу). Это позволяет составить концентрированное, сжатое представление по изучаемым вопросам.

В процессе подготовки к занятиям рекомендуется взаимное обсуждение материала, во время которого закрепляются знания, а также приобретает практика в изложении и разъяснении полученных знаний, развивается речь.

При необходимости следует обращаться за консультацией к преподавателю. Идя на консультацию, необходимо хорошо продумать вопросы, которые требуют разъяснения.

На семинаре каждый его участник должен быть готовым к выступлению по всем поставленным в плане вопросам, проявлять максимальную активность при их рассмотрении. Выступление должно строиться свободно, убедительно и аргументировано. Преподаватель следит, чтобы выступление не сводилось к репродуктивному уровню (простому воспроизведению текста), не допускается и простое чтение конспекта.

Необходимо, чтобы выступающий проявлял собственное отношение к тому, о чем он говорит, высказывал свое личное мнение, понимание, обосновывал его и мог сделать правильные выводы из сказанного. При этом студент может обращаться к записям конспекта и лекций, непосредственно к первоисточникам.

На семинаре студенты ведут конспект. Конспект – это систематизированное, логичное изложение материала источника. Различаются четыре типа конспектов:

- План-конспект – это развернутый детализированный план, в котором достаточно подробные записи приводятся по тем пунктам плана, которые нуждаются в пояснении.
- Текстуальный конспект – это воспроизведение наиболее важных положений и фактов источника.
- Свободный конспект – это четко и кратко сформулированные (изложенные) основные положения в результате глубокого осмысливания материала. В нем могут присутствовать выписки, цитаты, тезисы; часть материала может быть представлена планом.
- Тематический конспект – составляется на основе изучения ряда источников и дает более или менее исчерпывающий ответ по какой-то схеме (вопросу).

В заключение преподаватель, как руководитель семинара, подводит итоги семинара. Он может (выборочно) проверить конспекты студентов и, если потребуется, внести в них исправления и дополнения.

8.3. Методические указания обучающимся при подготовке к выполнению лабораторных практикумов

Лабораторные практикумы по дисциплине «Методы экономико-географических исследований» не предусмотрены.

8.4. Методические указания обучающимся при выполнении курсовых работ

Курсовые работы по дисциплине «Методы экономико-географических исследований» направлены на развитие и закрепление у студентов навыков самостоятельного глубокого, творческого и всестороннего анализа научной, методической литературы, статистических и картографических материалов по актуальным проблемам дисциплины; на выработку навыков и умений грамотно и убедительно излагать материал, четко формулировать теоретические обобщения, выводы и практические рекомендации, пользоваться методами экономико-географических исследований.

Курсовые работы должны отвечать высоким квалификационным требованиям в отношении научности содержания и оформления.

Темы КР, как правило, посвящены рассмотрению одной проблемы. Объем реферата может быть от 20 до 35 страниц машинописного текста, отпечатанного через 1,5 интервала, а на компьютере через 1 интервал (список литературы и приложения в объем не входят).

Текстовая часть работы состоит из введения, основной части и заключения.

Во введении студент кратко обосновывает актуальность избранной темы, раскрывает конкретные цели и задачи, которые он собирается решить в ходе проводимого исследования.

В основной части подробно раскрывается содержание вопроса (вопросов) темы.

В заключении кратко должны быть сформулированы полученные результаты исследования и даны выводы.

Кроме того, заключение может включать предложения автора, в том числе и по дальнейшему изучению заинтересовавшей его проблемы.

В список литературы (источников и литературы) студент включает только те документы, которые он использовал при написании работы.

В приложение (приложения) к курсовой работе могут выноситься таблицы, графики, схемы и другие вспомогательные материалы, на которые имеются ссылки в тексте КР.

8.5. Методические указания обучающимся для организации самостоятельной работы

Основной формой самостоятельной работы обучающихся является изучение конспекта лекций, их дополнение рекомендованной литературой, активное участие на семинарах и подготовка докладов и презентаций по основным проблемам дисциплины.

Основой самостоятельной работы студентов является работа с рекомендованной литературой. Список основной и дополнительной литературы по дисциплине приведен в РПД «Методы экономико-географических исследований»

Правила самостоятельной работы с литературой

- Составить перечень книг, с которыми Вам следует познакомиться;

- Перечень книг должен быть систематизированным (что необходимо для обязательного прочтения, что пригодится для написания рефератов, а что может расширить Вашу общую культуру и т.д.).

- Не пытайтесь читать быстро, вынужденное скорочтение не только не способствует качеству чтения, но и не приносит чувства удовлетворения, которое мы получаем, размышляя о прочитанном.

Подготовка рефератов направлена на развитие и закрепление у студентов навыков самостоятельного глубокого, творческого и всестороннего анализа научной, методической и другой литературы по актуальным проблемам дисциплины; на выработку навыков и умений грамотно и убедительно излагать материал, четко формулировать теоретические обобщения, выводы и практические рекомендации.

Рефераты должны отвечать высоким квалификационным требованиям в отношении научности содержания и оформления.

Темы рефератов, как правило, посвящены рассмотрению одной проблемы. Объем реферата может быть от 12 до 15 страниц машинописного текста, отпечатанного через 1,5 интервала, а на компьютере через 1 интервал (список литературы и приложения в объем не входят).

Текстовая часть работы состоит из введения, основной части и заключения.

Во введении студент кратко обосновывает актуальность избранной темы реферата, раскрывает конкретные цели и задачи, которые он собирается решить в ходе своего небольшого исследования.

В основной части подробно раскрывается содержание вопроса (вопросов) темы.

В заключении кратко должны быть сформулированы полученные результаты исследования и даны выводы.

Кроме того, заключение может включать предложения автора, в том числе и по дальнейшему изучению

заинтересовавшей его проблемы.

В список литературы (источников и литературы) студент включает только те документы, которые он использовал при написании реферата.

В приложении (приложения) к реферату могут выноситься таблицы, графики, схемы и другие вспомогательные материалы, на которые имеются ссылки в тексте реферата.

МИНОБРНАУКИ РОССИИ

федеральное государственное бюджетное образовательное учреждение высшего образования
«Алтайский государственный университет»

Оценка и анализ социального развития территорий рабочая программа дисциплины

Закреплена за кафедрой	Кафедра экономической географии и картографии
Направление подготовки	05.03.02. География
Профиль	Аналитика, пространственное развитие и цифровые технологии в общественной географии
Форма обучения	Очная
Общая трудоемкость	3 ЗЕТ
Учебный план	05_03_02_География_Аналитика-2022

Часов по учебному плану	108	Виды контроля по семестрам	
в том числе:		экзамены:	6
аудиторные занятия	42		
самостоятельная работа	39		
контроль	27		

Распределение часов по семестрам

Курс (семестр)	3 (6)		Итого	
	Неделя			
Неделя	15,5			
Вид занятий	УП	РПД	УП	РПД
Лекции	20	20	20	20
Практические	22	22	22	22
Сам. работа	39	39	39	39
Часы на контроль	27	27	27	27
Итого	108	108	108	108

Программу составил(и):
к.г.н., Доцент, Рыгалова Н.В.

Рецензент(ы):
к.г.н., Доцент, Козырева Ю.В.

Рабочая программа дисциплины
Оценка и анализ социального развития территорий

разработана в соответствии с ФГОС:
Федеральный государственный образовательный стандарт высшего образования - бакалавриат по направлению подготовки 05.03.02 География (приказ Минобрнауки России от 07.08.2020 г. № 889)

составлена на основании учебного плана:
05.03.02 География
утвержденного учёным советом вуза от 27.04.2021 протокол № 6.

Рабочая программа одобрена на заседании кафедры
Кафедра экономической географии и картографии

Протокол от 08.06.2022 г. № 8
Срок действия программы: 2022-2023 уч. г.

Заведующий кафедрой
Крупочкин Евгений Петрович

Визирование РПД для исполнения в очередном учебном году

Рабочая программа пересмотрена, обсуждена и одобрена для
исполнения в 2023-2024 учебном году на заседании кафедры

Кафедра экономической географии и картографии

Протокол от 08.06.2022 г. № 8
Заведующий кафедрой *Крупочкин Евгений Петрович*

1. Цели освоения дисциплины

1.1.	формирование у будущих специалистов теоретических знаний и практических навыков, позволяющих оценивать и анализировать социальное развитие различных территорий, разрабатывать решения для повышения качества жизни населения
------	---

2. Место дисциплины в структуре ООП

Цикл (раздел) ООП: Б1.В.01.01

3. Компетенции обучающегося, формируемые в результате освоения дисциплины

ПК-2	Способен проводить исследования территорий разного уровня с использованием геоинформационных технологий с дальнейшей цифро-картографической визуализацией географических исследований для создания целостной картины пространственных процессов в производственной и общественной сферах
ПК-2.1	Знает теоретические основы картографирования, дистанционного зондирования и обработки пространственных данных
ПК-2.2	Умеет использовать теоретические знания по геоинформационным технологиям для визуализации географических исследований и пространственного анализа территорий
ПК-2.3	Имеет навыки тематического картографирования и обработки данных дистанционного зондирования, в том числе с помощью БПЛА с целью создания целостной картины пространственных процессов в производственной и общественной сферах
ПК-2.4	Умеет обрабатывать и представлять результаты научных исследований с использованием цифровых технологий
ПК-3	Способен проводить предпроектные исследования и готовить данные для разработки проектной документации по территориальным объектам разного уровня
ПК-3.1	Знает основные направления использования теоретико-методического потенциала общественной географии для сбора и систематизации данных в рамках подготовки предпроектной документации
ПК-3.2	Умеет проводить предпроектные исследования и готовить данные для разработки проектной документации по территориальным объектам разного уровня
ПК-3.3	Умеет готовить геопространственные данные для их использования в проектно-изыскательной деятельности
ПК-4	Способен проектировать и прогнозировать функционирование общественно-экономических территориальных структур
ПК-4.1	Знает теоретические основы проектирования и прогнозирования функционирования общественно-экономических территориальных структур
ПК-4.2	Умеет применять аппарат общественной географии для прогнозирования и проектирования функционирования общественно-экономических территориальных структур
ПК-4.3	Имеет навыки проектирования и прогнозирования функционирования территориальных структур

В результате освоения дисциплины обучающийся должен

3.1.	Знать:
3.1.1.	Знает теоретические основы картографирования, дистанционного зондирования и обработки пространственных данных Знает основные направления использования теоретикометодического потенциала общественной географии для сбора и систематизации данных в рамках подготовки предпроектной документации

	Знает теоретические основы проектирования и прогнозирования функционирования общественно-экономических территориальных структур
3.2.	Уметь:
3.2.1.	Умеет использовать теоретические знания по геоинформационным технологиям для визуализации географических исследований и пространственного анализа территорий Умеет проводить предпроектные исследования и готовить данные для разработки проектной документации по территориальным объектам разного уровня Умеет применять аппарат общественной географии для прогнозирования и проектирования функционирования общественно-экономических территориальных структур
3.3.	Иметь навыки и (или) опыт деятельности (владеть):
3.3.1.	Умеет обрабатывать и представлять результаты научных исследований с использованием цифровых технологий Умеет готовить геопространственные данные для их использования в проектно-исследовательской деятельности. Имеет навыки проектирования и прогнозирования функционирования территориальных структур

4. Структура и содержание дисциплины

Код занятия	Наименование разделов и тем	Вид занятия	Семестр	Часов	Компетенции	Литература
Раздел 1. Раздел 1. Теория и методология оценки социального развития территории						
1.1.	Социальное развитие территории как объект изучения географа	Лекции	6	2		Л2.2, Л2.3, Л1.1, Л2.1
1.2.	Контент-анализ статей журналов и газет	Практические	6	2		Л2.2, Л2.3, Л1.1, Л2.1
1.3.	Методы изучения социального развития территорий	Лекции	6	4		Л2.2, Л2.3, Л1.1, Л2.1
1.4.	Анкетирование как метод исследования	Практические	6	6		Л2.2, Л2.3, Л1.1, Л2.1
1.5.	Социальное развитие территории России, Алтайского края	Сам. работа	6	12		Л2.2, Л2.3, Л1.1, Л2.1
Раздел 2. Раздел 2. Качество жизни населения как индикатор социального развития территорий						
2.1.	Понятие и компоненты качества жизни населения	Лекции	6	2		Л2.2, Л2.3, Л1.1, Л2.1
2.2.	Сравнительная характеристика качества жизни в странах мира	Практические	6	2		Л2.2, Л2.3, Л1.1, Л2.1
2.3.	Анализ индекса развития человека в российских регионах	Практические	6	2		Л2.2, Л2.3, Л1.1, Л2.1
2.4.	Факторы, определяющие качество жизни населения	Лекции	6	6		Л2.2, Л2.3, Л1.1, Л2.1
2.5.	Факторы, определяющие качество жизни населения	Практические	6	4		Л2.2, Л2.3, Л1.1, Л2.1

Код занятия	Наименование разделов и тем	Вид занятия	Семестр	Часов	Компетенции	Литература
2.6.	Социальное развитие городской и сельской местности	Лекции	6	2		Л2.2, Л2.3, Л1.1, Л2.1
2.7.	Благоустройство жилищного фонда в городской и сельской местности	Практические	6	2		Л2.2, Л2.3, Л1.1, Л2.1
2.8.	Пространственный анализ социальных проблем	Лекции	6	2		Л2.2, Л2.3, Л1.1, Л2.1
2.9.	Социальная несправедливость и территориальное развитие	Практические	6	2		Л2.2, Л2.3, Л1.1, Л2.1
2.10.	Проблемы и перспективы изменения качества жизни в различных социально-экономических системах	Сам. работа	6	15		Л2.2, Л2.3, Л1.1, Л2.1
Раздел 3. Раздел 3. Управление социальным развитием территорий						
3.1.	Социальная политика государства	Лекции	6	2		Л2.2, Л2.3, Л1.1, Л2.1
3.2.	Социальное обеспечение в странах мира	Практические	6	2		Л2.2, Л2.3, Л1.1, Л2.1
3.3.	Социальная политика Алтайского края	Сам. работа	6	12		Л2.2, Л2.3, Л1.1, Л2.1

5. Фонд оценочных средств

5.1. Контрольные вопросы и задания для проведения текущего контроля и промежуточной аттестации по итогам освоения дисциплины
<p>ВОПРОСЫ ЗАКРЫТОГО ТИПА</p> <p>1. Объектом социальной географии является</p> <ol style="list-style-type: none"> социум все население страны территориальная общность людей качество жизни населения <p>2. Идеи человеческой географии развивались в рамках</p> <ol style="list-style-type: none"> немецкой школы французской школы англо-саксонской школы американской школы <p>3. Формальным годом рождения социальной географии, когда государственный коми-тет по науке и технике разделил экономическую и социальную географии является</p> <ol style="list-style-type: none"> 1926 г. 1956 г. 1976 г. 1986 г. <p>4. В 1990 г. ПРООН опубликовала доклад, в котором впервые был представлен индекс</p> <ol style="list-style-type: none"> процветания человеческого развития счастья гендерного неравенства.

5. Какой показатель не учитывается при вычислении ИРЧП?
- Уровень ВВП
 - Уровень образования
 - Уровень долголетия
 - Степень комфортности климата
6. В какой стране отмечается самая высокая продолжительность жизни:
- Грузия
 - Япония
 - Перу
 - Конго
7. Для какой страны характерен наиболее высокий уровень неграмотных
- Таиланд
 - Индия
 - Пакистан
 - Чад
8. По числу голодающих среди регионов лидируют страны
- Северной Африки
 - Южной Азии
 - Центральной Америки
 - Ближнего востока
9. По числу самоубийств на 1000 жителей лидирует
- Норвегия
 - Саудовская Аравия
 - Япония
 - Бангладеш
10. Для какой модели социального обеспечения справедливо это высказывание: «Размеры страховых выплат, также как пособия и субсидии, как правило, невелики. Материальная помощь имеет адресную направленность и предоставляется лишь на осно-вании проверки нуждаемости»?
- либеральная модель,
 - консервативная
 - социал-демократическая
11. Какая модель называется моделью Бисмарка?
- либеральная модель,
 - консервативная
 - социал-демократическая
12. По какому показателю из многих, используемых при расчете Индекса гендерного неравенства (разрыва) (Gender Gap Index), гендерная дискриминация наибольшая?
- Политика
 - Образование
 - Здоровье
 - Занятость
 - Экономика
13. В какой стране доля женщин в парламенте является наибольшей?
- Руанда
 - Никарагуа
 - Финляндия
 - Индия
 - Эквадор
14. В случае значительного расслоения общества по уровню доходов какой способ расчета средней зарплаты наиболее точно показывает действительную ситуацию?
- среднее арифметическое
 - медиана

- C) мода
- D) вариация (разброс)

15. Какой параметр (критерий) используется в качестве порогового значения относительной бедности?

- A) показатель медианного дохода населения страны
- B) собственная оценка своего уровня доходов
- C) определенной количество долларов в день (установлено Всемирным банком для всех стран)
- D) минимальный уровень доходов населения страны (установлено правительством страны)

ПРИМЕРЫ ЗАДАНИЙ ОТКРЫТОГО ТИПА

В чем заключается поведенческий подход в социально-географических исследованиях?

Скажите (перечислите тезисно) какие критерии выделения территориальной общности людей существуют?

Какая страна была первой, которая приняла закон об обязательном социальном страховании по старости?

Какой метод основан на непосредственном визуальном и слуховом восприятии процессов и явлений об изучаемом объекте? Он является прямой регистрацией событий исследователем? (наблюдение)

Для расчета Индекса человеческого развития (ИЧР) используют показатели "Валовой национальный доход на душу населения", "... " и "... "?

Для расчета Международного индекса счастья (Happy Planet Index) оценивается субъективная удовлетворенность людей жизнью, ожидаемая продолжительность жизни, неравенство и ...? Какой четвертый показатель?

Что является объектом изучения социальной географии?

Какие формы компенсации (конкретные льготы) существуют в России за тяжелые условия труда?

КРИТЕРИИ ОЦЕНИВАНИЯ:

Отлично (повышенный уровень): выполнено 80-100% заданий предложенного теста, в заданиях открытого типа дан полный, развернутый ответ на поставленный вопрос;

Хорошо (базовый уровень): выполнено 65-79% заданий предложенного теста, в заданиях открытого типа дан полный, развернутый ответ на поставленный вопрос; однако были допущены неточности в определении понятий, терминов и др.

Удовлетворительно (пороговый уровень): выполнено 50-64% заданий предложенного теста, в заданиях открытого типа дан неполный ответ на поставленный вопрос, в ответе не присутствуют доказательные примеры, текст со стилистическими и орфографическими ошибками.

Неудовлетворительно (уровень не сформирован): выполнено менее 50% заданий предложенного теста, на поставленные вопросы ответ отсутствует или неполный, допущены существенные ошибки в теоретическом материале (терминах, понятиях).

5.2. Темы письменных работ для проведения текущего контроля (эссе, рефераты, курсовые работы и др.)

не предусмотрено

5.3. Фонд оценочных средств для проведения промежуточной аттестации

Промежуточная аттестация заключается в проведении в конце семестра экзамена (выбрать нужное) по всему изученному курсу. Экзамен проводится в устной форме по билетам. В билет входит 3 вопроса: 2 вопроса теоретического характера и 1 вопрос практико-ориентированного характера.

1. Становление и развитие социальной географии в мире и России;
2. Социальная география: определение, цели, задачи, объект, положение в системе наук
3. Территориальная организация общества и территориальная общность лю-дей: характеристика и особенности выделения
4. Методы исследования в социальной географии;
5. Качество и уровень жизни населения: понятия, особенности;
6. Качество жизни городского и сельского населения в развитых и развивающихся странах мира
7. Индексы качества и уровня жизни населения.
8. Природные условия как фактор, определяющий качество жизни;
9. Экономический фактор, определяющий качество жизни.
10. Проблема бедности в России и мире. Пороги бедности в странах мира.
11. Образование как фактор, определяющий качество жизни;
12. Здоровье как фактор качества жизни (дополнительно: медицинское страхование стран мира);
13. Питание как индикатор качества жизни населения
14. Гендер. Индексы гендерного развития
15. Социальная характеристика городов;

16. Социальная характеристика села;
17. Международная миграция населения;
18. Проблемы мигрантов, виды адаптаций;
19. Международные системы социального обеспечения населения
20. Социальное обеспечение и качество жизни пенсионеров
21. Социальное обеспечение в странах мира;
22. Сепаратизм и международные конфликты
23. Фактор безопасности, определяющий качество жизни населения (география преступности, суициды)
24. География социальных проблем (алкоголизм, наркомания).

Перечень примерных практических заданий:

1. На основе представленных данных рассчитайте коэффициент Джини для Бельгии.
2. На основе представленных данных рассчитайте коэффициент Джини для Литвы
3. На основе представленных данных рассчитайте коэффициент Джини для Норвегии
4. Проведите контент-анализ статей предложенного преподавателем периодического издания с целью оценки уровня общественного внимания, направленного на проблемы детей / пенсионеров / безопасности в обществе.
5. Составьте анкету для оценки уровня удовлетворенности работой общественного транспорта / уровня благоустройства городской среды / для оценки сформированности территориальной общности людей (используя при этом открытые, закрытые, полужакрытые, дихотомические вопросы, вопросы-фильтры).

Отлично (повышенный уровень) 1. Полнота изложения теоретического материала; 2. Правильность и/или аргументированность изложения (последовательность действий); 3. Самостоятельность ответа; 4. Культура речи. Студентом дан полный, в логической последовательности развернутый ответ на поставленный вопрос, где он продемонстрировал знания предмета в полном объеме учебной программы, достаточно глубоко осмысливает дисциплину, приводит собственные примеры по проблематике поставленного вопроса.

Хорошо (базовый уровень) Студентом дан развернутый ответ на поставленный вопрос, приводит примеры, в ответе присутствует свободное владение монологической речью, логичность и последовательность ответа. Однако допускается неточность в ответе.

Удовлетворительно (пороговый уровень) Студентом дан ответ, свидетельствующий в основном о знании процессов изучаемой дисциплины, отличающийся недостаточной глубиной и полнотой раскрытия темы, знанием основных вопросов теории, недостаточным умением давать аргументированные ответы и приводить примеры, недостаточно свободным владением монологической речью, логичностью и последовательностью ответа.

Неудовлетворительно (уровень не сформирован) Студентом дан ответ, который содержит ряд серьезных неточностей, обнаруживающий незнание процессов изучаемой предметной области, отличающийся неглубоким раскрытием темы, незнанием основных вопросов теории, неумением давать аргументированные ответы, слабым владением монологической речью, отсутствием логичности и последовательности. Студент не способен ответить на вопросы даже при дополнительных наводящих вопросах преподавателя.

Приложения

Приложение 1.  [ФОС_Оценка и анализ социального развития территорий.docx](#)

6. Учебно-методическое и информационное обеспечение дисциплины

6.1. Рекомендуемая литература				
6.1.1. Основная литература				
	Авторы	Заглавие	Издательство, год	Эл. адрес
Л1.1	Мартынов В.Л., Файбусович Э.Л.	Социально-экономическая география современного мира: учеб. для вузов:	М.: Академия, 2010,	
6.1.2. Дополнительная литература				

	Авторы	Заглавие	Издательство, год	Эл. адрес
Л2.1	В. А. Ильин	Проблемы формирования и реализации социально-экономического потенциала развития территорий:	Вологда: ВолНЦ РАН, 2018,	https://e.lanbook.com/book/125304
Л2.2	сост.: Д. А. Дирин, Е. В. Мардасова.	Экономическая и социальная география России : учеб. пособие	Барнаул : АлтГУ, 2016	http://elibrary.asu.ru/mlui/handle/asu/3379
Л2.3	Гладкий Ю.Н.	Гуманитарная география как научное знание:	Москва ; Берлин : Директ-Медиа, 2016	http://biblioclub.ru/index.php?page=book&id=435017

6.2. Перечень ресурсов информационно-телекоммуникационной сети "Интернет"

	Название	Эл. адрес
Э1	Сайт LEGATUM Института. Индекс процветания	http://www.prosperity.com/
Э2	Сайт «ДЕМОСКОП»	http://demoscope.ru/weekly/2011/0463/index.php
Э3	Федеральная служба государственной статистики	https://rosstat.gov.ru/
Э4	Курс в Moodle	https://portal.edu.asu.ru/course/view.php?id=10156

6.3. Перечень программного обеспечения

Microsoft Windows7, №лицензии 60674416 (бессрочная)
 Microsoft Office 2010 №лицензии 60674416 (бессрочная)
 7-Zip
 AcrobatReader

6.4. Перечень информационных справочных систем

СПС КонсультантПлюс (инсталлированный ресурс АлтГУ или <http://www.consultant.ru/>)
 Электронная база данных «Scopus» (<http://www.scopus.com>)
 Электронная библиотечная система Алтайского государственного университета (<http://elibrary.asu.ru/>)
 Научная электронная библиотека eLibrary (<http://elibrary>)
 Официальный сайт Федеральной службы государственной статистики России (<http://gks.ru>)

7. Материально-техническое обеспечение дисциплины

Аудитория	Назначение	Оборудование
Учебная аудитория	для проведения занятий лекционного типа, занятий семинарского типа (лабораторных и(или) практических), групповых и индивидуальных консультаций, текущего контроля и промежуточной аттестации, курсового проектирования (выполнения курсовых работ), проведения практик	Стандартное оборудование (учебная мебель для обучающихся, рабочее место преподавателя, доска)

8. Методические указания для обучающихся по освоению дисциплины

8.1 Методические указания обучающимся к лекциям по дисциплине «Оценка и анализ социального развития территорий»

В ходе лекционных занятий по дисциплине «Оценка и анализ социального развития территорий»

необходимо вести конспектирование учебного материала. Конспектирование лекций – сложный вид вузовской аудиторной работы, предполагающий интенсивную умственную деятельность студента. В процессе конспектирования не следует записывать дословно всю лекцию. Целесообразно вначале понять основную мысль, излагаемую лектором, а затем записать ее. Желательно запись осуществлять, оставляя поля, на которых позднее, при самостоятельной работе с конспектом, можно сделать дополнительные записи, отметить непонятные места.

Конспект лекции лучше подразделять на пункты, соблюдая красную строку. Этому в большой степени будут способствовать вопросы плана лекции, предложенные преподавателям. Следует обращать внимание на акценты, выводы, которые делает лектор, отмечая наиболее важные моменты в лекционном материале замечаниями «важно», «хорошо запомнить» и т.п. Можно делать это и с помощью разноцветных маркеров или ручек, подчеркивая термины и определения.

Целесообразно разработать собственную систему сокращений, аббревиатур и символов общераспространенных слов и выражений. Специфичные термины и их сокращения преподавателем будут акцентированы преподавателем дополнительно.

Работа над конспектом лекции по дисциплине «Оценка и анализ социального развития территорий» не заканчивается в лекционной аудитории, а продолжается студентом дома, при этом обучающийся повторно ознакамливается с содержанием лекционного материала, знакомится с рекомендованной литературой, особенно нормативно-правовыми актами и методиками государственной кадастровой оценки, делает себе пометки в тексте лекции, или продолжает конспект.

Работая над конспектом лекций, всегда необходимо использовать не только учебник, но и ту литературу, которую дополнительно рекомендовал лектор. Именно такая серьезная, кропотливая работа с лекционным материалом позволит глубоко овладеть теоретическим материалом.

8.2. Методические указания обучающимся при подготовке к семинарам, практическим занятиям

Планы семинарских занятий, их тематика, рекомендуемая литература, цель и задачи ее изучения сообщаются преподавателем на вводных занятиях или в методических указаниях по дисциплине. Подготовка студентов к семинарскому занятию включает 2 этапа:

- 1) организационный;
- 2) закрепление и углубление теоретических знаний.

На первом этапе студент планирует свою самостоятельную работу, которая включает:

- уяснение задания на самостоятельную работу;
- подбор рекомендованной литературы;
- составление плана работы, в котором определяются основные пункты предстоящей подготовки.

Составление плана дисциплинирует и повышает организованность в работе.

Второй этап включает непосредственную подготовку студента к занятию. Начинать надо с изучения рекомендованной литературы. Необходимо помнить, что на лекции обычно рассматривается не весь материал, а только его часть. Остальная его часть восполняется в процессе самостоятельной работы. В связи с этим работа с рекомендованной литературой обязательна. Особое внимание при этом необходимо обратить на содержание основных положений и выводов, объяснение явлений и фактов, уяснение практического приложения рассматриваемых теоретических вопросов. В процессе этой работы студент должен стремиться понять и запомнить основные положения рассматриваемого материала, примеры, поясняющие его, а также разобраться в иллюстративном материале.

Заканчивать подготовку следует составлением плана (конспекта) по изучаемому материалу (вопросу). Это позволяет составить концентрированное, сжатое представление по изучаемым вопросам.

В процессе подготовки к занятиям рекомендуется взаимное обсуждение материала, во время которого закрепляются знания, а также приобретает практика в изложении и разъяснении полученных знаний, развивается речь.

При необходимости следует обращаться за консультацией к преподавателю. Идя на консультацию, необходимо хорошо продумать вопросы, которые требуют разъяснения.

На семинаре каждый его участник должен быть готовым к выступлению по всем поставленным в плане вопросам, проявлять максимальную активность при их рассмотрении. Выступление должно строиться свободно, убедительно и аргументировано. Преподаватель следит, чтобы выступление не сводилось к репродуктивному уровню (простому воспроизведению текста), не допускается и простое чтение конспекта. Необходимо, чтобы выступающий проявлял собственное отношение к тому, о чем он говорит, высказывал свое личное мнение, понимание, обосновывал его и мог сделать правильные выводы из сказанного. При этом студент может обращаться к записям конспекта и лекций, непосредственно к первоисточникам.

На семинаре студенты ведут конспект. Конспект – это систематизированное, логичное изложение материала источника. Различаются четыре типа конспектов:

- План-конспект – это развернутый детализированный план, в котором достаточно подробные записи приводятся по тем пунктам плана, которые нуждаются в пояснении.
- Текстуальный конспект – это воспроизведение наиболее важных положений и фактов источника.

- Свободный конспект – это четко и кратко сформулированные (изложенные) основные положения в результате глубокого осмысливания материала. В нем могут присутствовать выписки, цитаты, тезисы; часть материала может быть представлена планом.
 - Тематический конспект – составляется на основе изучения ряда источников и дает более или менее исчерпывающий ответ по какой-то схеме (вопросу).
- В заключение преподаватель, как руководитель семинара, подводит итоги семинара. Он может (выборочно) проверить конспекты студентов и, если потребуется, внести в них исправления и дополнения.

8.3. Методические указания обучающимся при подготовке к выполнению лабораторных практикумов

Лабораторные практикумы по дисциплине «Оценка и анализ социального развития территорий» не предусмотрены.

8.4. Методические указания обучающимся при выполнении курсовых работ

Курсовые работы по дисциплине «Оценка и анализ социального развития территорий» не предусмотрены.

8.5. Методические указания обучающимся для организации самостоятельной работы

Основной формой самостоятельной работы обучающихся является изучение конспекта лекций, их дополнение рекомендованной литературой, активное участие на семинарах и подготовка докладов и презентаций по основным проблемам дисциплины.

Основой самостоятельной работы студентов является работа с рекомендованной литературой. Список основной и дополнительной литературы по дисциплине приведен в РПД «Оценка и анализ социального развития территорий»

Правила самостоятельной работы с литературой

- Составить перечень книг, с которыми Вам следует познакомиться;
- Перечень книг должен быть систематизированным (что необходимо для обязательного прочтения, что пригодится для написания рефератов, а что может расширить Вашу общую культуру и т.д.).
- Не пытайтесь читать быстро, вынужденное скорочтение не только не способствует качеству чтения, но и не приносит чувства удовлетворения, которое мы получаем, размышляя о прочитанном.

Подготовка рефератов направлена на развитие и закрепление у студентов навыков самостоятельного глубокого, творческого и всестороннего анализа научной, методической и другой литературы по актуальным проблемам дисциплины; на выработку навыков и умений грамотно и убедительно излагать материал, четко формулировать теоретические обобщения, выводы и практические рекомендации. Рефераты должны отвечать высоким квалификационным требованиям в отношении научности содержания и оформления.

Темы рефератов, как правило, посвящены рассмотрению одной проблемы. Объем реферата может быть от 12 до 15 страниц машинописного текста, отпечатанного через 1,5 интервала, а на компьютере через 1 интервал (список литературы и приложения в объем не входят).

Текстовая часть работы состоит из введения, основной части и заключения.

Во введении студент кратко обосновывает актуальность избранной темы реферата, раскрывает конкретные цели и задачи, которые он собирается решить в ходе своего небольшого исследования.

В основной части подробно раскрывается содержание вопроса (вопросов) темы.

В заключении кратко должны быть сформулированы полученные результаты исследования и даны выводы.

Кроме того, заключение может включать предложения автора, в том числе и по дальнейшему изучению заинтересовавшей его проблемы.

В список литературы (источников и литературы) студент включает только те документы, которые он использовал при написании реферата.

В приложении (приложения) к реферату могут выноситься таблицы, графики, схемы и другие вспомогательные материалы, на которые имеются ссылки в тексте реферата.

МИНОБРНАУКИ РОССИИ

федеральное государственное бюджетное образовательное учреждение высшего образования
«Алтайский государственный университет»

Региональная политика и пространственное развитие городских территорий рабочая программа дисциплины

Закреплена за кафедрой	Кафедра экономической географии и картографии
Направление подготовки	05.03.02. География
Профиль	Аналитика, пространственное развитие и цифровые технологии в общественной географии
Форма обучения	Очная
Общая трудоемкость	3 ЗЕТ
Учебный план	05_03_02_География_Аналитика-2022

Часов по учебному плану	108	Виды контроля по семестрам	
в том числе:		зачеты:	7
аудиторные занятия	42		
самостоятельная работа	66		

Распределение часов по семестрам

Курс (семестр)	4 (7)		Итого	
	Неделя			
Вид занятий	УП	РПД	УП	РПД
Лекции	20	20	20	20
Практические	22	22	22	22
Сам. работа	66	66	66	66
Итого	108	108	108	108

Программу составил(и):

к.г.н., доцент кафедры экономической географии и картографии, Кротов А.В.; ассистент кафедры экономической географии и картографии, Волкова А.К.

Рецензент(ы):

к.г.н., доцент, Козырева Ю.В.

Рабочая программа дисциплины

Региональная политика и пространственное развитие городских территорий

разработана в соответствии с ФГОС:

Федеральный государственный образовательный стандарт высшего образования - бакалавриат по направлению подготовки 05.03.02 География (приказ Минобрнауки России от 07.08.2020 г. № 889)

составлена на основании учебного плана:

05.03.02 География

утвержденного учёным советом вуза от 27.04.2021 протокол № 6.

Рабочая программа одобрена на заседании кафедры

Кафедра экономической географии и картографии

Протокол от 08.06.2022 г. № 8

Срок действия программы: 2022-2023 уч. г.

Заведующий кафедрой

Крупочкин Е.П., к.г.н., доцент

Визирование РПД для исполнения в очередном учебном году

Рабочая программа пересмотрена, обсуждена и одобрена для исполнения в 2023-2024 учебном году на заседании кафедры

Кафедра экономической географии и картографии

Протокол от 08.06.2022 г. № 8

Заведующий кафедрой *Крупочкин Е.П., к.г.н., доцент*

1. Цели освоения дисциплины

1.1.	<p>Изучение основных методологических положений управления развитием региона.</p> <p>Изучение теоретических основ формирования и функционирования экономики региона.</p> <p>Анализ подходов, целей, задач и основных принципов формирования государственной региональной политики, а также основных инструментов ее проведения.</p> <p>Изучение отечественного и зарубежного опыта разработки и реализации региональных программ как инструмента регулирования регионального развития.</p> <p>Развитие представлений о роли специфических условий отдельных регионов при выработке основных направлений региональной политики.</p> <p>Приобретение студентами навыков работы с фактическим материалом, статистическими данными, умение их анализировать применительно к проблемам территориальной организации производительных сил и регионального развития.</p>
------	--

2. Место дисциплины в структуре ООП

Цикл (раздел) ООП: **Б1.В.01.01**

3. Компетенции обучающегося, формируемые в результате освоения дисциплины

ПК-2	Способен проводить исследования территорий разного уровня с использованием геоинформационных технологий с дальнейшей цифро-картографической визуализацией географических исследований для создания целостной картины пространственных процессов в производственной и общественной сферах
ПК-3	Способен проводить предпроектные исследования и готовить данные для разработки проектной документации по территориальным объектам разного уровня

В результате освоения дисциплины обучающийся должен

3.1.	Знать:
3.1.1.	тенденции социально-экономического развития регионов, сущность современных экономических условий регионального развития в России.
3.2.	Уметь:
3.2.1.	анализировать статистические материалы характеризующие состояние экономики региона, развитие и размещение производительных сил в региональном разрезе.
3.3.	Иметь навыки и (или) опыт деятельности (владеть):
3.3.1.	навыками выявления причин региональных проблем, и навыками прогнозирования регионального развития, при выборе политики того или иного вектора развития территории.

4. Структура и содержание дисциплины

Код занятия	Наименование разделов и тем	Вид занятия	Семестр	Часов	Компетенции	Литература
Раздел 1. Сущность региональной политики.						
1.1.	Объект, цели, задачи, актуальность. Содержание и специфика проводимой региональной политики. Виды региональной политики. Региональная политика как часть	Лекции	7	10	ПК-2, ПК-3	Л2.1, Л2.2

Код занятия	Наименование разделов и тем	Вид занятия	Семестр	Часов	Компетенции	Литература
	национальной стратегии социально-экономического развития.					
1.2.	Становление региональной политики в России. Пути совершенствования государственной региональной политики в России. Региональная политика: содержание, специфика, этапы становления в России и за рубежом.	Сам. работа	7	8	ПК-2, ПК-3	Л2.1, Л2.2
1.3.	Научные подходы к региональной политике. Пространственно-временной, генетический, геосистемный, воспроизводственный, проблемный и геополитический подходы. Методы региональных исследований. Методы моделирования. Сравнительно-географические, статистические, циклические и программно-целевые методы.	Сам. работа	7	8	ПК-2, ПК-3	Л2.1, Л2.2
Раздел 2. Теоретическая база региональной политики.						
2.1.	Обусловленность региональных процессов. Виды и уровни территориального разделения труда. Территориальная структура хозяйства, направление региональной политики, структура региональной политики. Эволюция факторов размещения. Принципы размещения и территориальной организации производства.	Практические	7	2	ПК-2, ПК-3	Л2.1, Л2.2
2.2.	Валовой региональный продукт. Индексы развития территории. Человеческий капитал регионов. Накопленные основные фонды, темпы развития регионов. Показатели социального развития субъектов РФ. Уровень развитости промышленного, аграрного и сектора услуг. Состояние образования, медицины и управления.	Сам. работа	7	4	ПК-2, ПК-3	Л2.1, Л2.2
Раздел 3. Динамика регионального развития России.						
3.1.	Противоречия развития экономики дореволюционной России размещение хозяйства в дореволюционной России. Масштабы и уровень развития экономики СССР и РСФСР. Экономика страны на пороге	Практические	7	2	ПК-2, ПК-3	Л2.1, Л2.2


Код занятия	Наименование разделов и тем	Вид занятия	Семестр	Часов	Компетенции	Литература
	экономических преобразований. Природно-географические факторы в развитии экономики регионов России.					
3.2.	Факторы, оказавшие влияние на региональное развитие в трансформационный период. Динамика населения. Динамика объема производства и инвестиций. Занятость и доходы населения в трансформационный период.	Практические	7	2	ПК-2, ПК-3	Л2.1, Л2.2
3.3.	Динамика регионального развития России.	Сам. работа	7	4	ПК-2, ПК-3	Л2.1, Л2.2
Раздел 4. Межрегиональные различия России.						
4.1.	Проблемные регионы: понятие и классификация. Кризисные регионы. Отсталые регионы. Депрессивные регионы. Приграничные регионы. Регионы Севера. Варианты и способы выхода из кризиса регионов. Мировой опыт решения проблем депрессивности.	Сам. работа	7	4	ПК-2, ПК-3	Л2.1, Л2.2
4.2.	Роль городов в хозяйстве региона. Притяжение инноваций хозяйственными центрами. Возникновение и «выращивание» точек роста в регионе. Влияние центральных мест региона на его периферию. Проблемы современных мегаполисов.	Практические	7	2	ПК-2, ПК-3	Л2.1, Л2.2
4.3.	Исторические предпосылки межрегиональных различий в России. Причины кратного различия хозяйственного потенциала территорий страны. Динамика межрегиональных политических, экономических и социальных различий. Проблемы диспаритета в развитии российских регионов.	Практические	7	2	ПК-2, ПК-3	Л2.1, Л2.2
4.4.	Регион как пространство неодинаковых природно-географических и социально-экономических условий. Исторический и политический факторы внутрирегиональных диспаритетов. Проблемы, возникающие в связи с неравнозначным развитием близлежащих местностей. Перспективы уменьшения внутренних	Сам. работа	7	6	ПК-2, ПК-3	Л2.1, Л2.2

Код занятия	Наименование разделов и тем	Вид занятия	Семестр	Часов	Компетенции	Литература
	социально-экономических различий в регионах.					
Раздел 5. Специфика социально-экономической ситуации в северных регионах.						
5.1.	Северные регионы в мире: их хозяйственная и геополитическая роль. Проблемы освоения северных территорий. Специфика работы хозяйственного механизма в зонах холода. Социальная география районов Севера.	Практические	7	2	ПК-2, ПК-3	Л2.1, Л2.2
5.2.	Налоги как основа любого социального регулирования. Перераспределение средств между бедными и богатыми секторами общества. Механизмы межбюджетных отношений. Проблемы формирования правильной стратегии в определении приоритетов развития регионов.	Сам. работа	7	6	ПК-2, ПК-3	Л2.1, Л2.2
Раздел 6. Региональная экономическая политика государства.						
6.1.	Цели и задачи. Нормативная правовая база. Институциональная структура. Средства реализации региональной экономической политики.	Сам. работа	7	4	ПК-2, ПК-3	Л2.1, Л2.2
6.2.	Причины возникновения территорий с особым экономическим статусом. Свободные экономические зоны. Закрытые административно-территориальные образования. Позитивные и негативные моменты существования районов с отличным экономическим регулированием.	Практические	7	2	ПК-2, ПК-3	Л2.1, Л2.2
6.3.	Основные концепции регионального развития страны. Ресурсы для экономического прорыва регионов. Взаимоотношения регионов-доноров и регионов-реципиентов. Связь экономики с политическим вектором развития общества. Роль отдельных регионов в хозяйственном комплексе страны.	Практические	7	2	ПК-2, ПК-3	Л2.1, Л2.2
6.4.	Этапы региональной политики. Экономическое районирование СССР. Программно-целевые ТПК	Сам. работа	7	8	ПК-2, ПК-3	Л2.1, Л2.2

Код занятия	Наименование разделов и тем	Вид занятия	Семестр	Часов	Компетенции	Литература
	и народнохозяйственные зоны. Территориальные общественные системы.					
6.5.	Роль федеральных инвестиций в развитии регионов. Доходность, рентабельность государственного финансирования в регионах. Идеология финансовой помощи центра. Результаты инвестиционной деятельности правительства в регионах.	Сам. работа	7	6	ПК-2, ПК-3	Л2.1, Л2.2
Раздел 7. Сибирь и Дальний Восток как объекты региональной политики.						
7.1.	Отличительные особенности регионов в федеральной региональной политике. Основные направления, задачи региональной политики в Сибири и на Дальнем Востоке. Результаты проведенной региональной политики на данных территориях.	Практические	7	2	ПК-2, ПК-3	Л2.1, Л2.2
7.2.	Особенности Алтайского края как региона России. Основные направления региональной политики по отношению к краю. Методы проведения региональной политики. Идеология региональной политики. Результаты региональной политики. Региональная политика, краевой центр, и его отношение к сельским районам.	Практические	7	4	ПК-2, ПК-3	Л2.1, Л2.2
7.3.	Алтайский край. Федеральная политика по отношению к Алтайскому краю. Межрайонные различия и пути их преодоления.	Сам. работа	7	4	ПК-2, ПК-3	Л2.1, Л2.2
Раздел 8. Перспективные направления региональная политики в России и мире.						
8.1.	Главные приоритеты региональной политики в стране. Изменение методов и методологии проведения региональной политики. Финансовые, идеологические, властные и иные ресурсы новой региональной политики. Определение результативности проведенной региональной политики.	Лекции	7	10	ПК-2, ПК-3	Л2.1, Л2.2
8.2.	Эволюция региональной политики в развитых странах. Становление региональной политики в развивающихся странах. Институциональный механизм осуществления	Сам. работа	7	4	ПК-2, ПК-3	Л2.1, Л2.2

Код занятия	Наименование разделов и тем	Вид занятия	Семестр	Часов	Компетенции	Литература
	региональной политики. Роль государства. Формы, методы и средства реализации региональной политики.					

5. Фонд оценочных средств

5.1. Контрольные вопросы и задания для проведения текущего контроля и промежуточной аттестации по итогам освоения дисциплины
Фонд оценочных средств приведен в приложении к рабочей программе дисциплины.
5.2. Темы письменных работ для проведения текущего контроля (эссе, рефераты, курсовые работы и др.)
5.3. Фонд оценочных средств для проведения промежуточной аттестации
Приложения
Приложение 1.  Б1.В.01.01.08_ФОС_Региональная политика и пространственное развитие городских территорий-1.docx

6. Учебно-методическое и информационное обеспечение дисциплины

6.1. Рекомендуемая литература				
6.1.2. Дополнительная литература				
	Авторы	Заглавие	Издательство, год	Эл. адрес
Л2.1	Н.В. Бозо	Региональная экономика: Учебное пособие	Новосибирск : НГТУ, 2012	http://biblioclub.ru/index.php?page=book&id=228843
Л2.2	Дергачев В. А. , Вардомский Л. Б.	Регионоведение: учебное пособие:	Юнити-Дана, 2017	https://biblioclub.ru/index.php?page=book&id=685004
6.2. Перечень ресурсов информационно-телекоммуникационной сети "Интернет"				
	Название	Эл. адрес		
Э1	Федеральная служба государственной статистики	http:// www.gks.ru		
Э2	Официальный сайт Алтайского края	http://www.altairregion22.ru		
Э3	Официальный сайт правительства России	http://www.gov.ru		
Э4	Приоритетные национальные проекты	http://www.rost.ru		
Э5	Консультант Плюс	http://www.consultant.ru		
Э6	Гарант	http://ivo.garant.ru		

Э7	Курс на образовательном портале	https://portal.edu.asu.ru/course/view.php?id=3642
6.3. Перечень программного обеспечения		
Microsoft Windows7, №лицензии 60674416 (бессрочная) Microsoft Office 2010 №лицензии 60674416 (бессрочная) 7-Zip AcrobatReader		
6.4. Перечень информационных справочных систем		
Электронная база данных «Scopus» (http://www.scopus.com) Электронная библиотечная система Алтайского государственного университета (http://elibrary.asu.ru/) Научная электронная библиотека elibrary (http://elibrary)		

7. Материально-техническое обеспечение дисциплины

Аудитория	Назначение	Оборудование
Учебная аудитория	для проведения занятий лекционного типа, занятий семинарского типа (лабораторных и(или) практических), групповых и индивидуальных консультаций, текущего контроля и промежуточной аттестации, курсового проектирования (выполнения курсовых работ), проведения практик	Стандартное оборудование (учебная мебель для обучающихся, рабочее место преподавателя, доска)
Помещение для самостоятельной работы	помещение для самостоятельной работы обучающихся	Компьютеры, ноутбуки с подключением к информационно-телекоммуникационной сети «Интернет», доступом в электронную информационно-образовательную среду АлтГУ

8. Методические указания для обучающихся по освоению дисциплины

8.1 Методические указания обучающимся к лекциям по дисциплине «Региональная политика и пространственное развитие городских территорий»

В ходе лекционных занятий по дисциплине «Региональная политика и пространственное развитие городских территорий» необходимо вести конспектирование учебного материала. Конспектирование лекций – сложный вид вузовской аудиторной работы, предполагающий интенсивную умственную деятельность студента.

В процессе конспектирования не следует записывать дословно всю лекцию. Целесообразно вначале понять основную мысль, излагаемую лектором, а затем записать ее. Желательно запись осуществлять, оставляя поля, на которых позднее, при самостоятельной работе с конспектом, можно сделать дополнительные записи, отметить непонятные места.

Конспект лекции лучше подразделять на пункты, соблюдая красную строку. Этому в большой степени будут способствовать вопросы плана лекции, предложенные преподавателем. Следует обращать внимание на акценты, выводы, которые делает лектор, отмечая наиболее важные моменты в лекционном материале замечаниями «важно», «хорошо запомнить» и т.п. Можно делать это и с помощью разноцветных маркеров или ручек, подчеркивая термины и определения.

Целесообразно разработать собственную систему сокращений, аббревиатур и символов общераспространенных слов и выражений. Специфичные термины и их сокращения преподавателем будут акцентированы преподавателем дополнительно.

Работа над конспектом лекции по дисциплине «Региональная политика и пространственное развитие городских территорий» не заканчивается в лекционной аудитории, а продолжается студентом дома, при этом обучающийся повторно осваивается с содержанием лекционного материала, знакомится с рекомендованной литературой, особенно нормативно-правовыми актами и методиками государственной кадастровой оценки, делает себе пометки в тексте лекции, или продолжает конспект.

Работая над конспектом лекций, всегда необходимо использовать не только учебник, но и ту литературу, которую дополнительно рекомендовал лектор. Именно такая серьезная, кропотливая работа с лекционным

материалом позволит глубоко овладеть теоретическим материалом.

8.2. Методические указания обучающимся при подготовке к семинарам, практическим занятиям
Практические занятия помогают студентам в изучении и закреплении знаний, полученных в процессе изучения теоретического курса (или его раздела), кроме этого выполнение лабораторных работ позволяет применять изученный материал на практике.

При подготовке к практическим занятиям по курсу «Региональная политика и пространственное развитие городских территорий» студенты должны:

- получить индивидуальное задание от преподавателя и ознакомиться с указаниями по его выполнению;
- в соответствии с изучаемой темой подготовить материал для проверки;
- лабораторная работа включает несколько обязательных разделов. В первом разделе определяется цель, задачи исследований и объект изучения. Во втором разделе поясняется методика или метод, который используется при выполнении работы. Он может быть взят из учебника, учебного пособия, либо выбран самим автором, в результате знакомства с литературными источниками. В третьем разделе дается подробное описание результатов работы.

Практические занятия выполняются в специальной тетради для лабораторных и практических работ, а также фиксируются в виде отчетных материалов (файлов) и сохраняются на сетевой студенческий ресурс: Geopnt\\Stud\номер_курса\номер_группы\фамилия_студента.

Практические занятия по дисциплине «Региональная политика и пространственное развитие городских территорий» не предусмотрены.

8.3. Методические указания обучающимся при подготовке к выполнению лабораторных практикумов

Лабораторные занятия по дисциплине «Региональная политика и пространственное развитие городских территорий» не предусмотрены.

8.4. Методические указания обучающимся при выполнении курсовых работ

Курсовые работы по дисциплине «Региональная политика и пространственное развитие городских территорий» не предусмотрены.

8.5. Методические указания обучающимся для организации самостоятельной работы

Основной формой самостоятельной работы обучающихся является изучение конспекта лекций, их дополнение рекомендованной литературой, активное участие на семинарах и подготовка докладов и презентаций по основным проблемам дисциплины.

Основой самостоятельной работы студентов является работа с рекомендованной литературой. Список основной и дополнительной литературы по дисциплине приведен в РПД «Региональная политика и пространственное развитие городских территорий»

Правила самостоятельной работы с литературой

- Составить перечень книг, с которыми Вам следует ознакомиться;
- Перечень книг должен быть систематизированным (что необходимо для обязательного прочтения, что пригодится для написания рефератов, а что может расширить Вашу общую культуру и т.д.).
- Не пытайтесь читать быстро, вынужденное скорочтение не только не способствует качеству чтения, но и не приносит чувства удовлетворения, которое мы получаем, размышляя о прочитанном.

Подготовка рефератов направлена на развитие и закрепление у студентов навыков самостоятельного глубокого, творческого и всестороннего анализа научной, методической и другой литературы по актуальным проблемам дисциплины; на выработку навыков и умений грамотно и убедительно излагать материал, четко формулировать теоретические обобщения, выводы и практические рекомендации.

Рефераты должны отвечать высоким квалификационным требованиям в отношении научности содержания и оформления.

Темы рефератов, как правило, посвящены рассмотрению одной проблемы. Объем реферата может быть от 12 до 15 страниц машинописного текста, отпечатанного через 1,5 интервала, а на компьютере через 1 интервал (список литературы и приложения в объем не входят).

Текстовая часть работы состоит из введения, основной части и заключения.

Во введении студент кратко обосновывает актуальность избранной темы реферата, раскрывает конкретные цели и задачи, которые он собирается решить в ходе своего небольшого исследования.

В основной части подробно раскрывается содержание вопроса (вопросов) темы.

В заключении кратко должны быть сформулированы полученные результаты исследования и даны выводы. Кроме того, заключение может включать предложения автора, в том числе и по дальнейшему изучению заинтересовавшей его проблемы.

В список литературы (источников и литературы) студент включает только те документы, которые он использовал при написании реферата.

В приложении (приложения) к реферату могут выноситься таблицы, графики, схемы и другие вспомогательные материалы, на которые имеются ссылки в тексте реферата.

МИНОБРНАУКИ РОССИИ

федеральное государственное бюджетное образовательное учреждение высшего образования
«Алтайский государственный университет»

Социально-экономическая статистика в географии

рабочая программа дисциплины

Закреплена за кафедрой	Кафедра экономической географии и картографии
Направление подготовки	05.03.02. География
Профиль	Аналитика, пространственное развитие и цифровые технологии в общественной географии
Форма обучения	Очная
Общая трудоемкость	3 ЗЕТ
Учебный план	05_03_02_География_Аналитика-2022

Часов по учебному плану	108	Виды контроля по семестрам	
в том числе:		зачеты:	6
аудиторные занятия	42		
самостоятельная работа	66		

Распределение часов по семестрам

Курс (семестр)	3 (6)		Итого	
	Неделя			
Вид занятий	УП	РПД	УП	РПД
Лекции	20	20	20	20
Практические	22	22	22	22
Сам. работа	66	66	66	66
Итого	108	108	108	108

Программу составил(и):

к.г.н., Доцент, Еремин Алексей Алексеевич; к.г.н., Зав., Крупочкин Евгений Петрович

Рецензент(ы):

к.г.н., Доцент, Козырева Ю.В.

Рабочая программа дисциплины

Социально-экономическая статистика в географии

разработана в соответствии с ФГОС:

Федеральный государственный образовательный стандарт высшего образования - бакалавриат по направлению подготовки 05.03.02 География (приказ Минобрнауки России от 07.08.2020 г. № 889)

составлена на основании учебного плана:

05.03.02 География

утвержденного учёным советом вуза от 27.04.2021 протокол № 6.

Рабочая программа одобрена на заседании кафедры

Кафедра экономической географии и картографии

Протокол от 08.06.2022 г. № 8

Срок действия программы: 2022-2023 уч. г.

Заведующий кафедрой

Крупочкин Е.П., к.г.н., доцент

Визирование РПД для исполнения в очередном учебном году

Рабочая программа пересмотрена, обсуждена и одобрена для исполнения в 2023-2024 учебном году на заседании кафедры

Кафедра экономической географии и картографии

Протокол от 08.06.2022 г. № 8

Заведующий кафедрой *Крупочкин Е.П., к.г.н., доцент*

1. Цели освоения дисциплины

1.1.	ознакомление студентов с научными основами социально-экономической статистики и формирование у обучающихся навыков практической работы со статистическими данными в сфере географических исследований
------	---

2. Место дисциплины в структуре ООП

Цикл (раздел) ООП: Б1.В.01.01

3. Компетенции обучающегося, формируемые в результате освоения дисциплины

ПК-2	Способен проводить исследования территорий разного уровня с использованием геоинформационных технологий с дальнейшей цифро-картографической визуализацией географических исследований для создания целостной картины пространственных процессов в производственной и общественной сферах
ПК-2.1	Знает теоретические основы картографирования, дистанционного зондирования и обработки пространственных данных
ПК-2.2	Умеет использовать теоретические знания по геоинформационным технологиям для визуализации географических исследований и пространственного анализа территорий
ПК-2.3	Имеет навыки тематического картографирования и обработки данных дистанционного зондирования, в том числе с помощью БПЛА с целью создания целостной картины пространственных процессов в производственной и общественной сферах
ПК-2.4	Умеет обрабатывать и представлять результаты научных исследований с использованием цифровых технологий
ПК-4	Способен проектировать и прогнозировать функционирование общественно-экономических территориальных структур
ПК-4.1	Знает теоретические основы проектирования и прогнозирования функционирования общественно-экономических территориальных структур
ПК-4.2	Умеет применять аппарат общественной географии для прогнозирования и проектирования функционирования общественно-экономических территориальных структур
ПК-4.3	Имеет навыки проектирования и прогнозирования функционирования территориальных структур

В результате освоения дисциплины обучающийся должен

3.1.	Знать:
3.1.1.	предметную область курса «Социально-экономическая статистика в географии» и его взаимосвязь с иными областями научных и практических знаний; особенности и способы применения статистических методов исследования в географической сфере; систему организации статистического учета и статистических наблюдений в Российской Федерации.
3.2.	Уметь:
3.2.1.	составлять планы статистического исследования; формировать статистические выборки, оценивать закономерности социально-экономических явлений; анализировать взаимосвязь количественных и качественных аспектов в социально-экономических процессах; прогнозировать общественные изменения и оценивать достоверность прогнозов с использованием экстраполяции;

	формулировать аналитически обоснованные выводы и давать рекомендации для решения практических задач.
3.3.	Иметь навыки и (или) опыт деятельности (владеть):
3.3.1.	построения статистических таблиц, сводок, рядов динамики; применения совокупности статистических методов в социально-экономических исследованиях; обработки данных в виде абсолютных, относительных и средних величин; выявления взаимосвязей в социальных и экономических процессах; способностью к практической интерпретации получаемой статистической информации и аналитических данных.

4. Структура и содержание дисциплины

Код занятия	Наименование разделов и тем	Вид занятия	Семестр	Часов	Компетенции	Литература
Раздел 1. Теория статистики						
1.1.	Предмет и метод статистики	Лекции	6	10		ЛЗ.1, Л1.1, Л1.2, Л2.1
1.2.	Статистическое наблюдение	Практические	6	8		ЛЗ.1, Л1.1, Л1.2, Л2.1
1.3.	Статистические группировки	Сам. работа	6	8		ЛЗ.1, Л1.1, Л1.2, Л2.1
1.4.	Статистические показатели	Лекции	6	10		ЛЗ.1, Л1.1, Л1.2, Л2.1
1.5.	Способы визуализации статистических данных	Практические	6	8		ЛЗ.1, Л1.1, Л1.2, Л2.1
1.6.	Выборочное наблюдение	Практические	6	6		ЛЗ.1, Л1.1, Л1.2, Л2.1
1.7.	Статистическое изучение связи между явлениями	Сам. работа	6	8		ЛЗ.1, Л1.1, Л1.2, Л2.1
1.8.	Ряды динамики	Сам. работа	6	6		ЛЗ.1, Л1.1, Л1.2, Л2.1
1.9.	Основы индексного анализа	Сам. работа	6	8		ЛЗ.1, Л1.1, Л1.2, Л2.1
Раздел 2. Социально-экономическая статистика						
2.1.	Экономическая статистика	Сам. работа	6	18		ЛЗ.1, ЛЗ.2, Л2.3, Л1.1, Л1.2
2.2.	Социальная статистика	Сам. работа	6	18		ЛЗ.1, ЛЗ.2, Л2.2, Л2.3, Л1.1, Л1.2
Раздел 3. Зачет						

5. Фонд оценочных средств

5.1. Контрольные вопросы и задания для проведения текущего контроля и промежуточной аттестации по итогам освоения дисциплины
Оценочные материалы для текущего контроля по разделам и темам дисциплины в полном объеме

размещены в онлайн-курсе на образовательном портале «Цифровой университет АлтГУ» – <https://portal.edu.asu.ru/course/view.php?id=8102>.

ОЦЕНКА СФОРМИРОВАННОСТИ КОМПЕТЕНЦИИ ПК-2

Способен проводить исследования территорий разного уровня с использованием геоинформационных технологий с дальнейшей цифро-картографической визуализацией географических исследований для создания целостной картины пространственных процессов в производственной и общественной сферах

ПРИМЕРЫ ЗАДАНИЙ ЗАКРЫТОГО ТИПА

Вопрос 1. Какое из определений является неверным?

- а. География населения – научная дисциплина, изучающая территориальные группы населения и системы населенных мест, особенности их формирования и развития в различных социальных, экономических и природных условиях.
- б. Демография – наука о закономерностях воспроизводства населения в общественно-исторической обусловленности этого процесса.
- в. Демография – это самовоспроизводящаяся совокупность людей, проживающих на определенной территории.

ОТВЕТ: в

Вопрос 2. В каком году появился термин «демография»?

- а. 1855.
- б. 1662.
- в. 1798.

ОТВЕТ: а

Вопрос 3. Как рассчитывается специальный коэффициент рождаемости?

- а. Как отношение абсолютного числа рождений у женщин определенного возраста к их среднегодовой численности.
- б. Как отношение абсолютного числа рождений к средней численности женщин репродуктивного возраста за период.
- в. Как отношение абсолютного числа рождений к средней численности населения за период.

ОТВЕТ: б

Вопрос 4. Какую структуру населения можно назвать демографической?

- а. Конфессиональную.
- б. Этническую.
- в. Образовательную.
- г. Половозрастную.

ОТВЕТ: г

Вопрос 5. Какая организация считается наиболее авторитетной научной демографической организацией в мире?

- а. Отдел народонаселения ООН (UN Population Division).
- б. Бюро информации о населении (PRB).
- в. Российская академия наук (РАН).
- г. Бюро цензов США (US Census Bureau).

ОТВЕТ: а

Вопрос 6. Что собой представляет индекс разводимости?

- а. Отношение числа заключенных к числу расторгнутых браков.
- б. Разницу между числом расторгнутых и числом заключенных браков.
- в. Отношение числа расторгнутых к числу заключенных браков.

ОТВЕТ: в

Вопрос 7. Как иначе называется самосохранительное поведение?

- а. Летальное.
- б. Витальное.
- в. Генеративное.

ОТВЕТ: б

Вопрос 8. Как может быть охарактеризована динамика числа аборт в России за последние три десятилетия?

- а. Устойчивое незначительное снижение.
- б. Неустойчивая волнообразная траектория.
- в. Устойчивое существенное снижение.

ОТВЕТ: в

Вопрос 9. Как рассчитывается коэффициент депопуляции?

- а. Как отношение числа умерших к числу родившихся.
- б. Как отношение естественного прироста к среднегодовой численности населения.
- в. Как произведение суммарного коэффициента рождаемости и доли девочек среди новорожденных.

ОТВЕТ: а

Вопрос 10. Как можно охарактеризовать внешнюю миграцию населения в РФ в качестве компонента демографической динамики?

- а. Число выбывающих из страны превышает количество прибывающих.
- б. Числа прибывающих и выбывающих примерно равны.
- в. Число прибывающих в страну превышает количество выбывающих.

ОТВЕТ: в

Вопрос 11. Каков современный уровень рождаемости в России (в терминах суммарного коэффициента рождаемости)?

- а. 0,7-0,8.
- б. 1,4-1,5.
- в. 1,8-1,9.
- г. 2,1-2,2.

ОТВЕТ: б

Вопрос 12. Как рассчитывается коэффициент младенческой смертности?

- а. Как абсолютное число смертей на первом году жизни.
- б. Как отношение абсолютного числа умерших к средней численности населения за период.
- в. Как отношение числа смертей на первом году жизни к общему числу родившихся за год.

ОТВЕТ: в

Вопрос 13. Какое место в мире занимает Россия по численности населения?

- а. 7.
- б. 8.
- в. 9.
- г. 10.

ОТВЕТ: в

Вопрос 14. Кто из ученых впервые предложил использовать термин «демография»?

- а. Уильям Петти.
- б. Жан-Клод Гийяр.
- в. Христофор Бернулли.

ОТВЕТ: б

Вопрос 15. В каком году была принята первая Международная классификация болезней травм и причин смерти?

- а. 1893.
- б. 1897.
- в. 1993.

ОТВЕТ: а

КРИТЕРИИ ОЦЕНИВАНИЯ: Каждое задание оценивается 1 баллом. Оценивание КИМ теоретического характера в целом:

- «зачтено» – верно выполнено более 50% заданий; «не зачтено» – верно выполнено 50% и менее 50% заданий;
- «отлично» – верно выполнено 85-100% заданий; «хорошо» – верно выполнено 70-84% заданий; «удовлетворительно» – верно выполнено 51-69% заданий; «неудовлетворительно» – верно выполнено 50% или менее 50% заданий.

ПРИМЕРЫ ЗАДАНИЙ ОТКРЫТОГО ТИПА

1. Какая величина суммарного коэффициента рождаемости считается границей простого воспроизводства?

Ответ: 2,1 ребенка на одну женщину.

2. Какая группа причин смерти занимает третье место в структуре смертности по причинам в современной России?

Ответ: Внешние причины смерти.

3. Насколько велик разрыв в ожидаемой продолжительности жизни при рождении мужчин и женщин в России?

Ответ: Ожидаемой продолжительности жизни при рождении женского населения на 9-10 лет больше, чем мужского населения.

4. Какое государственное учреждение в настоящее время в России отвечает за сбор, хранение, обработку и публикацию официальных статистических сведений?

Ответ: Федеральная служба государственной статистики (Росстат).

5. О каких сферах развития населения собирается информация в ходе переписей населения?

Ответ: Информация собирается о демографической, экономической и социальной сферах.

6. На каждую 1000 новорожденных в среднем сколько приходится лиц разного пола?

Ответ: Вторичное соотношение полов составляет 512 мальчиков и 488 девочек.

7. Кто из ученых считается отцом-основателем демографии?

Ответ: родоначальником демографической науки принято считать Джона Граунта

8. Какими методами может проводиться перепись населения?

Ответ: Перепись населения проводится методом опроса и методом самоисчисления.

9. _____ федеральный округ занимает первое место в РФ по численности населения.

Ответ: Центральный.

10. Какой плотностью населения характеризуется современная Российская Федерация?

Ответ: Плотность населения России составляет около 8-9 человек на кв.км.

11. Что характерно для второй стадии (этапа) демографического перехода?

Ответ: Резко снизившаяся смертность при сохранении высокого уровня рождаемости, население быстро увеличивается.

12. Что такое сальдо миграции?

Ответ: Это миграционный прирост населения, разность чисел прибывших и выбывших.

13. Что такое инфертильность?

Ответ: Отсутствие рождений.

14. Что называется режимом воспроизводства населения?

Ответ: Совокупность параметров, включающая взаимодействие рождаемости, смертности и половозрастной структуры.

15. В чем заключается уникальность демографии в сравнении с другими социальными науками?

Ответ: Демография изучает закономерности воспроизводства населения.

16. Что демонстрирует цена простого воспроизводства населения?

Ответ: Она показывает, сколько девочек в среднем необходимо родить женщине, чтобы обеспечить простую замену материнского поколения.

17. Что такое демографическое старение населения?

Ответ: Это увеличение удельного веса пожилых и старых людей в общей численности населения.

18. Как называется соотношение мальчиков и девочек среди новорожденных?

Ответ: Вторичное соотношение полов.

19. Каким показателем является темп прироста населения территории

Ответ: Относительным интервальным демографическим показателем.

20. Какими особенностями характеризуется регрессивный тип возрастной структуры?

Ответ: Для него характерны очень низкая рождаемость, низкая смертность, население сокращается, большая доля пожилых людей, небольшая доля молодежи.

КРИТЕРИИ ОЦЕНИВАНИЯ ОТКРЫТЫХ ВОПРОСОВ.

«Отлично» (зачтено): Ответ полный, развернутый. Вопрос точно и исчерпывающе передан, терминология сохранена, студент превосходно владеет основной и дополнительной литературой, ошибок нет.

«Хорошо» (зачтено): Ответ полный, хотя краток, терминологически правильный, нет существенных недочетов. Студент хорошо владеет пройденным программным материалом; владеет основной литературой, суждения правильны.

«Удовлетворительно» (зачтено): Ответ неполный. В терминологии имеются недостатки. Студент владеет программным материалом, но имеются недочеты. Суждения фрагментарны.

«Неудовлетворительно» (не зачтено): Не использована специальная терминология. Ответ в сущности неверен. Переданы лишь отдельные фрагменты соответствующего материала вопроса. Ответ не соответствует вопросу или вовсе не дан.

ОЦЕНКА СФОРМИРОВАННОСТИ КОМПЕТЕНЦИИ ПК-4

Способен проектировать и прогнозировать функционирование общественно-экономических территориальных структур

ПРИМЕРЫ ЗАДАНИЙ ЗАКРЫТОГО ТИПА

Вопрос 1. Что такое когорта в демографии?

- а. Это группа лиц, объединенных как общим для них возрастом, так и некоторым дополнительным признаком.
- б. Это распределение населения по возрастным группам.
- в. Это совокупность людей, у которых в один и тот же период времени произошло демографическое событие.

ОТВЕТ: в

Вопрос 2. Как называется отношение численности населения моложе трудоспособного возраста к числу лиц трудоспособного возраста?

- а. Коэффициент демографической нагрузки детьми.
- б. Коэффициент демографического давления.
- в. Коэффициент общей демографической нагрузки.

ОТВЕТ: а

Вопрос 3. Что такое интергенетический интервал?

- а. Это система действий, отношений и психических состояний личности, связанных с рождением или отказом от рождения детей.
- б. Это период между рождениями первого и второго, второго и третьего и т.д. ребенка.
- в. Это период между вступлением в брак и рождением первого ребенка.

ОТВЕТ: б

Вопрос 4. Какая группа причин смерти занимает второе место в структуре смертности по причинам в современной России?

- а. Болезни системы кровообращения.
- б. Некоторые инфекционные и паразитарные заболевания.
- в. Внешние причины.
- г. Новообразования.

ОТВЕТ: г

Вопрос 5. Каким образом можно охарактеризовать половой состав населения России?

- а. Очень существенное преобладание женского населения (54 / 46 %).
- б. Половой баланс (50 / 50 %).
- в. Незначительное преобладание женского населения (51 / 49 %).
- г. Умеренное преобладание женского населения (52 / 48 %).

ОТВЕТ: а

Вопрос 6. Какую долю в населении России составляют лица моложе трудоспособного возраста?

- а. 6 %.

- б. 12 %.
 - в. 18 %.
- ОТВЕТ: в

Вопрос 7. Какая группа причин смерти занимает первое место в структуре смертности по причинам в современной России?

- а. Болезни системы кровообращения.
- б. Некоторые инфекционные и паразитарные заболевания.
- в. Внешние причины.
- г. Новообразования.

ОТВЕТ: а

Вопрос 8. Какую долю в населении России составляют лица старше трудоспособного возраста?

- а. 15 %.
- б. 20 %.
- в. 25 %.

ОТВЕТ: в

Вопрос 9. Что такое возрастной контингент?

- а. Это группа лиц, объединенных как общим для них возрастом, так и некоторым дополнительным признаком.
- б. Это распределение населения по возрастным группам.
- в. Это совокупность людей, у которых в один и тот же период времени произошло демографическое событие.

ОТВЕТ: а

Вопрос 10. Какую долю в населении России составляют лица трудоспособного возраста?

- а. 55-60 %.
- б. 60-65 %.
- в. 65-70 %.

ОТВЕТ: а

Вопрос 11. Какой режим воспроизводства населения характерен для современной России?

- а. Расширенное воспроизводство.
- б. Простое воспроизводство.
- в. Переход от простого к суженному воспроизводству.
- г. Суженное воспроизводство.

ОТВЕТ: г

Вопрос 12. Как рассчитывается коэффициент материнской смертности?

- а. Как абсолютное число смертей женщин определенного возраста.
- б. Как отношение числа женщин, умерших от осложнений, связанных с беременностью и родами, к общему числу родившихся за год.
- в. Как отношение числа смертей на первом году жизни к общему числу родившихся за год.

ОТВЕТ: б

Вопрос 13. Какой режим воспроизводства населения характерен для современного Китая?

- а. Расширенное воспроизводство.
- б. Простое воспроизводство.
- в. Переход от простого к суженному воспроизводству.
- г. Суженное воспроизводство.

ОТВЕТ: г

Вопрос 14. Кто из ученых впервые предложил использовать термин «популяционистика»?

- а. Уильям Петти.
- б. Жан-Клод Гийяр.
- в. Христоф Бернулли.

ОТВЕТ: в

Вопрос 15. Какой режим воспроизводства населения характерен для современных США?

- а. Расширенное воспроизводство.
- б. Простое воспроизводство.

в. Суженное воспроизводство.

ОТВЕТ: 6

КРИТЕРИИ ОЦЕНИВАНИЯ: Каждое задание оценивается 1 баллом. Оценивание КИМ теоретического характера в целом:

- «зачтено» – верно выполнено более 50% заданий; «не зачтено» – верно выполнено 50% и менее 50% заданий;
- «отлично» – верно выполнено 85-100% заданий; «хорошо» – верно выполнено 70-84% заданий; «удовлетворительно» – верно выполнено 51-69% заданий; «неудовлетворительно» – верно выполнено 50% или менее 50% заданий.

ПРИМЕРЫ ЗАДАНИЙ ОТКРЫТОГО ТИПА

1. Какие признаки населения имеют значение для демографии?

Ответ: Наибольшее значение для демографии имеют воспроизводственный, количественный, территориальный признаки населения.

2. Какая группа причин смерти занимает первое место в структуре смертности по причинам в современном мире?

Ответ: Болезни системы кровообращения.

3. Насколько велик разрыв в ожидаемой продолжительности жизни при рождении мужчин и женщин в мире?

Ответ: Ожидаемой продолжительности жизни при рождении женского населения на 5 лет больше, чем мужского населения.

4. Каков современный уровень рождаемости в мире (в терминах суммарного коэффициента рождаемости)?

Ответ: Суммарный коэффициент рождаемости в мире в настоящее время составляет около 2,3 ребенка на одну женщину.

5. Какой континент мира отличается наименьшей плотностью населения и каким значением она характеризуется?

Ответ: Наименьшая плотность населения наблюдается в Океании и составляет около 5 человек на 1 кв.км.

6. С какой целью в демографическом анализе используется половозрастная пирамида?

Ответ: Демографическая пирамида используется для наглядного представления распределения мужчин и женщин по возрастным группам, для изучения динамических и территориальных особенностей демографического развития, для выявления связи половозрастных характеристик и воспроизводства населения, для анализа и корректировки возрастной аккумуляции.

7. Кто из ученых предложил использовать термин «демология» для обозначения науки о населении и когда это произошло?

Ответ: Немецкий экономист и статистик Эрнст Энгель в 1871 году.

8. По каким причинам в начале демографического перехода резко снижается смертность населения?

Ответ: Фундаментальными причинами снижения смертности выступают прогресс науки и медицины, улучшение санитарного состояния общества, повышение уровня жизни населения.

9. _____ федеральный округ занимает последнее место в РФ по численности населения.

Ответ: Дальневосточный.

10. Какой плотностью населения характеризуется современный мир?

Ответ: Плотность населения мира составляет около 55-60 человек на кв.км.

11. Какие государственные органы ведут текущий учет демографических событий?

Ответ: Текущий учет осуществляют органы записи актов гражданского состояния, органы внутренних дел, пограничная служба.

12. Назовите компоненты демографической динамики для открытого населения.

Ответ: Таковыми выступают рождение, смерть, прибытие, выбытие.

13. Какие категории населения выделяют в демографии при учете населения?

Ответ: Основные категории населения – это постоянное, наличное, юридическое население.

14. Какие мероприятия демографической политики относятся к группе мер экономического характера?
Ответ: Например, пособие матери по беременности и родам, компенсация родителям платы за посещение образовательных учреждений.

15. Какой регион России имеет наименьшую численность постоянного населения?
Ответ: Ненецкий автономный округ.

16. Какой бывает миграция по способу вовлечения в этот процесс?
Ответ: Добровольной, принудительной, вынужденной.

17. Назовите основные характеристики демографического прогноза.
Ответ: Демографический прогноз – это научно обоснованное предвидение основных параметров движения населения и будущей демографической ситуации, демографический прогноз выступает обязательным элементом любых государственных программ и концепций социально-экономического развития, в демографических прогнозах нуждаются все сферы жизни общества.

18. Какой регион России имеет наибольшую численность постоянного населения?
Ответ: Город федерального значения Москва.

19. Какой плотностью населения характеризуется современная Азия?
Ответ: Плотность населения мира составляет около 150 человек на кв.км.

20. Какими особенностями характеризуется прогрессивный тип возрастной структуры?
Ответ: Для него характерны очень высокая рождаемость, высокая или средняя смертность, население увеличивается, небольшая доля пожилых людей, большая доля молодежи.

КРИТЕРИИ ОЦЕНИВАНИЯ ОТКРЫТЫХ ВОПРОСОВ.

«Отлично» (зачтено): Ответ полный, развернутый. Вопрос точно и исчерпывающе передан, терминология сохранена, студент превосходно владеет основной и дополнительной литературой, ошибок нет.

«Хорошо» (зачтено): Ответ полный, хотя краток, терминологически правильный, нет существенных недочетов. Студент хорошо владеет пройденным программным материалом; владеет основной литературой, суждения правильны.

«Удовлетворительно» (зачтено): Ответ неполный. В терминологии имеются недостатки. Студент владеет программным материалом, но имеются недочеты. Суждения фрагментарны.

«Неудовлетворительно» (не зачтено): Не использована специальная терминология. Ответ в сущности неверен. Переданы лишь отдельные фрагменты соответствующего материала вопроса. Ответ не соответствует вопросу или вовсе не дан.

5.2. Темы письменных работ для проведения текущего контроля (эссе, рефераты, курсовые работы и др.)

Не предусмотрено.

5.3. Фонд оценочных средств для проведения промежуточной аттестации

Промежуточная аттестация заключается в проведении в конце семестра зачета (для обучающихся, не получивших зачет по результатам текущей успеваемости) по всему изученному курсу. Зачет проводится в устной форме по билетам. В билет входит 2 вопроса: 1 вопрос теоретического характера и 1 вопрос практико-ориентированного характера.

ВОПРОСЫ ТЕОРЕТИЧЕСКОГО ХАРАКТЕРА

1. Что такое народонаселение?
2. Что является предметом изучения географии населения как научной дисциплины?
3. Какие основные направления исследований в области географии населения вы знаете?
4. С какими научными дисциплинами наиболее тесно контактирует география населения?
5. Раскройте значение понятий «демография» и «демографические методы исследования».
6. Для чего необходимо изучать население?
7. Какие международные организации изучают население?
8. В чем заключался недостаток сведений о населении, получаемых в Античности и Средневековье?
9. Что является главными источниками данных о населении? В чем отличие первичных источников демографической информации от вторичных?
10. Когда и в связи с чем стали проводить переписи населения?

11. Что такое «перепись населения» в современном понимании этого слова?
12. В чем заключается принцип одномоментности при проведении переписей населения? Поясните на конкретном примере.
13. Как вы понимаете принцип самоопределения при проведении переписей населения? Поясните на примерах.
14. Что такое переписной лист и какие вопросы он содержит?
15. Что такое человеческая раса? Какими они бывают? Под воздействием каких факторов меняется расовый состав населения?
16. Какие признаки могут быть положены в основу определения этноса?
17. Охарактеризуйте лингвистическую классификацию народов Земли. Назовите наиболее крупные языковые семьи и относящиеся к ним народы.
18. Опишите содержание концепции этногенеза Л.Н. Гумилева.
19. Какие наиболее многочисленные этносы Земли вы знаете? Где они проживают?
20. Какие существуют основные формы расселения и чем обусловлено различие между ними?
21. Что такое урбанизация и каковы ее основные черты?
22. Как отличается уровень урбанизации по странам и регионам мира?
23. По каким критериям выделяют города? Как классифицировать города по плотности?
24. Что такое городская агломерация? По каким критериям она выделяется?
25. Что такое мегалополис и в чем его отличия от агломерации? Приведите примеры мегалополисов мира.
26. Что такое сельское поселение и на какие типы они подразделяются?
27. Как вы понимаете термин «миграция населения»? Какими показателями характеризуется этот процесс?
28. Сколько стадий включает миграционный процесс и что они собой представляют?
29. По каким признакам можно классифицировать миграции населения? Назовите как можно больше критериев.
30. В чем смысл понятия «демографическая политика»? С какими целями она проводится? Приведите примеры для разных стран и исторических периодов.

ВОПРОСЫ ПРАКТИКО-ОРИЕНТИРОВАННОГО ХАРАКТЕРА

1. Под воздействием каких факторов сформировалось в исторический период расселение населения России? Продемонстрируйте течение процессов на карте.
2. Что такое главная полоса расселения и чем она характеризуется? Покажите на карте.
3. Как изменяется плотность населения по регионам России? Где наблюдаются наибольшие и наименьшие ее показатели. Покажите на карте.
4. Какая часть населения России проживает в городской местности и какую часть из них занимает население крупных городов?
5. Сколько в России городов-миллионеров? Назовите их и покажите на карте.
6. Какие наиболее населенные территории и регионы страны вы знаете? Покажите на карте.
7. Каков удельный вес основных возрастных групп населения России? Как изменялись во времени эти показатели?
8. В каких регионах России наибольший и наименьший удельный вес населения моложе трудоспособного возраста? Покажите их на карте.
9. Какие регионы страны характеризуются наибольшими и наименьшими показателями доли лиц послетрудоспособного возраста? Покажите их на карте.
10. Как изменяется по территории России показатели среднего возраста населения? Как они рассчитываются?
11. Какова в настоящее время ожидаемая продолжительность жизни населения в России и как она изменялась на протяжении советского и постсоветского периодов существования страны?
12. Охарактеризуйте половые различия в показателях продолжительности жизни в России и ее отдельных регионах? Где наблюдаются наибольшие значения этих различий? В каких регионах страны картина заметно отличается от среднероссийской?
13. С чем связаны особенности конфигурации демографической пирамиды современной России? Какими событиями сформированы основные демографические волны?
14. К какому типу половозрастной пирамиды относятся пирамиды населения России по данным переписей 1897, 1970 и 2021 гг.?
15. Какие наиболее многочисленные народы России вы знаете? Назовите и покажите территории их расселения.
16. В каких регионах России русские составляют меньшую часть населения? Покажите на карте.
17. В каких регионах страны проживает большая часть татарского этноса?
18. Какие из проживающих в России кавказских народностей являются наиболее многочисленными? В каких регионах страны они проживают?
19. Какие из финно-угорских народов России вы знаете и где они проживают?
20. Как образовалась этническая группа российских немцев и где они проживают?

21. Какие коренные малочисленные народы Севера вы знаете? Где они проживают? Покажите на карте.
22. Какие из народов России являются, преимущественно, христианами православного вероисповедания?
23. В каких регионах России и среди каких этносов основным вероисповеданием является буддизм? Покажите на карте.
24. Среди каких народов России большинство верующих являются мусульманами? Покажите на карте, где они расселены.
25. Как изменялись показатели рождаемости в России за последние сто лет.
26. В каких регионах России наблюдается наибольшая и наименьшая смертность населения и почему? Покажите на карте.
27. Как изменяется по территории России коэффициент младенческой смертности и с чем это связано?
28. Какие наиболее крупные эмиграционные потоки из России в исторический период вы знаете? Приведите примеры.
29. В чем особенности внутренних миграций населения в советский период?
30. Какие регионы России имеют наибольшие темпы оттока населения, а какие имеют наибольший приток мигрантов? Покажите эти регионы на карте. Объясните причины.

КРИТЕРИИ ОЦЕНИВАНИЯ:

«Отлично» (зачтено): студентом дан полный, в логической последовательности развернутый ответ на поставленные вопросы, где он продемонстрировал знания предмета в полном объеме учебной программы, достаточно глубоко осмысливает дисциплину, самостоятельно, и исчерпывающе отвечает на дополнительные вопросы, приводит собственные примеры по проблематике поставленного вопроса, решил предложенные практические задания без ошибок.

«Хорошо» (зачтено): студентом дан развернутый ответ на поставленный вопрос, где студент демонстрирует знания, приобретенные на лекционных и семинарских занятиях, а также полученные посредством изучения обязательных учебных материалов по курсу, дает аргументированные ответы, приводит примеры, в ответе присутствует свободное владение монологической речью, логичность и последовательность ответа. Однако допускаются неточности в ответе. Решил предложенные практические задания с небольшими неточностями.

«Удовлетворительно» (зачтено): студентом дан ответ, свидетельствующий в основном о знании процессов изучаемой дисциплины, отличающийся недостаточной глубиной и полнотой раскрытия темы, знанием основных вопросов теории, слабо сформированными навыками анализа явлений, процессов, недостаточным умением давать аргументированные ответы и приводить примеры, недостаточно свободным владением монологической речью, логичностью и последовательностью ответа. Допускается несколько ошибок в содержании ответа и решении практических заданий.

«Неудовлетворительно» (не зачтено): студентом дан ответ, который содержит ряд серьезных неточностей, обнаруживающий незнание процессов изучаемой предметной области, отличающийся неглубоким раскрытием темы, незнанием основных вопросов теории, неумением давать аргументированные ответы. Выводы поверхностны. Решение практических заданий не выполнено. Студент не способен ответить на вопросы даже при дополнительных наводящих вопросах преподавателя.

6. Учебно-методическое и информационное обеспечение дисциплины

6.1. Рекомендуемая литература				
6.1.1. Основная литература				
	Авторы	Заглавие	Издательство, год	Эл. адрес
Л1.1	Елисеева И.И. - отв. ред.	СТАТИСТИКА 3-е изд., пер. и доп. Учебник для прикладного бакалавриата: Гриф УМО ВО	М.:Издательство Юрайт, 2018	https://biblio-online.ru/book/246D05EF-3D24-4BF3-A566-A17B97E5F940
Л1.2	Дудин М.Н., Лясников Н.В., Лезина М.Л.	СТАТИСТИКА. Учебник и практикум для академического бакалавриата: Гриф УМО ВО	М.:Издательство Юрайт, 2018	https://biblio-online.ru/book/B4A2058F-C6DD-40DD-AD92-9B8CE2BE60A7
6.1.2. Дополнительная литература				
	Авторы	Заглавие	Издательство, год	Эл. адрес

Л2.1	Под ред. Ковалева В.В.	ТЕОРИЯ СТАТИСТИКИ. Учебное пособие для бакалавров: Гриф УМО ВО	М.:Издательство Юрайт, 2019	https://biblio-online.ru/book/1CD6BBCF-0746-40C7-881C-515656C9503F
Л2.2	Бычкова С. Г.	СОЦИАЛЬНАЯ СТАТИСТИКА. Учебник для академического бакалавриата:	М.:Издательство Юрайт, 2019	https://biblio-online.ru/book/A132CE12-9496-4D80-AB43-2072C6B8D417
Л2.3	Дудин М.Н., Лясников Н.В., Лезина М.Л.	СОЦИАЛЬНО- ЭКОНОМИЧЕСКАЯ СТАТИСТИКА. Учебник и практикум для академического бакалавриата: Гриф УМО ВО	М.:Издательство Юрайт, 2018	https://biblio-online.ru/book/296D7C78-19A1-4D06-8192-0503FAC3ADA7

6.1.3. Дополнительные источники

	Авторы	Заглавие	Издательство, год	Эл. адрес
Л3.1	А. И. Демина, О. П. Мамченко, А. Г. Зиновьев	Статистика: учебник	Изд-во АлтГУ, 2014	http://elibrary.asu.ru/xmlui/handle/asu/1794
Л3.2	Е. В. Вологдин	Социальная статистика [Электронный ресурс]: учеб. пособие	АлтГУ, 2017	http://elibrary.asu.ru/handle/asu/4217

6.2. Перечень ресурсов информационно-телекоммуникационной сети "Интернет"

	Название	Эл. адрес
Э1	Единая межведомственная информационно-статистическая система (ЕМИСС)	https://www.fedstat.ru/
Э2	Федеральная служба государственной статистики России	https://rosstat.gov.ru/
Э3	Курс на образовательном портале	https://portal.edu.asu.ru/course/view.php?id=8102

6.3. Перечень программного обеспечения

Microsoft Windows7, №лицензии 60674416 (бессрочная)
Microsoft Office 2010 №лицензии 60674416 (бессрочная)
7-Zip
AcrobatReader

6.4. Перечень информационных справочных систем

Федеральная служба государственной статистики России <https://rosstat.gov.ru/>
Информационно справочная система СПС «КонсультантПлюс»: <http://www.consultant.ru/>
Электронная база данных «Scopus»: <http://www.scopus.com>
Электронная библиотечная система Алтайского государственного университета: <http://elibrary.asu.ru/>
Научная электронная библиотека eLIBRARY: <http://elibrary.ru>
<https://statanaliz.info/>
<http://statsoft.ru/>

7. Материально-техническое обеспечение дисциплины

Аудитория	Назначение	Оборудование
-----------	------------	--------------

Аудитория	Назначение	Оборудование
Учебная аудитория	для проведения занятий лекционного типа, занятий семинарского типа (лабораторных и(или) практических), групповых и индивидуальных консультаций, текущего контроля и промежуточной аттестации, курсового проектирования (выполнения курсовых работ), проведения практик	Стандартное оборудование (учебная мебель для обучающихся, рабочее место преподавателя, доска)
Учебная аудитория	для проведения занятий лекционного типа, занятий семинарского типа (лабораторных и(или) практических), групповых и индивидуальных консультаций, текущего контроля и промежуточной аттестации, курсового проектирования (выполнения курсовых работ), проведения практик	Стандартное оборудование (учебная мебель для обучающихся, рабочее место преподавателя, доска)
Помещение для самостоятельной работы	помещение для самостоятельной работы обучающихся	Компьютеры, ноутбуки с подключением к информационно-телекоммуникационной сети «Интернет», доступом в электронную информационно-образовательную среду АлтГУ

8. Методические указания для обучающихся по освоению дисциплины

8.1 Методические указания обучающимся к лекциям по дисциплине «Социально-экономическая статистика в географии»

В ходе лекционных занятий по дисциплине «Социально-экономическая статистика в географии» необходимо вести конспектирование учебного материала. Конспектирование лекций – сложный вид вузовской аудиторной работы, предполагающий интенсивную умственную деятельность студента. В процессе конспектирования не следует записывать дословно всю лекцию. Целесообразно вначале понять основную мысль, излагаемую лектором, а затем записать ее. Желательно запись осуществлять, оставляя поля, на которых позднее, при самостоятельной работе с конспектом, можно сделать дополнительные записи, отметить непонятные места.

Конспект лекции лучше подразделять на пункты, соблюдая красную строку. Этому в большой степени будут способствовать вопросы плана лекции, предложенные преподавателям. Следует обращать внимание на акценты, выводы, которые делает лектор, отмечая наиболее важные моменты в лекционном материале замечаниями «важно», «хорошо запомнить» и т.п. Можно делать это и с помощью разноцветных маркеров или ручек, подчеркивая термины и определения.

Целесообразно разработать собственную систему сокращений, аббревиатур и символов общераспространенных слов и выражений. Специфические термины и их сокращения преподавателем будут акцентированы преподавателем дополнительно.

Работа над конспектом лекции по дисциплине «Социально-экономическая статистика в географии» не заканчивается в лекционной аудитории, а продолжается студентом дома, при этом обучающийся повторно ознакамливается с содержанием лекционного материала, знакомится с рекомендованной литературой, особенно нормативно-правовыми актами и методиками государственной кадастровой оценки, делает себе пометки в тексте лекции, или продолжает конспект.

Работая над конспектом лекций, всегда необходимо использовать не только учебник, но и ту литературу, которую дополнительно рекомендовал лектор. Именно такая серьезная, кропотливая работа с лекционным материалом позволит глубоко овладеть теоретическим материалом.

8.2. Методические указания обучающимся при подготовке к семинарам, практическим занятиям

Планы семинарских занятий, их тематика, рекомендуемая литература, цель и задачи ее изучения сообщаются преподавателем на вводных занятиях или в методических указаниях по дисциплине.

Подготовка студентов к семинарскому занятию включает 2 этапа:

- 1) организационный;
- 2) закрепление и углубление теоретических знаний.

На первом этапе студент планирует свою самостоятельную работу, которая включает:

- уяснение задания на самостоятельную работу;
- подбор рекомендованной литературы;
- составление плана работы, в котором определяются основные пункты предстоящей подготовки.

Составление плана дисциплинирует и повышает организованность в работе.

Второй этап включает непосредственную подготовку студента к занятию. Начинать надо с изучения рекомендованной литературы. Необходимо помнить, что на лекции обычно рассматривается не весь материал, а только его часть. Остальная его часть восполняется в процессе самостоятельной работы. В связи с этим работа с рекомендованной литературой обязательна. Особое внимание при этом необходимо обратить на содержание основных положений и выводов, объяснение явлений и фактов, уяснение практического приложения рассматриваемых теоретических вопросов. В процессе этой работы студент должен стремиться понять и запомнить основные положения рассматриваемого материала, примеры, поясняющие его, а также разобраться в иллюстративном материале.

Заканчивать подготовку следует составлением плана (конспекта) по изучаемому материалу (вопросу). Это позволяет составить концентрированное, сжатое представление по изучаемым вопросам.

В процессе подготовки к занятиям рекомендуется взаимное обсуждение материала, во время которого закрепляются знания, а также приобретается практика в изложении и разъяснении полученных знаний, развивается речь.

При необходимости следует обращаться за консультациями к преподавателю. Идя на консультацию, необходимо хорошо продумать вопросы, которые требуют разъяснения.

На семинаре каждый его участник должен быть готовым к выступлению по всем поставленным в плане вопросам, проявлять максимальную активность при их рассмотрении. Выступление должно строиться свободно, убедительно и аргументировано. Преподаватель следит, чтобы выступление не сводилось к репродуктивному уровню (простому воспроизведению текста), не допускается и простое чтение конспекта. Необходимо, чтобы выступающий проявлял собственное отношение к тому, о чем он говорит, высказывал свое личное мнение, понимание, обосновывал его и мог сделать правильные выводы из сказанного. При этом студент может обращаться к записям конспекта и лекций, непосредственно к первоисточникам.

На семинаре студенты ведут конспект. Конспект – это систематизированное, логичное изложение материала источника. Различаются четыре типа конспектов:

- План-конспект – это развернутый детализированный план, в котором достаточно подробные записи приводятся по тем пунктам плана, которые нуждаются в пояснении.
- Текстуальный конспект – это воспроизведение наиболее важных положений и фактов источника.
- Свободный конспект – это четко и кратко сформулированные (изложенные) основные положения в результате глубокого осмысливания материала. В нем могут присутствовать выписки, цитаты, тезисы; часть материала может быть представлена планом.
- Тематический конспект – составляется на основе изучения ряда источников и дает более или менее исчерпывающий ответ по какой-то схеме (вопросу).

В заключение преподаватель, как руководитель семинара, подводит итоги семинара. Он может (выборочно) проверить конспекты студентов и, если потребуются, внести в них исправления и дополнения.

8.3. Методические указания обучающимся при подготовке к выполнению лабораторных практикумов

Лабораторные практикумы по дисциплине «Социально-экономическая статистика в географии» не предусмотрены.

8.4. Методические указания обучающимся при выполнении курсовых работ

Курсовые работы по дисциплине «Социально-экономическая статистика в географии» не предусмотрены.

8.5. Методические указания обучающимся для организации самостоятельной работы

Основной формой самостоятельной работы обучающихся является изучение конспекта лекций, их дополнение рекомендованной литературой, активное участие на семинарах и подготовка докладов и презентаций по основным проблемам дисциплины.

Основой самостоятельной работы студентов является работа с рекомендованной литературой. Список основной и дополнительной литературы по дисциплине приведен в РПД «Социально-экономическая статистика в географии».

Правила самостоятельной работы с литературой

- Составить перечень книг, с которыми Вам следует познакомиться;
- Перечень книг должен быть систематизированным (что необходимо для обязательного прочтения, что пригодится для написания рефератов, а что может расширить Вашу общую культуру и т.д.).
- Не пытайтесь читать быстро, вынужденное скорочтение не только не способствует качеству чтения, но и не приносит чувства удовлетворения, которое мы получаем, размышляя о прочитанном.

Подготовка рефератов направлена на развитие и закрепление у студентов навыков самостоятельного глубокого, творческого и всестороннего анализа научной, методической и другой литературы по актуальным проблемам дисциплины; на выработку навыков и умений грамотно и убедительно излагать материал, четко формулировать теоретические обобщения, выводы и практические рекомендации. Рефераты должны отвечать высоким квалификационным требованиям в отношении научности содержания и оформления.

Темы рефератов, как правило, посвящены рассмотрению одной проблемы. Объем реферата может быть от 12 до 15 страниц машинописного текста, отпечатанного через 1,5 интервала, а на компьютере через 1 интервал (список литературы и приложения в объем не входят).

Текстовая часть работы состоит из введения, основной части и заключения.

Во введении студент кратко обосновывает актуальность избранной темы реферата, раскрывает конкретные цели и задачи, которые он собирается решить в ходе своего небольшого исследования.

В основной части подробно раскрывается содержание вопроса (вопросов) темы.

В заключении кратко должны быть сформулированы полученные результаты исследования и даны выводы.

Кроме того, заключение может включать предложения автора, в том числе и по дальнейшему изучению заинтересовавшей его проблемы.

В список литературы (источников и литературы) студент включает только те документы, которые он использовал при написании реферата.

В приложении (приложения) к реферату могут выноситься таблицы, графики, схемы и другие вспомогательные материалы, на которые имеются ссылки в тексте реферата.

МИНОБРНАУКИ РОССИИ

федеральное государственное бюджетное образовательное учреждение высшего образования
«Алтайский государственный университет»

Страноведение и устойчивое развитие территорий

рабочая программа дисциплины

Закреплена за кафедрой	Кафедра экономической географии и картографии
Направление подготовки	05.03.02. География
Профиль	Аналитика, пространственное развитие и цифровые технологии в общественной географии
Форма обучения	Очная
Общая трудоемкость	3 ЗЕТ
Учебный план	05_03_02_География_Аналитика-2022

Часов по учебному плану	108	Виды контроля по семестрам	
в том числе:		зачеты:	8
аудиторные занятия	42		
самостоятельная работа	66		

Распределение часов по семестрам

Курс (семестр)	4 (8)		Итого	
	Неделя			
Вид занятий	УП	РПД	УП	РПД
Лекции	20	20	20	20
Практические	22	22	22	22
Сам. работа	66	66	66	66
Итого	108	108	108	108

Программу составил(и):

к.г.н., доцент кафедры экономической географии и картографии, Кротов А.В.; ассистент кафедры экономической географии и картографии, Волкова А.К.

Рецензент(ы):

к.г.н., доцент, Козырева Ю.В.

Рабочая программа дисциплины

Страноведение и устойчивое развитие территорий

разработана в соответствии с ФГОС:

Федеральный государственный образовательный стандарт высшего образования - бакалавриат по направлению подготовки 05.03.02 География (приказ Минобрнауки России от 07.08.2020 г. № 889)

составлена на основании учебного плана:

05.03.02 География

утвержденного учёным советом вуза от 27.04.2021 протокол № 6.

Рабочая программа одобрена на заседании кафедры

Кафедра экономической географии и картографии

Протокол от 08.06.2022 г. № 8

Срок действия программы: 2022-2023 уч. г.

Заведующий кафедрой

Крупочкин Е.П., к.г.н., доцент

Визирование РПД для исполнения в очередном учебном году

Рабочая программа пересмотрена, обсуждена и одобрена для исполнения в 2023-2024 учебном году на заседании кафедры

Кафедра экономической географии и картографии

Протокол от 08.06.2022 г. № 8

Заведующий кафедрой *Крупочкин Е.П., к.г.н., доцент*

1. Цели освоения дисциплины

1.1.	формирование у будущих специалистов прочных теоретических знаний, практических навыков позволяющих анализировать динамику развития стран в мире и использовать эти знания в научных, проектных, образовательных организациях, а также административных и предпринимательских структурах.
------	--

2. Место дисциплины в структуре ООП

Цикл (раздел) ООП: Б1.В.01.01

3. Компетенции обучающегося, формируемые в результате освоения дисциплины

ПК-3	Способен проводить предпроектные исследования и готовить данные для разработки проектной документации по территориальным объектам разного уровня
ПК-4	Способен проектировать и прогнозировать функционирование общественно-экономических территориальных структур

В результате освоения дисциплины обучающийся должен

3.1.	Знать:
3.1.1.	особенности развития стран мира, социально-экономическую дифференциацию стран и регионов, крупнейшие туристические районы мира, особенности их формирования и развития.
3.2.	Уметь:
3.2.1.	применять знания по странам мира к практическим задачам организации туристической деятельности, формировать «образ места», перейти от общих закономерностей к конкретике.
3.3.	Иметь навыки и (или) опыт деятельности (владеть):
3.3.1.	навыками поиска различной страноведческой информации в сети интернет, составления туристского маршрута в ближнее и дальнее зарубежье, сравнения преимуществ отдельных стран и регионов в экономическом и социальном развитии.

4. Структура и содержание дисциплины

Код занятия	Наименование разделов и тем	Вид занятия	Семестр	Часов	Компетенции	Литература
Раздел 1. Сущность страноведения и основные школы.						
1.1.	Краткая история страноведческой мысли. Функции современного страноведения. Крупнейшие зарубежные школы страноведения. Территориальная структура хозяйства в страноведении.	Лекции	8	2	ПК-4, ПК-3	Л1.1, Л2.1, Л1.2
1.2.	Крупнейшие зарубежные школы страноведения. Немецкая школа описательного государственоведения,	Практические	8	4	ПК-4, ПК-3	Л1.1, Л2.1, Л1.2

Код занятия	Наименование разделов и тем	Вид занятия	Семестр	Часов	Компетенции	Литература
	антропogeография Ф. Ратцеля. Французская школа географии человека (главный представитель – Поль Видаль де ла Блаш). Два основных принципа географии человека по Ж. Брюну.					
1.3.	Научные принципы страноведческой школы Московского университета. Хорологический подход, редуционизм. «Триединый подход» Э.Б. Алаева, экологический императив. Концепции географического детерминизма, индетерминизма, POSSIBILITY. Развитие гуманистического подхода в Московской школе.	Сам. работа	8	10	ПК-4, ПК-3	Л1.1, Л2.1, Л1.2
Раздел 2. Виды страноведения и научные подходы.						
2.1.	Сравнение и типология в страноведении. Физико-географическое страноведение. Физико-географическая страна, как предмет изучения в страноведении. Историко-культурное страноведение. Социально-экономическое страноведение. Этно-лингвистическое страноведение.	Лекции	8	6	ПК-4, ПК-3	Л1.1, Л2.1, Л1.2
2.2.	Цивилизационный подход в страноведении. Определение понятия цивилизация: цивилизационная концепция А. Тойнби, С. Хантингтона, взгляд Н.Я. Данилевского; теоретические проблемы цивилизационного подхода.	Практические	8	3	ПК-4, ПК-3	Л1.1, Л2.1, Л1.2
2.3.	Виды типологий в страноведении. Туристская классификация стран мира. Использование видов страноведения в целях международного туризма.	Сам. работа	8	10	ПК-4, ПК-3	Л1.1, Л2.1, Л1.2
Раздел 3. Туристское пространство и территория в страноведении.						
3.1.	Теории развития международного туризма.	Лекции	8	6	ПК-4, ПК-3	Л1.1, Л2.1, Л1.2

Код занятия	Наименование разделов и тем	Вид занятия	Семестр	Часов	Компетенции	Литература
	Туристская типология стран мира. Туристская классификация стран мира. Образ страны и комплексная страноведческая характеристика.					
3.2.	Туристско-рекреационные макрорегионы и регионы мира. Характеристика туристских регионов и субрегионов. Статистические данные туристских регионов.	Практические	8	3	ПК-4, ПК-3	Л1.1, Л2.1, Л1.2
3.3.	Пространство и территория в туристском страноведении.	Сам. работа	8	15	ПК-4, ПК-3	Л1.1, Л2.1, Л1.2
Раздел 4. Туристско-страноведческая характеристика стран Европы.						
4.1.	Туристско-страноведческая характеристика Финляндии, Швеции, Великобритании, Франции, Германии, Болгарии, Чехии, Польши, Греции, Италии, Испании.	Лекции	8	6	ПК-4, ПК-3	Л1.1, Л2.1, Л1.2
4.2.	Территориальная структура хозяйства в страноведении. Системный подход: система и структура. Структура хозяйства страны. Социальная структура хозяйства: соотношение укладов, субъекты хозяйствования. Отраслевая структура: функционально-отраслевая структура, собственно отраслевая. Ведущие элементы территориальной структуры.	Практические	8	3	ПК-4, ПК-3	Л1.1, Л2.1, Л1.2
4.3.	Географическое положение страны. Географическое положение и местоположение. Свойства географического положения. Промышленно-географическое, аграрно-географическое, транспортно-географическое, сбыто-географическое, демографическое положения.	Сам. работа	8	5	ПК-4, ПК-3	Л1.1, Л2.1, Л1.2
Раздел 5. Туристско-страноведческая характеристика стран Азии и Африки.						

Код занятия	Наименование разделов и тем	Вид занятия	Семестр	Часов	Компетенции	Литература
5.1.	Туристско-страноведческая характеристика Турции, Китая, Японии, Индонезии, Таиланда, Вьетнама, Индии, Египта, Туниса, ЮАР.	Практические	8	4	ПК-4, ПК-3	Л1.1, Л2.1, Л1.2
5.2.	Географическое положение страны. Географическое положение и местоположение. Свойства географического положения. Промышленно-географическое, аграрно-географическое, транспортно-географическое, сбыто-географическое, демографическое положения.	Сам. работа	8	15	ПК-4, ПК-3	Л1.1, Л2.1, Л1.2
Раздел 6. Туристско-страноведческая характеристика стран Америки						
6.1.	Туристско-страноведческая характеристика Канады, Мексики, США, Аргентины, Бразилии.	Практические	8	5	ПК-4, ПК-3	Л1.1, Л2.1, Л1.2
6.2.	Географическое положение страны. Географическое положение и местоположение. Свойства географического положения. Промышленно-географическое, аграрно-географическое, транспортно-географическое, сбыто-географическое, демографическое положения.	Сам. работа	8	11	ПК-4, ПК-3	Л1.1, Л2.1, Л1.2

5. Фонд оценочных средств

5.1. Контрольные вопросы и задания для проведения текущего контроля и промежуточной аттестации по итогам освоения дисциплины
Фонд оценочных средств приведен в приложении к рабочей программе дисциплины.
5.2. Темы письменных работ для проведения текущего контроля (эссе, рефераты, курсовые работы и др.)
5.3. Фонд оценочных средств для проведения промежуточной аттестации
Приложения

6. Учебно-методическое и информационное обеспечение дисциплины

6.1. Рекомендуемая литература				
6.1.1. Основная литература				
	Авторы	Заглавие	Издательство, год	Эл. адрес
Л1.1	А. В. Торкунова, А. В. Мальгина	Современные международные отношения: учеб. для вузов	М. : Аспект Пресс, 2014	
Л1.2	В.Ю. Воскресенский	Международный туризм: учебное пособие	М.: Юнити-Дана, 2015	http://biblioclub.ru/index.php?page=book&id=114800
6.1.2. Дополнительная литература				
	Авторы	Заглавие	Издательство, год	Эл. адрес
Л2.1	Д.А. Матеев	Страны и регионы мира: учебное пособие	Новосибирск : НГТУ, 2011	http://biblioclub.ru/index.php?page=book&id=229132
6.2. Перечень ресурсов информационно-телекоммуникационной сети "Интернет"				
	Название		Эл. адрес	
Э1	Консультант Плюс		http://www.consultant.ru	
Э2	Гарант		http://ivo.garant.ru/	
Э3	Курс в Moodle «Страноведение и международный туризм»		https://portal.edu.asu.ru/course/view.php?id=3678	
6.3. Перечень программного обеспечения				
Microsoft Windows7, №лицензии 60674416 (бессрочная) Microsoft Office 2010 №лицензии 60674416 (бессрочная) 7-Zip AcrobatReader				
6.4. Перечень информационных справочных систем				
Электронная база данных «Scopus» (http://www.scopus.com) Электронная библиотечная система Алтайского государственного университета (http://elibrary.asu.ru/) Научная электронная библиотека eLibrary (http://elibrary)				

7. Материально-техническое обеспечение дисциплины

Аудитория	Назначение	Оборудование
Учебная аудитория	для проведения занятий лекционного типа, занятий семинарского типа (лабораторных и(или) практических), групповых и индивидуальных консультаций, текущего контроля и промежуточной аттестации, курсового проектирования (выполнения	Стандартное оборудование (учебная мебель для обучающихся, рабочее место преподавателя, доска)

Аудитория	Назначение	Оборудование
	курсовых работ), проведения практик	
Помещение для самостоятельной работы	помещение для самостоятельной работы обучающихся	Компьютеры, ноутбуки с подключением к информационно-телекоммуникационной сети «Интернет», доступом в электронную информационно-образовательную среду АлтГУ

8. Методические указания для обучающихся по освоению дисциплины

8.1 Методические указания обучающимся к лекциям по дисциплине «Страноведение и устойчивое развитие территорий»

В ходе лекционных занятий по дисциплине «Страноведение и международный туризм» необходимо вести конспектирование учебного материала. Конспектирование лекций – сложный вид вузовской аудиторной работы, предполагающий интенсивную умственную деятельность студента.

В процессе конспектирования не следует записывать дословно всю лекцию. Целесообразно вначале понять основную мысль, излагаемую лектором, а затем записать ее. Желательно запись осуществлять, оставляя поля, на которых позднее, при самостоятельной работе с конспектом, можно сделать дополнительные записи, отметить непонятные места.

Конспект лекции лучше подразделять на пункты, соблюдая красную строку. Этому в большой степени будут способствовать вопросы плана лекции, предложенные преподавателям. Следует обращать внимание на акценты, выводы, которые делает лектор, отмечая наиболее важные моменты в лекционном материале замечаниями «важно», «хорошо запомнить» и т.п. Можно делать это и с помощью разноцветных маркеров или ручек, подчеркивая термины и определения.

Целесообразно разработать собственную систему сокращений, аббревиатур и символов общераспространенных слов и выражений. Специфичные термины и их сокращения преподавателем будут акцентированы преподавателем дополнительно.

Работа над конспектом лекции по дисциплине «Страноведение и международный туризм» не заканчивается в лекционной аудитории, а продолжается студентом дома, при этом обучающийся повторно ознакамливается с содержанием лекционного материала, знакомится с рекомендованной литературой, особенно нормативно-правовыми актами и методиками государственной кадастровой оценки, делает себе пометки в тексте лекции, или продолжает конспект.

Работая над конспектом лекций, всегда необходимо использовать не только учебник, но и ту литературу, которую дополнительно рекомендовал лектор. Именно такая серьезная, кропотливая работа с лекционным материалом позволит глубоко овладеть теоретическим материалом.

8.2. Методические указания обучающимся при подготовке к семинарам, практическим занятиям

Планы семинарских занятий, их тематика, рекомендуемая литература, цель и задачи ее изучения сообщаются преподавателем на вводных занятиях или в методических указаниях по дисциплине.

Подготовка студентов к семинарскому занятию включает 2 этапа:

- 1) организационный;
- 2) закрепление и углубление теоретических знаний.

На первом этапе студент планирует свою самостоятельную работу, которая включает:

- уяснение задания на самостоятельную работу;
- подбор рекомендованной литературы;
- составление плана работы, в котором определяются основные пункты предстоящей подготовки.

Составление плана дисциплинирует и повышает организованность в работе.

Второй этап включает непосредственную подготовку студента к занятию. Начинать надо с изучения рекомендованной литературы. Необходимо помнить, что на лекции обычно рассматривается не весь материал, а только его часть. Остальная его часть восполняется в процессе самостоятельной работы. В связи с этим работа с рекомендованной литературой обязательна. Особое внимание при этом необходимо обратить на содержание основных положений и выводов, объяснение явлений и фактов, уяснение практического приложения рассматриваемых теоретических вопросов. В процессе этой работы студент должен стремиться понять и запомнить основные положения рассматриваемого материала, примеры, поясняющие его, а также разобраться в иллюстративном материале.

Заканчивать подготовку следует составлением плана (конспекта) по изучаемому материалу (вопросу). Это позволяет составить концентрированное, сжатое представление по изучаемым вопросам.

В процессе подготовки к занятиям рекомендуется взаимное обсуждение материала, во время которого закрепляются знания, а также приобретается практика в изложении и разъяснении полученных знаний, развивается речь.

При необходимости следует обращаться за консультацией к преподавателю. Идя на консультацию, необходимо хорошо продумать вопросы, которые требуют разъяснения.

На семинаре каждый его участник должен быть готовым к выступлению по всем поставленным в плане вопросам, проявлять максимальную активность при их рассмотрении. Выступление должно строиться свободно, убедительно и аргументировано. Преподаватель следит, чтобы выступление не сводилось к репродуктивному уровню (простому воспроизведению текста), не допускается и простое чтение конспекта. Необходимо, чтобы выступающий проявлял собственное отношение к тому, о чем он говорит, высказывал свое личное мнение, понимание, обосновывал его и мог сделать правильные выводы из сказанного. При этом студент может обращаться к записям конспекта и лекций, непосредственно к первоисточникам. На семинаре студенты ведут конспект. Конспект – это систематизированное, логичное изложение материала источника. Различаются четыре типа конспектов:

- План-конспект – это развернутый детализированный план, в котором достаточно подробные записи приводятся по тем пунктам плана, которые нуждаются в пояснении.
- Текстуальный конспект – это воспроизведение наиболее важных положений и фактов источника.
- Свободный конспект – это четко и кратко сформулированные (изложенные) основные положения в результате глубокого осмысливания материала. В нем могут присутствовать выписки, цитаты, тезисы; часть материала может быть представлена планом.
- Тематический конспект – составляется на основе изучения ряда источников и дает более или менее исчерпывающий ответ по какой-то схеме (вопросу).

В заключение преподаватель, как руководитель семинара, подводит итоги семинара. Он может (выборочно) проверить конспекты студентов и, если потребуется, внести в них исправления и дополнения.

8.3. Методические указания обучающимся при подготовке к выполнению лабораторных практикумов

Лабораторные практикумы по дисциплине Страноведение и устойчивое развитие территорий не предусмотрены.

8.4. Методические указания обучающимся при выполнении курсовых работ

Курсовые работы по дисциплине Страноведение и устойчивое развитие территорий не предусмотрены.

8.5. Методические указания обучающимся для организации самостоятельной работы

Основной формой самостоятельной работы обучающихся является изучение конспекта лекций, их дополнение рекомендованной литературой, активное участие на семинарах и подготовка докладов и презентаций по основным проблемам дисциплины.

Основной самостоятельной работы студентов является работа с рекомендованной литературой. Список основной и дополнительной литературы под дисциплине приведен в РПД Страноведение и устойчивое развитие территорий

Правила самостоятельной работы с литературой

- Составить перечень книг, с которыми Вам следует познакомиться;
- Перечень книг должен быть систематизированным (что необходимо для обязательного прочтения, что пригодится для написания рефератов, а что может расширить Вашу общую культуру и т.д.).
- Не пытайтесь читать быстро, вынужденное скорочтение не только не способствует качеству чтения, но и не приносит чувства удовлетворения, которое мы получаем, размышляя о прочитанном.

Подготовка рефератов направлена на развитие и закрепление у студентов навыков самостоятельного глубокого, творческого и всестороннего анализа научной, методической и другой литературы по актуальным проблемам дисциплины; на выработку навыков и умений грамотно и убедительно излагать материал, четко формулировать теоретические обобщения, выводы и практические рекомендации. Рефераты должны отвечать высоким квалификационным требованиям в отношении научности содержания и оформления.

Темы рефератов, как правило, посвящены рассмотрению одной проблемы. Объем реферата может быть от 12 до 15 страниц машинописного текста, отпечатанного через 1,5 интервала, а на компьютере через 1 интервал (список литературы и приложения в объем не входят).

Текстовая часть работы состоит из введения, основной части и заключения.

Во введении студент кратко обосновывает актуальность избранной темы реферата, раскрывает конкретные цели и задачи, которые он собирается решить в ходе своего небольшого исследования.

В основной части подробно раскрывается содержание вопроса (вопросов) темы.
В заключении кратко должны быть сформулированы полученные результаты исследования и даны выводы.
Кроме того, заключение может включать предложения автора, в том числе и по дальнейшему изучению заинтересовавшей его проблемы.
В список литературы (источников и литературы) студент включает только те документы, которые он использовал при написании реферата.
В приложении (приложения) к реферату могут выноситься таблицы, графики, схемы и другие вспомогательные материалы, на которые имеются ссылки в тексте реферата.

МИНОБРНАУКИ РОССИИ

федеральное государственное бюджетное образовательное учреждение высшего образования
«Алтайский государственный университет»

Геомаркетинг и анализ третичного сектора территорий рабочая программа дисциплины

Закреплена за кафедрой	Кафедра экономической географии и картографии
Направление подготовки	05.03.02. География
Профиль	Аналитика, пространственное развитие и цифровые технологии в общественной географии
Форма обучения	Очная
Общая трудоемкость	3 ЗЕТ
Учебный план	05_03_02_География_Аналитика-2022

Часов по учебному плану	108	Виды контроля по семестрам	
в том числе:		экзамены:	8
аудиторные занятия	42		
самостоятельная работа	39		
контроль	27		

Распределение часов по семестрам

Курс (семестр)	4 (8)		Итого	
	Неделя			
Неделя	16,5			
Вид занятий	УП	РПД	УП	РПД
Лекции	20	20	20	20
Практические	22	22	22	22
Сам. работа	39	39	39	39
Часы на контроль	27	27	27	27
Итого	108	108	108	108

Программу составил(и):

к.г.н., доцент кафедры экономической географии и картографии, Кротов А.В.; преподаватель кафедры экономической географии и картографии, Волкова А.К.

Рецензент(ы):

к.г.н., доцент, Козырева Ю.В.

Рабочая программа дисциплины

Геомаркетинг и анализ третичного сектора территорий

разработана в соответствии с ФГОС:

Федеральный государственный образовательный стандарт высшего образования - бакалавриат по направлению подготовки 05.03.02 География (приказ Минобрнауки России от 07.08.2020 г. № 889)

составлена на основании учебного плана:

05.03.02 География

утвержденного учёным советом вуза от 27.04.2021 протокол № 6.

Рабочая программа одобрена на заседании кафедры

Кафедра экономической географии и картографии

Протокол от 08.06.2022 г. № 8

Срок действия программы: 2022-2023 уч. г.

Заведующий кафедрой

Крупочкин Е.П., к.г.н., доцент

Визирование РПД для исполнения в очередном учебном году

Рабочая программа пересмотрена, обсуждена и одобрена для исполнения в 2023-2024 учебном году на заседании кафедры

Кафедра экономической географии и картографии

Протокол от 08.06.2022 г. № 8

Заведующий кафедрой *Крупочкин Е.П., к.г.н., доцент*

1. Цели освоения дисциплины

1.1.	формирование у студентов теоретических знаний о сфере обслуживания, территориальных особенностях ее развития и географических подходах к ее изучению
------	--

2. Место дисциплины в структуре ООП

Цикл (раздел) ООП: Б1.В.01.02

3. Компетенции обучающегося, формируемые в результате освоения дисциплины

ПК-3	Способен проводить предпроектные исследования и готовить данные для разработки проектной документации по территориальным объектам разного уровня
ПК-4	Способен проектировать и прогнозировать функционирование общественно-экономических территориальных структур
ПК-5	Способен разрабатывать проектную и рабочую техническую документацию в соответствии с действующими нормативными документами, приемами и принципами территориального планирования и проектирования

В результате освоения дисциплины обучающийся должен

3.1.	Знать:
3.1.1.	территориальные закономерности развития сферы обслуживания; методы изучения географии сферы обслуживания
3.2.	Уметь:
3.2.1.	определять принципы и проблемы функционирования отраслей сферы обслуживания; проводить территориальный анализа развития сферы обслуживания
3.3.	Иметь навыки и (или) опыт деятельности (владеть):
3.3.1.	проблемным подходом при анализе развития отраслей сферы обслуживания; навыком территориального планирования предприятий отраслей сферы обслуживания

4. Структура и содержание дисциплины


Код занятия	Наименование разделов и тем	Вид занятия	Семестр	Часов	Компетенции	Литература
Раздел 1. Раздел 1. Территориальная организация сферы обслуживания						
1.1.	Вводная тема по географии сферы обслуживания	Лекции	8	2	ПК-4, ПК-3, ПК-5	Л2.1, Л2.2, Л1.1
1.2.	Показатели, характеризующие развитие сферы услуг	Практические	8	2	ПК-4, ПК-3, ПК-5	Л2.1, Л2.2, Л1.1
1.3.	История развития сферы услуг в России и мире. Современные тенденции	Лекции	8	2	ПК-4, ПК-3, ПК-5	Л2.1, Л2.2, Л1.1
1.4.	Инфраструктура сферы обслуживания	Практические	8	2	ПК-4, ПК-3, ПК-5	Л2.1, Л2.2, Л1.1

Код занятия	Наименование разделов и тем	Вид занятия	Семестр	Часов	Компетенции	Литература
1.5.	Критерии и показатели эффективности территориальной организации обслуживания населения	Лекции	8	2	ПК-4, ПК-3, ПК-5	Л2.1, Л2.2, Л1.1
1.6.	Методика оценки эффективности территориальной организации обслуживания населения	Практические	8	2	ПК-4, ПК-3, ПК-5	Л2.1, Л2.2, Л1.1
1.7.	Территориальные системы обслуживания населения	Лекции	8	2	ПК-4, ПК-3, ПК-5	Л2.1, Л2.2, Л1.1
1.8.	Территориальная организация сферы обслуживания г. Барнаула	Практические	8	2	ПК-4, ПК-3, ПК-5	Л2.1, Л2.2, Л1.1
1.9.	Территориальная организация сферы обслуживания	Сам. работа	8	19	ПК-4, ПК-3, ПК-5	Л2.1, Л2.2, Л1.1
Раздел 2. Раздел 2. География отраслей сферы обслуживания						
2.1.	Мировая торговля услугами	Лекции	8	2	ПК-4, ПК-3, ПК-5	Л2.1, Л2.2, Л1.1
2.2.	География культуры и искусства	Практические	8	2	ПК-4, ПК-3, ПК-5	Л2.1, Л2.2, Л1.1
2.3.	География услуг связи	Лекции	8	4	ПК-4, ПК-3, ПК-5	Л2.1, Л2.2, Л1.1
2.4.	Территориальная доступность услуг связи в Алтайском регионе	Практические	8	4	ПК-4, ПК-3, ПК-5	Л2.1, Л2.2, Л1.1
2.5.	География туристских услуг	Лекции	8	2	ПК-4, ПК-3, ПК-5	Л2.1, Л2.2, Л1.1
2.6.	Анализ туристских потоков	Практические	8	4	ПК-4, ПК-3, ПК-5	Л2.1, Л2.2, Л1.1
2.7.	География бытовых и коммунальных услуг	Лекции	8	2	ПК-4, ПК-3, ПК-5	Л2.1, Л2.2, Л1.1
2.8.	Анализ сферы бытовых услуг в регионах России	Практические	8	2	ПК-4, ПК-3, ПК-5	Л2.1, Л2.2, Л1.1
2.9.	География финансовых услуг	Лекции	8	2	ПК-4, ПК-3, ПК-5	Л2.1, Л2.2, Л1.1
2.10.	Анализ объема платных услуг по регионам России	Практические	8	2	ПК-4, ПК-3, ПК-5	Л2.1, Л2.2, Л1.1
2.11.	География отраслей сферы обслуживания	Сам. работа	8	20	ПК-4, ПК-3, ПК-5	Л2.1, Л2.2, Л1.1

5. Фонд оценочных средств

5.1. Контрольные вопросы и задания для проведения текущего контроля и промежуточной аттестации по итогам освоения дисциплины

Фонд оценочных средств приведен в приложении к рабочей программе дисциплины.

5.2. Темы письменных работ для проведения текущего контроля (эссе, рефераты, курсовые работы и др.)
5.3. Фонд оценочных средств для проведения промежуточной аттестации
Приложения
Приложение 1.  Б1.В.ДВ.2.3.11 ФОС География сферы обслуживания География-23.docx

6. Учебно-методическое и информационное обеспечение дисциплины

6.1. Рекомендуемая литература				
6.1.1. Основная литература				
	Авторы	Заглавие	Издательство, год	Эл. адрес
Л1.1	И. А. Родионова	Экономическая и социальная география мира в 2 ч. Часть 2: учебник	М.: Издательство Юрайт, 2018	https://biblio-online.ru/book/A48D323E-73F9-4BFB-911F-69E048F48156
6.1.2. Дополнительная литература				
	Авторы	Заглавие	Издательство, год	Эл. адрес
Л2.1	Максаковский В.П.	Географическая картина мира: в 2 кн.Кн. 2: Региональная характеристика мира.:	М.: Дрофа, 2005	
Л2.2	Праздников Н.Н.	Сервисная деятельность: учебное пособие	АлтГУ, 2014	http://elibrary.asu.ru/xmlui/handle/asu/2177
6.2. Перечень ресурсов информационно-телекоммуникационной сети "Интернет"				
	Название	Эл. адрес		
Э1	Научная электронная библиотека	http://elibrary.ru/		
Э2	Справочное пособие «Россия в цифрах и картах»	http://www.sci.aha.ru/map/rus/index.htm		
Э3	Справочное пособие «Страны мира в цифрах и картах»	http://www.sci.aha.ru/map/world/index.htm		
Э4	Курс в Moodle	https://portal.edu.asu.ru/course/view.php?id=10150		
6.3. Перечень программного обеспечения				
6.3.1.1 Microsoft Windows7, №лицензии 60674416 (бессрочная)				
6.3.1.2 Microsoft Office 2010 №лицензии 60674416 (бессрочная)				
7-Zip				
AcrobatReader				
6.4. Перечень информационных справочных систем				

Электронная база данных «Scopus» (<http://www.scopus.com>)
 Электронная библиотечная система Алтайского государственного университета (<http://elibrary.asu.ru/>)
 Научная электронная библиотека elibrary (<http://elibrary>)
 Справочное пособие «Россия в цифрах и картах» (<http://www.sci.aha.ru/map/rus/index.htm>)
 Справочное пособие «Страны мира в цифрах и картах» (<http://www.sci.aha.ru/map/world/index.htm>)

7. Материально-техническое обеспечение дисциплины

Аудитория	Назначение	Оборудование
Учебная аудитория	для проведения занятий лекционного типа, занятий семинарского типа (лабораторных и(или) практических), групповых и индивидуальных консультаций, текущего контроля и промежуточной аттестации, курсового проектирования (выполнения курсовых работ), проведения практик	Стандартное оборудование (учебная мебель для обучающихся, рабочее место преподавателя, доска)
Помещение для самостоятельной работы	помещение для самостоятельной работы обучающихся	Компьютеры, ноутбуки с подключением к информационно-телекоммуникационной сети «Интернет», доступом в электронную информационно-образовательную среду АлтГУ
Учебная аудитория	для проведения занятий лекционного типа, занятий семинарского типа (лабораторных и(или) практических), групповых и индивидуальных консультаций, текущего контроля и промежуточной аттестации, курсового проектирования (выполнения курсовых работ), проведения практик	Стандартное оборудование (учебная мебель для обучающихся, рабочее место преподавателя, доска, мультимедийное оборудование стационарное или переносное)

8. Методические указания для обучающихся по освоению дисциплины

8.1 Методические указания обучающимся к лекциям по дисциплине «Геомаркетинг и анализ третичного сектора территорий»

В ходе лекционных занятий по дисциплине «Геомаркетинг и анализ третичного сектора территорий» необходимо вести конспектирование учебного материала. Конспектирование лекций – сложный вид вузовской аудиторной работы, предполагающий интенсивную умственную деятельность студента.

В процессе конспектирования не следует записывать дословно всю лекцию. Целесообразно вначале понять основную мысль, излагаемую лектором, а затем записать ее. Желательно запись осуществлять, оставляя поля, на которых позднее, при самостоятельной работе с конспектом, можно сделать дополнительные записи, отметить непонятные места.

Конспект лекции лучше подразделять на пункты, соблюдая красную строку. Этому в большой степени будут способствовать вопросы плана лекции, предложенные преподавателям. Следует обращать внимание на акценты, выводы, которые делает лектор, отмечая наиболее важные моменты в лекционном материале замечаниями «важно», «хорошо запомнить» и т.п. Можно делать это и с помощью разноцветных маркеров или ручек, подчеркивая термины и определения.

Целесообразно разработать собственную систему сокращений, аббревиатур и символов общераспространенных слов и выражений. Специфичные термины и их сокращения преподавателем будут акцентированы преподавателем дополнительно.

Работа над конспектом лекции по дисциплине «География сферы обслуживания» не заканчивается в лекционной аудитории, а продолжается студентом дома, при этом обучающийся повторно осваивается с содержанием лекционного материала, знакомится с рекомендованной литературой, особенно нормативно-правовыми актами и методиками государственной кадастровой оценки, делает себе пометки в тексте лекции, или продолжает конспект.

Работая над конспектом лекций, всегда необходимо использовать не только учебник, но и ту литературу, которую дополнительно рекомендовал лектор. Именно такая серьезная, кропотливая работа с лекционным материалом позволит глубоко овладеть теоретическим материалом.

8.2. Методические указания обучающимся при подготовке к семинарам, практическим занятиям

Планы семинарских занятий, их тематика, рекомендуемая литература, цель и задачи ее изучения сообщаются преподавателем на вводных занятиях или в методических указаниях по дисциплине.

Подготовка студентов к семинарскому занятию включает 2 этапа:

- 1) организационный;
- 2) закрепление и углубление теоретических знаний.

На первом этапе студент планирует свою самостоятельную работу, которая включает:

- уяснение задания на самостоятельную работу;
- подбор рекомендованной литературы;
- составление плана работы, в котором определяются основные пункты предстоящей подготовки.

Составление плана дисциплинирует и повышает организованность в работе.

Второй этап включает непосредственную подготовку студента к занятию. Начинать надо с изучения рекомендованной литературы. Необходимо помнить, что на лекции обычно рассматривается не весь материал, а только его часть. Остальная его часть восполняется в процессе самостоятельной работы. В связи с этим работа с рекомендованной литературой обязательна. Особое внимание при этом необходимо обратить на содержание основных положений и выводов, объяснение явлений и фактов, уяснение практического приложения рассматриваемых теоретических вопросов. В процессе этой работы студент должен стремиться понять и запомнить основные положения рассматриваемого материала, примеры, поясняющие его, а также разобраться в иллюстративном материале.

Заканчивать подготовку следует составлением плана (конспекта) по изучаемому материалу (вопросу). Это позволяет составить концентрированное, сжатое представление по изучаемым вопросам.

В процессе подготовки к занятиям рекомендуется взаимное обсуждение материала, во время которого закрепляются знания, а также приобретает практика в изложении и разъяснении полученных знаний, развивается речь.

При необходимости следует обращаться за консультацией к преподавателю. Идя на консультацию, необходимо хорошо продумать вопросы, которые требуют разъяснения.

На семинаре каждый его участник должен быть готовым к выступлению по всем поставленным в плане вопросам, проявлять максимальную активность при их рассмотрении. Выступление должно строиться свободно, убедительно и аргументировано. Преподаватель следит, чтобы выступление не сводилось к репродуктивному уровню (простому воспроизведению текста), не допускается и простое чтение конспекта. Необходимо, чтобы выступающий проявлял собственное отношение к тому, о чем он говорит, высказывал свое личное мнение, понимание, обосновывал его и мог сделать правильные выводы из сказанного. При этом студент может обращаться к записям конспекта и лекций, непосредственно к первоисточникам.

На семинаре студенты ведут конспект. Конспект – это систематизированное, логичное изложение материала источника. Различаются четыре типа конспектов:

- План-конспект – это развернутый детализированный план, в котором достаточно подробные записи приводятся по тем пунктам плана, которые нуждаются в пояснении.
- Текстуральный конспект – это воспроизведение наиболее важных положений и фактов источника.
- Свободный конспект – это четко и кратко сформулированные (изложенные) основные положения в результате глубокого осмысливания материала. В нем могут присутствовать выписки, цитаты, тезисы; часть материала может быть представлена планом.
- Тематический конспект – составляется на основе изучения ряда источников и дает более или менее исчерпывающий ответ по какой-то схеме (вопросу).

В заключение преподаватель, как руководитель семинара, подводит итоги семинара. Он может (выборочно) проверить конспекты студентов и, если потребуется, внести в них исправления и дополнения.

8.3. Методические указания обучающимся при подготовке к выполнению лабораторных практикумов

Лабораторные практикумы по дисциплине «Геомаркетинг и анализ третичного сектора территорий» не предусмотрены.

8.4. Методические указания обучающимся при выполнении курсовых работ

Курсовые работы по дисциплине «Геомаркетинг и анализ третичного сектора территорий» не предусмотрены.

8.5. Методические указания обучающимся для организации самостоятельной работы

Основной формой самостоятельной работы обучающихся является изучение конспекта лекций, их

дополнение рекомендованной литературой, активное участие на семинарах и подготовка докладов и презентаций по основным проблемам дисциплины.

Основой самостоятельной работы студентов является работа с рекомендованной литературой. Список основной и дополнительной литературы под дисциплине приведен в РПД «Геомаркетинг и анализ третичного сектора территорий».

Правила самостоятельной работы с литературой

- Составить перечень книг, с которыми Вам следует познакомиться;
- Перечень книг должен быть систематизированным (что необходимо для обязательного прочтения, что пригодится для написания рефератов, а что может расширить Вашу общую культуру и т.д.).
- Не пытайтесь читать быстро, вынужденное скорочтение не только не способствует качеству чтения, но и не приносит чувства удовлетворения, которое мы получаем, размышляя о прочитанном.

Подготовка рефератов направлена на развитие и закрепление у студентов навыков самостоятельного глубокого, творческого и всестороннего анализа научной, методической и другой литературы по актуальным проблемам дисциплины; на выработку навыков и умений грамотно и убедительно излагать материал, четко формулировать теоретические обобщения, выводы и практические рекомендации.

Рефераты должны отвечать высоким квалификационным требованиям в отношении научности содержания и оформления.

Темы рефератов, как правило, посвящены рассмотрению одной проблемы. Объем реферата может быть от 12 до 15 страниц машинописного текста, отпечатанного через 1,5 интервала, а на компьютере через 1 интервал (список литературы и приложения в объем не входят).

Текстовая часть работы состоит из введения, основной части и заключения.

Во введении студент кратко обосновывает актуальность избранной темы реферата, раскрывает конкретные цели и задачи, которые он собирается решить в ходе своего небольшого исследования.

В основной части подробно раскрывается содержание вопроса (вопросов) темы.

В заключении кратко должны быть сформулированы полученные результаты исследования и даны выводы.

Кроме того, заключение может включать предложения автора, в том числе и по дальнейшему изучению заинтересовавшей его проблемы.

В список литературы (источников и литературы) студент включает только те документы, которые он использовал при написании реферата.

В приложении (приложения) к реферату могут выноситься таблицы, графики, схемы и другие вспомогательные материалы, на которые имеются ссылки в тексте реферата.

МИНОБРНАУКИ РОССИИ

федеральное государственное бюджетное образовательное учреждение высшего образования
«Алтайский государственный университет»

Дистанционное зондирование с основами БПЛА-съемки

рабочая программа дисциплины

Закреплена за кафедрой	Кафедра экономической географии и картографии
Направление подготовки	05.03.02. География
Профиль	Аналитика, пространственное развитие и цифровые технологии в общественной географии
Форма обучения	Очная
Общая трудоемкость	4 ЗЕТ
Учебный план	05_03_02_География_Аналитика-2022

Часов по учебному плану	144	Виды контроля по семестрам	
в том числе:		зачеты:	6
аудиторные занятия	56		
самостоятельная работа	88		

Распределение часов по семестрам

Курс (семестр)	3 (6)		Итого	
	Неделя			
Вид занятий	УП	РПД	УП	РПД
Лекции	12	12	12	12
Лабораторные	44	44	44	44
Сам. работа	88	88	88	88
Итого	144	144	144	144

Программу составил(и):

к.г.н., зав. кафедрой экономической географии и картографии , Крупочкин Е.П.

Рецензент(ы):

к.г.н., доцент, Козырева Ю.В.

Рабочая программа дисциплины

Дистанционное зондирование с основами БПЛА-съёмки

разработана в соответствии с ФГОС:

Федеральный государственный образовательный стандарт высшего образования - бакалавриат по направлению подготовки 05.03.02 География (приказ Минобрнауки России от 07.08.2020 г. № 889)

составлена на основании учебного плана:

05.03.02 География

утвержденного учёным советом вуза от 27.04.2021 протокол № 6.

Рабочая программа одобрена на заседании кафедры

Кафедра экономической географии и картографии

Протокол от 08.06.2022 г. № 8

Срок действия программы: 2022-2023 уч. г.

Заведующий кафедрой

Крупочкин Е.П., к.г.н., доцент

Визирование РПД для исполнения в очередном учебном году

Рабочая программа пересмотрена, обсуждена и одобрена для исполнения в 2023-2024 учебном году на заседании кафедры

Кафедра экономической географии и картографии

Протокол от 08.06.2022 г. № 8

Заведующий кафедрой *Крупочкин Е.П., к.г.н., доцент*

1. Цели освоения дисциплины

1.1.	формирование у будущих специалистов знаний, умений и навыков использования дистанционных и фотограмметрических методов для решения научно-практических задач при разработке и реализации схем территориального планирования.
------	--

2. Место дисциплины в структуре ООП

Цикл (раздел) ООП: Б1.В.01.02

3. Компетенции обучающегося, формируемые в результате освоения дисциплины

ПК-1	Способен собирать, систематизировать и анализировать результаты географических исследований об общественно-территориальных системах с использованием и созданием баз данных и аппарата общественной географии
ПК-1.1	Владеет навыками сбора, систематизации и анализа результатов географических исследований
ПК-1.2	Способен планировать и проводить полевые исследования, обрабатывать и анализировать собранные данные
ПК-1.3	Имеет навыки создания баз данных с помощью аппарата общественной географии
ПК-5	Способен разрабатывать проектную и рабочую техническую документацию в соответствии с действующими нормативными документами, приемами и принципами территориального планирования и проектирования
ПК-5.1	Знает специфику и область применения проектной и рабочей технической документации
ПК-5.2	Умеет анализировать и использовать на практике информацию из документов по принципам, правилам, методам территориального планирования и проектирования с использованием знаний по общественной географии
ПК-5.3	Имеет навыки разработки проектной и рабочей технической документации в соответствии с действующими нормативными документами

В результате освоения дисциплины обучающийся должен

3.1.	Знать:
3.1.1.	историю становления и развития методов дистанционного зондирования, методологические принципы аэрокосмической съемки и дешифрирования материалов ДЗЗ; теоретические проблемы дистанционного зондирования, находящихся на стыке географии, фотограмметрии, картографии, геоинформатики и др.; актуальные проблемы и потребности географического прогнозирования, планирования и проектирования природоохранной и хозяйственной деятельности в контексте с теоретико-методическими и технологическими возможностями дистанционных методов; имеющийся опыт планирования полевых работ (наблюдений), как одного из методов сбора данных и верификации результатов дешифрирования; иметь представление о планировании и организации полевых и камеральных работ, целью которых является получение сведений о состоянии дешифрируемых объектов в момент съемки или перед съемкой, а также измерение плановых и высотных отметок в опорных точках; знать о способах планирования и организации полевых и камеральных работ при создании серий тематических продуктов на основе аэро- и космической мультиспектральной съемке.
3.2.	Уметь:
3.2.1.	сопоставлять/соотносить современные проблемы географической науки с активно меняющимися потребностями и новыми технологическими возможностями дистанционного зондирования и фотограмметрии; использовать существующие теоретико-методические подходы на стыке дистанционного зондирования, географического прогнозирования,

	планирования и проектирования природоохранной и хозяйственной деятельности при реализации планов и стратегий развития территорий муниципального и поселенческого уровней; корректно ставить задачи, предусматривающие использование материалов аэрокосмической съемки для создания и обновления планов и карт, использования результатов тематического дешифрирования для создания/обновления общегеографических и тематических карт; применять теоретические знания и полученные навыки при планировании полевых работ, а также при получении и обработке репрезентативных (ключевых) данных об объектах изучения и дешифрирования; планировать и организовывать полевые и камеральные работы, целью которых является создание спектральных библиотек и наборов с описаниями, необходимыми для обучающих алгоритмов, используемых в компьютерном дешифрировании; применять знания и навыки для планирования и организации полевых и камеральных работ при оперативном создании серий тематических продуктов, отражающих общественную и народнохозяйственную тематику, используемых в работе органов управления.
3.3.	Иметь навыки и (или) опыт деятельности (владеть):
3.3.1.	способами получения материалов космической и аэрофотосъемки с учетом оценки уровня и качества базовой и углубленной фотограмметрической обработки; методами и технологическими приемами фотограмметрической обработки, алгоритмами и технологиями компьютерного дешифрирования; методикой использования результатов дешифрирования ДЗЗ при создании и использовании ГИС-проектов в масштабах региона, муниципальных районов и поселений; теоретическими знаниями и полученными навыками при планировании полевых работ, а также при получении и обработке репрезентативных данных об объектах дешифрирования; методами организации полевых и камеральных работ, целью которых является получение комплексных характеристик физико-географического и социально-экономического содержания; опытом и знаниями, необходимыми для планирования и организации полевых и камеральных работ при создании тематических продуктов (результатов дешифрирования), отражающих общественную и народнохозяйственную тематику, используемых в работе органов управления.

4. Структура и содержание дисциплины

Код занятия	Наименование разделов и тем	Вид занятия	Семестр	Часов	Компетенции	Литература
Раздел 1. Раздел 1. Понятие об аэрокосмических методах в территориальном планировании и земельном кадастре.						
1.1.	Дистанционные методы и дистанционное зондирование: концептуальные подходы. История развития дистанционных методов в России и за рубежом. Современный уровень развития дистанционного зондирования. Технические и технологические особенности съемок. Принципы работы ЛА и съемочных систем. Влияние уровня развития средств радионавигации (Глонасс и GPS) на качество и производительность съемки. Дистанционное зондирование (ДЗ) в системе наук и учебных дисциплин. Положение учебной дисциплины «ДЗ в территориальном	Лекции	6	1		Л1.1, Л2.1, Л2.2, Л1.2

Код занятия	Наименование разделов и тем	Вид занятия	Семестр	Часов	Компетенции	Литература
	планировании» в общей классификации учебных и научных дисциплин. Взаимосвязь «ДЗ в территориальном планировании» с методами геоинформатики.					
1.2.	Изучение настроек параметров ERDAS IMAGINE и ENVI. Настройка ядра, настройка и изучение основных модулей. Вид. Интерфейс вида. Добавление изображений. Настройка параметров изображений. Открывание нескольких окон просмотра изображений. Географическое связывание видов, операция «Link». Параметры КСЯ для связанных окон.	Лабораторные	6	4		Л1.1, Л2.1, Л2.2, Л1.2
1.3.	Изучение методов съемки и съемочных платформ в дистанционном зондировании. Ознакомление с фотографическими методами. Изучение телевизионных методов. Изучение технологии сканерной съемки. Ознакомление с фотограмметрической обработкой сканерных снимков.	Сам. работа	6	2		Л1.1, Л2.1, Л2.2, Л1.2
Раздел 2. Раздел 2. Физические основы дистанционного зондирования.						
2.1.	Физические основы аэрокосмической съемки. Электромагнитное излучение. Электромагнитный спектр. Источники излучения. Характеристики собственного излучения Земли. Искусственное освещение местности. Влияние атмосферы на регистрируемое излучение.	Лекции	6	1		Л1.1, Л2.1, Л2.2, Л1.2
2.2.	Создание набора опорных точек, оценка их качества (точности). Использование для координатной привязки одного снимка к другому. Создание и использование	Лабораторные	6	6		Л1.1, Л2.1, Л2.2, Л1.2

Код занятия	Наименование разделов и тем	Вид занятия	Семестр	Часов	Компетенции	Литература
	геометрической модели трансформирования. Географическое связывание вьюеров. Создание опорных точек. Использование редактора опорных точек. Оценка качества преобразования. Контроль ошибок контрольных точек - RMS. Привязка изображения. Проверка точности привязки.					
2.3.	Изучение принципов радиолокационной съемки. Изучение активных и пассивных съемочных систем. Ознакомление с классификацией космических снимков.	Сам. работа	6	2		Л1.1, Л2.1, Л2.2, Л1.2
Раздел 3. Раздел 3. Технические и технологические принципы получения аэрокосмических снимков.						
3.1.	Методы регистрации излучения. Фотохимическая регистрация излучения. Электрическая регистрация излучения.	Лекции	6	1		Л1.1, Л2.1, Л2.2, Л1.2
3.2.	Настройка входных данных: Wasia1_mss.img – снимок Landsat MSS, Wasia2_mss.img – снимок Landsat MSS, Wasia3_tm.img – снимок Landsat TM. Процесс объединения отдельных изображений в единое изображение: 1) добавление изображений в мозаику выравнивание их яркостного контраста, 2) определение линии сшивки в области перекрытия двух соседних изображений, 3) создание результирующего изображения.	Лабораторные	6	4		Л1.1, Л2.1, Л2.2, Л1.2
3.3.	Изучение свойств и принципов обработки аэрокосмических снимков. Ознакомление с понятием компьютерного дешифрирования. Изучение изобразительных свойства аэрокосмических снимков. Ознакомление с психологическими и физиологическими основами визуального	Сам. работа	6	2		Л1.1, Л2.1, Л2.2, Л1.2

Код занятия	Наименование разделов и тем	Вид занятия	Семестр	Часов	Компетенции	Литература
	дешифрирования. Освоение методики визуального дешифрирования снимков.					
Раздел 4. Раздел 4. Съёмочная система, параметры и условия съёмки						
4.1.	Виды съёмочных систем, параметры и условия съёмки. Оптико-механические системы. Сканерные и телевизионные системы. Радиолокационная интерферометрическая съёмка.	Лекции	6	1		Л1.1, Л2.1, Л2.2, Л1.2
4.2.	Использование инструмента Unsupervised Classification (Автономная Классификация). Определение количества классов автономной классификации. Методы и алгоритмы классификации. Создание тематического изображения. Редактор атрибутов. Задание имен классов, настройка легенды. Создание файла эталонов.	Лабораторные	6	4		Л1.1, Л2.1, Л2.2, Л1.2
4.3.	Изучение методов радиометрической и геометрической коррекции космических снимков. Ознакомление с методами преобразования снимков и создания производных изображений. Изучение и описание (математическое и физическое) принципа коллинеарности, лежащего в основе фотограмметрической обработки.	Сам. работа	6	5		Л1.1, Л2.1, Л2.2, Л1.2
Раздел 5. Раздел 5. Приборы для дешифрирования.						
5.1.	Дешифрирование снимков при составлении сельскохозяйственных и кадастровых планов. Дешифровочные признаки объектов и явлений.	Лекции	6	1		Л1.1, Л2.1, Л2.2, Л1.2
5.2.	Создание набора эталонов – образцов поиска и обучения. Использование инструментария AOI и ROI – областей интереса. Классификация с обучением.	Лабораторные	6	6		Л1.1, Л2.1, Л2.2, Л1.2

Код занятия	Наименование разделов и тем	Вид занятия	Семестр	Часов	Компетенции	Литература
	Инструментарий «выращивание из затравки» (Region Grow Properties). Редактор эталонов (Signature Editor). Гистограммы (Histograms), статистики (Statistics), профили (Profiles), характеристики разделимости (Separability). Диаграммы средних значений спектральных яркостей (Signature Mean Plot Tools). Оценка обучающих данных.					
5.3.	Изучение фондовых материалов ДЗЗ в географических исследованиях и территориальном планировании. Изучение и сравнительный анализ снимков в видимом, ближнем и среднем инфракрасном (световом) диапазоне. Изучение дешифровочных свойств фотографических и сканерных снимков.	Сам. работа	6	7		Л1.1, Л2.1, Л2.2, Л1.2
Раздел 6. Раздел 6. Обработка одиночных снимков. Оценка динамики. Прогнозы.						
6.1.	Технология цифровой обработки одиночных снимков или их фрагментов, цифровая стереофотограмметрическая обработка снимков.	Лекции	6	1		Л1.1, Л2.1, Л2.2, Л1.2
6.2.	Создание файла эталонов. Параметрические правила классификации. Классификация методом максимального подобия. Классификация с обучением. Генерализация полигонов, полученных в результате классификации (Generalizing Polygons). Процедуры Clump, Eliminate – «клампирование». Копирование атрибутов изображений. Специфика создания и использования обучающих алгоритмов Коханена (SOM) в программе Neris (ScanEX).	Лабораторные	6	6		Л1.1, Л2.1, Л2.2, Л1.2

Код занятия	Наименование разделов и тем	Вид занятия	Семестр	Часов	Компетенции	Литература
6.3.	Ознакомление с электронными (цифровыми) фондами космических снимков. Оценка значимости фондов с позиции географии и территориального планирования. Изучение опыта использования архивных материалов ДЗЗ, разного пространственного разрешения, для решения практических задач в области территориального планирования.	Сам. работа	6	10		Л1.1, Л2.1, Л2.2, Л1.2
Раздел 7. Раздел 7. Первичные и вторичные информационные модели в ДЗЗ.						
7.1.	Понятие первичных и вторичных информационных моделей и их использование в географических исследованиях.	Лекции	6	2		Л1.1, Л2.1, Л2.2, Л1.2
7.2.	Пространственное слияние нескольких изображений. Слияние панхроматического снимка с многозональным снимком для получения многозонального изображения с высоким разрешением. Выравнивание контраста выходного изображения.	Лабораторные	6	8		Л1.1, Л2.1, Л2.2, Л1.2
7.3.	Изучение способов соотношения пространственного и спектрального разрешения. Изучение соотношения пространственного и временного разрешения. Изучение соотношения пространственного и географического разрешения. Ознакомление с показателями географического разрешения.	Сам. работа	6	10		Л1.1, Л2.1, Л2.2, Л1.2
Раздел 8. Раздел 8. Прикладная фотограмметрия.						
8.1.	Решение задач в области прикладной фотограмметрической обработки снимков: сельскохозяйственные земли и формы их нарушенности;	Лекции	6	2		Л1.1, Л2.1, Л2.2, Л1.2

Код занятия	Наименование разделов и тем	Вид занятия	Семестр	Часов	Компетенции	Литература
	растительный покров, почвы и природные ландшафты; промышленные объекты и их влияние на окружающую природную среду.					
8.2.	Вьюер перспективного изображения (Image Drape Viewer). Способы загрузки, обработки визуализации цифровой модели рельефа (ЦМР, DEM). Связывание перспективного и обычного вьюеров. Параметры наблюдателя во Вьюере перспективного изображения. Параметры освещения во Вьюере перспективного изображения. Создание новой композиции карты. Параметры области вывода изображения. Создание географической сетки и зарамочного оформления.	Лабораторные	6	2		Л1.1, Л2.1, Л2.2, Л1.2
8.3.	Изучение спектрального разрешения сканерных снимков. Ознакомление с понятием ПЗС-съемки. Изучение и оценка эффективности сканерных систем. Ознакомление с принципами лазерной съемки. Изучение программы картирования теплового потока (НСММ).	Сам. работа	6	10		Л1.1, Л2.1, Л2.2, Л1.2
Раздел 9. Раздел 9. Использование аэро- космических снимков для отраслевых географических задач.						
9.1.	Классификация ДДЗ в зависимости от использования в отраслевых исследованиях. Перспективы использования ДДЗ и взаимосвязь с дешифровочными признаками.	Лекции	6	2		Л1.1, Л2.1, Л2.2, Л1.2
9.2.	Способы построения графической модели. Задание исходных объектов, определение промежуточных растров. Методы создания буферных зон по условию запуск модели.	Лабораторные	6	2		Л1.1, Л2.1, Л2.2, Л1.2

Код занятия	Наименование разделов и тем	Вид занятия	Семестр	Часов	Компетенции	Литература
9.3.	Методы создания графической модели. Задание исходных объектов. Определение условий эрозионно-опасных участков. Перекодирование данных. Запуск модели.	Лабораторные	6	2		Л1.1, Л2.1, Л2.2, Л1.2
9.4.	Ознакомление со снимками в тепловом инфракрасном диапазоне. Изучение дешифровочных характеристик и потенциальных возможностей гиперспектральных снимков оптического диапазона. Ознакомление со свойствами и спектральными библиотеками снимков радиодиапазона.	Сам. работа	6	10		Л1.1, Л2.1, Л2.2, Л1.2
9.5.	Ознакомление с основными способами компьютерной классификации объектов по снимкам. Изучение автономной и управляемой классификациями снимков. Ознакомление с принципами постклассификационной обработки многозональных космических снимков.	Сам. работа	6	10		Л1.1, Л2.1, Л2.2, Л1.2
9.6.	Изучение приборов и технических комплексов для инструментального и автоматизированного дешифрирования. Ознакомление с принципами контурного визуального дешифрирования АФС.	Сам. работа	6	10		Л1.1, Л2.1, Л2.2, Л1.2
9.7.	Ознакомление с методами подготовки цифровой карты дешифрированного АФС. Особенности распознавания рельефа, растительности, почв, грунтов и элементов гидрографии на АФС. Изучение приборов и технических комплексов для инструментального и автоматизированного дешифрирования.	Сам. работа	6	10		Л1.1, Л2.1, Л2.2, Л1.2

5. Фонд оценочных средств

5.1. Контрольные вопросы и задания для проведения текущего контроля и промежуточной аттестации по итогам освоения дисциплины

Оценочные материалы для текущего контроля (семинары, работа с картой, тесты) размещены в онлайн-курсе на образовательном портале <https://portal.edu.asu.ru/course/view.php?id=5193>

Контрольные вопросы и задания для проведения промежуточной аттестации в форме зачета по итогам освоения дисциплины

1. Дистанционное зондирование это:

- 1) - наука, изучающая географические координаты местности.
- 2) - наука, изучающая способы определения форм, размеров, пространственного положения по результатам измерений их фотографических изображений;
- 3) - получение информации о Земле и объектах на ней бесконтактными методами, когда регистрирующий прибор удален от объекта на значительное расстояние;
- 4) - наука о Земле;

2. Первый, указавший возможность применения фотоснимков для целей топографии и применившим в 1852 г при составлении плана был:

- 1) - французский астроном и физик Д.Ф. Арго;
- 2) - поручик Кованько.
- 3) - французский военный инженер п/п ЭмэЛооседа;
- 4) - французский фотограф Феликс Турнашон;

3. Первые воздушные снимки в России были получены:

- 1) - 18 мая 1886 г;
- 2) - 18 мая 1896 г;
- 3) - 8 марта 1890 г.
- 4) - 18 апреля 1886 г;

4. Аэрофотоснимки – это?

- 1) - фотограмметрические изображения местности;
- 2) - геодезические изображения.
- 3) - фотографические изображения местности, покрывающие с разрывами заданный участок земной поверхности;
- 4) - фотографические изображения местности, покрывающие без разрывов заданный участок местности;

5. Основным средством, позволяющим получить аэрофотоснимки, является:

- 1) - трансформатор.
- 2) - фотоаппарат;
- 3) - аэрофотоаппарат;
- 4) - стереоскоп;

6. Современные аэрофотоаппараты (АФА) имеют формат кадра:

- 1) - 18x18 или 32x32, или 9x12 см;
- 2) - 3x4 или 23x30, или 9x12 см;
- 3) - 3x4 или 30x30, или 9x12 см.
- 4) - 18x18 или 23x23, или 30x30 см;

7. Плоскость, в которой получается резкое изображение фотографируемого объекта, называется:

- 1) - фокальной плоскостью;
- 2) - прямоугольной плоскостью.
- 3) - плоскостью полярных координат;
- 4) - геометрической плоскостью;

8. Высота фотографирования это расстояние:

- 1) - от УГВ до аэрофотоаппарата.
- 2) - от аэрофотоаппарата до некоторой поверхности;
- 3) - измеряемое по отвесной линии от узловой точки объектива до ГМВ;
- 4) - измеряемое по отвесной линии от узловой точки объектива, установленного на самолете аэрофотоаппарата до некоторой поверхности;

9. Стандартный размер кадра аэрофотонегатива:

- 1) - 9x12 см;
- 2) - 3x4 см.
- 3) - 18x18 см;
- 4) - 6x6 см;

10. Геоид это:

- 1) - фигура, ограниченная уровенной поверхностью, совпадающей с поверхностью эллипсоида.
- 2) - фигура, имеющая 29% поверхности Земли и 71% мирового океана с морями;
- 3) - фигура, ограниченная уровенной поверхностью, совпадающей с поверхностью Земли;
- 4) - фигура, ограниченная уровенной поверхностью, совпадающей со спокойной поверхностью морей и океанов, и мысленно продолженная под материками;

11. Эллипсоид это:

- 1) - поверхность, близкая к геоиду и описываемая математическими зависимостями;
- 2) - поверхность, площадь которой равна 6371117м²;
- 3) - поверхность, близкая к Земле.
- 4) - поверхность, близкая к уровню моря и описываемая математическими зависимостями;

12. Какими элементами определяется земной эллипсоид?

- 1) - большой и малой полуосями, полярным сжатием;
- 2) - полярными координатами.
- 3) - прямоугольными координатами и дирекционным углом;
- 4) - объемом, площадью и радиусом;

13. Аэроизыскания – комплекс работ, направленных :

- 1) - на получение некоторой информации.
- 2) - на получение картографического материала АС;
- 3) - на получение исходной информации;
- 4) - на получение исходной топографической, инженерно-геологической, гидрогеологической, гидрометеорологической, экономической и других видов информации, необходимой для разработки проектов объектов строительства;

14. Три этапа аэроизысканий:

- 1) - текущий, полевой, комбинированный.
- 2) - подготовительный, полевой, комбинированный;
- 3) - подготовительный, полевой, камеральный;
- 4) - текущий, полевой, камеральный;

15. Масштаб аэроснимка:

- 1) - отношение длины отрезка на снимке к ширине того же отрезка на местности.
- 2) - отношение линейного размера изображения отрезка I на снимке к линейному размеру этого отрезка L на местности: $M = I/L$;
- 3) - $M = L/I$;
- 4) - отношение длины отрезка на снимке к длине того же отрезка на местности;

16. Дешифрирование в лабораторных условиях это:

- 1) - инструментальное дешифрирование.
- 2) - камеральное дешифрирование;
- 3) - аэровизуальное дешифрирование;
- 4) - полевое дешифрирование;

17. Электронной аэросъемкой называют:

- 1) - съемку с помощью специальных телевизионных или электронных сканирующих устройств и тепловизоров;
- 2) - съемку с помощью аэрофотоаппарата.
- 3) - съемку с помощью мобильного телефона;
- 4) - съемку с помощью электронных фотоаппаратов;

18. Длина волны регистрируемого электромагнитного излучения при инфракрасной аэросъемке в дальней части спектра равна:

- 1) - 0,7 – 15 мкм.

- 2) - 3,5 – 1000 мкм;
- 3) - 0,7 – 10 мкм;
- 4) - 0,7 – 11 мкм;

19. Главная точка картинной плоскости:

- 1) - точка пересечения центральной оси с фокальной плоскостью.
- 2) - точка пересечения картинной плоскости с отвесной линией, опущенной из центра проекции;
- 3) - точка пересечения главной оптической оси с картинной плоскостью;
- 4) - точка пересечения главной оптической оси с предметной плоскостью;

20. Выдержка при аэрофотосъемке:

- 1) - отношение времени экспонирования к освещенности объекта.
- 2) - интенсивность воздействия света на фотоматериал;
- 3) - время экспонирования;
- 4) - время между съемкой и проявлением;

21. Фокусное расстояние:

- 1) - расстояние от линзы до объекта;
- 2) - расстояние, на котором линза фокусирует в точку пучок параллельных лучей.
- 3) - расстояние между передней и задней линзой многолинзового объектива;
- 4) - расстояние от центра линзы до изображения;

22. Разрешающая способность объектива:

- 1) - число точек на см², четко изображаемых объективом;
- 2) - минимальное расстояние между точками, не сливающимися в одну на изображении, даваемом объективом;
- 3) - число линий на мм, четко изображаемых объективом;
- 4) - число точек на мм², четко изображаемых объективом;

23. Аэросъемка это:

- 1) - процесс получения географической информации;
- 2) - процесс составления топографических снимков.
- 3) - процесс получения информации о местности;
- 4) - процесс получения изображений местности с летательных аппаратов;

24. Аэросъемочные работы выполняются:

- 1) - сотрудниками МЧС, ВВС и ГИБДД.
- 2) - специализированными авиапредприятиями на основе договоров с хозяйственными организациями для создания топографических карт в соответствии с
- 3) - специализированными службами на спецмашинах;
- 4) - специализированными подразделениями МЧС;

25. Результаты цифровой аэросъемки:

- 1) - аналоговые аэрофотоснимки и изображения, зависящие от угла наклона оптической оси аэрофотоаппарата.
- 2) - цифровые аэрофотоснимки и зафиксированные в полете элементы внешнего ориентирования;
- 3) - цифровые аэрофотоснимки и полетные элементы ориентирования;
- 4) - цифровые аэрофотоснимки и изображения, величины которых определяются углом наклона оптической оси аэрофотоаппарата;

26. Маршрутная аэрофотосъемка:

- 1) - ведется с покрытием площади параллельными маршрутами с их перекрытием;
- 2) - маршрутами, перпендикулярными друг к другу.
- 3) - фотографирование узкой полосы местности (реки, дороги и т.д.);
- 4) - произвольными маршрутами в заданном районе;

27. Аэрофотосъемка в зависимости от масштаба:

- 1) - мелкомасштабная и среднемасштабная;
- 2) - мелкомасштабная и крупномасштабная;
- 3) - крупномасштабная и промежуточная.
- 4) - мелкомасштабная, среднемасштабная, крупномасштабная;

28. Плановая аэрофотосъемка:

- 1) - съемка с большим наклоном оси АФС.
- 2) - съемка с отклонением от вертикали менее 30;
- 3) - съемка с малым наклоном оси АФС;
- 4) - съемка с гироскопической стабилизацией;

29. Перспективная аэрофотосъемка:

- 1) - съемка с гироскопической стабилизацией.
- 2) - съемка с гироскопической стабилизацией при отклонении от вертикали менее 40 минут;
- 3) - съемка с большим наклоном оси АФС;
- 4) - съемка с отклонением от вертикали менее 30;

30. Взаимное ориентирование снимков стереопары это:

- 1) - установка их в положение, при котором любая пара лучей перпендикулярна.
- 2) - установка их в положение, при котором любая пара лучей пересекается;
- 3) - установка их в положение, при котором любая пара лучей параллельна;
- 4) - установка их в положение, при котором любая пара соответственных лучей пересекается;

31. Взаимное ориентирование пары снимков определяется:

- 1) - тремя элементами;
- 2) - пятью элементами.
- 3) - четырьмя элементами;
- 4) - шестью элементами;

32. Элементами ориентирования снимка называются величины:

- 1) - определяющие его положение в момент горизонтирования;
- 2) - определяющие его положение в момент проецирования относительно системы координат.
- 3) - определяющие его положение в момент картографирования;
- 4) - определяющие его положение в момент фотографирования относительно выбранной пространственной прямоугольной системы координат;

33. По каким аэрофотоснимкам делается фотоплан территории?

- 1) - по фотографическим.
- 2) - по не трансформированным;
- 3) - по стереоскопическим;
- 4) - по трансформированным;

34. Цели трансформации аэрофотоснимков?

- 1) - приведение к заданному масштабу с учетом рельефа местности.
- 2) - устранение искажений, вызванных рельефом местности;
- 3) - приведение АФС к нужному масштабу;
- 4) - устранение искажений, вызванных наклоном АФС и приведение к нужному масштабу;

35. Фотосхема это?

- 1) - это просто чертеж.
- 2) - план местности, составленный из чертежей путем монтажа;
- 3) - приближенный план местности, составленный из АФС путем монтажа их рабочих частей по идентичным контурам;
- 4) - рабочий проект, используемый при оценке местности;

36. Подобное и уменьшенное изображение на бумаге небольшого участка местности называют:

- 1) - планом;
- 2) - картой;
- 3) - профилем;
- 4) - чертежом.

37. Планы и карты с изображением на них контуров и рельефа называют:

- 1) - профильными;
- 2) - топографическими.
- 3) - плановыми;
- 4) - астрономическими;

38. Для изображения ситуации на планах и картах применяют:

- 1) - условные знаки.
- 2) - записки;
- 3) - рисунки;
- 4) - разноцветные фигуры;

39. Дешифрированием называется?

- 1) - преобразование аэроснимков.
- 2) - определение размеров объектов на снимках;
- 3) - нахождение точек местности на аэроснимках;
- 4) - распознавание по фотоизображению объектов местности, необходимых для составления плана или других целей и выявление содержания с обозначением их на снимках в условных знаках с учетом характеристик;

40. Дешифровочные признаки:

- 1) - прямые и не прямые.
- 2) - косвенные и короткие;
- 3) - прямые и параллельные;
- 4) - прямые и косвенные;

41. Дистанционное зондирование это:

- 1) - технология обработки картографического материала.
- 2) - технология обработки аэроснимков на сканере;
- 3) - технология, которая требует специфических возможностей обработки, таких как многоспектральная классификация, геометрическое трансформирование и географическая привязка изображений;
- 4) - технология обработки фотографий;

42. Цель топографического дешифрирования:

- 1) - распознавание геометрических фигур, для нанесения на план.
- 2) - выявление, распознавание и определение характеристик объектов местности, для нанесения на план в соответствии с требованиями действующих условных знаков;
- 3) - выявление и определение характеристик некоторых объектов;
- 4) - распознавание живых объектов на аэроснимках;

43. Дешифрирование снимков в процессе обследования местности в натуре называется:

- 1) - камеральным;
- 2) - полевым;
- 3) - геодезическим;
- 4) - визуальным.

44. Распознавание на фотоизображениях объектов и контуров без обследования их в натуре называется:

- 1) - визуальным дешифрированием.
- 2) - геодезическим дешифрированием;
- 3) - камеральным дешифрированием;
- 4) - полевым дешифрированием;

45. Материал, на котором фиксируются результаты дешифрирования, должен быть:

- 1) - в масштабе составляемого плана или близком к нему;
- 2) - в визуальном масштабе.
- 3) - в некотором масштабе;
- 4) - в масштабе составляемого объекта местности;

46. К прямым признакам относятся:

- 1) - форма, размеры, тень и цвет объекта, уровень яркости, структура его изображения;
- 2) - данные о структуре материала объекта.
- 3) - геометрические параметры объектов;
- 4) - геодезические данные;

47. Косвенными признаками являются:

- 1) - относительное расположение объектов, следы деятельности, приуроченность, взаимосвязь и взаимообусловленность.
- 2) - картографические данные объектов;

- 3) - форма, размеры, тень и цвет объекта, структура его изображения;
- 4) - геодезические параметры объектов;

48. Основными демаскирующими признаками являются:

- 1) - косвенные.
- 2) - цвет и запах;
- 3) - аэрогеодезические признаки;
- 4) - форма и размеры изображения объектов;

49. Инфракрасный диапазон делится:

- 1) - на три части;
- 2) - на две части;
- 3) - не делится.
- 4) - на четыре части;

50. Орбита космического аппарата это:

- 1) - движение КА по параболической траектории.
- 2) - движение КА по прямой траектории;
- 3) - движение КА по космической траектории;
- 4) - движение КА по изогнутой траектории;

Критерии оценивания:

Каждое задание оценивается 1 баллом. Оценивание КИМ в целом:

85-100 баллов (оценка «отлично») - 85-100% правильных ответов

70-84 баллов (оценка «хорошо») - 70-84% правильных ответов

50-69 баллов (оценка «удовлетворительно») - 50-69% правильных ответов

0-49 баллов (оценка «неудовлетворительно») - 0-49% правильных ответов

5.2. Темы письменных работ для проведения текущего контроля (эссе, рефераты, курсовые работы и др.)

не предусмотрены


5.3. Фонд оценочных средств для проведения промежуточной аттестации

Перечень вопросов:

1. Предмет и задачи дисциплины.
2. Съёмочные системы.
3. Виды съёмки.
4. Оптимальные условия съёмки.
5. Фотографическая съёмка.
6. Цифровая фотографическая съёмка.
7. Сканерные системы дистанционного зондирования.
8. Телевизионная, инфракрасная и лазерная съёмка.
9. Радиолокационные системы дистанционного зондирования.
10. Фотограмметрическая обработка снимков.
11. Понятие о спектральных характеристиках земных покровов.
12. Элементы внутреннего ориентирования снимка.
13. Элементы внешнего ориентирования снимка.
14. Трансформирование изображений.
15. Ортотрансформирование снимка.
16. Масштаб снимка.
17. Понятие дешифрирования.
18. Способы и методы дешифрирования.
19. Прямые и косвенные дешифровочные признаки.
20. Способы улучшения изображений.
21. Классификация изображения.
22. Форматы данных ДЗ.
23. Программное обеспечение обработки ДДЗ.
24. Пакет ENVI.
25. Подготовка ДДЗ для дешифрирования в ГИС.
26. Использование ДДЗ для мониторинга хозяйственных зон.
27. Определение градостроительной нагрузки по данным ДЗ.

28. Способы анализа производственных зон и поселений.
 29. Оценка транспортной нагрузки городов и поселений.
 30. Организация экологического мониторинга.

Приложения

Приложение 1.  [Б1.В.01.02.02_ФОС_Дистанционное зондирование с основами БПЛА-съемки_Аналитика-1.docx](#)

6. Учебно-методическое и информационное обеспечение дисциплины

6.1. Рекомендуемая литература

6.1.1. Основная литература

	Авторы	Заглавие	Издательство, год	Эл. адрес
Л1.1	под ред. В.М. Владимиров.	Дистанционное зондирование Земли : учебное пособие	Красноярск : Сибирский федеральный университет, 2014	http://biblioclub.ru/index.php?page=book&id=364521
Л1.2	К.В. Шошина; Р.А. Алешко	Геоинформационные системы и дистанционное зондирование. Ч.1.: учебник	Архангельск : ИД САФУ, 2014	http://biblioclub.ru/index.php?page=book&id=312310

6.1.2. Дополнительная литература

	Авторы	Заглавие	Издательство, год	Эл. адрес
Л2.1	под ред. А. А. Лагутина	Дистанционное зондирование Земли из космоса: алгоритм, технологии, данные: материалы молодеж. школы семинара (2-6 октября 2013 г.):	Барнаул: Азбука, 2013	http://elibrary.asu.ru/handle/asu/203
Л2.2	А.А. Лагутин, Р.И. Райкин;	Дистанционное зондирование Земли из космоса: данные и продукты: учеб. пособие	АлтГУ.- Барнаул : [АЗБУКА], 2015	http://elibrary.asu.ru/handle/asu/4258

6.2. Перечень ресурсов информационно-телекоммуникационной сети "Интернет"

	Название	Эл. адрес
Э1	ScanEx Web Geomixer	http://kosmosnimki.ru/
Э2	GIS-Lab: географические информационные системы и дистанционное зондирование	http://gis-lab.info/
Э3	Курс на образовательном портале	https://portal.edu.asu.ru/course/view.php?id=9718

6.3. Перечень программного обеспечения

Microsoft Windows7, №лицензии 60674416 (бессрочная)
 Microsoft Office 2010 №лицензии 60674416 (бессрочная)
 MapInfo – лицензия для образовательных учреждений серийный №MINWRS1200026830
 ENVI – лицензия Teaching License №503626-1
 7-Zip
 AcrobatReader

6.4. Перечень информационных справочных систем

СПС КонсультантПлюс (инсталлированный ресурс АлтГУ или <http://www.consultant.ru/>)
 Электронная база данных «Scopus» (<http://www.scopus.com>)
 Электронная библиотечная система Алтайского государственного университета (<http://elibrary.asu.ru/>)
 Научная электронная библиотека elibrary (<http://elibrary>)

7. Материально-техническое обеспечение дисциплины

Аудитория	Назначение	Оборудование
Учебная аудитория	для проведения занятий лекционного типа, занятий семинарского типа (лабораторных и(или) практических), групповых и индивидуальных консультаций, текущего контроля и промежуточной аттестации, курсового проектирования (выполнения курсовых работ), проведения практик	Стандартное оборудование (учебная мебель для обучающихся, рабочее место преподавателя, доска)
Помещение для самостоятельной работы	помещение для самостоятельной работы обучающихся	Компьютеры, ноутбуки с подключением к информационно-телекоммуникационной сети «Интернет», доступом в электронную информационно-образовательную среду АлтГУ
106Л	помещение для хранения и профилактического обслуживания учебного оборудования	Стеллажи – 3 шт. осциллограф, паяльная станция, источник тока, переносные ноутбуки
406М	лаборатория "Научно-образовательный центр геоинформационных технологий" - учебная аудитория для проведения занятий семинарского типа (лабораторных и(или) практических); проведения групповых и индивидуальных консультаций, текущего контроля и промежуточной аттестации	Учебная мебель на 16 посадочных мест; рабочее место преподавателя; доска магнитно-маркерная – 1 шт.; компьютеры: ACPI x64-based PC, Intel (R) Core (TM) i5-3470, 3200 MHz, 3200 MHz – 15 ед.; интерактивная доска: Triumph MULTI TOUCH 78 – 1ед.

8. Методические указания для обучающихся по освоению дисциплины

8.1 Методические указания обучающимся к лекциям по дисциплине «Дистанционное зондирование с основами БПЛА-съемки»

В ходе лекционных занятий по дисциплине «Дистанционное зондирование с основами БПЛА-съемки» необходимо вести конспектирование учебного материала. Конспектирование лекций – сложный вид вузовской аудиторной работы, предполагающий интенсивную умственную деятельность студента. В процессе конспектирования не следует записывать дословно всю лекцию. Целесообразно вначале понять основную мысль, излагаемую лектором, а затем записать ее. Желательно запись осуществлять, оставляя поля, на которых позднее, при самостоятельной работе с конспектом, можно сделать дополнительные записи, отметить непонятные места.

Конспект лекции лучше подразделять на пункты, соблюдая красную строку. Этому в большой степени будут способствовать вопросы плана лекции, предложенные преподавателям. Следует обращать внимание на акценты, выводы, которые делает лектор, отмечая наиболее важные моменты в лекционном материале замечаниями «важно», «хорошо запомнить» и т.п. Можно делать это и с помощью разноцветных маркеров или ручек, подчеркивая термины и определения.

Целесообразно разработать собственную систему сокращений, аббревиатур и символов общераспространенных слов и выражений. Специфичные термины и их сокращения преподавателем будут акцентированы преподавателем дополнительно.

Работа над конспектом лекции по «Дистанционное зондирование Земли» не заканчивается в лекционной аудитории, а продолжается студентом дома, при этом обучающийся повторно ознакаливается с содержанием лекционного материала, знакомится с рекомендованной литературой, особенно нормативно-правовыми актами и методиками государственной кадастровой оценки, делает себе пометки в тексте

лекции, или продолжает конспект.

Работая над конспектом лекций, всегда необходимо использовать не только учебник, но и ту литературу, которую дополнительно рекомендовал лектор. Именно такая серьезная, кропотливая работа с лекционным материалом позволит глубоко овладеть теоретическим материалом.

8.2. Методические указания обучающимся при подготовке к семинарам, практическим занятиям

Планы семинарских занятий, их тематика, рекомендуемая литература, цель и задачи ее изучения сообщаются преподавателем на вводных занятиях или в методических указаниях по дисциплине.

Подготовка студентов к семинарскому занятию включает 2 этапа:

- 1) организационный;
- 2) закрепление и углубление теоретических знаний.

На первом этапе студент планирует свою самостоятельную работу, которая включает:

- уяснение задания на самостоятельную работу;
- подбор рекомендованной литературы;
- составление плана работы, в котором определяются основные пункты предстоящей подготовки.

Составление плана дисциплинирует и повышает организованность в работе.

Второй этап включает непосредственную подготовку студента к занятию. Начинать надо с изучения рекомендованной литературы. Необходимо помнить, что на лекции обычно рассматривается не весь материал, а только его часть. Остальная его часть восполняется в процессе самостоятельной работы. В связи с этим работа с рекомендованной литературой обязательна. Особое внимание при этом необходимо обратить на содержание основных положений и выводов, объяснение явлений и фактов, уяснение практического приложения рассматриваемых теоретических вопросов. В процессе этой работы студент должен стремиться понять и запомнить основные положения рассматриваемого материала, примеры, поясняющие его, а также разобраться в иллюстративном материале.

Заканчивать подготовку следует составлением плана (конспекта) по изучаемому материалу (вопросу). Это позволяет составить концентрированное, сжатое представление по изучаемым вопросам.

В процессе подготовки к занятиям рекомендуется взаимное обсуждение материала, во время которого закрепляются знания, а также приобретается практика в изложении и разъяснении полученных знаний, развивается речь.

При необходимости следует обращаться за консультацией к преподавателю. Идя на консультацию, необходимо хорошо продумать вопросы, которые требуют разъяснения.

На семинаре каждый его участник должен быть готовым к выступлению по всем поставленным в плане вопросам, проявлять максимальную активность при их рассмотрении. Выступление должно строиться свободно, убедительно и аргументировано. Преподаватель следит, чтобы выступление не сводилось к репродуктивному уровню (простому воспроизведению текста), не допускается и простое чтение конспекта. Необходимо, чтобы выступающий проявлял собственное отношение к тому, о чем он говорит, высказывал свое личное мнение, понимание, обосновывал его и мог сделать правильные выводы из сказанного. При этом студент может обращаться к записям конспекта и лекций, непосредственно к первоисточникам.

На семинаре студенты ведут конспект. Конспект – это систематизированное, логичное изложение материала источника. Различаются четыре типа конспектов:

- План-конспект – это развернутый детализированный план, в котором достаточно подробные записи приводятся по тем пунктам плана, которые нуждаются в пояснении.
- Текстуальный конспект – это воспроизведение наиболее важных положений и фактов источника.
- Свободный конспект – это четко и кратко сформулированные (изложенные) основные положения в результате глубокого осмысливания материала. В нем могут присутствовать выписки, цитаты, тезисы; часть материала может быть представлена планом.
- Тематический конспект – составляется на основе изучения ряда источников и дает более или менее исчерпывающий ответ по какой-то схеме (вопросу).

В заключение преподаватель, как руководитель семинара, подводит итоги семинара. Он может (выборочно) проверить конспекты студентов и, если потребуется, внести в них исправления и дополнения.

8.3. Методические указания обучающимся при подготовке к выполнению лабораторных практикумов

Лабораторные практикумы по дисциплине «Дистанционное зондирование с основами БПЛА-съемки» предусмотрены.

8.4. Методические указания обучающимся при выполнении курсовых работ

Курсовые работы по дисциплине «Дистанционное зондирование с основами БПЛА-съемки» не предусмотрены.

8.5. Методические указания обучающимся для организации самостоятельной работы

Основной формой самостоятельной работы обучающихся является изучение конспекта лекций, их дополнение рекомендованной литературой, активное участие на семинарах и подготовка докладов и презентаций по основным проблемам дисциплины.

Основой самостоятельной работы студентов является работа с рекомендованной литературой. Список основной и дополнительной литературы под дисциплине приведен в РПД «Основы дистанционного зондирования земли из космоса»

Правила самостоятельной работы с литературой

- Составить перечень книг, с которыми Вам следует познакомиться;
- Перечень книг должен быть систематизированным (что необходимо для обязательного прочтения, что пригодится для написания рефератов, а что может расширить Вашу общую культуру и т.д.).
- Не пытайтесь читать быстро, вынужденное скорочтение не только не способствует качеству чтения, но и не приносит чувства удовлетворения, которое мы получаем, размышляя о прочитанном.

Подготовка рефератов направлена на развитие и закрепление у студентов навыков самостоятельного глубокого, творческого и всестороннего анализа научной, методической и другой литературы по актуальным проблемам дисциплины; на выработку навыков и умений грамотно и убедительно излагать материал, четко формулировать теоретические обобщения, выводы и практические рекомендации.

Рефераты должны отвечать высоким квалификационным требованиям в отношении научности содержания и оформления.

Темы рефератов, как правило, посвящены рассмотрению одной проблемы. Объем реферата может быть от 12 до 15 страниц машинописного текста, отпечатанного через 1,5 интервала, а на компьютере через 1 интервал (список литературы и приложения в объем не входят).

Текстовая часть работы состоит из введения, основной части и заключения.

Во введении студент кратко обосновывает актуальность избранной темы реферата, раскрывает конкретные цели и задачи, которые он собирается решить в ходе своего небольшого исследования.

В основной части подробно раскрывается содержание вопроса (вопросов) темы.

В заключении кратко должны быть сформулированы полученные результаты исследования и даны выводы.

Кроме того, заключение может включать предложения автора, в том числе и по дальнейшему изучению заинтересовавшей его проблемы.

В список литературы (источников и литературы) студент включает только те документы, которые он использовал при написании реферата.

В приложении (приложения) к реферату могут выноситься таблицы, графики, схемы и другие вспомогательные материалы, на которые имеются ссылки в тексте реферата.

МИНОБРНАУКИ РОССИИ

федеральное государственное бюджетное образовательное учреждение высшего образования

«Алтайский государственный университет»

Основы геоинформатики и ГИС

рабочая программа дисциплины

Закреплена за кафедрой	Кафедра экономической географии и картографии
Направление подготовки	05.03.02. География
Профиль	Аналитика, пространственное развитие и цифровые технологии в общественной географии
Форма обучения	Очная
Общая трудоемкость	6 ЗЕТ
Учебный план	05_03_02_География_Аналитика-2022

Часов по учебному плану	216	Виды контроля по семестрам
в том числе:		экзамены: 6
аудиторные занятия	84	зачеты: 5
самостоятельная работа	105	
контроль	27	

Распределение часов по семестрам

Курс (семестр)	3 (5)		3 (6)		Итого	
	Неделя		Неделя			
Вид занятий	УП	РПД	УП	РПД	УП	РПД
Лекции	6	6	6	6	12	12
Лабораторные	36	36	36	36	72	72
Сам. работа	66	66	39	39	105	105
Часы на контроль	0	0	27	27	27	27
Итого	108	108	108	108	216	216

Программу составил(и):
Старший преподаватель, Рыгалов Е.В.

Рецензент(ы):
к.г.н., Козырева Ю.В.

Рабочая программа дисциплины
Основы геоинформатики и ГИС

разработана в соответствии с ФГОС:
Федеральный государственный образовательный стандарт высшего образования - бакалавриат по направлению подготовки 05.03.02 География (приказ Минобрнауки России от 07.08.2020 г. № 889)

составлена на основании учебного плана:
05.03.02 География
утвержденного учёным советом вуза от 27.04.2021 протокол № 6.

Рабочая программа одобрена на заседании кафедры
Кафедра экономической географии и картографии

Протокол от 08.06.2022 г. № 8
Срок действия программы: 2022-2023 уч. г.

Заведующий кафедрой
Крупочкин Евгений Петрович

Визирование РПД для исполнения в очередном учебном году

Рабочая программа пересмотрена, обсуждена и одобрена для
исполнения в 2023-2024 учебном году на заседании кафедры

Кафедра экономической географии и картографии

Протокол от 08.06.2022 г. № 8
Заведующий кафедрой *Крупочкин Евгений Петрович*

1. Цели освоения дисциплины

1.1.	сформировать теоретические представления и навыки владения геоинформационными технологиями, методами создания и использования ГИС, геоинформационными методами географических исследований и картографического анализа пространственных данных
------	--

2. Место дисциплины в структуре ООП

Цикл (раздел) ООП: Б1.В.01.02

3. Компетенции обучающегося, формируемые в результате освоения дисциплины

ПК-1	Способен собирать, систематизировать и анализировать результаты географических исследований об общественно-территориальных системах с использованием и созданием баз данных и аппарата общественной географии
ПК-1.1	Владеет навыками сбора, систематизации и анализа результатов географических исследований
ПК-1.2	Способен планировать и проводить полевые исследования, обрабатывать и анализировать собранные данные
ПК-1.3	Имеет навыки создания баз данных с помощью аппарата общественной географии
ПК-5	Способен разрабатывать проектную и рабочую техническую документацию в соответствии с действующими нормативными документами, приемами и принципами территориального планирования и проектирования
ПК-5.1	Знает специфику и область применения проектной и рабочей технической документации
ПК-5.2	Умеет анализировать и использовать на практике информацию из документов по принципам, правилам, методам территориального планирования и проектирования с использованием знаний по общественной географии
ПК-5.3	Имеет навыки разработки проектной и рабочей технической документации в соответствии с действующими нормативными документами

В результате освоения дисциплины обучающийся должен

3.1.	Знать:
3.1.1.	основные методы сбора, анализа и обработки пространственных данных с помощью геоинформационных технологий
3.2.	Уметь:
3.2.1.	проводить сбор, анализ и графическое (картографическое) представление итогов геоинформационной обработки данных
3.3.	Иметь навыки и (или) опыт деятельности (владеть):
3.3.1.	навыки визуализации собранных и проанализированных данных для представления результатов своего труда

4. Структура и содержание дисциплины

Код занятия	Наименование разделов и тем	Вид занятия	Семестр	Часов	Компетенции	Литература
Раздел 1. Подходы к понятию геоинформатики						

Код занятия	Наименование разделов и тем	Вид занятия	Семестр	Часов	Компетенции	Литература
1.1.	Понятие о географической информационной системе. Геоинформатика: наука и технология	Лекции	5	6	ПК-5.3, ПК-1.3	Л1.2, Л2.1
1.2.	Введение в ГИС. Основные понятия. Структура.	Лабораторные	5	20	ПК-5.3, ПК-1.1	Л1.2, Л1.1
1.3.	Основы технологии работы в ГИС	Лабораторные	5	16	ПК-5.2, ПК-1.2	Л1.2, Л1.1
1.4.	Геоинформатика как наука	Сам. работа	5	20	ПК-1.3	Л1.2, Л2.1, Л1.1
1.5.	Структура ГИС. Виды ГИС.	Сам. работа	5	20	ПК-5.1	Л1.2, Л2.1, Л1.1
1.6.	Периодизация в развитии геоинформатики	Сам. работа	5	16	ПК-1.3	Л1.2, Л2.1, Л1.1
1.7.	Основы технологии работы в ГИС	Сам. работа	5	10	ПК-5.2, ПК-1.3	Л1.2, Л2.1, Л1.1
Раздел 2. Функциональные возможности ГИС						
2.1.	Источники данных в ГИС. Модели пространственных данных. Географический анализ и визуализация данных	Лекции	6	6	ПК-5.3, ПК-1.3	Л1.2, Л2.1
2.2.	Картографические проекции в ГИС. Ввод и регистрация растрового изображения.	Лабораторные	6	4	ПК-5.3, ПК-1.3	Л1.2, Л1.1
2.3.	Основной инструментарий для работы в ГИС. Работа со слоями данных. Редактирование слоя.	Лабораторные	6	4	ПК-5.1, ПК-1.2	Л1.2, Л1.1
2.4.	Ручная векторизация данных в ГИС.	Лабораторные	6	8	ПК-5.2	Л1.2, Л1.1
2.5.	Ввод атрибутивных данных в ГИС. Изменение таблиц.	Лабораторные	6	4	ПК-5.2, ПК-1.2	Л1.2, Л1.1
2.6.	Разработка и редактирование легенды. Компонировка карты.	Лабораторные	6	4	ПК-1.2	Л1.2, Л1.1
2.7.	Ввод статистических данных в ГИС. Геокодирование.	Лабораторные	6	4	ПК-5.1, ПК-5.3	Л1.2, Л1.1
2.8.	Выбор способов изображения для картографирования статистических показателей. Построение карт типологии, структуры, динамики.	Лабораторные	6	6	ПК-1.2, ПК-1.3	Л1.2, Л1.1

Код занятия	Наименование разделов и тем	Вид занятия	Семестр	Часов	Компетенции	Литература
2.9.	Данные дистанционного зондирования в ГИС	Лабораторные	6	2	ПК-5.2, ПК-1.2	Л1.2, Л1.1
2.10.	Источники данных для ГИС	Сам. работа	6	6	ПК-5.2	Л1.2, Л2.1, Л1.1
2.11.	Ввод, предобработка и хранение данных	Сам. работа	6	6	ПК-5.1, ПК-1.1	Л1.2, Л2.1, Л1.1
2.12.	Модели пространственных данных	Сам. работа	6	6	ПК-5.2, ПК-1.3	Л1.2, Л2.1, Л1.1
2.13.	Базы данных и управление базами данных	Сам. работа	6	2	ПК-5.2, ПК-5.3	Л1.2, Л2.1, Л1.1
2.14.	Основные источники статистических данных для ГИС	Сам. работа	6	4	ПК-1.1	Л1.2, Л2.1, Л1.1
2.15.	Общие аналитические операции и методы пространственно-временного моделирования	Сам. работа	6	3	ПК-1.3	Л1.2, Л2.1, Л1.1
2.16.	Математико-картографическое моделирование	Сам. работа	6	4	ПК-5.2, ПК-1.2	Л1.2, Л2.1, Л1.1
2.17.	Картографическая визуализация в ГИС	Сам. работа	6	2	ПК-1.2, ПК-1.3	Л1.2, Л2.1, Л1.1
2.18.	Данные дистанционного зондирования в ГИС	Сам. работа	6	2	ПК-5.2, ПК-1.3	Л1.2, Л2.1, Л1.1
2.19.	Выбор способов изображения для картографирования	Сам. работа	6	2	ПК-5.1, ПК-1.2	Л1.2, Л2.1, Л1.1
2.20.	Географический анализ и визуализация данных	Сам. работа	6	2	ПК-5.2, ПК-1.2	Л1.2, Л2.1, Л1.1

5. Фонд оценочных средств

5.1. Контрольные вопросы и задания для проведения текущего контроля и промежуточной аттестации по итогам освоения дисциплины

Примерный перечень вопросов для теста

Хранилище информации, снабженное процедурами ввода, поиска, размещения и выдачи информации называется

- a) информационная система;
- b) база данных;
- c) банк данных;
- d) библиотека.

Основное средство организации используемой в ГИС информации называется

- a) карты;
- b) графики;
- c) диаграммы;
- d) отчеты.

Наиболее эффективный способ выявления географических закономерностей при формировании баз знаний, входящих в ГИС, называется...

- a) картографический анализ;
- b) статистический анализ;
- c) математический анализ;

d) научные отчеты.

Отличие ГИС от иных информационных систем проявляется в том, что они

- a) позволяют отображать и анализировать любую географически привязанную информацию;
- b) позволяют отображать качественную и количественную информацию;
- c) используют современные методы статистического анализа;
- d) изучают экологические закономерности.

Исследование каких-либо пространственных явлений, процессов или объектов путем построения и изучения их моделей называется

- a) геомоделирование;
- b) пространственный анализ;
- c) геометрическое моделирование;
- d) системный анализ.

Способ классификации ГИС по проблемно-тематической ориентации не включает в себя...

- a) мониторинговые ГИС;
- b) экологические;
- c) природопользовательские;
- d) социально-экономические;
- e) земельно-кадастровые.

Компонент, не входящий в состав Геоинформационной системы, называется...

- a) аппаратные средства;
- b) программное обеспечение;
- c) данные;
- d) исполнители и пользователи;
- e) система государственной статистической отчетности.

Функции и инструменты, необходимые для управления, анализа и визуализации пространственной информации, а также управления ГИС в целом, называются...

- a) программное обеспечение;
- b) система управления базой данных;
- c) интерфейс пользователя;
- d) аппаратные средства.

Информацию, описывающую качественные и количественные параметры объектов, относят к типу...

- a) атрибутивных данных;
- b) географических данных;
- c) векторных данных;
- d) табличных данных.

Данные, описывающие положение и форму географических объектов, называются...

- a) пространственные данные;
- b) атрибутивные данные;
- c) векторные данные;
- d) табличные данные.

Отметьте правильный ответ Сведения о местонахождении данных, их качестве, составе, содержании, происхождении называются...

- a) метаданные;
- b) атрибутивные данные;
- c) геопространственные данные.

Различные табличные данные о социально-экономических показателях относятся к...

- a) статистическим данным;
- b) данным дистанционного зондирования;
- c) литературным данным.

Информацию, описывающую качественные и количественные параметры объектов относят к типу...

- a) атрибутивных данных;
- b) географических данных;
- c) векторных данных;
- d) табличных данных.

Общая программа, единая методика измерения и централизованность характерны для...

- a) статистических данных;
- b) данных дистанционного зондирования;
- c) литературных данных.

Отличительной особенностью литературных данных является то, что они...

- a) не обеспечивают точную пространственную локализацию данных;
- b) включают в себя статьи, книги, фондовую литературу;
- c) представлены в классифицированном виде.

Набором координатных пар с описанием только геометрии объектов характеризуются...

- a) векторные модели данных
- b) растровые модели данных
- c) модели поверхностей

Точность координат выше в ...

- a) векторном формате
- b) растровом формате

Основное отличие ГИС от других информационных систем заключается в том, что они

- a) позволяют отображать и анализировать любую географически привязанную информацию
- b) позволяют отображать качественную и количественную информацию
- c) используют современные методы статистического анализа
- d) изучают экологические закономерности

Информацию, описывающую качественные и количественные параметры объектов, относят к типу...

- a) атрибутивных данных;
- b) географических данных;
- c) векторных данных;
- d) табличных данных.

Наиболее распространенными источниками данных в ГИС являются...

- a) картографические;
- b) статистические;
- c) литературные;
- d) архивные.

Группировка объектов, имеющих близкие значения, путем присвоения им одинаковых символов, называется...

- a) классификация;
- b) идентификация;
- c) систематизация;
- d) трансформация.

5.2. Темы письменных работ для проведения текущего контроля (эссе, рефераты, курсовые работы и др.)

не предусмотрены

5.3. Фонд оценочных средств для проведения промежуточной аттестации

Вопросы к зачету

1. Определение и задачи геоинформатики.
2. Предмет и метод геоинформатики.
3. Геоинформатика, как наука.
4. Взаимодействие геоинформатики, картографии и дистанционного зондирования.
5. Общие представления о ГИС.
6. Основные этапы развития ГИС.
7. География и ГИС.
8. Карты как основа ГИС.

9. Классификация ГИС по задачам и характеру использованной информации.
10. Проблемно-ориентированные ГИС. Источники пространственных данных. Концептуальный, логический и физический уровни проектирования баз данных.
11. Концептуальная модель пространственной информации. Особенности отображения реальности.
12. Построение модели данных. Позиционная и семантическая составляющие данных.
13. Представление точечных, линейных и площадных объектов в базе данных и на цифровой карте.
14. Объектно-ориентированные и реляционные структуры БД. Векторные и растровые структуры базы данных. Представление о качестве данных, их точности и оценке погрешности
15. Позиционная точность данных и типы ошибок.
16. Характеристика технических средств в ГИС.
17. Технология ввода графической информации.
18. Текстовый, графический, цифровой, мультимедийный типы вывода географических данных.
19. Графические стандарты, определяющие необходимое качество для показа изображения.
20. Общая характеристика программных коммерческих ГИС-пакетов.

КРИТЕРИИ ОЦЕНИВАНИЯ:

«Отлично» (зачтено): студентом дан полный, в логической последовательности развернутый ответ на поставленные вопросы, где он продемонстрировал знания предмета в полном объеме учебной программы, достаточно глубоко осмысливает дисциплину, самостоятельно, и исчерпывающе отвечает на дополнительные вопросы, приводит собственные примеры по проблематике поставленного вопроса, решил предложенные практические задания без ошибок.

«Хорошо» (зачтено): студентом дан развернутый ответ на поставленный вопрос, где студент демонстрирует знания, приобретенные на лекционных и семинарских занятиях, а также полученные посредством изучения обязательных учебных материалов по курсу, дает аргументированные ответы, приводит примеры, в ответе присутствует свободное владение монологической речью, логичность и последовательность ответа. Однако допускаются неточности в ответе. Решил предложенные практические задания с небольшими неточностями.

«Удовлетворительно» (зачтено): студентом дан ответ, свидетельствующий в основном о знании процессов изучаемой дисциплины, отличающийся недостаточной глубиной и полнотой раскрытия темы, знанием основных вопросов теории, слабо сформированными навыками анализа явлений, процессов, недостаточным умением давать аргументированные ответы и приводить примеры, недостаточно свободным владением монологической речью, логичностью и последовательностью ответа. Допускается несколько ошибок в содержании ответа и решении практических заданий.

«Неудовлетворительно» (не зачтено): студентом дан ответ, который содержит ряд серьезных неточностей, обнаруживающий незнание процессов изучаемой предметной области, отличающийся неглубоким раскрытием темы, незнанием основных вопросов теории, неумением давать аргументированные ответы. Выводы поверхностны. Решение практических заданий не выполнено. Студент не способен ответить на вопросы даже при дополнительных наводящих вопросах преподавателя.

Приложения

Приложение 1.  [ФОС_05_03_02_Основы геоинформатики_География_Аналитика-12-2022 \(2\).docx](#)

6. Учебно-методическое и информационное обеспечение дисциплины

6.1. Рекомендуемая литература				
6.1.1. Основная литература				
	Авторы	Заглавие	Издательство, год	Эл. адрес
Л1.1	Добрякова В.А.	Основы MapInfo: учебное пособие:	,	https://biblioclub.ru/index.php?page=book&id=572093
Л1.2	Цветков В.Я.	Основы геоинформатики: учебник:	Лань, 2020	https://e.lanbook.com/book/142359
6.1.2. Дополнительная литература				
	Авторы	Заглавие	Издательство, год	Эл. адрес

Л2.1	Лисицкий Д.В.	Геоинформатика: учебное пособие:	Новосибирск: СГУГиТ, 2012	https://e.lanbook.com/book/157302
6.2. Перечень ресурсов информационно-телекоммуникационной сети "Интернет"				
	Название		Эл. адрес	
Э1	Курс в Moodle «Основы геоинформатики»		https://portal.edu.asu.ru/course/view.php?id=9551	
6.3. Перечень программного обеспечения				
Microsoft Windows7, №лицензии 60674416 (бессрочная) Microsoft Office 2010 №лицензии 60674416 (бессрочная) MapInfo – лицензия для образовательных учреждений серийный №MINWRS1200026830 ENVI – лицензия Teaching License №503626-1 7-Zip AcrobatReader				
6.4. Перечень информационных справочных систем				
Неформальное сообщество специалистов в области ГИС и ДЗЗ http://gis-lab.info/				

7. Материально-техническое обеспечение дисциплины

Аудитория	Назначение	Оборудование
Учебная аудитория	для проведения занятий лекционного типа, занятий семинарского типа (лабораторных и(или) практических), групповых и индивидуальных консультаций, текущего контроля и промежуточной аттестации, курсового проектирования (выполнения курсовых работ), проведения практик	Стандартное оборудование (учебная мебель для обучающихся, рабочее место преподавателя, доска)
406М	лаборатория "Научно-образовательный центр геоинформационных технологий" - учебная аудитория для проведения занятий семинарского типа (лабораторных и(или) практических); проведения групповых и индивидуальных консультаций, текущего контроля и промежуточной аттестации	Учебная мебель на 16 посадочных мест; рабочее место преподавателя; доска магнитно-маркерная – 1 шт.; компьютеры: ACPI x64-based PC, Intel (R) Core (TM) i5-3470, 3200 MHz, 3200 MHz – 15 ед.; интерактивная доска: Triumph MULTI TOUCH 78 – 1ед.

8. Методические указания для обучающихся по освоению дисциплины

Методические указания обучающимся к лекциям по дисциплине

В ходе лекционных занятий по дисциплине необходимо вести конспектирование учебного материала.

Конспектирование лекций – сложный вид вузовской аудиторной работы, предполагающий интенсивную умственную деятельность студента.

В процессе конспектирования не следует записывать дословно всю лекцию. Целесообразно вначале понять основную мысль, излагаемую лектором, а затем записать ее. Желательно запись осуществлять, оставляя поля, на которых позднее, при самостоятельной работе с конспектом, можно сделать дополнительные записи, отметить непонятные места.

Конспект лекции лучше подразделять на пункты, соблюдая красную строку. Этому в большой степени будут способствовать вопросы плана лекции, предложенные преподавателям. Следует обращать внимание на акценты, выводы, которые делает лектор, отмечая наиболее важные моменты в лекционном материале замечаниями «важно», «хорошо запомнить» и т.п. Можно делать это и с помощью разноцветных маркеров или ручек, подчеркивая термины и определения.

Целесообразно разработать собственную систему сокращений, аббревиатур и символов общераспространенных слов и выражений. Специфичные термины и их сокращения преподавателем будут

акцентированы преподавателем дополнительно.

Работа над конспектом лекции по дисциплине не заканчивается в лекционной аудитории, а продолжается студентом дома, при этом обучающийся повторно ознакомливается с содержанием лекционного материала, знакомится с рекомендованной литературой, особенно нормативно-правовыми актами и методиками государственной кадастровой оценки, делает себе пометки в тексте лекции, или продолжает конспект. Работая над конспектом лекций, всегда необходимо использовать не только учебник, но и ту литературу, которую дополнительно рекомендовал лектор. Именно такая серьезная, кропотливая работа с лекционным материалом позволит глубоко овладеть теоретическим материалом.

Методические указания обучающимся при подготовке к выполнению лабораторных работ

Лабораторные занятия помогают студентам в изучении и закреплении знаний, полученных в процессе изучения теоретического курса (или его раздела), кроме этого выполнение лабораторных работ позволяет применять изученный материал на практике.

При подготовке к лабораторным занятиям по курсу «Информатика в географии» студенты должны:

- получить индивидуальное задание от преподавателя и ознакомиться с указаниями по его выполнению;
- в соответствии с изучаемой темой подготовить материал для проверки;
- лабораторная работа включает несколько обязательных разделов (в первом разделе определяется цель, задачи исследований и объект изучения; во втором разделе поясняется методика или метод, который используется при выполнении работы; он может быть взят из учебника, учебного пособия, либо выбран самим автором, в результате знакомства с литературными источниками; в третьем разделе дается подробное описание результатов работы).

Методические указания обучающимся для организации самостоятельной работы

Основной формой самостоятельной работы обучающихся является изучение конспекта лекций, их дополнение рекомендованной литературой, активное участие на семинарах и подготовка докладов и презентаций по основным проблемам дисциплины.

Основой самостоятельной работы студентов является работа с рекомендованной литературой. Список основной и дополнительной литературы по дисциплине приведен в РПД «Информатика в географии»

Правила самостоятельной работы с литературой

- Составить перечень книг, с которыми Вам следует ознакомиться;
- Перечень книг должен быть систематизированным (что необходимо для обязательного прочтения, что пригодится для написания рефератов, а что может расширить Вашу общую культуру и т.д.).
- Не пытайтесь читать быстро, вынужденное скорочтение не только не способствует качеству чтения, но и не приносит чувства удовлетворения, которое мы получаем, размышляя о прочитанном.

Подготовка рефератов направлена на развитие и закрепление у студентов навыков самостоятельного глубокого, творческого и всестороннего анализа научной, методической и другой литературы по актуальным проблемам дисциплины; на выработку навыков и умений грамотно и убедительно излагать материал, четко формулировать теоретические обобщения, выводы и практические рекомендации.

Рефераты должны отвечать высоким квалификационным требованиям в отношении научности содержания и оформления.

Темы рефератов, как правило, посвящены рассмотрению одной проблемы. Объем реферата может быть от 12 до 15 страниц машинописного текста, отпечатанного через 1,5 интервала, а на компьютере через 1 интервал (список литературы и приложения в объем не входят).

Текстовая часть работы состоит из введения, основной части и заключения.

Во введении студент кратко обосновывает актуальность избранной темы реферата, раскрывает конкретные цели и задачи, которые он собирается решить в ходе своего небольшого исследования.

В основной части подробно раскрывается содержание вопроса (вопросов) темы.

В заключении кратко должны быть сформулированы полученные результаты исследования и даны выводы.

Кроме того, заключение может включать предложения автора, в том числе и по дальнейшему изучению заинтересовавшей его проблемы.

В список литературы (источников и литературы) студент включает только те документы, которые он использовал при написании реферата.

В приложении (приложения) к реферату могут выноситься таблицы, графики, схемы и другие вспомогательные материалы, на которые имеются ссылки в тексте реферата.

МИНОБРНАУКИ РОССИИ

федеральное государственное бюджетное образовательное учреждение высшего образования
«Алтайский государственный университет»

Природные ресурсы в пространственном развитии

рабочая программа дисциплины

Закреплена за кафедрой	Кафедра экономической географии и картографии
Направление подготовки	05.03.02. География
Профиль	Аналитика, пространственное развитие и цифровые технологии в общественной географии
Форма обучения	Очная
Общая трудоемкость	4 ЗЕТ
Учебный план	05_03_02_География_Аналитика-2022

Часов по учебному плану	144	Виды контроля по семестрам	
в том числе:		зачеты:	7
аудиторные занятия	56		
самостоятельная работа	88		

Распределение часов по семестрам

Курс (семестр)	4 (7)		Итого	
	Неделя			
Вид занятий	УП	РПД	УП	РПД
Лекции	26	26	26	26
Практические	30	30	30	30
Сам. работа	88	88	88	88
Итого	144	144	144	144

Программу составил(и):

к.г.н., доцент кафедры экономической географии и картографии, Рыгалова Н.В.

Рецензент(ы):

к.г.н., доцент, Козырева Ю.В.

Рабочая программа дисциплины

Природные ресурсы в пространственном развитии

разработана в соответствии с ФГОС:

Федеральный государственный образовательный стандарт высшего образования - бакалавриат по направлению подготовки 05.03.02 География (приказ Минобрнауки России от 07.08.2020 г. № 889)

составлена на основании учебного плана:

05.03.02 География

утвержденного учёным советом вуза от 27.04.2021 протокол № 6.

Рабочая программа одобрена на заседании кафедры

Кафедра экономической географии и картографии

Протокол от 08.06.2022 г. № 8

Срок действия программы: 2022-2023 уч. г.

Заведующий кафедрой

Крупочкин Евгений Петрович

Визирование РПД для исполнения в очередном учебном году

Рабочая программа пересмотрена, обсуждена и одобрена для исполнения в 2023-2024 учебном году на заседании кафедры

Кафедра экономической географии и картографии

Протокол от 08.06.2022 г. № 8

Заведующий кафедрой *Крупочкин Евгений Петрович*

1. Цели освоения дисциплины

1.1.	формирование у студентов теоретических знаний и практических навыков, позволяющих анализировать территориальное размещение природных ресурсов, выявлять закономерности их распространения и значение для развития экономики территории
------	--

2. Место дисциплины в структуре ООП

Цикл (раздел) ООП: Б1.В.01.02

3. Компетенции обучающегося, формируемые в результате освоения дисциплины

ПК-2	Способен проводить исследования территорий разного уровня с использованием геоинформационных технологий с дальнейшей цифро-картографической визуализацией географических исследований для создания целостной картины пространственных процессов в производственной и общественной сферах
ПК-2.1	Знает теоретические основы картографирования, дистанционного зондирования и обработки пространственных данных
ПК-2.2	Умеет использовать теоретические знания по геоинформационным технологиям для визуализации географических исследований и пространственного анализа территорий
ПК-2.3	Имеет навыки тематического картографирования и обработки данных дистанционного зондирования, в том числе с помощью БПЛА с целью создания целостной картины пространственных процессов в производственной и общественной сферах
ПК-2.4	Умеет обрабатывать и представлять результаты научных исследований с использованием цифровых технологий
ПК-4	Способен проектировать и прогнозировать функционирование общественно-экономических территориальных структур
ПК-4.1	Знает теоретические основы проектирования и прогнозирования функционирования общественно-экономических территориальных структур
ПК-4.2	Умеет применять аппарат общественной географии для прогнозирования и проектирования функционирования общественно-экономических территориальных структур
ПК-4.3	Имеет навыки проектирования и прогнозирования функционирования территориальных структур
ПК-5	Способен разрабатывать проектную и рабочую техническую документацию в соответствии с действующими нормативными документами, приемами и принципами территориального планирования и проектирования
ПК-5.1	Знает специфику и область применения проектной и рабочей технической документации
ПК-5.2	Умеет анализировать и использовать на практике информацию из документов по принципам, правилам, методам территориального планирования и проектирования с использованием знаний по общественной географии
ПК-5.3	Имеет навыки разработки проектной и рабочей технической документации в соответствии с действующими нормативными документами

В результате освоения дисциплины обучающийся должен

3.1.	Знать:
3.1.1.	Знает теоретические основы картографирования, дистанционного зондирования и обработки пространственных данных Знает теоретические основы проектирования и прогнозирования функционирования общественно-экономических территориальных структур

	Знает специфику и область применения проектной и рабочей технической документации
3.2.	Уметь:
3.2.1.	Умеет использовать теоретические знания по геоинформационным технологиям для визуализации географических исследований и пространственного анализа территорий Умеет применять аппарат общественной географии для прогнозирования и проектирования функционирования общественно-экономических территориальных структур Умеет анализировать и использовать на практике информацию из документов по принципам, правилам, методам территориального планирования и проектирования с использованием знаний по общественной географии
3.3.	Иметь навыки и (или) опыт деятельности (владеть):
3.3.1.	Имеет навыки тематического картографирования и обработки данных дистанционного зондирования Умеет готовить геопространственные данные для их использования в проектно-исследовательской деятельности. Имеет навыки проектирования и прогнозирования функционирования территориальных структур Имеет навыки разработки проектной и рабочей технической документации в соответствии с действующими нормативными документами

4. Структура и содержание дисциплины

Код занятия	Наименование разделов и тем	Вид занятия	Семестр	Часов	Компетенции	Литература
Раздел 1. Раздел 1. Основы географического ресурсоведения						
1.1.	Методологические основы географического ресурсоведения	Лекции	7	4		Л2.1
1.2.	Современное понимание природных ресурсов, понятия «Зеленая экономика» и «природный капитал»	Практические	7	2		Л2.1
1.3.	Природный капитал и развитие территории	Практические	7	2		Л2.1
1.4.	Ресурсосберегающие технологии в странах мира	Сам. работа	7	20		Л2.1
Раздел 2. Раздел 2. Обеспеченность стран мира природными ресурсами						
2.1.	Минеральные ресурсы мира	Лекции	7	6		Л1.1
2.2.	Размещение месторождений полезных ископаемых мира.	Практические	7	2		Л1.1
2.3.	Расчетно-графическая работа по определению структуры потребления энергоресурсов	Практические	7	2		Л1.1
2.4.	Альтернативные источники энергии	Практические	7	4		Л1.1
2.5.	Агроклиматологические ресурсы мира	Лекции	7	2		Л1.1

Код занятия	Наименование разделов и тем	Вид занятия	Семестр	Часов	Компетенции	Литература
2.6.	Агроклиматологические ресурсы России	Практические	7	2		Л1.1
2.7.	Земельные ресурсы мира	Лекции	7	4		Л1.1
2.8.	Дифференциация пахотных угодий в странах мира	Практические	7	2		Л1.1
2.9.	Водные ресурсы мира	Лекции	7	2		Л1.1
2.10.	Водные ресурсы как объект экологических конфликтов	Практические	7	2		Л1.1
2.11.	Лесные ресурсы мира	Лекции	7	4		Л1.1
2.12.	Размещение и направления эксплуатации лесных ресурсов стран мира	Практические	7	2		Л1.1
2.13.	Использование недревесных ресурсов леса	Практические	7	4		Л1.1
2.14.	Ресурсы Мирового океана	Практические	7	4		Л1.1
2.15.	Природно-ресурсный потенциал стран мира	Сам. работа	7	50		Л2.1, Л1.1
Раздел 3. Раздел 3. Управление природными ресурсами						
3.1.	Оценка природно-ресурсного потенциала территории	Лекции	7	4		Л2.1
3.2.	Менеджмент природными ресурсами территории	Практические	7	2		Л2.1
3.3.	Проблемы и перспективы уменьшения материалоемкости экономик стран мира	Сам. работа	7	18		Л2.1, Л1.1

5. Фонд оценочных средств

5.1. Контрольные вопросы и задания для проведения текущего контроля и промежуточной аттестации по итогам освоения дисциплины
<p>1. На каком материке находится больше всего лесов по площади?</p> <p>1) Австралия</p> <p>2) Азия</p> <p>3) Северная Америка</p> <p>+4) Южная Америка</p> <p>2. На каком из перечисленных материков меньше всего обрабатываемых земель?</p> <p>+1) Австралия</p> <p>2) Азия</p>

3) Африка

4) Европа

3. В каком веке человечество стало интенсивно добывать нефть?

1) В XVII в.

2) В XVIII в.

+3) В XIX в.

4) В XX в.

4. Какие природные ресурсы являются неисчерпаемыми?

+1) Энергия ветра

2) Биологические ресурсы

3) Почва

4) Лес

5. Какая из перечисленных стран не является страной-уникумом по наличию природных ресурсов?

1) Китай

2) Россия

3) США

+4) Франция

6. Какое количество видов полезных ископаемых используется человеком в хозяйственной деятельности?

1) Менее 50

2) Примерно 70-80

3) Около 100

+4) Более 200

7. Общий объем вод гидросферы составляет:

1) 0,9 млрд км³

+2) 1,4 млрд км³

3) 2,1 млрд км³

4) 12,8 млрд км³

8. Какой процент суши занимают обрабатываемые земли?

1) 5 %

+2) 11 %

3) 25 %

4) 40 %

9. Сколько примерно лесов приходится на каждого жителя планеты?

+1) 0,8 га

2) 2 га

3) 5 га

4) 10 га

тест 10. Ландшафт, созданный в результате хозяйственной деятельности человека, называется:

+1) Антропогенный

2) Этнографический

3) Экологический

4) Хозяйственный

11. В каком году прошли первые испытания атомного оружия?

1) В 1918 г.

2) В 1941 г.

+3) В 1945 г.

4) В 1951 г.

12. Какой вид энергии используется в гелиоэнергетике?

1) Энергия ветра

+2) Солнечная энергия

3) Геотермальная энергия

4) Энергия морских приливов

13. В какой стране находится наибольшее количество объектов Всемирного наследия ЮНЕСКО?

+1) Италия

2) Франция

3) Россия

4) США

14. В какой стране обеспеченность водными ресурсами населения является недостаточной?

1) Бразилия

+2) Китай

3) Канада

4) Россия

15. Сколько процентов от мировой энергии вырабатывается на альтернативных электростанциях?

+1) 1 %

2) 5 %

3) 12 %

4) 15 %

16. Что такое польдеры?

+1) Новые участки суши, полученные за счет осушения мелководных участков земли

2) Нефтегазовые месторождения на шельфе

3) Кратеры древних вулканов

4) Зоны магматической складчатости, богатые полезными ископаемыми

17. Главным потребителем пресной воды является:

а) коммунально-бытовое хозяйство

б) сельское хозяйство +

в) промышленность

18. Какой из перечисленных источников энергии относится к возобновляемым:

а) природный газ

б) нефть

в) гидроэнергия +

19. Какие леса распространены на Русской равнине:

а) елово-сосновые +

б) пихтово-сосновые

в) елово-пихтовые

20. Выберите страну с наиболее высоким гидроэнергетическим потенциалом:

а) Бразилия

б) Россия +

в) Египет

21. Причиной глобального потепления считается увеличение в атмосфере количества:

а) кислорода

б) азота

в) углекислого газа +

22. К неисчерпаемым ресурсам относятся:

а) земельные

б) энергия приливов и отливов +

в) биологические

23. Какие из перечисленных ресурсов относятся к числу исчерпаемых невозобновимых:

а) лесные

б) каменный уголь +

в) почвенные

24. В какой области обнаружены алмазы:

а) в Архангельской +

б) в Астраханской

в) в Ленинградской

25. Как называется крупнейшее месторождение железной руды:

а) Курская магнитная аномалия +

б) Тимано-Печорское

в) Предуралье

26. Выберите пример рационального природопользования:

- а) закрытие карьеров
- б) рекультивация терриконов +
- в) закрытие шахт

27. К рекреационным ресурсам относятся:

- а) карьеры
- б) дремучие леса
- в) живописные ландшафты +

28. Как называется тип использования ресурсов, наносящий непоправимый ущерб окружающей среде:

- а) добыча полезных ископаемых
- б) нерациональное природопользование +
- в) вредное производство

29. Какие из перечисленных природных ресурсов относятся к исчерпаемым невозобновимым:

- а) гидроэнергетические
- б) алюминиевые руды +
- в) энергия приливов

30. Какие из перечисленных природных ресурсов относятся к исчерпаемым невозобновимым:

- а) лесные и почвенные
- б) гидроэнергетические
- в) медные руды +

31. Какой из перечисленных видов природных ресурсов относится к неисчерпаемым:

- а) солнечная энергия +
- б) лесные ресурсы
- в) каменный уголь

ПРИМЕРЫ ЗАДАНИЙ ОТКРЫТОГО ТИПА

1. Назовите вид природных комплексов.
2. К какому виду полезных ископаемых относятся цветные металлы?
3. Страна лидер по добыче нефти?
4. К какому виду ресурсов относится пресная вода?
5. Страна, с максимальной обеспеченностью лесными ресурсами на душу населения?
6. К какому виду минеральных ресурсов относится природный газ?
7. К какому виду полезных ископаемых относятся камни-самоцветы?
8. Один из лидеров по добыче каменного угля?
9. К какому виду полезных ископаемых относится медь?
10. Какая главная проблема обезлесения планеты?

Критерии оценивания:

Отлично (повышенный уровень): выполнено 80-100% заданий предложенного теста, в заданиях открытого типа дан полный, развернутый ответ на поставленный вопрос;

Хорошо (базовый уровень): выполнено 65-79% заданий предложенного теста, в заданиях открытого типа дан полный, развернутый ответ на поставленный вопрос; однако были допущены неточности в определении понятий, терминов и др.

Удовлетворительно (пороговый уровень): выполнено 50-64% заданий предложенного теста, в заданиях открытого типа дан неполный ответ на поставленный вопрос, в ответе не присутствуют доказательные примеры, текст со стилистическими и орфографическими ошибками.

Неудовлетворительно (уровень не сформирован): выполнено менее 50% заданий предложенного теста, на поставленные вопросы ответ отсутствует или неполный, допущены существенные ошибки в теоретическом материале (терминах, понятиях).

5.2. Темы письменных работ для проведения текущего контроля (эссе, рефераты, курсовые работы и др.)

не предусмотрены

5.3. Фонд оценочных средств для проведения промежуточной аттестации

Промежуточная аттестация заключается в проведении в конце семестра зачета (для обучающихся, не получивших зачет по результатам текущей успеваемости) по всему изученному курсу. Зачет проводится в устной форме по билетам. В билет входит 2 вопроса: 1 вопрос теоретического характера и 1 вопрос практико-ориентированного характера.

1. Методологические основы географии природных ресурсов
2. Понятие «зеленая экономика».
2. Характеристика и классификации природных ресурсов.
3. Топливные минеральные ресурсы мира
4. Металлические минеральные ресурсы мира
5. Неметаллические минеральные ресурсы мира
6. Альтернативные энергоресурсы планеты.
7. Агроклиматологические ресурсы мира: общая характеристика
8. Агроклиматическое районирование мира.
9. Земельные ресурсы мира
10. Водные ресурсы: общая характеристика.
11. Водопользование: структура, география и специфика.
12. Продовольственная проблема. Особенности ее решения в различных регионах мира.
13. Природно-ресурсный потенциал: понятия, вопросы изучения.
14. Лесные ресурсы мира
15. Использование лесных ресурсов мира: направления, география отраслей.
16. Ресурсы Мирового океана
17. Методы оценки природных ресурсов
18. Сырьевой фактор в территориальной организации хозяйства.
19. Рациональное природопользование и устойчивое развитие природной среды.
20. Проблема истощения земельных ресурсов.
21. Биологические ресурсы мира
22. Природно-ресурсный потенциал России

Перечень примерных практических заданий:

1. Нанесите на контурную карту мира основные нефте- и газосносные бассейны.
2. Нанесите на контурную карту мира основные месторождения железной руды.
3. Нанесите на контурную карту мира основные месторождения полиметаллических руд
4. Нанесите на контурную карту мира основные месторождения золота
5. Нанесите на контурную карту мира основные месторождения алмазов

Оценивание ответов на зачете

Зачтено (сформированный уровень): Студентом дан полный, в логической последовательности развернутый ответ на вопросы в билете, продемонстрированы знания, умения и/или опыт профессиональной деятельности в полном объеме. Студент глубоко осмысливает и объясняет закономерности, самостоятельно и исчерпывающе отвечает на дополнительные вопросы, приводит собственные примеры по проблематике поставленного вопроса, решил предложенные практические задания (допустимо с небольшими ошибками).

Не зачтено (уровень не сформирован): Студентом дан ответ, который содержит ряд серьезных неточностей, незнанием основных вопросов теории, несформированными навыками анализа явлений, процессов, неумением давать аргументированные ответы, слабым владением монологической речью, отсутствием логичности и последовательности. Выводы поверхностны. Решение теоретических заданий не выполнено.

Приложения

Приложение 1.  [ФОС Природные ресурсы в пространственном развитии_05_03_02-2022.docx](#)

6. Учебно-методическое и информационное обеспечение дисциплины

6.1. Рекомендуемая литература

6.1.1. Основная литература

	Авторы	Заглавие	Издательство, год	Эл. адрес
Л1.1	Голубчик М.М., Макара С.В., Носонов А.М., Файбусович Э.Л.	Социально-экономическая география: Учебник для академического бакалавриата	Юрайт, 2018	https://www.biblio-online.ru/book/0A5C3830-7C4A-4D3B-ADE0-EAE807362277
6.1.2. Дополнительная литература				
	Авторы	Заглавие	Издательство, год	Эл. адрес
Л2.1	А. М. Волков, Е. А. Лютягина	Правовые основы природопользования и охраны окружающей среды : учебник и практикум	М. : Издательство Юрайт, 2017	: www.biblio-online.ru/book/C927530E-EC3A-45BB-B42A-417FF2E17B7C .
6.2. Перечень ресурсов информационно-телекоммуникационной сети "Интернет"				
	Название		Эл. адрес	
Э1	Статистический отчет по мировой энергетике 2017 (BP)/ на английском языке		https://www.bp.com/content/dam/bp/business-sites/en/global/corporate/pdfs/energy-economics/statistical-review/bp-stats-review-2021-full-report.pdf	
Э2	Глобальная оценка лесных ресурсов 2020 года - Основной отчет		https://www.fao.org/documents/card/en/c/ca9825ru	
Э3	Курс в Moodle «Природные ресурсы в пространственном развитии»		https://portal.edu.asu.ru/course/view.php?id=10158	
6.3. Перечень программного обеспечения				
Microsoft Windows7, №лицензии 60674416 (бессрочная) Microsoft Office 2010 №лицензии 60674416 (бессрочная) 7-Zip AcrobatReader				
6.4. Перечень информационных справочных систем				
СПС КонсультантПлюс (инсталлированный ресурс АлтГУ или http://www.consultant.ru/) Электронная база данных «Scopus» (http://www.scopus.com) Электронная библиотечная система Алтайского государственного университета (http://elibrary.asu.ru/) Научная электронная библиотека elibrary (http://elibrary)				

7. Материально-техническое обеспечение дисциплины

Аудитория	Назначение	Оборудование
Учебная аудитория	для проведения занятий лекционного типа, занятий семинарского типа (лабораторных и(или) практических), групповых и индивидуальных консультаций, текущего контроля и промежуточной аттестации, курсового проектирования (выполнения курсовых работ), проведения практик	Стандартное оборудование (учебная мебель для обучающихся, рабочее место преподавателя, доска)

8. Методические указания для обучающихся по освоению дисциплины

8.1 Методические указания обучающимся к лекциям по дисциплине «Природные ресурсы в

пространственном развитии»

В ходе лекционных занятий по дисциплине «Природные ресурсы в пространственном развитии» необходимо вести конспектирование учебного материала. Конспектирование лекций – сложный вид вузовской аудиторной работы, предполагающий интенсивную умственную деятельность студента. В процессе конспектирования не следует записывать дословно всю лекцию. Целесообразно вначале понять основную мысль, излагаемую лектором, а затем записать ее. Желательно запись осуществлять, оставляя поля, на которых позднее, при самостоятельной работе с конспектом, можно сделать дополнительные записи, отметить непонятные места.

Конспект лекции лучше подразделять на пункты, соблюдая красную строку. Этому в большой степени будут способствовать вопросы плана лекции, предложенные преподавателями. Следует обращать внимание на акценты, выводы, которые делает лектор, отмечая наиболее важные моменты в лекционном материале замечаниями «важно», «хорошо запомнить» и т.п. Можно делать это и с помощью разноцветных маркеров или ручек, подчеркивая термины и определения.

Целесообразно разработать собственную систему сокращений, аббревиатур и символов общераспространенных слов и выражений. Специфичные термины и их сокращения преподавателем будут акцентированы преподавателем дополнительно.

Работа над конспектом лекции по дисциплине «Природные ресурсы в пространственном развитии» не заканчивается в лекционной аудитории, а продолжается студентом дома, при этом обучающийся повторно ознакомливается с содержанием лекционного материала, знакомится с рекомендованной литературой, особенно нормативно-правовыми актами и методиками государственной кадастровой оценки, делает себе пометки в тексте лекции, или продолжает конспект.

Работая над конспектом лекций, всегда необходимо использовать не только учебник, но и ту литературу, которую дополнительно рекомендовал лектор. Именно такая серьезная, кропотливая работа с лекционным материалом позволит глубоко овладеть теоретическим материалом.

8.2. Методические указания обучающимся при подготовке к семинарам, практическим занятиям

Планы семинарских занятий, их тематика, рекомендуемая литература, цель и задачи ее изучения сообщаются преподавателем на вводных занятиях или в методических указаниях по дисциплине.

Подготовка студентов к семинарскому занятию включает 2 этапа:

- 1) организационный;
- 2) закрепление и углубление теоретических знаний.

На первом этапе студент планирует свою самостоятельную работу, которая включает:

- уяснение задания на самостоятельную работу;
- подбор рекомендованной литературы;
- составление плана работы, в котором определяются основные пункты предстоящей подготовки.

Составление плана дисциплинирует и повышает организованность в работе.

Второй этап включает непосредственную подготовку студента к занятию. Начинать надо с изучения рекомендованной литературы. Необходимо помнить, что на лекции обычно рассматривается не весь материал, а только его часть. Остальная его часть восполняется в процессе самостоятельной работы. В связи с этим работа с рекомендованной литературой обязательна. Особое внимание при этом необходимо обратить на содержание основных положений и выводов, объяснение явлений и фактов, уяснение практического приложения рассматриваемых теоретических вопросов. В процессе этой работы студент должен стремиться понять и запомнить основные положения рассматриваемого материала, примеры, поясняющие его, а также разобраться в иллюстративном материале.

Заканчивать подготовку следует составлением плана (конспекта) по изучаемому материалу (вопросу). Это позволяет составить концентрированное, сжатое представление по изучаемым вопросам.

В процессе подготовки к занятиям рекомендуется взаимное обсуждение материала, во время которого закрепляются знания, а также приобретает практика в изложении и разъяснении полученных знаний, развивается речь.

При необходимости следует обращаться за консультацией к преподавателю. Идя на консультацию, необходимо хорошо продумать вопросы, которые требуют разъяснения.

На семинаре каждый его участник должен быть готовым к выступлению по всем поставленным в плане вопросам, проявлять максимальную активность при их рассмотрении. Выступление должно строиться свободно, убедительно и аргументировано. Преподаватель следит, чтобы выступление не сводилось к репродуктивному уровню (простому воспроизведению текста), не допускается и простое чтение конспекта. Необходимо, чтобы выступающий проявлял собственное отношение к тому, о чем он говорит, высказывал свое личное мнение, понимание, обосновывал его и мог сделать правильные выводы из сказанного. При этом студент может обращаться к записям конспекта и лекций, непосредственно к первоисточникам.

На семинаре студенты ведут конспект. Конспект – это систематизированное, логичное изложение материала источника. Различаются четыре типа конспектов:

- План-конспект – это развернутый детализированный план, в котором достаточно подробные записи приводятся по тем пунктам плана, которые нуждаются в пояснении.
 - Текстуальный конспект – это воспроизведение наиболее важных положений и фактов источника.
 - Свободный конспект – это четко и кратко сформулированные (изложенные) основные положения в результате глубокого осмысливания материала. В нем могут присутствовать выписки, цитаты, тезисы; часть материала может быть представлена планом.
 - Тематический конспект – составляется на основе изучения ряда источников и дает более или менее исчерпывающий ответ по какой-то схеме (вопросу).
- В заключение преподаватель, как руководитель семинара, подводит итоги семинара. Он может (выборочно) проверить конспекты студентов и, если потребуется, внести в них исправления и дополнения.

8.3. Методические указания обучающимся при подготовке к выполнению лабораторных практикумов

Лабораторные практикумы по дисциплине «Природные ресурсы в пространственном развитии» не предусмотрены.

8.4. Методические указания обучающимся при выполнении курсовых работ

Курсовые работы по дисциплине «Природные ресурсы в пространственном развитии» не предусмотрены.

8.5. Методические указания обучающимся для организации самостоятельной работы

Основной формой самостоятельной работы обучающихся является изучение конспекта лекций, их дополнение рекомендованной литературой, активное участие на семинарах и подготовка докладов и презентаций по основным проблемам дисциплины.

Основой самостоятельной работы студентов является работа с рекомендованной литературой. Список основной и дополнительной литературы по дисциплине приведен в РПД «Природные ресурсы в пространственном развитии»

Правила самостоятельной работы с литературой

- Составить перечень книг, с которыми Вам следует познакомиться;
- Перечень книг должен быть систематизированным (что необходимо для обязательного прочтения, что пригодится для написания рефератов, а что может расширить Вашу общую культуру и т.д.).
- Не пытайтесь читать быстро, вынужденное скорочтение не только не способствует качеству чтения, но и не приносит чувства удовлетворения, которое мы получаем, размышляя о прочитанном.

Подготовка рефератов направлена на развитие и закрепление у студентов навыков самостоятельного глубокого, творческого и всестороннего анализа научной, методической и другой литературы по актуальным проблемам дисциплины; на выработку навыков и умений грамотно и убедительно излагать материал, четко формулировать теоретические обобщения, выводы и практические рекомендации.

Рефераты должны отвечать высоким квалификационным требованиям в отношении научности содержания и оформления.

Темы рефератов, как правило, посвящены рассмотрению одной проблемы. Объем реферата может быть от 12 до 15 страниц машинописного текста, отпечатанного через 1,5 интервала, а на компьютере через 1 интервал (список литературы и приложения в объем не входят).

Текстовая часть работы состоит из введения, основной части и заключения.

Во введении студент кратко обосновывает актуальность избранной темы реферата, раскрывает конкретные цели и задачи, которые он собирается решить в ходе своего небольшого исследования.

В основной части подробно раскрывается содержание вопроса (вопросов) темы.

В заключении кратко должны быть сформулированы полученные результаты исследования и даны выводы. Кроме того, заключение может включать предложения автора, в том числе и по дальнейшему изучению заинтересовавшей его проблемы.

В список литературы (источников и литературы) студент включает только те документы, которые он использовал при написании реферата.

В приложении (приложения) к реферату могут выноситься таблицы, графики, схемы и другие вспомогательные материалы, на которые имеются ссылки в тексте реферата.

МИНОБРНАУКИ РОССИИ

федеральное государственное бюджетное образовательное учреждение высшего образования
«Алтайский государственный университет»

Пространственная мобильность и анализ рынка труда рабочая программа дисциплины

Закреплена за кафедрой	Кафедра экономической географии и картографии
Направление подготовки	05.03.02. География
Профиль	Аналитика, пространственное развитие и цифровые технологии в общественной географии
Форма обучения	Очная
Общая трудоемкость	3 ЗЕТ
Учебный план	05_03_02_География_Аналитика-2022

Часов по учебному плану	108	Виды контроля по семестрам	
в том числе:		зачеты:	6
аудиторные занятия	42		
самостоятельная работа	66		

Распределение часов по семестрам

Курс (семестр)	3 (6)		Итого	
	Неделя			
Вид занятий	УП	РПД	УП	РПД
Лекции	20	20	20	20
Практические	22	22	22	22
Сам. работа	66	66	66	66
Итого	108	108	108	108

Программу составил(и):
к.г.н., доцент, Еремин А.А.

Рецензент(ы):
к.г.н., доцент, Козырева Ю.В.

Рабочая программа дисциплины
Пространственная мобильность и анализ рынка труда

разработана в соответствии с ФГОС:
Федеральный государственный образовательный стандарт высшего образования - бакалавриат по направлению подготовки 05.03.02 География (приказ Минобрнауки России от 07.08.2020 г. № 889)

составлена на основании учебного плана:
05.03.02 География
утвержденного учёным советом вуза от 27.04.2021 протокол № 6.

Рабочая программа одобрена на заседании кафедры
Кафедра экономической географии и картографии

Протокол от 08.06.2022 г. № 8
Срок действия программы: 2022-2023 уч. г.

Заведующий кафедрой
Крупочкин Евгений Петрович

Визирование РПД для исполнения в очередном учебном году

Рабочая программа пересмотрена, обсуждена и одобрена для
исполнения в 2023-2024 учебном году на заседании кафедры

Кафедра экономической географии и картографии

Протокол от 08.06.2022 г. № 8
Заведующий кафедрой *Крупочкин Евгений Петрович*

1. Цели освоения дисциплины

1.1.	формирование у студентов систематизированных знаний о теоретико-методологических, методических и прикладных аспектах миграциологии и рынка труда; овладение опытом и инструментарием, необходимыми для поиска, анализа и обобщения географической информации о пространственной мобильности, занятости и безработицы, а также для комплексного миграционного исследования территории.
------	---

2. Место дисциплины в структуре ООП

Цикл (раздел) ООП: Б1.В.01.02

3. Компетенции обучающегося, формируемые в результате освоения дисциплины

ПК-2	Способен проводить исследования территорий разного уровня с использованием геоинформационных технологий с дальнейшей цифро-картографической визуализацией географических исследований для создания целостной картины пространственных процессов в производственной и общественной сферах
ПК-2.1	Знает теоретические основы картографирования, дистанционного зондирования и обработки пространственных данных
ПК-2.2	Умеет использовать теоретические знания по геоинформационным технологиям для визуализации географических исследований и пространственного анализа территорий
ПК-2.3	Имеет навыки тематического картографирования и обработки данных дистанционного зондирования, в том числе с помощью БПЛА с целью создания целостной картины пространственных процессов в производственной и общественной сферах
ПК-2.4	Умеет обрабатывать и представлять результаты научных исследований с использованием цифровых технологий
ПК-3	Способен проводить предпроектные исследования и готовить данные для разработки проектной документации по территориальным объектам разного уровня
ПК-3.1	Знает основные направления использования теоретико-методического потенциала общественной географии для сбора и систематизации данных в рамках подготовки предпроектной документации
ПК-3.2	Умеет проводить предпроектные исследования и готовить данные для разработки проектной документации по территориальным объектам разного уровня
ПК-3.3	Умеет готовить геопространственные данные для их использования в проектно-изыскательной деятельности
ПК-5	Способен разрабатывать проектную и рабочую техническую документацию в соответствии с действующими нормативными документами, приемами и принципами территориального планирования и проектирования
ПК-5.1	Знает специфику и область применения проектной и рабочей технической документации
ПК-5.2	Умеет анализировать и использовать на практике информацию из документов по принципам, правилам, методам территориального планирования и проектирования с использованием знаний по общественной географии
ПК-5.3	Имеет навыки разработки проектной и рабочей технической документации в соответствии с действующими нормативными документами

В результате освоения дисциплины обучающийся должен

3.1.	Знать:
3.1.1.	теоретические основы и историю развития миграциологии как научной дисциплины;

	теоретические основы системы наук о труде и место в ней географии.
3.2.	Уметь:
3.2.1.	характеризовать пространственные особенности миграционного движения населения мира; характеризовать исторические особенности и современные тенденции развития трудовой сферы в мире и в России.
3.3.	Иметь навыки и (или) опыт деятельности (владеть):
3.3.1.	опытом комплексного анализа миграционного движения населения в странах и регионах мира; комплексными методами исследования рынка труда на территориях различного пространственного охвата.

4. Структура и содержание дисциплины

Код занятия	Наименование разделов и тем	Вид занятия	Семестр	Часов	Компетенции	Литература
Раздел 1. Пространственная мобильность						
1.1.	Понятие миграции населения	Лекции	6	2		Л2.1, Л1.3, Л3.3
1.2.	Классификации и типологии миграции	Лекции	6	2		Л2.1, Л1.3, Л3.3
1.3.	Источники информации о миграции населения	Лекции	6	4		Л2.1, Л1.3, Л3.3
1.4.	Показатели миграции населения	Лекции	6	2		Л2.1, Л1.3, Л3.3
1.5.	Феномен миграции населения в истории человеческого общества	Практические	6	4		Л2.1, Л1.3, Л3.3
1.6.	Миграция в современном мире: тенденции и география	Практические	6	2		Л2.1, Л1.3, Л3.3
1.7.	Международная миграция молодежи	Практические	6	4		Л2.1, Л1.3, Л3.3
1.8.	Стадии миграционного процесса	Сам. работа	6	8		Л2.1, Л1.3, Л3.3
1.9.	Концепции миграции и научные подходы к ее изучению	Сам. работа	6	8		Л2.1, Л1.3, Л3.3
1.10.	Миграция в России	Сам. работа	6	10		Л2.1, Л1.3, Л3.3, Л2.2
1.11.	Миграционная политика в России	Сам. работа	6	8		Л2.1, Л1.3, Л3.3, Л2.2
Раздел 2. Рынок труда						
2.1.	Труд как объект научного изучения	Лекции	6	4		Л3.2, Л1.1, Л1.2, Л2.3
2.2.	Источники информации о рынке труда в России	Сам. работа	6	2		Л3.2, Л1.1, Л1.2, Л2.3

Код занятия	Наименование разделов и тем	Вид занятия	Семестр	Часов	Компетенции	Литература
2.3.	Труд в исторической перспективе	Лекции	6	4		ЛЗ.2, Л1.1, Л1.2, Л2.3
2.4.	Организация труда и управление человеческими ресурсами	Лекции	6	2		ЛЗ.2, Л1.1, Л1.2, Л2.3
2.5.	Социальное партнерство как механизм регуляции социально-трудовых отношений	Практические	6	2		ЛЗ.2, Л1.1, Л1.2, Л2.3
2.6.	Корпоративная культура	Сам. работа	6	4		ЛЗ.2, Л1.1, Л1.2, Л2.3
2.7.	Роль государства в регулировании рынка труда: эволюция теории и практики	Практические	6	2		ЛЗ.2, Л1.1, Л1.2, Л2.3
2.8.	Занятость и безработица в современных условиях	Практические	6	2		ЛЗ.2, Л1.1, Л1.2, Л2.3
2.9.	Глобализация и рынок труда	Сам. работа	6	2		ЛЗ.2, Л1.1, Л1.2, Л2.3
2.10.	Цивилизационные основы и историческая эволюция трудовой этики в России От советского предприятия к частной фирме: проблемы трудовых отношений	Сам. работа	6	6		ЛЗ.2, Л1.1, Л1.2, Л2.3
2.11.	Рынок труда и политика занятости в постсоветский период	Сам. работа	6	10		ЛЗ.2, Л1.1, Л1.2, Л2.3
2.12.	Региональные рынки труда в России	Практические	6	4		ЛЗ.2, Л1.1, Л1.2, Л2.3
2.13.	Тактика поиска работы	Практические	6	2		ЛЗ.1, Л1.1, Л1.2, Л2.3
2.14.	Тактика поиска работы	Сам. работа	6	8		ЛЗ.1, Л1.1, Л1.2, Л2.3

5. Фонд оценочных средств

5.1. Контрольные вопросы и задания для проведения текущего контроля и промежуточной аттестации по итогам освоения дисциплины

Оценочные материалы для текущего контроля по разделам и темам дисциплины в полном объеме размещены в онлайн-курсе на образовательном портале «Цифровой университет АлтГУ» – <https://portal.edu.asu.ru/course/view.php?id=10161>.

ОЦЕНКА СФОРМИРОВАННОСТИ КОМПЕТЕНЦИИ ПК-2

Способен проводить исследования территорий разного уровня с использованием геоинформационных технологий с дальнейшей цифро-картографической визуализацией географических исследований для создания целостной картины пространственных процессов в производственной и общественной сферах

ПРИМЕРЫ ЗАДАНИЙ ЗАКРЫТОГО ТИПА

Вопрос 1. Какое из определений является неверным?

а. География населения – научная дисциплина, изучающая территориальные группы населения и системы

населенных мест, особенности их формирования и развития в различных социальных, экономических и природных условиях..

б. Демография – наука о закономерностях воспроизводства населения в общественно-исторической обусловленности этого процесса.

в. Демография – это самовоспроизводящая совокупность людей, проживающих на определенной территории.

ОТВЕТ: в

Вопрос 2. В каком году появился термин «демография»?

а. 1855.

б. 1662.

в. 1798.

ОТВЕТ: а

Вопрос 3. Как рассчитывается специальный коэффициент рождаемости?

а. Как отношение абсолютного числа рождений у женщин определенного возраста к их среднегодовой численности.

б. Как отношение абсолютного числа рождений к средней численности женщин репродуктивного возраста за период.

в. Как отношение абсолютного числа рождений к средней численности населения за период.

ОТВЕТ: б

Вопрос 4. Какую структуру населения можно назвать демографической?

а. Конфессиональную.

б. Этническую.

в. Образовательную.

г. Половозрастную.

ОТВЕТ: г

Вопрос 5. Какая организация считается наиболее авторитетной научной демографической организацией в мире?

а. Отдел народонаселения ООН (UN Population Division).

б. Бюро информации о населении (PRB).

в. Российская академия наук (РАН).

г. Бюро переписей США (US Census Bureau).

ОТВЕТ: а

Вопрос 6. Что собой представляет индекс разводимости?

а. Отношение числа заключенных к числу расторгнутых браков.

б. Разницу между числом расторгнутых и числом заключенных браков.

в. Отношение числа расторгнутых к числу заключенных браков.

ОТВЕТ: в

Вопрос 7. Как иначе называется самосохранительное поведение?

а. Летальное.

б. Витальное.

в. Генеративное.

ОТВЕТ: б

Вопрос 8. Как может быть охарактеризована динамика числа аборт в России за последние три десятилетия?

а. Устойчивое незначительное снижение.

б. Неустойчивая волнообразная траектория.

в. Устойчивое существенное снижение.

ОТВЕТ: в

Вопрос 9. Как рассчитывается коэффициент депопуляции?

а. Как отношение числа умерших к числу родившихся.

б. Как отношение естественного прироста к среднегодовой численности населения.

в. Как произведение суммарного коэффициента рождаемости и доли девочек среди новорожденных.

ОТВЕТ: а

Вопрос 10. Как можно охарактеризовать внешнюю миграцию населения в РФ в качестве компонента демографической динамики?

- а. Число выбывающих из страны превышает количество прибывающих.
- б. Числа прибывающих и выбывающих примерно равны.
- в. Число прибывающих в страну превышает количество выбывающих.

ОТВЕТ: в

Вопрос 11. Каков современный уровень рождаемости в России (в терминах суммарного коэффициента рождаемости)?

- а. 0,7-0,8.
- б. 1,4-1,5.
- в. 1,8-1,9.
- г. 2,1-2,2.

ОТВЕТ: б

Вопрос 12. Как рассчитывается коэффициент младенческой смертности?

- а. Как абсолютное число смертей на первом году жизни.
- б. Как отношение абсолютного числа умерших к средней численности населения за период.
- в. Как отношение числа смертей на первом году жизни к общему числу родившихся за год.

ОТВЕТ: в

Вопрос 13. Какое место в мире занимает Россия по численности населения?

- а. 7.
- б. 8.
- в. 9.
- г. 10.

ОТВЕТ: в

Вопрос 14. Кто из ученых впервые предложил использовать термин «демография»?

- а. Уильям Петти.
- б. Жан-Клод Гийяр.
- в. Христофор Бернулли.

ОТВЕТ: б

Вопрос 15. В каком году была принята первая Международная классификация болезней травм и причин смерти?

- а. 1893.
- б. 1897.
- в. 1993.

ОТВЕТ: а

КРИТЕРИИ ОЦЕНИВАНИЯ: Каждое задание оценивается 1 баллом. Оценивание КИМ теоретического характера в целом:

- «зачтено» – верно выполнено более 50% заданий; «не зачтено» – верно выполнено 50% и менее 50% заданий;
- «отлично» – верно выполнено 85-100% заданий; «хорошо» – верно выполнено 70-84% заданий; «удовлетворительно» – верно выполнено 51-69% заданий; «неудовлетворительно» – верно выполнено 50% или менее 50% заданий.

ПРИМЕРЫ ЗАДАНИЙ ОТКРЫТОГО ТИПА

1. Какая величина суммарного коэффициента рождаемости считается границей простого воспроизводства?
Ответ: 2,1 ребенка на одну женщину.

2. Какая группа причин смерти занимает третье место в структуре смертности по причинам в современной России?
Ответ: Внешние причины смерти.

3. Насколько велик разрыв в ожидаемой продолжительности жизни при рождении мужчин и женщин в России?
Ответ: Ожидаемой продолжительности жизни при рождении женского населения на 9-10 лет больше, чем мужского населения.

4. Какое государственное учреждение в настоящее время в России отвечает за сбор, хранение, обработку и публикацию официальных статистических сведений?

Ответ: Федеральная служба государственной статистики (Росстат).

5. О каких сферах развития населения собирается информация в ходе переписей населения?

Ответ: Информация собирается о демографической, экономической и социальной сферах.

6. На каждую 1000 новорожденных в среднем сколько приходится лиц разного пола?

Ответ: Вторичное соотношение полов составляет 512 мальчиков и 488 девочек.

7. Кто из ученых считается отцом-основателем демографии?

Ответ: родоначальником демографической науки принято считать Джона Граунта

8. Какими методами может проводиться перепись населения?

Ответ: Перепись населения проводится методом опроса и методом самоисчисления.

9. _____ федеральный округ занимает первое место в РФ по численности населения.

Ответ: Центральный.

10. Какой плотностью населения характеризуется современная Российская Федерация?

Ответ: Плотность населения России составляет около 8-9 человек на кв.км.

11. Что характерно для второй стадии (этапа) демографического перехода?

Ответ: Резко снизившаяся смертность при сохранении высокого уровня рождаемости, население быстро увеличивается.

12. Что такое сальдо миграции?

Ответ: Это миграционный прирост населения, разность чисел прибывших и выбывших.

13. Что такое инфертильность?

Ответ: Отсутствие рождений.

14. Что называется режимом воспроизводства населения?

Ответ: Совокупность параметров, включающая взаимодействие рождаемости, смертности и половозрастной структуры.

15. В чем заключается уникальность демографии в сравнении с другими социальными науками?

Ответ: Демография изучает закономерности воспроизводства населения.

16. Что демонстрирует цена простого воспроизводства населения?

Ответ: Она показывает, сколько девочек в среднем необходимо родить женщине, чтобы обеспечить простую замену материнского поколения.

17. Что такое демографическое старение населения?

Ответ: Это увеличение удельного веса пожилых и старых людей в общей численности населения.

18. Как называется соотношение мальчиков и девочек среди новорожденных?

Ответ: Вторичное соотношение полов.

19. Каким показателем является темп прироста населения территории?

Ответ: Относительным интервальным демографическим показателем.

20. Какими особенностями характеризуется регрессивный тип возрастной структуры?

Ответ: Для него характерны очень низкая рождаемость, низкая смертность, население сокращается, большая доля пожилых людей, небольшая доля молодежи.

КРИТЕРИИ ОЦЕНИВАНИЯ ОТКРЫТЫХ ВОПРОСОВ.

«Отлично» (зачтено): Ответ полный, развернутый. Вопрос точно и исчерпывающе передан, терминология сохранена, студент превосходно владеет основной и дополнительной литературой, ошибок нет.

«Хорошо» (зачтено): Ответ полный, хотя краток, терминологически правильный, нет существенных недочетов. Студент хорошо владеет пройденным программным материалом; владеет основной литературой, суждения правильны.

«Удовлетворительно» (зачтено): Ответ неполный. В терминологии имеются недостатки. Студент владеет программным материалом, но имеются недочеты. Суждения фрагментарны.
«Неудовлетворительно» (не зачтено): Не использована специальная терминология. Ответ в сущности неверен. Переданы лишь отдельные фрагменты соответствующего материала вопроса. Ответ не соответствует вопросу или вовсе не дан.

ОЦЕНКА СФОРМИРОВАННОСТИ КОМПЕТЕНЦИИ ПК-3

Способен проводить предпроектные исследования и готовить данные для разработки проектной документации по территориальным объектам разного уровня

ПРИМЕРЫ ЗАДАНИЙ ЗАКРЫТОГО ТИПА

Вопрос 1. Что такое когорта в демографии?

- а. Это группа лиц, объединенных как общим для них возрастом, так и некоторым дополнительным признаком.
- б. Это распределение населения по возрастным группам.
- в. Это совокупность людей, у которых в один и тот же период времени произошло демографическое событие.

ОТВЕТ: в

Вопрос 2. Как называется отношение численности населения моложе трудоспособного возраста к числу лиц трудоспособного возраста?

- а. Коэффициент демографической нагрузки детьми.
- б. Коэффициент демографического давления.
- в. Коэффициент общей демографической нагрузки.

ОТВЕТ: а

Вопрос 3. Что такое интергенетический интервал?

- а. Это система действий, отношений и психических состояний личности, связанных с рождением или отказом от рождения детей.
- б. Это период между рождениями первого и второго, второго и третьего и т.д. ребенка.
- в. Это период между вступлением в брак и рождением первого ребенка.

ОТВЕТ: б

Вопрос 4. Какая группа причин смерти занимает второе место в структуре смертности по причинам в современной России?

- а. Болезни системы кровообращения.
- б. Некоторые инфекционные и паразитарные заболевания.
- в. Внешние причины.
- г. Новообразования.

ОТВЕТ: г

Вопрос 5. Каким образом можно охарактеризовать половой состав населения России?

- а. Очень существенное преобладание женского населения (54 / 46 %).
- б. Половой баланс (50 / 50 %).
- в. Незначительное преобладание женского населения (51 / 49 %).
- г. Умеренное преобладание женского населения (52 / 48 %).

ОТВЕТ: а

Вопрос 6. Какую долю в населении России составляют лица моложе трудоспособного возраста?

- а. 6 %.
- б. 12 %.
- в. 18 %.

ОТВЕТ: в

Вопрос 7. Какая группа причин смерти занимает первое место в структуре смертности по причинам в современной России?

- а. Болезни системы кровообращения.
- б. Некоторые инфекционные и паразитарные заболевания.
- в. Внешние причины.
- г. Новообразования.

ОТВЕТ: а

Вопрос 8. Какую долю в населении России составляют лица старше трудоспособного возраста?

- а. 15 %.
- б. 20 %.
- в. 25 %.

ОТВЕТ: в

Вопрос 9. Что такое возрастной контингент?

- а. Это группа лиц, объединенных как общим для них возрастом, так и некоторым дополнительным признаком.
- б. Это распределение населения по возрастным группам.
- в. Это совокупность людей, у которых в один и тот же период времени произошло демографическое событие.

ОТВЕТ: а

Вопрос 10. Какую долю в населении России составляют лица трудоспособного возраста?

- а. 55-60 %.
- б. 60-65 %.
- в. 65-70 %.

ОТВЕТ: а

Вопрос 11. Какой режим воспроизводства населения характерен для современной России?

- а. Расширенное воспроизводство.
- б. Простое воспроизводство.
- в. Переход от простого к суженному воспроизводству.
- г. Суженное воспроизводство.

ОТВЕТ: г

Вопрос 12. Как рассчитывается коэффициент материнской смертности?

- а. Как абсолютное число смертей женщин определенного возраста.
- б. Как отношение числа женщин, умерших от осложнений, связанных с беременностью и родами, к общему числу родившихся за год.
- в. Как отношение числа смертей на первом году жизни к общему числу родившихся за год.

ОТВЕТ: б

Вопрос 13. Какой режим воспроизводства населения характерен для современного Китая?

- а. Расширенное воспроизводство.
- б. Простое воспроизводство.
- в. Переход от простого к суженному воспроизводству.
- г. Суженное воспроизводство.

ОТВЕТ: г

Вопрос 14. Кто из ученых впервые предложил использовать термин «популяционистика»?

- а. Уильям Петти.
- б. Жан-Клод Гийяр.
- в. Христоф Бернулли.

ОТВЕТ: в

Вопрос 15. Какой режим воспроизводства населения характерен для современных США?

- а. Расширенное воспроизводство.
- б. Простое воспроизводство.
- в. Суженное воспроизводство.

ОТВЕТ: б

КРИТЕРИИ ОЦЕНИВАНИЯ: Каждое задание оценивается 1 баллом. Оценивание КИМ теоретического характера в целом:

- «зачтено» – верно выполнено более 50% заданий; «не зачтено» – верно выполнено 50% и менее 50% заданий;
- «отлично» – верно выполнено 85-100% заданий; «хорошо» – верно выполнено 70-84% заданий; «удовлетворительно» – верно выполнено 51-69% заданий; «неудовлетворительно» – верно выполнено 50% или менее 50% заданий.

ПРИМЕРЫ ЗАДАНИЙ ОТКРЫТОГО ТИПА

1. Какие признаки населения имеют значение для демографии?
Ответ: Наибольшее значение для демографии имеют воспроизводственный, количественный, территориальный признаки населения.
2. Какая группа причин смерти занимает первое место в структуре смертности по причинам в современном мире?
Ответ: Болезни системы кровообращения.
3. Насколько велик разрыв в ожидаемой продолжительности жизни при рождении мужчин и женщин в мире?
Ответ: Ожидаемой продолжительности жизни при рождении женского населения на 5 лет больше, чем мужского населения.
4. Каков современный уровень рождаемости в мире (в терминах суммарного коэффициента рождаемости)?
Ответ: Суммарный коэффициент рождаемости в мире в настоящее время составляет около 2,3 ребенка на одну женщину.
5. Какой континент мира отличается наименьшей плотностью населения и каким значением она характеризуется?
Ответ: Наименьшая плотность населения наблюдается в Океании и составляет около 5 человек на 1 кв.км.
6. С какой целью в демографическом анализе используется половозрастная пирамида?
Ответ: Демографическая пирамида используется для наглядного представления распределения мужчин и женщин по возрастным группам, для изучения динамических и территориальных особенностей демографического развития, для выявления связи половозрастных характеристик и воспроизводства населения, для анализа и корректировки возрастной аккумуляции.
7. Кто из ученых предложил использовать термин «демология» для обозначения науки о населении и когда это произошло?
Ответ: Немецкий экономист и статистик Эрнст Энгель в 1871 году.
8. По каким причинам в начале демографического перехода резко снижается смертность населения?
Ответ: Фундаментальными причинами снижения смертности выступают прогресс науки и медицины, улучшение санитарного состояния общества, повышение уровня жизни населения.
9. _____ федеральный округ занимает последнее место в РФ по численности населения.
Ответ: Дальневосточный.
10. Какой плотностью населения характеризуется современный мир?
Ответ: Плотность населения мира составляет около 55-60 человек на кв.км.
11. Какие государственные органы ведут текущий учет демографических событий?
Ответ: Текущий учет осуществляют органы записи актов гражданского состояния, органы внутренних дел, пограничная служба.
12. Назовите компоненты демографической динамики для открытого населения.
Ответ: Таковыми выступают рождение, смерть, прибытие, выбытие.
13. Какие категории населения выделяют в демографии при учете населения?
Ответ: Основные категории населения – это постоянное, наличное, юридическое население.
14. Какие мероприятия демографической политики относятся к группе мер экономического характера?
Ответ: Например, пособие матери по беременности и родам, компенсация родителям платы за посещение образовательных учреждений.
15. Какой регион России имеет наименьшую численность постоянного населения?
Ответ: Ненецкий автономный округ.
16. Какой бывает миграция по способу вовлечения в этот процесс?
Ответ: Добровольной, принудительной, вынужденной.

17. Назовите основные характеристики демографического прогноза.

Ответ: Демографический прогноз – это научно обоснованное предвидение основных параметров движения населения и будущей демографической ситуации, демографический прогноз выступает обязательным элементом любых государственных программ и концепций социально-экономического развития, в демографических прогнозах нуждаются все сферы жизни общества.

18. Какой регион России имеет наибольшую численность постоянного населения?

Ответ: Город федерального значения Москва.

19. Какой плотностью населения характеризуется современная Азия?

Ответ: Плотность населения мира составляет около 150 человек на кв.км.

20. Какими особенностями характеризуется прогрессивный тип возрастной структуры?

Ответ: Для него характерны очень высокая рождаемость, высокая или средняя смертность, население увеличивается, небольшая доля пожилых людей, большая доля молодежи.

КРИТЕРИИ ОЦЕНИВАНИЯ ОТКРЫТЫХ ВОПРОСОВ.

«Отлично» (зачтено): Ответ полный, развернутый. Вопрос точно и исчерпывающе передан, терминология сохранена, студент превосходно владеет основной и дополнительной литературой, ошибок нет.

«Хорошо» (зачтено): Ответ полный, хотя краток, терминологически правильный, нет существенных недочетов. Студент хорошо владеет пройденным программным материалом; владеет основной литературой, суждения правильны.

«Удовлетворительно» (зачтено): Ответ неполный. В терминологии имеются недостатки. Студент владеет программным материалом, но имеются недочеты. Суждения фрагментарны.

«Неудовлетворительно» (не зачтено): Не использована специальная терминология. Ответ в сущности неверен. Переданы лишь отдельные фрагменты соответствующего материала вопроса. Ответ не соответствует вопросу или вовсе не дан.

5.2. Темы письменных работ для проведения текущего контроля (эссе, рефераты, курсовые работы и др.)

Не предусмотрено.

5.3. Фонд оценочных средств для проведения промежуточной аттестации

Промежуточная аттестация заключается в проведении в конце семестра зачета (для обучающихся, не получивших зачет по результатам текущей успеваемости) по всему изученному курсу. Зачет проводится в устной форме по билетам. В билет входит 2 вопроса: 1 вопрос теоретического характера и 1 вопрос практико-ориентированного характера.

ВОПРОСЫ ТЕОРЕТИЧЕСКОГО ХАРАКТЕРА

1. Что такое народонаселение?
2. Что является предметом изучения географии населения как научной дисциплины?
3. Какие основные направления исследований в области географии населения вы знаете?
4. С какими научными дисциплинами наиболее тесно контактирует география населения?
5. Раскройте значение понятий «демография» и «демографические методы исследования».
6. Для чего необходимо изучать население?
7. Какие международные организации изучают население?
8. В чем заключался недостаток сведений о населении, получаемых в Античности и Средневековье?
9. Что является главными источниками данных о населении? В чем отличие первичных источников демографической информации от вторичных?
10. Когда и в связи с чем стали проводить переписи населения?
11. Что такое «перепись населения» в современном понимании этого слова?
12. В чем заключается принцип одномоментности при проведении переписей населения? Поясните на конкретном примере.
13. Как вы понимаете принцип самоопределения при проведении переписей населения? Поясните на примерах.
14. Что такое переписной лист и какие вопросы он содержит?
15. Что такое человеческая раса? Какими они бывают? Под воздействием каких факторов меняется расовый состав населения?
16. Какие признаки могут быть положены в основу определения этноса?
17. Охарактеризуйте лингвистическую классификацию народов Земли. Назовите наиболее крупные

языковые семьи и относящиеся к ним народы.

18. Опишите содержание концепции этногенеза Л.Н. Гумилева.
19. Какие наиболее многочисленные этносы Земли вы знаете? Где они проживают?
20. Какие существуют основные формы расселения и чем обусловлено различие между ними?
21. Что такое урбанизация и каковы ее основные черты?
22. Как отличается уровень урбанизации по странам и регионам мира?
23. По каким критериям выделяют города? Как классифицировать города по плотности?
24. Что такое городская агломерация? По каким критериям она выделяется?
25. Что такое мегалополис и в чем его отличия от агломерации? Приведите примеры мегалополисов мира.
26. Что такое сельское поселение и на какие типы они подразделяются?
27. Как вы понимаете термин «миграция населения»? Какими показателями характеризуется этот процесс?
28. Сколько стадий включает миграционный процесс и что они собой представляют?
29. По каким признакам можно классифицировать миграции населения? Назовите как можно больше критериев.
30. В чем смысл понятия «демографическая политика»? С какими целями она проводится? Приведите примеры для разных стран и исторических периодов.

ВОПРОСЫ ПРАКТИКО-ОРИЕНТИРОВАННОГО ХАРАКТЕРА

1. Под воздействием каких факторов сформировалось в исторический период расселение населения России? Продемонстрируйте течение процессов на карте.
2. Что такое главная полоса расселения и чем она характеризуется? Покажите на карте.
3. Как изменяется плотность населения по регионам России? Где наблюдаются наибольшие и наименьшие ее показатели. Покажите на карте.
4. Какая часть населения России проживает в городской местности и какую часть из них занимает население крупных городов?
5. Сколько в России городов-миллионеров? Назовите их и покажите на карте.
6. Какие наиболее населенные территории и регионы страны вы знаете? Покажите на карте.
7. Каков удельный вес основных возрастных групп населения России? Как изменялись во времени эти показатели?
8. В каких регионах России наибольший и наименьший удельный вес населения моложе трудоспособного возраста? Покажите их на карте.
9. Какие регионы страны характеризуются наибольшими и наименьшими показателями доли лиц послетрудоспособного возраста? Покажите их на карте.
10. Как изменяется по территории России показатели среднего возраста населения? Как они рассчитываются?
11. Какова в настоящее время ожидаемая продолжительность жизни населения в России и как она изменялась на протяжении советского и постсоветского периодов существования страны?
12. Охарактеризуйте половые различия в показателях продолжительности жизни в России и ее отдельных регионах? Где наблюдаются наибольшие значения этих различий? В каких регионах страны картина заметно отличается от среднероссийской?
13. С чем связаны особенности конфигурации демографической пирамиды современной России? Какими событиями сформированы основные демографические волны?
14. К какому типу половозрастной пирамиды относятся пирамиды населения России по данным переписей 1897, 1970 и 2021 гг.?
15. Какие наиболее многочисленные народы России вы знаете? Назовите и покажите территории их расселения.
16. В каких регионах России русские составляют меньшую часть населения? Покажите на карте.
17. В каких регионах страны проживает большая часть татарского этноса?
18. Какие из проживающих в России кавказских народностей являются наиболее многочисленными? В каких регионах страны они проживают?
19. Какие из финно-угорских народов России вы знаете и где они проживают?
20. Как образовалась этническая группа российских немцев и где они проживают?
21. Какие коренные малочисленные народы Севера вы знаете? Где они проживают? Покажите на карте.
22. Какие из народов России являются, преимущественно, христианами православного вероисповедания?
23. В каких регионах России и среди каких этносов основным вероисповеданием является буддизм? Покажите на карте.
24. Среди каких народов России большинство верующих являются мусульманами? Покажите на карте, где они расселены.
25. Как изменялись показатели рождаемости в России за последние сто лет.
26. В каких регионах России наблюдается наибольшая и наименьшая смертность населения и почему? Покажите на карте.
27. Как изменяется по территории России коэффициент младенческой смертности и с чем это связано?

28. Какие наиболее крупные эмиграционные потоки из России в исторический период вы знаете? Приведите примеры.
29. В чем особенности внутренних миграций населения в советский период?
30. Какие регионы России имеют наибольшие темпы оттока населения, а какие имеют наибольший приток мигрантов? Покажите эти регионы на карте. Объясните причины.

КРИТЕРИИ ОЦЕНИВАНИЯ:

«Отлично» (зачтено): студентом дан полный, в логической последовательности развернутый ответ на поставленные вопросы, где он продемонстрировал знания предмета в полном объеме учебной программы, достаточно глубоко осмысливает дисциплину, самостоятельно, и исчерпывающе отвечает на дополнительные вопросы, приводит собственные примеры по проблематике поставленного вопроса, решил предложенные практические задания без ошибок.

«Хорошо» (зачтено): студентом дан развернутый ответ на поставленный вопрос, где студент демонстрирует знания, приобретенные на лекционных и семинарских занятиях, а также полученные посредством изучения обязательных учебных материалов по курсу, дает аргументированные ответы, приводит примеры, в ответе присутствует свободное владение монологической речью, логичность и последовательность ответа. Однако допускаются неточности в ответе. Решил предложенные практические задания с небольшими неточностями.

«Удовлетворительно» (зачтено): студентом дан ответ, свидетельствующий в основном о знании процессов изучаемой дисциплины, отличающийся недостаточной глубиной и полнотой раскрытия темы, знанием основных вопросов теории, слабо сформированными навыками анализа явлений, процессов, недостаточным умением давать аргументированные ответы и приводить примеры, недостаточно свободным владением монологической речью, логичностью и последовательностью ответа. Допускается несколько ошибок в содержании ответа и решении практических заданий.

«Неудовлетворительно» (не зачтено): студентом дан ответ, который содержит ряд серьезных неточностей, обнаруживающий незнание процессов изучаемой предметной области, отличающийся неглубоким раскрытием темы, незнанием основных вопросов теории, неумением давать аргументированные ответы. Выводы поверхностны. Решение практических заданий не выполнено. Студент не способен ответить на вопросы даже при дополнительных наводящих вопросах преподавателя.

6. Учебно-методическое и информационное обеспечение дисциплины

6.1. Рекомендуемая литература				
6.1.1. Основная литература				
	Авторы	Заглавие	Издательство, год	Эл. адрес
Л1.1	Е. Б. Яковлева [и др.] ; под ред. Е. Б. Яковлевой	Рынок труда: учебник и практикум для академического бакалавриата	Издательство Юрайт, 2018	https://biblio-online.ru/book/7AF1AD4E-1829-455A-9694-2225CD8DBC26
Л1.2	Б. В. Корнейчук	Рынок труда: учебник для академического бакалавриата	Издательство Юрайт, 2018	https://biblio-online.ru/book/8E23C89E-2820-4150-8691-6BC64A1AC38C
Л1.3	И. И. Елисеева [и др.] ; под ред. И. И. Елисеевой, М. А. Клупта.	Демография и статистика населения: учебник для академического бакалавриата	Издательство Юрайт, 2018	https://biblio-online.ru/book/037D6BE7-0A73-4D42-B66C-D36DDE93F613
6.1.2. Дополнительная литература				
	Авторы	Заглавие	Издательство, год	Эл. адрес
Л2.1	авт.-сост. А.А. Еремин	Демография: учебное пособие для вузов	Барнаул: Изд-во АлтГУ, 2013	http://elibrary.asu.ru/handle/asu/493
Л2.2	Е.Б. Деминцева, Н.В. Мкртчян, Ю.Ф.	Миграционная политика: диагностика, вызовы, предложения: экспертно-	Центр стратегических разработок, 2018	https://www.csr.ru/wp-content/uploads/2018/01/20180126_Report-Migratio

	Флоринская	аналитический доклад		n-Web.pdf
Л2.3	И. В. Кохова [и др.] ; отв. ред. В. М. Маслова	Экономика и социология труда: теория и практика: учебник для бакалавров	Издательство Юрайт, 2017	https://urait.ru/bcode/403612
6.1.3. Дополнительные источники				
	Авторы	Заглавие	Издательство, год	Эл. адрес
Л3.1	Е.П.Петров, В.Н.Ильин, Е.А.Карпова	Адаптация к рынку труда выпускников учреждений высшего профессионального образования: пособие для выпускников	АлтГУ, 2011	
Л3.2	авт.-сост. А.А. Еремин	Трудовые ресурсы и рынок труда: Учебно-методическое пособие для студентов	Барнаул: Изд-во АлтГУ, 2013	http://elibrary.asu.ru/handle/asu/557
Л3.3	Е.В. Шевцова	Миграционная политика: учебное пособие	Изд-во СиБАГС, 2015	http://siu.ranepa.ru/UMM_1/100158/mp_up_2015.pdf
6.2. Перечень ресурсов информационно-телекоммуникационной сети "Интернет"				
	Название		Эл. адрес	
Э1	Курс на образовательном портале		https://portal.edu.asu.ru/course/view.php?id=10161	
6.3. Перечень программного обеспечения				
6.4. Перечень информационных справочных систем				

7. Материально-техническое обеспечение дисциплины

--

8. Методические указания для обучающихся по освоению дисциплины

--

МИНОБРНАУКИ РОССИИ

федеральное государственное бюджетное образовательное учреждение высшего образования

«Алтайский государственный университет»

Пространственный анализ транспортно-логистической инфраструктуры территории рабочая программа дисциплины

Закреплена за кафедрой	Кафедра экономической географии и картографии
Направление подготовки	05.03.02. География
Профиль	Аналитика, пространственное развитие и цифровые технологии в общественной географии
Форма обучения	Очная
Общая трудоемкость	4 ЗЕТ
Учебный план	05_03_02_География_Аналитика-2022

Часов по учебному плану	144	Виды контроля по семестрам	
в том числе:		экзамены:	7
аудиторные занятия	56		
самостоятельная работа	61		
контроль	27		

Распределение часов по семестрам

Курс (семестр)	4 (7)		Итого	
	Неделя			
Неделя	15,5			
Вид занятий	УП	РПД	УП	РПД
Лекции	26	26	26	26
Практические	30	30	30	30
Сам. работа	61	61	61	61
Часы на контроль	27	27	27	27
Итого	144	144	144	144

Программу составил(и):

к.г.н., доцент кафедры экономической географии и картографии, Рыгалова Н.В.

Рецензент(ы):

к.г.н., доцент, Козырева Ю.В.

Рабочая программа дисциплины

Пространственный анализ транспортно-логистической инфраструктуры территории

разработана в соответствии с ФГОС:

Федеральный государственный образовательный стандарт высшего образования - бакалавриат по направлению подготовки 05.03.02 География (приказ Минобрнауки России от 07.08.2020 г. № 889)

составлена на основании учебного плана:

05.03.02 География

утвержденного учёным советом вуза от 27.04.2021 протокол № 6.

Рабочая программа одобрена на заседании кафедры

Кафедра экономической географии и картографии

Протокол от 08.06.2022 г. № 8

Срок действия программы: 2022-2023 уч. г.

Заведующий кафедрой

Крупочкин Евгений Петрович

Визирование РПД для исполнения в очередном учебном году

Рабочая программа пересмотрена, обсуждена и одобрена для исполнения в 2023-2024 учебном году на заседании кафедры

Кафедра экономической географии и картографии

Протокол от 08.06.2022 г. № 8

Заведующий кафедрой *Крупочкин Евгений Петрович*

1. Цели освоения дисциплины

1.1.	формирование у студентов системы фундаментальных знаний о транспорте как отрасли экономики территории и развитии транспортно-логистической инфраструктуры территории
------	--

2. Место дисциплины в структуре ООП

Цикл (раздел) ООП: Б1.В.01.02

3. Компетенции обучающегося, формируемые в результате освоения дисциплины

ПК-2	Способен проводить исследования территорий разного уровня с использованием геоинформационных технологий с дальнейшей цифро-картографической визуализацией географических исследований для создания целостной картины пространственных процессов в производственной и общественной сферах
ПК-2.1	Знает теоретические основы картографирования, дистанционного зондирования и обработки пространственных данных
ПК-2.2	Умеет использовать теоретические знания по геоинформационным технологиям для визуализации географических исследований и пространственного анализа территорий
ПК-2.3	Имеет навыки тематического картографирования и обработки данных дистанционного зондирования, в том числе с помощью БПЛА с целью создания целостной картины пространственных процессов в производственной и общественной сферах
ПК-2.4	Умеет обрабатывать и представлять результаты научных исследований с использованием цифровых технологий
ПК-4	Способен проектировать и прогнозировать функционирование общественно-экономических территориальных структур
ПК-4.1	Знает теоретические основы проектирования и прогнозирования функционирования общественно-экономических территориальных структур
ПК-4.2	Умеет применять аппарат общественной географии для прогнозирования и проектирования функционирования общественно-экономических территориальных структур
ПК-4.3	Имеет навыки проектирования и прогнозирования функционирования территориальных структур
ПК-5	Способен разрабатывать проектную и рабочую техническую документацию в соответствии с действующими нормативными документами, приемами и принципами территориального планирования и проектирования
ПК-5.1	Знает специфику и область применения проектной и рабочей технической документации
ПК-5.2	Умеет анализировать и использовать на практике информацию из документов по принципам, правилам, методам территориального планирования и проектирования с использованием знаний по общественной географии
ПК-5.3	Имеет навыки разработки проектной и рабочей технической документации в соответствии с действующими нормативными документами

В результате освоения дисциплины обучающийся должен

3.1.	Знать:
3.1.1.	Знает теоретические основы картографирования, дистанционного зондирования и обработки пространственных данных Знает теоретические основы проектирования и прогнозирования функционирования общественно-экономических территориальных структур Знает специфику и область применения проектной и рабочей технической документации

3.2.	Уметь:
3.2.1.	<p>Умеет использовать теоретические знания по геоинформационным технологиям для визуализации географических исследований и пространственного анализа территорий</p> <p>Умеет применять аппарат общественной географии для прогнозирования и проектирования функционирования общественно-экономических территориальных структур</p> <p>Умеет анализировать и использовать на практике информацию из документов по принципам, правилам, методам территориального планирования и проектирования с использованием знаний по общественной географии</p>
3.3.	Иметь навыки и (или) опыт деятельности (владеть):
3.3.1.	<p>Имеет навыки тематического картографирования и обработки данных дистанционного зондирования</p> <p>Умеет готовить геопространственные данные для их использования в проектно-исследовательской деятельности.</p> <p>Имеет навыки проектирования и прогнозирования функционирования территориальных структур</p> <p>Имеет навыки разработки проектной и рабочей технической документации в соответствии с действующими нормативными документами</p>

4. Структура и содержание дисциплины

Код занятия	Наименование разделов и тем	Вид занятия	Семестр	Часов	Компетенции	Литература
Раздел 1. Раздел 1. Введение в географию транспорта и исследования транспортно-логистических систем						
1.1.	Ключевые понятия географии транспорта. Научное исследование транспортно-логистической системы. Транспортный фактор.	Лекции	7	4		Л1.1, Л1.2
1.2.	Транспортная доступность территории	Лекции	7	2		Л1.2
1.3.	Транспортная доступность центров обслуживания населения в городе	Практические	7	2		Л1.2
1.4.	Оценка развития транспортной доступности административного центра края (региональный уровень)	Практические	7	2		Л1.2
1.5.	Расчет интегральной транспортной доступности населенных пунктов в районах Алтайского края (муниципальный уровень)	Практические	7	4		Л1.2
1.6.	Транспортная инфраструктура и логистика	Лекции	7	2		Л1.2, Л2.1, Л2.2
1.7.	Конфигурация как свойство транспортно-логистической инфраструктуры	Сам. работа	7	21		Л1.2, Л2.1, Л2.2

Код занятия	Наименование разделов и тем	Вид занятия	Семестр	Часов	Компетенции	Литература
Раздел 2. Раздел 2. Транспортно-логистические системы России и мира						
2.1.	Характеристика транспортно-логистической системы мира.	Лекции	7	8		Л1.2, Л2.1, Л2.2
2.2.	Сравнительная характеристика транспортных систем развитых и развивающихся стран мира.	Практические	7	6		Л1.1, Л2.1
2.3.	Единая транспортно-логистическая система России	Лекции	7	8		Л1.1
2.4.	Схема территориального планирования РФ в области федерального транспорта и автомобильных дорог федерального значения	Практические	7	4		
2.5.	Развитие транспортной системы России (по федеральным округам)	Практические	7	6		Л1.1
2.6.	Транспорт-логистические системы городов	Лекции	7	2		Л1.1, Л1.2, Л2.1
2.7.	Транспортно-логистические системы столиц стран мира	Практические	7	6		Л1.1, Л1.2, Л2.1
2.8.	Перспективы развития мировой и региональных транспортно-логистических систем	Сам. работа	7	40		Л1.1, Л1.2, Л2.1

5. Фонд оценочных средств

5.1. Контрольные вопросы и задания для проведения текущего контроля и промежуточной аттестации по итогам освоения дисциплины
<p>ОЦЕНКА СФОРМИРОВАННОСТИ КОМПЕТЕНЦИИ ПРИМЕРЫ ЗАДАНИЙ ЗАКРЫТОГО ТИПА</p> <p>1. Укажите специализированный вид транспорта: а) воздушный; б) речной; +в) трубопроводный; г) морской.</p> <p>2. Транспортная система – это: +а) все виды транспорта, сеть путей сообщения, а также организации и люди, работающие в этой сфере; б) совокупность всех видов транспорта страны, объединенных транспортными узлами; в) все виды транспорта, кроме речного и морского;</p> <p>3. Укажите лидера России по грузообороту среди всех видов транспорта: а) железнодорожный; б) автомобильный; +в) трубопроводный; г) воздушный.</p> <p>4. Первое место в стране по пассажирообороту занимает транспорт: а) железнодорожный;</p>

- б) морской;
 - в) автомобильный;
 - +г) воздушный.
5. При выборе вида транспорта учитывают:
- +а) себестоимость, скорость, влияние погодных условий на его работу;
 - б) комфортность, внутренний дизайн;
 - в) степень готовности к передвижению, уровень аварийности в среднем по стране.
6. Укажите вид транспорта с самой низкой себестоимостью:
- а) железнодорожный;
 - +б) морской;
 - в) автомобильный;
 - г) городской.
7. Чем обусловлено ведущее место железнодорожного транспорта среди универсальных видов в России?
- +а) географические особенности страны (территория очень вытянута в широтном направлении);
 - б) этот вид транспорта является связующим звеном между портами морей, омывающих Россию;
 - в) мало зависит от погодных условий в разных уголках страны.
8. Самая первая железнодорожная магистраль общественного пользования в России:
- +а) Царскосельская;
 - б) Москва-Одесса;
 - в) Трансполярная.
9. Укажите характерную особенность железнодорожного транспорта в России:
- +а) высокая доля электрифицированных дорог;
 - б) меридиональное расположение железных дорог;
 - в) самая большая себестоимость грузоперевозок.
- тест 10. В европейской части России конфигурация железных дорог напоминает:
- +а) колесо, центром (осью) которого является Москва;
 - б) вытянутый прямоугольник, в месте пересечения диагоналей которого – Урал;
 - в) равносторонний треугольник, объединяющий три самых крупных города страны.
11. Самая длинная железнодорожная магистраль РФ:
- а) Байкало-Амурская;
 - б) Горьковская;
 - +в) Транссибирская;
 - г) Дальневосточная.
12. Какой вид транспорта экологически чище других?
- +а) железнодорожный;
 - б) автомобильный;
 - в) воздушный.
13. Укажите причины высокой себестоимости автомобильного транспорта:
- +а) плохие дороги, слабое использование дизельного топлива;
 - б) скорость, маневренность, зависимость от погодных условий;
 - в) большое количество автомобилей как малой, так и очень большой грузоподъемности.
14. Преимущества автомобильного транспорта:
- а) зависит от погодных условий;
 - +б) маневренный;
 - в) обладает очень большой грузоподъемностью.
15. Самый дорогой по себестоимости перевозок вид транспорта:
- +а) воздушный;
 - б) железнодорожный;
 - в) автомобильный.

ПРИМЕРЫ ЗАДАНИЙ ОТКРЫТОГО ТИПА

1. Впишите объект изучения географии транспорта (Ответ: ТТС)
2. Как называется плавание между портами одной страны? (Ответ: каботаж)
3. Если мы оцениваем транспортную доступность от с. Завьялово до с. Целинное, то какой вид доступности мы оцениваем? (Ответ: парная)
4. Как называется наука, предмет которой заключается в организации рационального процесса движения товаров и услуг от поставщиков сырья к потребителям, управления товарными запасами и провиантом, создания инфраструктуры товародвижения? (Ответ: логистика)
5. Какая страна имеет самый крупный флот по количеству судов, которые плавают как под национальным флагом, так и под иностранными флагами? (Китай)
6. Какая страна занимает 2 позицию по протяженности железных дорог? (Китай)
7. Сельскохозяйственные объекты имеют площадной характер размещения, промышленные предприятия - точечный, а транспортная система какой? (линейно-узловой)

8. Впишите название страны, которая является лидером в мире по протяженности ВСЛ (Ответ: Китай).
9. Напишите страну, где зародились идеи и появилось направление «low cost» (лоукост) (Ответ: США)
10. Самое длинное шоссе в мире (около 48000 км) - трансконтинентальный коридор (Панамериканское шоссе)
11. Впишите, какой вид трубопроводов (по транспортируемому грузу) занимает 1 место в мире по протяженности (Ответ: Газопроводы)
12. Укажите страну, которая лидирует по длине трубопроводов (Ответ: США)
13. Впишите страну, которая занимает 1 место по грузообороту трубопроводным транспортом (Ответ: Россия)
14. Территориальную транспортную систему составляют 3 ключевых элемента: транспортные средства, транспортные сети и... (Ответ: транспортные потоки)
15. Как будет называться плавание из Владивостока в Находку? (Ответ: малый каботаж)
16. Впишите термин, который обозначает территорию, хозяйство которой тяготеет к порту и на которой формируются объемы грузов и потоки пассажиров, проходящих через данный порт (Ответ: хинтерланд)
17. Впишите название океана, который лидирует по объемам перевозки нефти (Ответ: Индийский)
18. Какая страна занимает 1 место в мире по общему грузообороту речного транспорта? (Ответ: США)
19. Самая грузонапряженная магистраль в России (Ответ: транссиб)
20. Впишите основной экономический показатель, характеризующий деятельность грузового транспорта, измеряемый как произведение веса груза на перевезенное расстояние за определённую единицу времени (обычно за год) (Ответ: грузооборот)

Критерии оценивания:

Отлично (повышенный уровень): выполнено 80-100% заданий предложенного теста, в заданиях открытого типа дан полный, развернутый ответ на поставленный вопрос;

Хорошо (базовый уровень): выполнено 65-79% заданий предложенного теста, в заданиях открытого типа дан полный, развернутый ответ на поставленный вопрос; однако были допущены неточности в определении понятий, терминов и др.

Удовлетворительно (пороговый уровень): выполнено 50-64% заданий предложенного теста, в заданиях открытого типа дан неполный ответ на поставленный вопрос, в ответе не присутствуют доказательные примеры, текст со стилистическими и орфографическими ошибками.

Неудовлетворительно (уровень не сформирован): выполнено менее 50% заданий предложенного теста, на поставленные вопросы ответ отсутствует или неполный, допущены существенные ошибки в теоретическом материале (терминах, понятиях).

5.2. Темы письменных работ для проведения текущего контроля (эссе, рефераты, курсовые работы и др.)

не предусмотрены

5.3. Фонд оценочных средств для проведения промежуточной аттестации

Промежуточная аттестация заключается в проведении в конце семестра экзамена (выбрать нужное) по всему изученному курсу. Экзамен проводится в устной форме по билетам. В билет входит 3 вопроса: 2 вопроса теоретического характера и 1 вопрос практико-ориентированного характера.

Примеры вопросов:

- 1) География транспорта – направление изучения социально-экономической географии. Объект, предмет. Связь с другими науками.
- 2) Свойства территориальных транспортных систем.
- 3) Транспортный фактор в развитии территориальных социально-экономических систем.
- 4) Научные школы, изучающие географию транспорта.
- 5) География транспорта в России.
- 6) Транспортная доступность как фактор социально-экономического развития территории.
- 7) Качественные и количественные показатели развития транспортной системы.
- 8) Характеристика железнодорожного транспорта мира.
- 9) Характеристика автомобильного транспорта мира.
- 10) Характеристика трубопроводного транспорта мира.
- 11) Характеристика морского транспорта мира.
- 12) Характеристика речного транспорта мира.
- 13) Характеристика воздушного транспорта мира.
- 14) Характеристика электронного транспорта мира.
- 15) Единая транспортная система России.
- 16) Проблемы развития транспортной системы в России
- 17) Транспортная система стран мира.

- 18) Городской пассажирский транспорт мира.
- 19) Характеристика городского пассажирского транспорта России.
- 20) География производства транспортных средств.
- 21) Рассчитайте коэффициенты Успенского для речного транспорта субъектов СФО, используя полученные статистические данные (практическое задание).
- 22) Рассчитайте коэффициенты Гольца для речного транспорта субъектов СФО, используя полученные статистические данные (практическое задание).
- 23) Рассчитайте коэффициенты Энгеля для речного транспорта субъектов СФО, используя полученные статистические данные (практическое задание).
- 24) Рассчитайте коэффициенты Энгеля для железнодорожного транспорта субъектов СФО, используя полученные статистические данные (практическое задание).
- 25) Рассчитайте коэффициенты Успенского для железнодорожного транспорта субъектов СФО, используя полученные статистические данные (практическое задание).


Отлично (повышенный уровень) 1. Полнота изложения теоретического материала; 2. Правильность и/или аргументированность изложения (последовательность действий); 3. Самостоятельность ответа; 4. Культура речи. Студентом дан полный, в логической последовательности развернутый ответ на поставленный вопрос, где он продемонстрировал знания предмета в полном объеме учебной программы, достаточно глубоко осмысливает дисциплину, приводит собственные примеры по проблематике поставленного вопроса.

Хорошо (базовый уровень) Студентом дан развернутый ответ на поставленный вопрос, приводит примеры, в ответе присутствует свободное владение монологической речью, логичность и последовательность ответа. Однако допускается неточность в ответе.

Удовлетворительно (пороговый уровень) Студентом дан ответ, свидетельствующий в основном о знании процессов изучаемой дисциплины, отличающийся недостаточной глубиной и полнотой раскрытия темы, знанием основных вопросов теории, недостаточным умением давать аргументированные ответы и приводить примеры, недостаточно свободным владением монологической речью, логичностью и последовательностью ответа.

Неудовлетворительно (уровень не сформирован) Студентом дан ответ, который содержит ряд серьезных неточностей, обнаруживающий незнание процессов изучаемой предметной области, отличающийся неглубоким раскрытием темы, незнанием основных вопросов теории, неумением давать аргументированные ответы, слабым владением монологической речью, отсутствием логичности и последовательности. Студент не способен ответить на вопросы даже при дополнительных наводящих вопросах преподавателя.

Приложения

Приложение 1.  [ФОС_Простр анализ транспортно-логистической инфраструктуры территории_РПД2.docx](#)

6. Учебно-методическое и информационное обеспечение дисциплины

6.1. Рекомендуемая литература				
6.1.1. Основная литература				
	Авторы	Заглавие	Издательство, год	Эл. адрес
ЛП.1	Каледин Н.В. [и др.]	Социально-экономическая география мира: учебник и практикум для вузов:	М. : Юрайт, 2022, 2022	https://urait.ru/bcode/497641 (дата обращения: 12.09.2022).
ЛП.2	Герامي В.Д., Колик А.В.	Управление транспортными системами. Транспортное обеспечение логистики : учебник и практикум для вузов :	М. : Юрайт, 2022, 2022	https://urait.ru/bcode/489316 (дата обращения: 12.09.2022).
6.1.2. Дополнительная литература				

	Авторы	Заглавие	Издательство, год	Эл. адрес
Л2.1	Неруш Ю. М., Саркисов С.В..	Транспортная логистика : учебник для вузов :	Москва : Издательство Юрайт, 2022, 2022	https://urait.ru/bcode/489300 (дата обращения: 12.09.2022).
Л2.2	под редакцией И. В. Карапетянц, Е. И. Павловой	Логистика и управление цепями поставок на транспорте : учебник для вузов:	Москва: Изд-во Юрайт, , 2022	https://urait.ru/bcode/497814 (дата обращения: 12.09.2022).

6.2. Перечень ресурсов информационно-телекоммуникационной сети "Интернет"

	Название	Эл. адрес
Э1	Проект схемы территориального планирования Российской Федерации в области федерального транспорта / Официальный интернет-сайт Министерства транспорта РФ	https://mintrans.gov.ru/
Э2	Официальный интернет-сайт Федерального дорожного агентства (Росавтодор)	https://rosavtodor.gov.ru/
Э3	Курс в Moodle «Пространственный анализ транспортно-логистической инфраструктуры территории»	https://portal.edu.asu.ru/course/view.php?id=10159

6.3. Перечень программного обеспечения

Microsoft Windows7, №лицензии 60674416 (бессрочная)
Microsoft Office 2010 №лицензии 60674416 (бессрочная)
7-Zip
AcrobatReader

6.4. Перечень информационных справочных систем

СПС КонсультантПлюс (инсталлированный ресурс АлтГУ или <http://www.consultant.ru/>)
Электронная база данных «Scopus» (<http://www.scopus.com>)
Электронная библиотечная система Алтайского государственного университета (<http://elibrary.asu.ru/>)
Научная электронная библиотека elibrary (<http://elibrary>)

7. Материально-техническое обеспечение дисциплины

Аудитория	Назначение	Оборудование
Учебная аудитория	для проведения занятий лекционного типа, занятий семинарского типа (лабораторных и(или) практических), групповых и индивидуальных консультаций, текущего контроля и промежуточной аттестации, курсового проектирования (выполнения курсовых работ), проведения практик	Стандартное оборудование (учебная мебель для обучающихся, рабочее место преподавателя, доска)

8. Методические указания для обучающихся по освоению дисциплины

8.1 Методические указания обучающимся к лекциям по дисциплине «Пространственный анализ транспортно-логистической инфраструктуры территории»

В ходе лекционных занятий по дисциплине «Пространственный анализ транспортно-логистической инфраструктуры территории» необходимо вести конспектирование учебного материала. Конспектирование лекций – сложный вид вузовской аудиторной работы, предполагающий интенсивную умственную

деятельность студента.

В процессе конспектирования не следует записывать дословно всю лекцию. Целесообразно вначале понять основную мысль, излагаемую лектором, а затем записать ее. Желательно запись осуществлять, оставляя поля, на которых позднее, при самостоятельной работе с конспектом, можно сделать дополнительные записи, отметить непонятные места.

Конспект лекции лучше подразделять на пункты, соблюдая красную строку. Этому в большой степени будут способствовать вопросы плана лекции, предложенные преподавателям. Следует обращать внимание на акценты, выводы, которые делает лектор, отмечая наиболее важные моменты в лекционном материале замечаниями «важно», «хорошо запомнить» и т.п. Можно делать это и с помощью разноцветных маркеров или ручек, подчеркивая термины и определения.

Целесообразно разработать собственную систему сокращений, аббревиатур и символов общераспространенных слов и выражений. Специфичные термины и их сокращения преподавателем будут акцентированы преподавателем дополнительно.

Работа над конспектом лекции по дисциплине «Пространственный анализ транспортно-логистической инфраструктуры территории» не заканчивается в лекционной аудитории, а продолжается студентом дома, при этом обучающийся повторно осваивается с содержанием лекционного материала, знакомится с рекомендованной литературой, особенно нормативно-правовыми актами и методиками государственной кадастровой оценки, делает себе пометки в тексте лекции, или продолжает конспект.

Работая над конспектом лекций, всегда необходимо использовать не только учебник, но и ту литературу, которую дополнительно рекомендовал лектор. Именно такая серьезная, кропотливая работа с лекционным материалом позволит глубоко овладеть теоретическим материалом.

8.2. Методические указания обучающимся при подготовке к семинарам, практическим занятиям

Планы семинарских занятий, их тематика, рекомендуемая литература, цель и задачи ее изучения сообщаются преподавателем на вводных занятиях или в методических указаниях по дисциплине.

Подготовка студентов к семинарскому занятию включает 2 этапа:

- 1) организационный;
- 2) закрепление и углубление теоретических знаний.

На первом этапе студент планирует свою самостоятельную работу, которая включает:

- уяснение задания на самостоятельную работу;
- подбор рекомендованной литературы;
- составление плана работы, в котором определяются основные пункты предстоящей подготовки.

Составление плана дисциплинирует и повышает организованность в работе.

Второй этап включает непосредственную подготовку студента к занятию. Начинать надо с изучения рекомендованной литературы. Необходимо помнить, что на лекции обычно рассматривается не весь материал, а только его часть. Остальная его часть восполняется в процессе самостоятельной работы. В связи с этим работа с рекомендованной литературой обязательна. Особое внимание при этом необходимо обратить на содержание основных положений и выводов, объяснение явлений и фактов, уяснение практического приложения рассматриваемых теоретических вопросов. В процессе этой работы студент должен стремиться понять и запомнить основные положения рассматриваемого материала, примеры, поясняющие его, а также разобраться в иллюстративном материале.

Заканчивать подготовку следует составлением плана (конспекта) по изучаемому материалу (вопросу). Это позволяет составить концентрированное, сжатое представление по изучаемым вопросам.

В процессе подготовки к занятиям рекомендуется взаимное обсуждение материала, во время которого закрепляются знания, а также приобретает практика в изложении и разъяснении полученных знаний, развивается речь.

При необходимости следует обращаться за консультацией к преподавателю. Идя на консультацию, необходимо хорошо продумать вопросы, которые требуют разъяснения.

На семинаре каждый его участник должен быть готовым к выступлению по всем поставленным в плане вопросам, проявлять максимальную активность при их рассмотрении. Выступление должно строиться свободно, убедительно и аргументировано. Преподаватель следит, чтобы выступление не сводилось к репродуктивному уровню (простому воспроизведению текста), не допускается и простое чтение конспекта.

Необходимо, чтобы выступающий проявлял собственное отношение к тому, о чем он говорит, высказывал свое личное мнение, понимание, обосновывал его и мог сделать правильные выводы из сказанного. При этом студент может обращаться к записям конспекта и лекций, непосредственно к первоисточникам.

На семинаре студенты ведут конспект. Конспект – это систематизированное, логичное изложение материала источника. Различаются четыре типа конспектов:

- План-конспект – это развернутый детализированный план, в котором достаточно подробные записи приводятся по тем пунктам плана, которые нуждаются в пояснении.
- Текстуральный конспект – это воспроизведение наиболее важных положений и фактов источника.
- Свободный конспект – это четко и кратко сформулированные (изложенные) основные положения в

результате глубокого осмысливания материала. В нем могут присутствовать выписки, цитаты, тезисы; часть материала может быть представлена планом.

• Тематический конспект – составляется на основе изучения ряда источников и дает более или менее исчерпывающий ответ по какой-то схеме (вопросу).

В заключение преподаватель, как руководитель семинара, подводит итоги семинара. Он может (выборочно) проверить конспекты студентов и, если потребуется, внести в них исправления и дополнения.

8.3. Методические указания обучающимся при подготовке к выполнению лабораторных практикумов

Лабораторные практикумы по дисциплине «Пространственный анализ транспортно-логистической инфраструктуры территории» не предусмотрены.

8.4. Методические указания обучающимся при выполнении курсовых работ

Курсовые работы по дисциплине «Пространственный анализ транспортно-логистической инфраструктуры территории» не предусмотрены.

8.5. Методические указания обучающимся для организации самостоятельной работы

Основной формой самостоятельной работы обучающихся является изучение конспекта лекций, их дополнение рекомендованной литературой, активное участие на семинарах и подготовка докладов и презентаций по основным проблемам дисциплины.

Основой самостоятельной работы студентов является работа с рекомендованной литературой. Список основной и дополнительной литературы по дисциплине приведен в РПД «Пространственный анализ транспортно-логистической инфраструктуры территории»

Правила самостоятельной работы с литературой

- Составить перечень книг, с которыми Вам следует ознакомиться;
- Перечень книг должен быть систематизированным (что необходимо для обязательного прочтения, что пригодится для написания рефератов, а что может расширить Вашу общую культуру и т.д.).
- Не пытайтесь читать быстро, вынужденное скорочтение не только не способствует качеству чтения, но и не приносит чувства удовлетворения, которое мы получаем, размышляя о прочитанном.

Подготовка рефератов направлена на развитие и закрепление у студентов навыков самостоятельного глубокого, творческого и всестороннего анализа научной, методической и другой литературы по актуальным проблемам дисциплины; на выработку навыков и умений грамотно и убедительно излагать материал, четко формулировать теоретические обобщения, выводы и практические рекомендации. Рефераты должны отвечать высоким квалификационным требованиям в отношении научности содержания и оформления.

Темы рефератов, как правило, посвящены рассмотрению одной проблемы. Объем реферата может быть от 12 до 15 страниц машинописного текста, отпечатанного через 1,5 интервала, а на компьютере через 1 интервал (список литературы и приложения в объем не входят).

Текстовая часть работы состоит из введения, основной части и заключения.

Во введении студент кратко обосновывает актуальность избранной темы реферата, раскрывает конкретные цели и задачи, которые он собирается решить в ходе своего небольшого исследования.

В основной части подробно раскрывается содержание вопроса (вопросов) темы.

В заключении кратко должны быть сформулированы полученные результаты исследования и даны выводы.

Кроме того, заключение может включать предложения автора, в том числе и по дальнейшему изучению заинтересовавшей его проблемы.

В список литературы (источников и литературы) студент включает только те документы, которые он использовал при написании реферата.

В приложении (приложения) к реферату могут выноситься таблицы, графики, схемы и другие вспомогательные материалы, на которые имеются ссылки в тексте реферата.

МИНОБРНАУКИ РОССИИ

федеральное государственное бюджетное образовательное учреждение высшего образования

«Алтайский государственный университет»

Теория и практика пространственного планирования

рабочая программа дисциплины

Закреплена за кафедрой	Кафедра экономической географии и картографии
Направление подготовки	05.03.02. География
Профиль	Аналитика, пространственное развитие и цифровые технологии в общественной географии
Форма обучения	Очная
Общая трудоемкость	3 ЗЕТ
Учебный план	05_03_02_География_Аналитика-2022

Часов по учебному плану	108	Виды контроля по семестрам	
в том числе:		экзамены:	8
аудиторные занятия	42		
самостоятельная работа	39		
контроль	27		

Распределение часов по семестрам

Курс (семестр)	4 (8)		Итого	
	Неделя			
Вид занятий	УП	РПД	УП	РПД
Лекции	20	20	20	20
Практические	22	22	22	22
Сам. работа	39	39	39	39
Часы на контроль	27	27	27	27
Итого	108	108	108	108

Программу составил(и):

к.с.-х.н., доцент кафедры экономической географии и картографии, Латышева О.А.

Рецензент(ы):

к.г.н., доцент, Козырева Ю.В.

Рабочая программа дисциплины

Теория и практика пространственного планирования

разработана в соответствии с ФГОС:

Федеральный государственный образовательный стандарт высшего образования - бакалавриат по направлению подготовки 05.03.02 География (приказ Минобрнауки России от 07.08.2020 г. № 889)

составлена на основании учебного плана:

05.03.02 География

утвержденного учёным советом вуза от 27.04.2021 протокол № 6.

Рабочая программа одобрена на заседании кафедры

Кафедра экономической географии и картографии

Протокол от 08.06.2022 г. № 8

Срок действия программы: 2022-2023 уч. г.

Заведующий кафедрой

Крупочкин Е.П., к.г.н., доцент

Визирование РПД для исполнения в очередном учебном году

Рабочая программа пересмотрена, обсуждена и одобрена для исполнения в 2023-2024 учебном году на заседании кафедры

Кафедра экономической географии и картографии

Протокол от 08.06.2022 г. № 8

Заведующий кафедрой *Крупочкин Е.П., к.г.н., доцент*

1. Цели освоения дисциплины

1.1.	Знакомство обучающихся с технологическими и правовыми аспектами пространственного планирования и основами территориального проектирования.
------	--

2. Место дисциплины в структуре ООП

Цикл (раздел) ООП: Б1.В.01.02

3. Компетенции обучающегося, формируемые в результате освоения дисциплины

ПК-2	Способен проводить исследования территорий разного уровня с использованием геоинформационных технологий с дальнейшей цифро-картографической визуализацией географических исследований для создания целостной картины пространственных процессов в производственной и общественной сферах
ПК-3	Способен проводить предпроектные исследования и готовить данные для разработки проектной документации по территориальным объектам разного уровня

В результате освоения дисциплины обучающийся должен

3.1.	Знать:
3.1.1.	основные понятия и теоретические основы географии, подходы и методы комплексных географических исследований, основные принципы пространственного и территориального планирования, современные проблемы пространственного планирования и территориального проектирования.
3.2.	Уметь:
3.2.1.	анализировать и оценивать результаты исследований при разработке схем территориального планирования, разрабатывать содержание проектной документации, разрабатывать рекомендации по территориальному планированию, провести социально-экономическую и комплексную природно-экологическую оценку территории.
3.3.	Иметь навыки и (или) опыт деятельности (владеть):
3.3.1.	опытом разработки рекомендаций для обеспечения устойчивого развития территорий, нормативно-правовыми основами пространственного планирования и территориального проектирования в России.

4. Структура и содержание дисциплины

Код занятия	Наименование разделов и тем	Вид занятия	Семестр	Часов	Компетенции	Литература
Раздел 1. Раздел 1. Теоретические основы пространственного планирования и территориального проектирования						
1.1.	Понятие, предмет и задачи пространственного планирования и территориального проектирования	Лекции	8	2	ПК-2	Л1.1, Л2.1, Л3.1
1.2.	Правовой аспект территориального планирования в России	Практические	8	1	ПК-2	Л1.1, Л2.1, Л3.1

Код занятия	Наименование разделов и тем	Вид занятия	Семестр	Часов	Компетенции	Литература
1.3.	Структура и содержание территориального планирования. Типы, виды и уровни планирования. Правовые основы территориального планирования. Процесс планирования.	Сам. работа	8	2	ПК-2	Л1.1, Л2.1, Л3.1
Раздел 2. Раздел 2. Виды документов территориального планирования						
2.1.	Виды и содержание документов территориального планирования Российской Федерации, субъектов Российской Федерации и муниципальных образований. Роль географии и ее методов в создании схем территориального планирования	Лекции	8	2	ПК-2	Л1.1, Л2.1, Л3.1
2.2.	Подготовка и утверждение схем территориального планирования различного иерархического уровня Порядок согласования проекта схемы территориального планирования различного иерархического уровня.	Практические	8	2	ПК-2	Л1.1, Л2.1, Л3.1
2.3.	Проблемы реализации схемы территориального планирования соответствующей административно-территориальной единицы РФ.	Сам. работа	8	2	ПК-2	Л1.1, Л2.1, Л3.1
Раздел 3. Раздел 3. Основные положения географии расселения в территориальном планировании						
3.1.	Понятие расселения. Результат процесса расселения. Виды расселения. Формирование городского населения. Формирование сельского населения. Типы расселения. Функциональные взаимосвязи населенных мест. Автономный тип расселения. Взаимосвязанный тип расселения. Системы расселения. Групповые системы населенных мест	Лекции	8	2	ПК-2	Л1.1, Л2.1, Л3.1

Код занятия	Наименование разделов и тем	Вид занятия	Семестр	Часов	Компетенции	Литература
3.2.	Расселение. Типы расселений. Формирование городского и сельского населения. Выполнение практической работы «Проект планировки и застройки сельского населенного пункта»: выбор места для нового населенного пункта, ознакомление с заданием на проектирование.	Практические	8	2	ПК-2	Л1.1, Л2.1, Л3.1
3.3.	Расселение. Понятие. Типы расселений. Формирование городского и сельского населения	Сам. работа	8	2	ПК-2	Л1.1, Л2.1, Л3.1
Раздел 4. Раздел 4. Географический анализ территории						
4.1.	Теоретические и методологические основы эколого-географического анализа	Лекции	8	2	ПК-2	Л1.1, Л2.1, Л3.1
4.2.	Природно-ландшафтная дифференциация территории и структуры использования земель.	Практические	8	1	ПК-2	Л1.1, Л2.1, Л3.1
4.3.	Рекомендации по улучшению экологической обстановки и совершенствованию системы природопользования в отдельных регионах России	Сам. работа	8	2	ПК-2	Л1.1, Л2.1, Л3.1
Раздел 5. Раздел 5. Районная планировка						
5.1.	Исторический аспект районной планировки. Понятие районной планировки. Процесс урбанизации. Понятие планировочной структуры территории. Элементы структуры объекта районной планировки. Цель функционального зонирования в процессе районной планировки. Характеристика природных условий по степени благоприятности для градостроительства. Перспективная численность населения города. Группы трудовых ресурсов. Расчет перспективной численности населения. Расчет	Лекции	8	2	ПК-2	Л1.1, Л2.1, Л3.1

Код занятия	Наименование разделов и тем	Вид занятия	Семестр	Часов	Компетенции	Литература
	численности семей. Расчет потребности жилого фонда					
5.2.	История районной планировки. Процесс урбанизации. Планировочная структура. Функциональное зонирование. Выполнение практической работы «Проект планировки и застройки сельского населенного пункта»: расчет перспективной численности населения, расчет количества семей, расчет потребного жилого фонда (по типам домов).	Практические	8	2	ПК-2	Л1.1, Л2.1, Л3.1
5.3.	Урбанизация. Районная планировка. Исторический аспект. Функциональное зонирование.	Сам. работа	8	2	ПК-2	Л1.1, Л2.1, Л3.1
Раздел 6. Раздел 6. Структурная организация города. Селитебная зона населенного пункта особенности проектирования						
6.1.	Понятия «квартал», «микрорайон», «жилой район». Проектирование селитебной зоны.	Лекции	8	2	ПК-2	Л1.1, Л2.1, Л3.1
6.2.	Выполнение практической работы «Проект планировки и застройки сельского населенного пункта»: расчет культурно-бытового строительства, расчет учреждений и предприятий обслуживания и размеры их земельных участков, составление списка проектируемых жилых домов, зданий и сооружений культурно-бытового обслуживания.	Практические	8	2	ПК-2	Л1.1, Л2.1, Л3.1
6.3.	Структурная организация города. Селитебная территория.	Сам. работа	8	2	ПК-2	Л1.1, Л2.1, Л3.1
Раздел 7. Раздел 7. Промышленная зона населенного пункта, особенности проектирования						
7.1.	Структурная организация промышленной территории.	Лекции	8	1	ПК-2	Л1.1, Л2.1, Л3.1
7.2.	Структура промышленной территории. Состав городского промышленного района. Транспортное обслуживание промышленных территорий.	Практические	8	2	ПК-2	Л1.1, Л2.1, Л3.1

Код занятия	Наименование разделов и тем	Вид занятия	Семестр	Часов	Компетенции	Литература
	Выполнение практической работы «Проект планировки и застройки сельского населенного пункта»: расчет производственных зданий и сооружений, составление списка зданий и сооружений производственного назначения.					
7.3.	Структурная организация города. Промышленная территория. Состав городского промышленного района.	Сам. работа	8	2	ПК-2	Л1.1, Л2.1, Л3.1
Раздел 8. Раздел 8. Структурная организация города. Коммунально-складская зона населенного пункта, особенности проектирования						
8.1.	Структурная организация коммунально-складской зоны.	Лекции	8	1	ПК-2	Л1.1, Л2.1, Л3.1
8.2.	Размещение складов. Состав территорий складских и коммунально-складских районов. Выполнение практической работы «Проект планировки и застройки сельского населенного пункта»: расчет территории, расчет потребной территории для селитебной, производственной зоны.	Практические	8	2	ПК-2	Л1.1, Л2.1, Л3.1
8.3.	Структурная организация города. Коммунально-складская зона. Размещение складов. Состав территорий складских и коммунально-складских районов.	Сам. работа	8	2	ПК-2	Л1.1, Л2.1, Л3.1
Раздел 9. Раздел 9. Функциональное зонирование .						
9.1.	Теоретические основы функционального зонирования.	Лекции	8	1	ПК-2	Л1.1, Л2.1, Л3.1
9.2.	Выполнение практической работы «Проект планировки и застройки сельского населенного пункта»: разработка общей схемы планировки, функциональное зонирование населенного пункта».	Практические	8	1	ПК-2	Л1.1, Л2.1, Л3.1
9.3.	Функциональное зонирование	Сам. работа	8	2	ПК-2	Л1.1, Л2.1, Л3.1

Код занятия	Наименование разделов и тем	Вид занятия	Семестр	Часов	Компетенции	Литература
Раздел 10. Раздел 10. Транспортная инфраструктура города. Внешний и внутренний транспорт						
10.1.	Зона внешнего и зона внутреннего транспорта	Лекции	8	1	ПК-2	Л1.1, Л2.1, Л3.1
10.2.	Выполнение практической работы «Проект планировки и застройки сельского населенного пункта»: проектирование планировки и застройки жилой зоны, отработка системы уличной сети, решение архитектурно-планировочной композиции жилой зоны, проектирование и размещение участков приусадебных и блокированных жилых домов, организация жилых территорий с домами участковой и безучастковой застройки	Практические	8	2	ПК-2	Л1.1, Л2.1, Л3.1
10.3.	Транспортная инфраструктура. Внешний транспорт. Понятие. Виды. Внутренний транспорт. Понятие. Виды.	Сам. работа	8	5	ПК-2	Л1.1, Л2.1, Л3.1
Раздел 11. Раздел 11. Пригородная зона						
11.1.	Понятие пригородной зоны. Условия ее размещения.	Лекции	8	1	ПК-2	Л1.1, Л2.1, Л3.1
11.2.	Выполнение практической работы «Проект планировки и застройки сельского населенного пункта»: планировка участков общественного назначения (при административно-торговых учреждениях, детских и учебных заведениях, спортивно-парковой территории).	Практические	8	1	ПК-2	Л1.1, Л2.1, Л3.1
11.3.	Пригородная зона. Понятие. Принципы проектирования пригородной зоны.	Сам. работа	8	5	ПК-2	Л1.1, Л2.1, Л3.1
Раздел 12. Раздел 12. Генеральный план						
12.1.	Генеральный план города на при-мере генерального плана городского округа г. Барнаула Алтайского края	Лекции	8	1	ПК-2	Л1.1, Л2.1, Л3.1
12.2.	Анализ Генерального плана города Барнаула, выявление	Практические	8	2	ПК-2	Л1.1, Л2.1, Л3.1

Код занятия	Наименование разделов и тем	Вид занятия	Семестр	Часов	Компетенции	Литература
	его слабых и сильных сторон. Выполнение практической работы «Проект планировки и застройки сельского населенного пункта»: планировка и застройка производственных комплексов, размещение комплексов в границах зоны, размещение зданий и сооружений в комплексах, комплексы крупного рогатого скота, теплично-парниковый комплекс, складской комплекс, машино-ремонтный комплекс, строительный комплекс, конный рабочий двор, нефтебаза					
12.3.	Генеральный план города. Генерального плана города Барнаула, выявление его слабых и сильных сторон	Сам. работа	8	5	ПК-2	Л1.1, Л2.1, Л3.1
Раздел 13. Раздел 13. Градостроительное зонирование						
13.1.	Понятие градостроительного зонирования. Градостроительные регламенты. Правила землепользования и застройки. Виды территориальных зон. Разрешенное использования земельных участков. Предельные минимальные (максимальные) размеры земельных участков.	Лекции	8	2	ПК-2	Л1.1, Л2.1, Л3.1
13.2.	Выполнение практической работы «Проект планировки и застройки сельского населенного пункта»: технико-экономическая оценка проекта, абсолютные натуральные технико-экономические показатели, относительные натуральные показатели.	Практические	8	2	ПК-2	Л1.1, Л2.1, Л3.1
13.3.	Градостроительное зонирование	Сам. работа	8	6	ПК-2	Л1.1, Л2.1, Л3.1

5. Фонд оценочных средств

5.1. Контрольные вопросы и задания для проведения текущего контроля и промежуточной аттестации по итогам освоения дисциплины

Фонд оценочных средств приведен в приложении к рабочей программе дисциплины.

5.2. Темы письменных работ для проведения текущего контроля (эссе, рефераты, курсовые работы и др.)

5.3. Фонд оценочных средств для проведения промежуточной аттестации

Приложения

Приложение 1.  [Б1.В.ДВ.2.3.19 ФОС Пространственное планирование с основами территориального проектирования География-23.docx](#)

6. Учебно-методическое и информационное обеспечение дисциплины

6.1. Рекомендуемая литература

6.1.1. Основная литература

	Авторы	Заглавие	Издательство, год	Эл. адрес
Л1.1	В.М. Груздев	Территориальное планирование: Теоретические аспекты и методология пространственной организации территории : учебное пособие	Н. Новгород : ННГАСУ, 2014	//biblioclub.ru/index.php?page=book&id=427590

6.1.2. Дополнительная литература

	Авторы	Заглавие	Издательство, год	Эл. адрес
Л2.1	Котенко, И.А.	Основные этапы планировки городских территорий : учебное пособие	Самара : Самарский государственный архитектурно-строительный университет, 2012	//biblioclub.ru/index.php?page=book&id=143483

6.1.3. Дополнительные источники

	Авторы	Заглавие	Издательство, год	Эл. адрес
Л3.1	сост.: О. Н. Барышникова, Р. С. Неприятель, К. Е. Никифоров	Эколого-географическое прогнозирование: учеб.-метод. пособие	Барнаул : Изд-во АлтГУ, 2015	http://elibrary.asu.ru/handle/asu/1610

6.2. Перечень ресурсов информационно-телекоммуникационной сети "Интернет"

	Название	Эл. адрес
Э1	Библиотека строительных документов (СНиПы)	http://libgost.ru/snip
Э2	Курс в Moodle «Пространственное планирование с основами территориального проектирования»	https://portal.edu.asu.ru/course/view.php?id=4380

6.3. Перечень программного обеспечения
Microsoft Windows7, №лицензии 60674416 (бессрочная) Microsoft Office 2010 №лицензии 60674416 (бессрочная) 7-Zip AcrobatReader
6.4. Перечень информационных справочных систем
СПС КонсультантПлюс (инсталлированный ресурс АлтГУ или http://www.consultant.ru/) Электронная база данных «Scopus» (http://www.scopus.com) Электронная библиотечная система Алтайского государственного университета (http://elibrary.asu.ru/) Научная электронная библиотека elibrary (http://elibrary)

7. Материально-техническое обеспечение дисциплины

Аудитория	Назначение	Оборудование
Учебная аудитория	для проведения занятий лекционного типа, занятий семинарского типа (лабораторных и(или) практических), групповых и индивидуальных консультаций, текущего контроля и промежуточной аттестации, курсового проектирования (выполнения курсовых работ), проведения практик	Стандартное оборудование (учебная мебель для обучающихся, рабочее место преподавателя, доска)
Помещение для самостоятельной работы	помещение для самостоятельной работы обучающихся	Компьютеры, ноутбуки с подключением к информационно-телекоммуникационной сети «Интернет», доступом в электронную информационно-образовательную среду АлтГУ

8. Методические указания для обучающихся по освоению дисциплины

<p>8.1 Методические указания обучающимся к лекциям по дисциплине «Пространственное планирование с основами территориального проектирования»</p> <p>В ходе лекционных занятий по дисциплине «Пространственное планирование с основами территориального проектирования» необходимо вести конспектирование учебного материала. Конспектирование лекций – сложный вид вузовской аудиторной работы, предполагающий интенсивную умственную деятельность студента.</p> <p>В процессе конспектирования не следует записывать дословно всю лекцию. Целесообразно вначале понять основную мысль, излагаемую лектором, а затем записать ее. Желательно запись осуществлять, оставляя поля, на которых позднее, при самостоятельной работе с конспектом, можно сделать дополнительные записи, отметить непонятные места.</p> <p>Конспект лекции лучше подразделять на пункты, соблюдая красную строку. Этому в большой степени будут способствовать вопросы плана лекции, предложенные преподавателям. Следует обращать внимание на акценты, выводы, которые делает лектор, отмечая наиболее важные моменты в лекционном материале замечаниями «важно», «хорошо запомнить» и т.п. Можно делать это и с помощью разноцветных маркеров или ручек, подчеркивая термины и определения.</p> <p>Целесообразно разработать собственную систему сокращений, аббревиатур и символов общераспространенных слов и выражений. Специфичные термины и их сокращения преподавателем будут акцентированы преподавателем дополнительно.</p> <p>Работа над конспектом лекции по дисциплине «Пространственное планирование с основами территориального проектирования» не заканчивается в лекционной аудитории, а продолжается студентом дома, при этом обучающийся повторно ознакомливается с содержанием лекционного материала, знакомится с рекомендованной литературой, особенно нормативно-правовыми актами и методиками государственной кадастровой оценки, делает себе пометки в тексте лекции, или продолжает конспект.</p> <p>Работая над конспектом лекций, всегда необходимо использовать не только учебник, но и ту литературу, которую дополнительно рекомендовал лектор. Именно такая серьезная, кропотливая работа с лекционным</p>

материалом позволит глубоко овладеть теоретическим материалом.

8.2. Методические указания обучающимся при подготовке к семинарам, практическим занятиям

Планы семинарских занятий, их тематика, рекомендуемая литература, цель и задачи ее изучения сообщаются преподавателем на вводных занятиях или в методических указаниях по дисциплине.

Подготовка студентов к семинарскому занятию включает 2 этапа:

- 1) организационный;
- 2) закрепление и углубление теоретических знаний.

На первом этапе студент планирует свою самостоятельную работу, которая включает:

- уяснение задания на самостоятельную работу;
- подбор рекомендованной литературы;
- составление плана работы, в котором определяются основные пункты предстоящей подготовки.

Составление плана дисциплинирует и повышает организованность в работе.

Второй этап включает непосредственную подготовку студента к занятию. Начинать надо с изучения рекомендованной литературы. Необходимо помнить, что на лекции обычно рассматривается не весь материал, а только его часть. Остальная его часть восполняется в процессе самостоятельной работы. В связи с этим работа с рекомендованной литературой обязательна. Особое внимание при этом необходимо обратить на содержание основных положений и выводов, объяснение явлений и фактов, уяснение практического приложения рассматриваемых теоретических вопросов. В процессе этой работы студент должен стремиться понять и запомнить основные положения рассматриваемого материала, примеры, поясняющие его, а также разобраться в иллюстративном материале.

Заканчивать подготовку следует составлением плана (конспекта) по изучаемому материалу (вопросу). Это позволяет составить концентрированное, сжатое представление по изучаемым вопросам.

В процессе подготовки к занятиям рекомендуется взаимное обсуждение материала, во время которого закрепляются знания, а также приобретает практика в изложении и разъяснении полученных знаний, развивается речь.

При необходимости следует обращаться за консультацией к преподавателю. Идя на консультацию, необходимо хорошо продумать вопросы, которые требуют разъяснения.

На семинаре каждый его участник должен быть готовым к выступлению по всем поставленным в плане вопросам, проявлять максимальную активность при их рассмотрении. Выступление должно строиться свободно, убедительно и аргументировано. Преподаватель следит, чтобы выступление не сводилось к репродуктивному уровню (простому воспроизведению текста), не допускается и простое чтение конспекта. Необходимо, чтобы выступающий проявлял собственное отношение к тому, о чем он говорит, высказывал свое личное мнение, понимание, обосновывал его и мог сделать правильные выводы из сказанного. При этом студент может обращаться к записям конспекта и лекций, непосредственно к первоисточникам.

На семинаре студенты ведут конспект. Конспект – это систематизированное, логичное изложение материала источника. Различаются четыре типа конспектов:

- План-конспект – это развернутый детализированный план, в котором достаточно подробные записи приводятся по тем пунктам плана, которые нуждаются в пояснении.
- Текстуальный конспект – это воспроизведение наиболее важных положений и фактов источника.
- Свободный конспект – это четко и кратко сформулированные (изложенные) основные положения в результате глубокого осмысливания материала. В нем могут присутствовать выписки, цитаты, тезисы; часть материала может быть представлена планом.
- Тематический конспект – составляется на основе изучения ряда источников и дает более или менее исчерпывающий ответ по какой-то схеме (вопросу).

В заключение преподаватель, как руководитель семинара, подводит итоги семинара. Он может (выборочно) проверить конспекты студентов и, если потребуется, внести в них исправления и дополнения.

8.3. Методические указания обучающимся при подготовке к выполнению лабораторных практикумов

Лабораторные практикумы по дисциплине «Пространственное планирование с основами территориального проектирования» не предусмотрены.

8.4. Методические указания обучающимся при выполнении курсовых работ

Курсовые работы по дисциплине «Пространственное планирование с основами территориального проектирования» не предусмотрены.

8.5. Методические указания обучающимся для организации самостоятельной работы

Основной формой самостоятельной работы обучающихся является изучение конспекта лекций, их дополнение рекомендованной литературой, активное участие на семинарах и подготовка докладов и презентаций по основным проблемам дисциплины.

Основой самостоятельной работы студентов является работа с рекомендованной литературой. Список основной и дополнительной литературы под дисциплине приведен в РПД «Пространственное планирование с основами территориального проектирования»

Правила самостоятельной работы с литературой

- Составить перечень книг, с которыми Вам следует познакомиться;
- Перечень книг должен быть систематизированным (что необходимо для обязательного прочтения, что пригодится для написания рефератов, а что может расширить Вашу общую культуру и т.д.).
- Не пытайтесь читать быстро, вынужденное скорочтение не только не способствует качеству чтения, но и не приносит чувства удовлетворения, которое мы получаем, размышляя о прочитанном.

Подготовка рефератов направлена на развитие и закрепление у студентов навыков самостоятельного глубокого, творческого и всестороннего анализа научной, методической и другой литературы по актуальным проблемам дисциплины; на выработку навыков и умений грамотно и убедительно излагать материал, четко формулировать теоретические обобщения, выводы и практические рекомендации.

Рефераты должны отвечать высоким квалификационным требованиям в отношении научности содержания и оформления.

Темы рефератов, как правило, посвящены рассмотрению одной проблемы. Объем реферата может быть от 12 до 15 страниц машинописного текста, отпечатанного через 1,5 интервала, а на компьютере через 1 интервал (список литературы и приложения в объем не входят).

Текстовая часть работы состоит из введения, основной части и заключения.

Во введении студент кратко обосновывает актуальность избранной темы реферата, раскрывает конкретные цели и задачи, которые он собирается решить в ходе своего небольшого исследования.

В основной части подробно раскрывается содержание вопроса (вопросов) темы.

В заключении кратко должны быть сформулированы полученные результаты исследования и даны выводы.

Кроме того, заключение может включать предложения автора, в том числе и по дальнейшему изучению заинтересовавшей его проблемы.

В список литературы (источников и литературы) студент включает только те документы, которые он использовал при написании реферата.

В приложении (приложения) к реферату могут выноситься таблицы, графики, схемы и другие вспомогательные материалы, на которые имеются ссылки в тексте реферата.

МИНОБРНАУКИ РОССИИ

федеральное государственное бюджетное образовательное учреждение высшего образования
«Алтайский государственный университет»

Веб-картография и веб-ГИС рабочая программа дисциплины

Закреплена за кафедрой	Кафедра экономической географии и картографии
Направление подготовки	05.03.02. География
Профиль	Аналитика, пространственное развитие и цифровые технологии в общественной географии
Форма обучения	Очная
Общая трудоемкость	3 ЗЕТ
Учебный план	05_03_02_География_Аналитика-2022

Часов по учебному плану	108	Виды контроля по семестрам	
в том числе:		зачеты:	8
аудиторные занятия	42		
самостоятельная работа	66		

Распределение часов по семестрам

Курс (семестр)	4 (8)		Итого	
	Неделя			
Вид занятий	УП	РПД	УП	РПД
Лекции	6		6	0
Лабораторные	36		36	0
Сам. работа	66		66	0
Итого	108		108	0

Программу составил(и):

Рецензент(ы):

Рабочая программа дисциплины
Веб-картография и веб-ГИС

разработана в соответствии с ФГОС:

Федеральный государственный образовательный стандарт высшего образования - бакалавриат по направлению подготовки 05.03.02 География (приказ Минобрнауки России от 07.08.2020 г. № 889)

составлена на основании учебного плана:

05.03.02 География

утвержденного учёным советом вуза от 27.04.2021 протокол № 6.

Рабочая программа одобрена на заседании кафедры
Кафедра экономической географии и картографии

Протокол от г. №

Срок действия программы: уч. г.

Заведующий кафедрой

Крупочкин Евгений Петрович

Визирование РПД для исполнения в очередном учебном году

Рабочая программа пересмотрена, обсуждена и одобрена для исполнения в 2023-2024 учебном году на заседании кафедры

Кафедра экономической географии и картографии

Протокол от г. №

Заведующий кафедрой *Крупочкин Евгений Петрович*

1. Цели освоения дисциплины

1.1.	
------	--

2. Место дисциплины в структуре ООП

Цикл (раздел) ООП: Б1.В.01.03

3. Компетенции обучающегося, формируемые в результате освоения дисциплины

ПК-1	Способен собирать, систематизировать и анализировать результаты географических исследований об общественно-территориальных системах с использованием и созданием баз данных и аппарата общественной географии
ПК-2	Способен проводить исследования территорий разного уровня с использованием геоинформационных технологий с дальнейшей цифро-картографической визуализацией географических исследований для создания целостной картины пространственных процессов в производственной и общественной сферах
ПК-3	Способен проводить предпроектные исследования и готовить данные для разработки проектной документации по территориальным объектам разного уровня
ПК-5	Способен разрабатывать проектную и рабочую техническую документацию в соответствии с действующими нормативными документами, приемами и принципами территориального планирования и проектирования

В результате освоения дисциплины обучающийся должен

3.1.	Знать:
3.1.1.	
3.2.	Уметь:
3.2.1.	
3.3.	Иметь навыки и (или) опыт деятельности (владеть):
3.3.1.	

4. Структура и содержание дисциплины

Код занятия	Наименование разделов и тем	Вид занятия	Семестр	Часов	Компетенции	Литература
-------------	-----------------------------	-------------	---------	-------	-------------	------------

5. Фонд оценочных средств

5.1. Контрольные вопросы и задания для проведения текущего контроля и промежуточной аттестации по итогам освоения дисциплины
5.2. Темы письменных работ для проведения текущего контроля (эссе, рефераты, курсовые работы и др.)

5.3. Фонд оценочных средств для проведения промежуточной аттестации

6. Учебно-методическое и информационное обеспечение дисциплины

6.1. Рекомендуемая литература

6.2. Перечень ресурсов информационно-телекоммуникационной сети "Интернет"

6.3. Перечень программного обеспечения

6.4. Перечень информационных справочных систем

7. Материально-техническое обеспечение дисциплины

8. Методические указания для обучающихся по освоению дисциплины

МИНОБРНАУКИ РОССИИ

федеральное государственное бюджетное образовательное учреждение высшего образования

«Алтайский государственный университет»

Пространственный анализ и моделирование для поддержки принятия решений рабочая программа дисциплины

Закреплена за кафедрой	Кафедра экономической географии и картографии
Направление подготовки	05.03.02. География
Профиль	Аналитика, пространственное развитие и цифровые технологии в общественной географии
Форма обучения	Очная
Общая трудоемкость	4 ЗЕТ
Учебный план	05_03_02_География_Аналитика-2022

Часов по учебному плану	144	Виды контроля по семестрам	
в том числе:		экзамены:	8
аудиторные занятия	56		
самостоятельная работа	61		
контроль	27		

Распределение часов по семестрам

Курс (семестр)	4 (8)		Итого	
	Неделя	16,5		
Вид занятий	УП	РПД	УП	РПД
Лекции	26	26	26	26
Практические	30	30	30	30
Сам. работа	61	61	61	61
Часы на контроль	27	27	27	27
Итого	144	144	144	144

Программу составил(и):

к.г.н., доцент кафедры экономической географии и картографии, Кротов А.В.; к.с-х.н., доцент кафедры экономической географии и картографии, Латышева О.А.; преподаватель кафедры экономической географии и картографии, Волкова А.К.

Рецензент(ы):

к.г.н., Доцент, Козырева Ю.В.

Рабочая программа дисциплины

Пространственный анализ и моделирование для поддержки принятия решений

разработана в соответствии с ФГОС:

Федеральный государственный образовательный стандарт высшего образования - бакалавриат по направлению подготовки 05.03.02 География (приказ Минобрнауки России от 07.08.2020 г. № 889)

составлена на основании учебного плана:

05.03.02 География

утвержденного учёным советом вуза от 27.04.2021 протокол № 6.

Рабочая программа одобрена на заседании кафедры

Кафедра экономической географии и картографии

Протокол от 08.06.2022 г. № 8

Срок действия программы: 2022-2023 уч. г.

Заведующий кафедрой

Крупочкин Е.П., к.г.н., доцент

Визирование РПД для исполнения в очередном учебном году

Рабочая программа пересмотрена, обсуждена и одобрена для исполнения в 2023-2024 учебном году на заседании кафедры

Кафедра экономической географии и картографии

Протокол от 08.06.2022 г. № 8

Заведующий кафедрой *Крупочкин Е.П., к.г.н., доцент*

1. Цели освоения дисциплины

1.1.	Знакомство обучающихся с технологическими и правовыми аспектами пространственного планирования и основами территориального проектирования.
------	--

2. Место дисциплины в структуре ООП

Цикл (раздел) ООП: Б1.В.01.03

3. Компетенции обучающегося, формируемые в результате освоения дисциплины

ПК-2	Способен проводить исследования территорий разного уровня с использованием геоинформационных технологий с дальнейшей цифро-картографической визуализацией географических исследований для создания целостной картины пространственных процессов в производственной и общественной сферах
ПК-3	Способен проводить предпроектные исследования и готовить данные для разработки проектной документации по территориальным объектам разного уровня
ПК-4	Способен проектировать и прогнозировать функционирование общественно-экономических территориальных структур
ПК-5	Способен разрабатывать проектную и рабочую техническую документацию в соответствии с действующими нормативными документами, приемами и принципами территориального планирования и проектирования

В результате освоения дисциплины обучающийся должен

3.1.	Знать:
3.1.1.	основные понятия и теоретические основы географии, подходы и методы комплексных географических исследований, основные принципы пространственного и территориального планирования, современные проблемы пространственного планирования и территориального проектирования.
3.2.	Уметь:
3.2.1.	анализировать и оценивать результаты исследований при разработке схем территориального планирования, разрабатывать содержание проектной документации, разрабатывать рекомендации по территориальному планированию, провести социально-экономическую и комплексную природно-экологическую оценку территории.
3.3.	Иметь навыки и (или) опыт деятельности (владеть):
3.3.1.	опытом разработки рекомендаций для обеспечения устойчивого развития территорий, нормативно-правовыми основами пространственного планирования и территориального проектирования в России.

4. Структура и содержание дисциплины

Код занятия	Наименование разделов и тем	Вид занятия	Семестр	Часов	Компетенции	Литература
Раздел 1. Раздел 1. Теоретические основы пространственного планирования и территориального проектирования						
1.1.	Понятие, предмет и задачи пространственного планирования и территориального	Лекции	8	4	ПК-4, ПК-2, ПК-3, ПК-5	Л1.1, Л2.1, Л3.1

Код занятия	Наименование разделов и тем	Вид занятия	Семестр	Часов	Компетенции	Литература
	проектирования					
1.2.	Правовой аспект территориального планирования в России	Практические	8	2	ПК-4, ПК-2, ПК-3, ПК-5	Л1.1, Л2.1, Л3.1
1.3.	Структура и содержание территориального планирования. Типы, виды и уровни планирования. Правовые основы территориального планирования. Процесс планирования.	Сам. работа	8	4	ПК-4, ПК-2, ПК-3, ПК-5	Л1.1, Л2.1, Л3.1
Раздел 2. Раздел 2. Виды документов территориального планирования						
2.1.	Виды и содержание документов территориального планирования Российской Федерации, субъектов Российской Федерации и муниципальных образований. Роль географии и ее методов в создании схем территориального планирования	Лекции	8	4	ПК-4, ПК-2, ПК-3, ПК-5	Л1.1, Л2.1, Л3.1
2.2.	Подготовка и утверждение схем территориального планирования различного иерархического уровня Порядок согласования проекта схемы территориального планирования различного иерархического уровня.	Практические	8	4	ПК-4, ПК-2, ПК-3, ПК-5	Л1.1, Л2.1, Л3.1
2.3.	Проблемы реализации схемы территориального планирования соответствующей административно-территориальной единицы РФ.	Сам. работа	8	4	ПК-4, ПК-2, ПК-3, ПК-5	Л1.1, Л2.1, Л3.1
Раздел 3. Раздел 3. Основные положения географии расселения в территориальном планировании						
3.1.	Понятие расселения. Результат процесса расселения. Виды расселения. Формирование городского населения. Формирование сельского населения. Типы расселения. Функциональные взаимосвязи населенных	Лекции	8	4	ПК-4, ПК-2, ПК-3, ПК-5	Л1.1, Л2.1, Л3.1

Код занятия	Наименование разделов и тем	Вид занятия	Семестр	Часов	Компетенции	Литература
	мест. Автономный тип расселения. Взаимосвязанный тип расселения. Системы расселения. Групповые системы населенных мест					
3.2.	Расселение. Типы расселений. Формирование городского и сельского населения. Выполнение практической работы «Проект планировки и застройки сельского населенного пункта»: выбор места для нового населенного пункта, ознакомление с заданием на проектирование.	Практические	8	4	ПК-4, ПК-2, ПК-3, ПК-5	Л1.1, Л2.1, Л3.1
3.3.	Расселение. Понятие. Типы расселений. Формирование городского и сельского населения	Сам. работа	8	4	ПК-4, ПК-2, ПК-3, ПК-5	Л1.1, Л2.1, Л3.1
Раздел 4. Раздел 4. Географический анализ территории						
4.1.	Теоретические и методологические основы эколого-географического анализа	Лекции	8	2	ПК-4, ПК-2, ПК-3, ПК-5	Л1.1, Л2.1, Л3.1
4.2.	Природно-ландшафтная дифференциация территории и структуры использования земель.	Практические	8	4	ПК-4, ПК-2, ПК-3, ПК-5	Л1.1, Л2.1, Л3.1
4.3.	Рекомендации по улучшению экологической обстановки и совершенствованию системы природопользования в отдельных регионах России	Сам. работа	8	4	ПК-4, ПК-2, ПК-3, ПК-5	Л1.1, Л2.1, Л3.1
Раздел 5. Раздел 5. Районная планировка						
5.1.	Исторический аспект районной планировки. Понятие районной планировки. Процесс урбанизации. Понятие планировочной структуры территории. Элементы структуры объекта районной планировки. Цель функционального зонирования в процессе районной планировки. Характеристика природных условий по степени благоприятности для	Лекции	8	2	ПК-4, ПК-2, ПК-3, ПК-5	Л1.1, Л2.1, Л3.1

Код занятия	Наименование разделов и тем	Вид занятия	Семестр	Часов	Компетенции	Литература
	градостроительства. Перспективная численность населения города. Группы трудовых ресурсов. Расчет перспективной численности населения. Расчет численности семей. Расчет потребности жилого фонда					
5.2.	История районной планировки. Процесс урбанизации. Планировочная структура. Функциональное зонирование. Выполнение практической работы «Проект планировки и застройки сельского населенного пункта»: расчет перспективной численности населения, расчет количества семей, расчет потребного жилого фонда (по типам домов).	Практические	8	2	ПК-4, ПК-2, ПК-3, ПК-5	Л1.1, Л2.1, Л3.1
5.3.	Урбанизация. Районная планировка. Исторический аспект. Функциональное зонирование.	Сам. работа	8	4	ПК-4, ПК-2, ПК-3, ПК-5	Л1.1, Л2.1, Л3.1
Раздел 6. Раздел 6. Структурная организация города. Селитебная зона населенного пункта особенности проектирования						
6.1.	Понятия «квартал», «микрорайон», «жилой район». Проектирование селитебной зоны.	Лекции	8	2	ПК-4, ПК-2, ПК-3, ПК-5	Л1.1, Л2.1, Л3.1
6.2.	Выполнение практической работы «Проект планировки и застройки сельского населенного пункта»: расчет культурно-бытового строительства, расчет учреждений и предприятий обслуживания и размеры их земельных участков, составление списка проектируемых жилых домов, зданий и сооружений культурно-бытового обслуживания.	Практические	8	2	ПК-4, ПК-2, ПК-3, ПК-5	Л1.1, Л2.1, Л3.1
6.3.	Структурная организация города. Селитебная территория.	Сам. работа	8	5	ПК-4, ПК-2, ПК-3, ПК-5	Л1.1, Л2.1, Л3.1
Раздел 7. Раздел 7. Промышленная зона населенного пункта, особенности проектирования						
7.1.	Структурная организация промышленной территории.	Лекции	8	1	ПК-4, ПК-2, ПК-3, ПК-5	Л1.1, Л2.1, Л3.1


Код занятия	Наименование разделов и тем	Вид занятия	Семестр	Часов	Компетенции	Литература
7.2.	Структура промышленной территории. Состав городского промышленного района. Транспортное обслуживание промышленных территорий. Выполнение практической работы «Проект планировки и застройки сельского населенного пункта»: расчет производственных зданий и сооружений, составление списка зданий и сооружений производственного назначения.	Практические	8	2	ПК-4, ПК-2, ПК-3, ПК-5	Л1.1, Л2.1, Л3.1
7.3.	Структурная организация города. Промышленная территория. Состав городского промышленного района.	Сам. работа	8	5	ПК-4, ПК-2, ПК-3, ПК-5	Л1.1, Л2.1, Л3.1
Раздел 8. Раздел 8. Структурная организация города. Коммунально-складская зона населенного пункта, особенности проектирования						
8.1.	Структурная организация коммунально-складской зоны.	Лекции	8	1	ПК-4, ПК-2, ПК-3, ПК-5	Л1.1, Л2.1, Л3.1
8.2.	Размещение складов. Состав территорий складских и коммунально-складских районов. Выполнение практической работы «Проект планировки и застройки сельского населенного пункта»: расчет территории, расчет потребной территории для селитебной, производственной зоны.	Практические	8	2	ПК-4, ПК-2, ПК-3, ПК-5	Л1.1, Л2.1, Л3.1
8.3.	Структурная организация города. Коммунально-складская зона. Размещение складов. Состав территорий складских и коммунально-складских районов.	Сам. работа	8	5	ПК-4, ПК-2, ПК-3, ПК-5	Л1.1, Л2.1, Л3.1
Раздел 9. Раздел 9. Функциональное зонирование .						
9.1.	Теоретические основы функционального зонирования.	Лекции	8	1	ПК-4, ПК-2, ПК-3, ПК-5	Л1.1, Л2.1, Л3.1
9.2.	Выполнение практической работы «Проект планировки и застройки сельского населенного	Практические	8	1	ПК-4, ПК-2, ПК-3, ПК-5	Л1.1, Л2.1, Л3.1

Код занятия	Наименование разделов и тем	Вид занятия	Семестр	Часов	Компетенции	Литература
	пункта»: разработка общей схемы планировки, функциональное зонирование населенного пункта».					
9.3.	Функциональное зонирование	Сам. работа	8	5	ПК-4, ПК-2, ПК-3, ПК-5	Л1.1, Л2.1, Л3.1
Раздел 10. Раздел 10. Транспортная инфраструктура города. Внешний и внутренний транспорт						
10.1.	Зона внешнего и зона внутреннего транспорта	Лекции	8	1	ПК-4, ПК-2, ПК-3, ПК-5	Л1.1, Л2.1, Л3.1
10.2.	Выполнение практической работы «Проект планировки и застройки сельского населенного пункта»: проектирование планировки и застройки жилой зоны, отработка системы уличной сети, решение архитектурно-планировочной композиции жилой зоны, проектирование и размещение участков приусадебных и блокированных жилых домов, организация жилых территорий с домами участковой и безучастковой застройки	Практические	8	2	ПК-4, ПК-2, ПК-3, ПК-5	Л1.1, Л2.1, Л3.1
10.3.	Транспортная инфраструктура. Внешний транспорт. Понятие. Виды. Внутренний транспорт. Понятие. Виды.	Сам. работа	8	5	ПК-4, ПК-2, ПК-3, ПК-5	Л1.1, Л2.1, Л3.1
Раздел 11. Раздел 11. Пригородная зона						
11.1.	Понятие пригородной зоны. Условия ее размещения.	Лекции	8	1	ПК-4, ПК-2, ПК-3, ПК-5	Л1.1, Л2.1, Л3.1
11.2.	Выполнение практической работы «Проект планировки и застройки сельского населенного пункта»: планировка участков общественного назначения (при административно-торговых учреждениях, детских и учебных заведениях, спортивно-парковой территории).	Практические	8	1	ПК-4, ПК-2, ПК-3, ПК-5	Л1.1, Л2.1, Л3.1
11.3.	Пригородная зона. Понятие. Принципы проектирования пригородной зоны.	Сам. работа	8	5	ПК-4, ПК-2, ПК-3, ПК-5	Л1.1, Л2.1, Л3.1

Код занятия	Наименование разделов и тем	Вид занятия	Семестр	Часов	Компетенции	Литература
Раздел 12. Раздел 12. Генеральный план						
12.1.	Генеральный план города на при-бережье генерального плана городского округа г. Барнаула Алтайского края	Лекции	8	1	ПК-4, ПК-2, ПК-3, ПК-5	Л1.1, Л2.1, Л3.1
12.2.	Анализ Генерального плана города Барнаула, выявление его слабых и сильных сторон. Выполнение практической работы «Проект планировки и застройки сельского населенного пункта»: планировка и застройка производственных комплексов, размещение комплексов в границах зоны, размещение зданий и сооружений в комплексах, комплексы крупного рогатого скота, теплично-парниковый комплекс, складской комплекс, машино-ремонтный комплекс, строительный комплекс, конный рабочий двор, нефтебаза	Практические	8	2	ПК-4, ПК-2, ПК-3, ПК-5	Л1.1, Л2.1, Л3.1
12.3.	Генеральный план города. Генерального плана города Барнаула, выявление его слабых и сильных сторон	Сам. работа	8	5	ПК-4, ПК-2, ПК-3, ПК-5	Л1.1, Л2.1, Л3.1
Раздел 13. Раздел 13. Градостроительное зонирование						
13.1.	Понятие градостроительного зонирования. Градостроительные регламенты. Правила землепользования и застройки. Виды территориальных зон. Разрешенное использование земельных участков. Предельные минимальные (максимальные) размеры земельных участков.	Лекции	8	2	ПК-4, ПК-2, ПК-3, ПК-5	Л1.1, Л2.1, Л3.1
13.2.	Выполнение практической работы «Проект планировки и застройки сельского населенного пункта»: технико-экономическая оценка проекта, абсолютные натуральные технико-экономические показатели, относительные	Практические	8	2	ПК-4, ПК-2, ПК-3, ПК-5	Л1.1, Л2.1, Л3.1

Код занятия	Наименование разделов и тем	Вид занятия	Семестр	Часов	Компетенции	Литература
	натуральные показатели.					
13.3.	Градостроительное зонирование	Сам. работа	8	6	ПК-4, ПК-2, ПК-3, ПК-5	Л1.1, Л2.1, Л3.1

5. Фонд оценочных средств

5.1. Контрольные вопросы и задания для проведения текущего контроля и промежуточной аттестации по итогам освоения дисциплины
Фонд оценочных средств приведен в приложении к рабочей программе дисциплины.
5.2. Темы письменных работ для проведения текущего контроля (эссе, рефераты, курсовые работы и др.)
5.3. Фонд оценочных средств для проведения промежуточной аттестации
Приложения
Приложение 1.  Б1.В.ДВ.2.3.19_ФОС_Пространственное планирование с основами территориального проектирования_География-23.docx

6. Учебно-методическое и информационное обеспечение дисциплины

6.1. Рекомендуемая литература				
6.1.1. Основная литература				
	Авторы	Заглавие	Издательство, год	Эл. адрес
Л1.1	В.М. Груздев	Территориальное планирование: Теоретические аспекты и методология пространственной организации территории : учебное пособие	Н. Новгород : ННГАСУ, 2014	//biblioclub.ru/index.php?page=book&id=427590
6.1.2. Дополнительная литература				
	Авторы	Заглавие	Издательство, год	Эл. адрес
Л2.1	Котенко, И.А.	Основные этапы планировки городских территорий : учебное пособие	Самара : Самарский государственный архитектурно-строительный университет, 2012	//biblioclub.ru/index.php?page=book&id=143483
6.1.3. Дополнительные источники				
	Авторы	Заглавие	Издательство, год	Эл. адрес
Л3.1	сост.: О. Н. Барышникова, Р.	Эколого-географическое прогнозирование: учеб.-	Барнаул : Изд-во АлтГУ, 2015	http://elibrary.asu.ru/handle/asu/1

	С. Неприятель, К. Е. Никифоров	метод. пособие		610
6.2. Перечень ресурсов информационно-телекоммуникационной сети "Интернет"				
	Название		Эл. адрес	
Э1	Библиотека строительных документов (СНиПы)		http://libgost.ru/snip	
Э2	Курс в Moodle		https://portal.edu.asu.ru/course/view.php?id=10151	
6.3. Перечень программного обеспечения				
Microsoft Windows7, №лицензии 60674416 (бессрочная) Microsoft Office 2010 №лицензии 60674416 (бессрочная) 7-Zip AcrobatReader				
6.4. Перечень информационных справочных систем				
СПС КонсультантПлюс (инсталлированный ресурс АлтГУ или http://www.consultant.ru/) Электронная база данных «Scopus» (http://www.scopus.com) Электронная библиотечная система Алтайского государственного университета (http://elibrary.asu.ru/) Научная электронная библиотека elibrary (http://elibrary)				

7. Материально-техническое обеспечение дисциплины

Аудитория	Назначение	Оборудование
Учебная аудитория	для проведения занятий лекционного типа, занятий семинарского типа (лабораторных и(или) практических), групповых и индивидуальных консультаций, текущего контроля и промежуточной аттестации, курсового проектирования (выполнения курсовых работ), проведения практик	Стандартное оборудование (учебная мебель для обучающихся, рабочее место преподавателя, доска)
Помещение для самостоятельной работы	помещение для самостоятельной работы обучающихся	Компьютеры, ноутбуки с подключением к информационно-телекоммуникационной сети «Интернет», доступом в электронную информационно-образовательную среду АлтГУ

8. Методические указания для обучающихся по освоению дисциплины

8.1 Методические указания обучающимся к лекциям по дисциплине «Пространственный анализ и моделирование для поддержки принятия решений»

В ходе лекционных занятий по дисциплине «Пространственный анализ и моделирование для поддержки принятия решений» необходимо вести конспектирование учебного материала. Конспектирование лекций – сложный вид вузовской аудиторной работы, предполагающий интенсивную умственную деятельность студента.

В процессе конспектирования не следует записывать дословно всю лекцию. Целесообразно вначале понять основную мысль, излагаемую лектором, а затем записать ее. Желательно записать осуществлять, оставляя поля, на которых позднее, при самостоятельной работе с конспектом, можно сделать дополнительные записи, отметить непонятные места.

Конспект лекции лучше подразделять на пункты, соблюдая красную строку. Этому в большой степени будут способствовать вопросы плана лекции, предложенные преподавателям. Следует обращать внимание на акценты, выводы, которые делает лектор, отмечая наиболее важные моменты в лекционном материале

замечаниями «важно», «хорошо запомнить» и т.п. Можно делать это и с помощью разноцветных маркеров или ручек, подчеркивая термины и определения.

Целесообразно разработать собственную систему сокращений, аббревиатур и символов общераспространенных слов и выражений. Специфичные термины и их сокращения преподавателем будут акцентированы преподавателем дополнительно.

Работа над конспектом лекции по дисциплине «Пространственное планирование с основами территориального проектирования» не заканчивается в лекционной аудитории, а продолжается студентом дома, при этом обучающийся повторно ознакоми́вается с содержанием лекционного материала, знакомится с рекомендованной литературой, особенно нормативно-правовыми актами и методиками государственной кадастровой оценки, делает себе пометки в тексте лекции, или продолжает конспект.

Работая над конспектом лекций, всегда необходимо использовать не только учебник, но и ту литературу, которую дополнительно рекомендовал лектор. Именно такая серьезная, кропотливая работа с лекционным материалом позволит глубоко овладеть теоретическим материалом.

8.2. Методические указания обучающимся при подготовке к семинарам, практическим занятиям

Планы семинарских занятий, их тематика, рекомендуемая литература, цель и задачи ее изучения сообщаются преподавателем на вводных занятиях или в методических указаниях по дисциплине.

Подготовка студентов к семинарскому занятию включает 2 этапа:

- 1) организационный;
- 2) закрепление и углубление теоретических знаний.

На первом этапе студент планирует свою самостоятельную работу, которая включает:

- уяснение задания на самостоятельную работу;
- подбор рекомендованной литературы;
- составление плана работы, в котором определяются основные пункты предстоящей подготовки.

Составление плана дисциплинирует и повышает организованность в работе.

Второй этап включает непосредственную подготовку студента к занятию. Начинать надо с изучения рекомендованной литературы. Необходимо помнить, что на лекции обычно рассматривается не весь материал, а только его часть. Остальная его часть восполняется в процессе самостоятельной работы. В связи с этим работа с рекомендованной литературой обязательна. Особое внимание при этом необходимо обратить на содержание основных положений и выводов, объяснение явлений и фактов, уяснение практического приложения рассматриваемых теоретических вопросов. В процессе этой работы студент должен стремиться понять и запомнить основные положения рассматриваемого материала, примеры, поясняющие его, а также разобраться в иллюстративном материале.

Заканчивать подготовку следует составлением плана (конспекта) по изучаемому материалу (вопросу). Это позволяет составить концентрированное, сжатое представление по изучаемым вопросам.

В процессе подготовки к занятиям рекомендуется взаимное обсуждение материала, во время которого закрепляются знания, а также приобретает практика в изложении и разъяснении полученных знаний, развивается речь.

При необходимости следует обращаться за консультацией к преподавателю. Идя на консультацию, необходимо хорошо продумать вопросы, которые требуют разъяснения.

На семинаре каждый его участник должен быть готовым к выступлению по всем поставленным в плане вопросам, проявлять максимальную активность при их рассмотрении. Выступление должно строиться свободно, убедительно и аргументировано. Преподаватель следит, чтобы выступление не сводилось к репродуктивному уровню (простому воспроизведению текста), не допускается и простое чтение конспекта. Необходимо, чтобы выступающий проявлял собственное отношение к тому, о чем он говорит, высказывал свое личное мнение, понимание, обосновывал его и мог сделать правильные выводы из сказанного. При этом студент может обращаться к записям конспекта и лекций, непосредственно к первоисточникам.

На семинаре студенты ведут конспект. Конспект – это систематизированное, логичное изложение материала источника. Различаются четыре типа конспектов:

- План-конспект – это развернутый детализированный план, в котором достаточно подробные записи приводятся по тем пунктам плана, которые нуждаются в пояснении.
- Текстуральный конспект – это воспроизведение наиболее важных положений и фактов источника.
- Свободный конспект – это четко и кратко сформулированные (изложенные) основные положения в результате глубокого осмысливания материала. В нем могут присутствовать выписки, цитаты, тезисы; часть материала может быть представлена планом.
- Тематический конспект – составляется на основе изучения ряда источников и дает более или менее исчерпывающий ответ по какой-то схеме (вопросу).

В заключение преподаватель, как руководитель семинара, подводит итоги семинара. Он может (выборочно) проверить конспекты студентов и, если потребуется, внести в них исправления и дополнения.

8.3. Методические указания обучающимся при подготовке к выполнению

лабораторных практикумов

Лабораторные практикумы по дисциплине «Пространственный анализ и моделирование для поддержки принятия решений» не предусмотрены.

8.4. Методические указания обучающимся при выполнении курсовых работ

Курсовые работы по дисциплине «Пространственный анализ и моделирование для поддержки принятия решений» не предусмотрены.

8.5. Методические указания обучающимся для организации самостоятельной работы

Основной формой самостоятельной работы обучающихся является изучение конспекта лекций, их дополнение рекомендованной литературой, активное участие на семинарах и подготовка докладов и презентаций по основным проблемам дисциплины.

Основой самостоятельной работы студентов является работа с рекомендованной литературой. Список основной и дополнительной литературы по дисциплине приведен в РПД «Пространственный анализ и моделирование для поддержки принятия решений»

Правила самостоятельной работы с литературой

- Составить перечень книг, с которыми Вам следует ознакомиться;
- Перечень книг должен быть систематизированным (что необходимо для обязательного прочтения, что пригодится для написания рефератов, а что может расширить Вашу общую культуру и т.д.).
- Не пытайтесь читать быстро, вынужденное скорочтение не только не способствует качеству чтения, но и не приносит чувства удовлетворения, которое мы получаем, размышляя о прочитанном.

Подготовка рефератов направлена на развитие и закрепление у студентов навыков самостоятельного глубокого, творческого и всестороннего анализа научной, методической и другой литературы по актуальным проблемам дисциплины; на выработку навыков и умений грамотно и убедительно излагать материал, четко формулировать теоретические обобщения, выводы и практические рекомендации.

Рефераты должны отвечать высоким квалификационным требованиям в отношении научности содержания и оформления.

Темы рефератов, как правило, посвящены рассмотрению одной проблемы. Объем реферата может быть от 12 до 15 страниц машинописного текста, отпечатанного через 1,5 интервала, а на компьютере через 1 интервал (список литературы и приложения в объем не входят).

Текстовая часть работы состоит из введения, основной части и заключения.

Во введении студент кратко обосновывает актуальность избранной темы реферата, раскрывает конкретные цели и задачи, которые он собирается решить в ходе своего небольшого исследования.

В основной части подробно раскрывается содержание вопроса (вопросов) темы.

В заключении кратко должны быть сформулированы полученные результаты исследования и даны выводы.

Кроме того, заключение может включать предложения автора, в том числе и по дальнейшему изучению заинтересовавшей его проблемы.

В список литературы (источников и литературы) студент включает только те документы, которые он использовал при написании реферата.

В приложении (приложения) к реферату могут выноситься таблицы, графики, схемы и другие вспомогательные материалы, на которые имеются ссылки в тексте реферата.

МИНОБРНАУКИ РОССИИ

федеральное государственное бюджетное образовательное учреждение высшего образования

«Алтайский государственный университет»

Социально-экономическое картографирование рабочая программа дисциплины

Закреплена за кафедрой	Кафедра экономической географии и картографии
Направление подготовки	05.03.02. География
Профиль	Аналитика, пространственное развитие и цифровые технологии в общественной географии
Форма обучения	Очная
Общая трудоемкость	3 ЗЕТ
Учебный план	05_03_02_География_Аналитика-2022

Часов по учебному плану	108	Виды контроля по семестрам	
в том числе:		зачеты:	6
аудиторные занятия	42		
самостоятельная работа	66		

Распределение часов по семестрам

Курс (семестр)	3 (6)		Итого	
	Неделя			
Вид занятий	УП	РПД	УП	РПД
Лекции	20	20	20	20
Практические	22	22	22	22
Сам. работа	66	66	66	66
Итого	108	108	108	108

Программу составил(и):

к.г.н., зав. кафедрой экономической географии и картографии , Крупочкин Е.П.

Рецензент(ы):

к.г.н., доцент, Козырева Ю.В.

Рабочая программа дисциплины

Социально-экономическое картографирование

разработана в соответствии с ФГОС:

Федеральный государственный образовательный стандарт высшего образования - бакалавриат по направлению подготовки 05.03.02 География (приказ Минобрнауки России от 07.08.2020 г. № 889)

составлена на основании учебного плана:

05.03.02 География

утвержденного учёным советом вуза от 27.04.2021 протокол № 6.

Рабочая программа одобрена на заседании кафедры

Кафедра экономической географии и картографии

Протокол от 08.06.2022 г. № 8

Срок действия программы: 2022-2023 уч. г.

Заведующий кафедрой

Крупочкин Е.П., к.г.н., доцент

Визирование РПД для исполнения в очередном учебном году

Рабочая программа пересмотрена, обсуждена и одобрена для исполнения в 2023-2024 учебном году на заседании кафедры

Кафедра экономической географии и картографии

Протокол от 08.06.2022 г. № 8

Заведующий кафедрой *Крупочкин Е.П., к.г.н., доцент*

1. Цели освоения дисциплины

1.1.	дать студентам знания в области проектирования и составления карт социально-экономической тематики с помощью современных компьютерных технологий и ГИС-продуктов.
------	---

2. Место дисциплины в структуре ООП

Цикл (раздел) ООП: Б1.В.01.03

3. Компетенции обучающегося, формируемые в результате освоения дисциплины

ПК-1	Способен собирать, систематизировать и анализировать результаты географических исследований об общественно-территориальных системах с использованием и созданием баз данных и аппарата общественной географии
ПК-1.1	Владеет навыками сбора, систематизации и анализа результатов географических исследований
ПК-1.2	Способен планировать и проводить полевые исследования, обрабатывать и анализировать собранные данные
ПК-1.3	Имеет навыки создания баз данных с помощью аппарата общественной географии
ПК-4	Способен проектировать и прогнозировать функционирование общественно-экономических территориальных структур
ПК-4.1	Знает теоретические основы проектирования и прогнозирования функционирования общественно-экономических территориальных структур
ПК-4.2	Умеет применять аппарат общественной географии для прогнозирования и проектирования функционирования общественно-экономических территориальных структур
ПК-4.3	Имеет навыки проектирования и прогнозирования функционирования территориальных структур
ПК-5	Способен разрабатывать проектную и рабочую техническую документацию в соответствии с действующими нормативными документами, приемами и принципами территориального планирования и проектирования
ПК-5.1	Знает специфику и область применения проектной и рабочей технической документации
ПК-5.2	Умеет анализировать и использовать на практике информацию из документов по принципам, правилам, методам территориального планирования и проектирования с использованием знаний по общественной географии
ПК-5.3	Имеет навыки разработки проектной и рабочей технической документации в соответствии с действующими нормативными документами

В результате освоения дисциплины обучающийся должен

3.1.	Знать:
3.1.1.	объект, предмет и метод экономической картографии, положение в системе наук, научные связи, их форму и содержание; назначение и возможности картографического метода в отношении объекта исследований (территориальных систем); структуру экономической картографии, основные разделы и научные направления, их назначение и подходы к созданию картографических произведений, отражающих структуру, состояние и функционирование народнохозяйственного комплекса страны и регионов; потребности и возможности социально-экономической географии, реализуемые при создании и использовании общегеографических, тематических и специальных карт, показывающих результаты анализа и синтеза географической информации, географического прогнозирования, планирования и проектирования природоохранной и хозяйственной деятельности; о возможностях использования экономико-картографического метода на практике для экономико-

	географических исследований, экономико-географического районирования, социально-экономической географии и др.; технологические и методические аспекты создания тематических карт: обработку, анализ и синтез экономико-географической информации, использование тематических карт для территориального планирования и проектирования различных видов социально-экономической деятельности.
3.2.	Уметь:
3.2.1.	применять знания, навыки и методы комплексных географических исследований для обработки, анализа и синтеза географической информации; применять знания на практике при проектировании и составлении карт общественной (социально-экономической и демографической) тематики в форме электронных и классических карт различного функционального типа; учитывать потребности и возможности экономической картографии, реализуемые при создании и использовании тематических карт, охватывающих аналитические возможности, а также синтез и комплексность в отношении содержания картографических произведений; применять на практике методы экономико-географических исследований, экономико-географического районирования и экономической картографии для составления тематических карт, отражающих явления в статике и динамике; использовать на практике средства и инструменты информационно-картографического и статистического моделирования, а также известные в семиотике способы картографического изображения; применять информационные технологии для обработки, анализа и синтеза экономико-географической информации, обработки результатов статистических наблюдений, подготовки графических и диаграммных приложений к картам; использовать навыки картосоставления для задач территориального планирования и проектирования различных видов социально-экономической и природоохранной деятельности, а также в моделях региональной политики.
3.3.	Иметь навыки и (или) опыт деятельности (владеть):
3.3.1.	навыками сбора необходимых данных, используемых при составлении авторских и составительских оригиналов, базовыми умениями получения и обработки статистической и картометрической информацией; методикой проектирования и составления карт социально-экономической тематики, отражающих состояние и структуру исследуемых явлений и процессов в статике и динамике; навыками решения научно-производственных задач на предприятиях и в организациях, занимающихся решением проблем на стыке экономической и социальной географии, управления развитием территорий, регионалистикой, экологическим мониторингом и др.; методами картографического анализа результатов экономико-географических исследований, экономико-географического районирования, комплексным и аналитическим приемами обработки данных для составления тематических карт, отражающих объекты и явления в статике и динамике; технологическими средствами и инструментами информационно-картографического и статистического моделирования, а также всеми известными в картосемиотике способами картографического изображения; информационными технологиями обработки, анализа и синтеза экономико-географической информации, обработки результатов статистических наблюдений, подготовки графических и диаграммных приложений к картам; навыками картосоставления для задач территориального планирования и проектирования различных видов социально-экономической и природоохранной деятельности, а также в моделях региональной политики.

4. Структура и содержание дисциплины

Код занятия	Наименование разделов и тем	Вид занятия	Семестр	Часов	Компетенции	Литература
Раздел 1. Раздел 1. Основы социально-экономического картографирования						
1.1.	Основные понятия и структура дисциплины	Лекции	6	2	ПК-5.2, ПК-5.3	Л2.2, Л1.1, Л1.2, Л2.1
1.2.	Развитие социально-экономического картографирования	Лекции	6	4	ПК-4.1, ПК-4.2, ПК-4.3	Л2.2, Л1.1, Л1.2
1.3.	История развития социально-экономического	Сам. работа	6	8	ПК-5.2, ПК-1.1, ПК-4.1	Л2.2, Л1.1, Л1.2, Л2.1

Код занятия	Наименование разделов и тем	Вид занятия	Семестр	Часов	Компетенции	Литература
	картографирования					
1.4.	Методы классификации экономических карт. Требования к проектированию и составлению научно-справочных и учебных карт.	Сам. работа	6	10	ПК-1.2, ПК-4.2	Л2.2, Л1.1, Л1.2
1.5.	Проблема выработки стандартов и инструкций по картам и организация авторской работы. Новые государственные стандарты РФ в области пространственных данных, электронных карт и трехмерных моделей	Сам. работа	6	6	ПК-5.1, ПК-5.3, ПК-4.1	Л2.2, Л1.2
Раздел 2. Раздел 2. Общие подходы к разработке социально-экономических карт						
2.1.	Источники для создания социально-экономических карт	Лекции	6	4	ПК-5.2, ПК-1.2, ПК-4.1, ПК-4.3	Л2.2, Л1.1, Л1.2, Л2.1
2.2.	Проектирование и составление социально-экономических карт	Лекции	6	4	ПК-1.2, ПК-4.2	Л2.2, Л1.2
2.3.	Дискретный и континуальный подходы информационно-картографического моделирования социально-экономических показателей. Концепция поля и способ скользящего кружка (окна).	Сам. работа	6	10	ПК-5.1, ПК-5.3, ПК-1.3	Л2.2, Л1.1, Л1.2, Л2.1
2.4.	Разработка карты административного района Алтайского края	Практические	6	10	ПК-5.1, ПК-1.1, ПК-4.2	
2.5.	Статистические данные как главный источник информации для нужд социально-экономического картографирования.	Сам. работа	6	8	ПК-5.2, ПК-5.3, ПК-1.3	
2.6.	Аналитические и синтетические карты. Карты статики, динамики и взаимосвязи явлений	Сам. работа	6	8	ПК-1.3, ПК-4.3	
Раздел 3. Раздел 3. Разработка отраслевых социально-экономических карт						
3.1.	Карты населения и хозяйства	Лекции	6	6	ПК-1.3, ПК-4.2	Л2.2, Л1.1, Л1.2, Л2.1
3.2.	Составление тематических карт (карты населения, сельского хозяйства,	Практические	6	12	ПК-5.1, ПК-4.1	Л2.2, Л1.1, Л1.2, Л2.1

Код занятия	Наименование разделов и тем	Вид занятия	Семестр	Часов	Компетенции	Литература
	промышленности)					
3.3.	Использование данных дистанционного зондирования (ДДЗ) в тематической картографии.	Сам. работа	6	10	ПК-1.2, ПК-4.2	Л2.2, Л1.1, Л1.2, Л2.1
3.4.	Правила оформления тематических карт. Разработка легенды. Компьютерный дизайн в экономическом картографировании.	Сам. работа	6	6	ПК-1.2, ПК-1.3	

5. Фонд оценочных средств

5.1. Контрольные вопросы и задания для проведения текущего контроля и промежуточной аттестации по итогам освоения дисциплины

1. Что является предметом исследования современной социально-экономической картографии?
 - а). Отрасли народного хозяйства.
 - б). Методические подходы к созданию тематических карт населения, экономики, сферы обслуживания, других объектов социальной и политической жизни общества.
 - в). Способы математического описания поверхности эллипсоида на плоскости.
 - г). все выше перечисленные пункты.
2. В СЭК выделяют функциональные типы карт:
 - а). Научно-справочный.
 - б). Оперативный.
 - в). Агитационный.
 - г). Учебный.
 - д). все выше перечисленные.
3. Аналитические карты – это:
 - а). Фактологические произведения, главная цель которых - тщательный и по возможности полный свод основных материалов по определенному показателю узко отраслевого назначения (например, одной из отраслей промышленности).
 - б). Картографические произведения, синтезирующие (учитывающие) природные, социаль-но-экономические и экологические факторы.
 - в). Картографические материалы, показывающие пространственное изменение тесноты и формы корреляционных связей.
4. Комплексные карты
 - а). Характеризуют природно-территориальные комплексы (ПТК).
 - б). Совмещают ряд объектов и явлений, характеризующих тот или иной экономический или социальный территориальный комплекс (мирового, межгосударственного, государственно-го, регионального либо местного ранга).
 - в). Произведения, которые составляются в полевых условиях.
 - г). все выше перечисленные пункты верны.
5. Синтетические карты – это
 - а). Карты, отображающие общественные явления в статике.
 - б). Картографические произведения, показывающие среднюю скорость изменения социально-экономических объектов и явлений.

в). Карты, дающие целостное, интегральное отображение социально-экономических территориальных систем.

г). Все выше перечисленные пункты верны.

6. Выберите принятую в России классификацию карт по масштабу, которая используется при создании картографических произведений экономического содержания:

а). Крупномасштабные 1:25 000 и крупнее

Среднемасштабные 1:25 000 – 1:100 000

Мелкомасштабные 1:100 000 и мельче

б). Крупномасштабные 1: 10 000 – 1: 100 000

Среднемасштабные 1:100 000 – 1: 500 000

Мелкомасштабные 1: 500 000 – 1: 10 000 000

в). Крупномасштабные 1: 200 000 и крупнее

Среднемасштабные 1:200 000 – 1: 500 000

Мелкомасштабные 1: 1: 500 000 – 1:2 500 000

7. Социально-экономическая картография имеет тесную связь с научными дисциплинами:

а). психологией, философией, историей.

б). Экономической и социальной географией, общей картографией, экономической стати-стикой, дистанционными методами, математикой.

в). Информатикой, прикладной математикой, математической картографией, кибернетикой.

г). все выше перечисленные пункты верны.

8. Выберите ученых, которые внесли наибольший вклад в становление и развитие экономической картографии в России:

а). Н.Н.Баранский, А.И.Преображенский, К.А.Салищев, А.М.Берлянт, О.А.Евтеев и др.

б). М.В.Ломоносов, И. Поддубный, А.Ф.Риттих, В.П.Семенов-Тянь-Шанский и др.

в). С.У.Ремезов, И.К.Кирилов, В.И.Ленин.

г). В.И.Вернадский, П.П. Семенов-Тянь-Шанский, А. Гумбольдт

9. Укажите главные источники, используемые при проектировании и составлении социально-экономических карт:

а). Картографические и аэрокосмические материалы.

б). Литературно-географические, монографические материалы, энциклопедии.

в). Учетно-статистические материалы.

г). Фондовые и архивные данные.

10. Сколько способов картографического изображения применяется в отечественной СЭК ?

а). 5 способов.

б). 10-11 способов.

в). 25 способов.

г). 15 способов.

11. Дайте развернутый ответ

(перечислите способы)

Картограмма – это

а). Способ картографического изображения, показывающий распределение показателей по-средством диаграмм, размещенных на карте внутри единиц территориального деления.

б). Способ картографического изображения, предполагающий непрерывное (плавное, по-степенное) распространение явления в пределах картографируемой территории.

в). Способ картографического изображения, показывающий среднюю интенсивность про-цессов и явлений в пределах единиц территориального деления.

12. Количественный фон – это

а). Способ картографического изображения, при котором происходит подразделение (диф-ференциация) территории по заданному количественному признаку на основаниии простран-ственных свойств

картографируемого явления.

- б). Способ картографического изображения, показывающий распределение каких-либо ха-рактеристик (показателей) посредством диаграмм
- в). Способ картографического изображения, предполагающий непрерывное (плавное, по-степенное) распространение явления в пределах изучаемых границ.

13. Картодиаграмма – это

- а). Способ картографического изображения, предполагающий непрерывное (плавное, посте-пенное) распространение явления в пределах установленных границ.
- б). Способ картографического изображения, показывающий распределение каких-либо ха-рактеристик (показателей) посредством диаграмм.
- в). Способ картографического изображения, при котором происходит подразделение (диф-ференциация) территории по заданному количественному признаку на основании простран-ственных свойств явления.

14. Изолинейный способ – это

- а). Способ картографического изображения, показывающий среднюю интенсивность про-цессов и явлений в пределах единиц территориального деления.
- б). Способ картографического изображения, при котором происходит подразделение (диф-ференциация) территории по заданному количественному признаку на основании простран-ственных свойств явления.
- в). Способ картографического изображения, предполагающий непрерывное (плавное, по-степенное) распространение явления в пределах изучаемых границ.

15. Изолинейный способ картографического изображения

- а). Основан на концепции поля и методе скользящего кружка.
- б). Принадлежит к дискретным способам изображения и картографирования.
- в). Устаревший математико-статистический метод, который использовался в эпоху станов-ления картографии.

16. Точечный способ предназначен для:

- а). картографирования массовых рассредоточенных явлений.
- б). показа районов (областей) распространения, например, растений и животных.
- в) отображения на тематических картах системы ТПК.
- г) все выше перечисленные пункты верны.

17. Значковый способ применяется для:

- а). Отображения плотностных (относительных)показателей.
- б). Показа объектов и явлений, локализованных в пунктах.
- в). Привязки объектов картографирования узлам ГГС.
- г). Картографирования качественных характеристик.

18. Математическая основа

- А). Представляет результат использования графо-аналитических приемов по отношению к исходным данным.
- Б). Включает геодезическую основу, информацию о картографической проекции и масштабе тематической карты.
- В). Является результатом математической обработки учетно-статистических данных.
- Г). Это раздел СЭК, задачей которого является разработка и картографирование морфомет-рических характеристик географических объектов.

19. Географическая (топографическая) основа

- А). Разрабатывается исключительно для фотокарт и космических снимков.
- Б). Необходима для общегеографических и топографических карт.
- В). Используется при составлении СЭК крупного масштаба.
- Г). Используется при составлении тематических карт научно-справочного типа, независимо от масштаба.

20.Какой способ создания социально-экономических карт является главным?

- А). Экспедиционный (полевой), предполагающий составление крупномасштабных темати-ческих карт.
- Б). Камеральный с составлением обзорных и мелкомасштабных карт.
- В). Камеральный с составлением карт только в крупном масштабе.
- Г). Нет главного способа.

21.Корреляционные и регрессионные карты показывают

- А). Пространственное изменение тесноты линейной корреляционной связи между двумя или несколькими показателями.
- Б). Форму и структуру объектов.
- В). Динамику социально-экономических процессов.
- Г). С помощью диаграмм и структурных знаков аналитическую зависимость между соци-ально-экономическими показателями.

Критерии оценивания:

Отлично (повышенный уровень): выполнено 80-100% заданий предложенного теста, в заданиях открытого типа дан полный, развернутый ответ на поставленный вопрос;
 Хорошо (базовый уровень): выполнено 65-79% заданий предложенного теста, в заданиях открытого типа дан полный, развернутый ответ на поставленный вопрос; однако были допущены неточности в определении понятий, терминов и др.
 Удовлетворительно (пороговый уровень): выполнено 50-64% заданий предложенного теста, в заданиях открытого типа дан неполный ответ на поставленный вопрос, в ответе не присутствуют доказательные примеры, текст со стилистическими и орфографическими ошибками.
 Неудовлетворительно (уровень не сформирован): выполнено менее 50% заданий предложенного теста, на поставленные вопросы ответ отсутствует или неполный, допущены существенные ошибки в теоретическом материале (терминах, понятиях).

5.2. Темы письменных работ для проведения текущего контроля (эссе, рефераты, курсовые работы и др.)

не предусмотрены

5.3. Фонд оценочных средств для проведения промежуточной аттестации

Современная экономическая картография: предмет и объект исследования.

2. Функции ЭК.

3. Определения: «картографии», «карты», «экономической картографии», «картографического метода исследования».

4. Основные отличия традиционной экономической картографии от современной.

5. Связь экономической картографии с другими науками и научными дисциплинами.

6. Классификации экономических карт.

7. Развитие экономической картографии в дореволюционной России.

8. Развитие экономического картографирования в Советский период.

9. Современный этап развития ЭК.

10. Исходные данные для составления социально-экономических карт: классификация.

11. Использование картографических и аэрокосмических материалов для составления -экономических карт.

12. Специфика использования отчетных данных и статистических источников для создания экономических карт.

13. Математико-статистическая обработка отчетных данных и разработка легенд тематических карт.

14. Способы картографического изображения в экономической картографии.

15. Классификации способов картографического изображения по пространственной размерности.

16. Дискретные и континуальные (непрерывные) способы картографического изображения в ЭК.

17. Проектирование и составление экономических карт (технологическая цепочка операций и их суть).

18. Математическая и географическая основы карт, их назначение.

19. Основные типы экономических карт, их научная и практическая значимость.

20. Относительные (морфометрические) показатели и способы их расчета.

21. Аналитические и синтетические карты.

22. Понятие способа картограмм.

23. Основные операции составления картограммы плотности населения.

24. Понятие изолинейного способав ЭК.

25. Основные операции изолинейного картографирования плотностных показателей в ЭК.

26. Использование методики скользящего кружка в изолинейном картографировании.

27. Методические подходы и технические приемы, применяемые для составления карт плотностных показателей.

КРИТЕРИИ ОЦЕНИВАНИЯ:

«Отлично» (зачтено): студентом дан полный, в логической последовательности развернутый ответ на

поставленные вопросы, где он продемонстрировал знания предмета в полном объеме учебной программы, достаточно глубоко осмысливает дисциплину, самостоятельно, и исчерпывающе отвечает на дополнительные вопросы, приводит собственные примеры по проблематике поставленного вопроса, решил предложенные практические задания без ошибок.

«Хорошо» (зачтено): студентом дан развернутый ответ на поставленный вопрос, где студент демонстрирует знания, приобретенные на лекционных и семинарских занятиях, а также полученные посредством изучения обязательных учебных материалов по курсу, дает аргументированные ответы, приводит примеры, в ответе присутствует свободное владение монологической речью, логичность и последовательность ответа. Однако допускаются неточности в ответе. Решил предложенные практические задания с небольшими неточностями.

«Удовлетворительно» (зачтено): студентом дан ответ, свидетельствующий в основном о знании процессов изучаемой дисциплины, отличающийся недостаточной глубиной и полнотой раскрытия темы, знанием основных вопросов теории, слабо сформированными навыками анализа явлений, процессов, недостаточным умением давать аргументированные ответы и приводить примеры, недостаточно свободным владением монологической речью, логичностью и последовательностью ответа. Допускается несколько ошибок в содержании ответа и решении практических заданий.

«Неудовлетворительно» (не зачтено): студентом дан ответ, который содержит ряд серьезных неточностей, обнаруживающий незнание процессов изучаемой предметной области, отличающийся неглубоким раскрытием темы, незнанием основных вопросов теории, неумением давать аргументированные ответы. Выводы поверхностны. Решение практических заданий не выполнено. Студент не способен ответить на вопросы даже при дополнительных наводящих вопросах преподавателя.

Приложения

Приложение 1.  [Б1.В.ДВ.2.3.5_ФОС_Экономическое картографирование_География-23.docx](#)

6. Учебно-методическое и информационное обеспечение дисциплины

6.1. Рекомендуемая литература

6.1.1. Основная литература

	Авторы	Заглавие	Издательство, год	Эл. адрес
Л1.1	под ред. В. С. Тикунова	Сборник задач и упражнений по геоинформатике: учеб. пособие для вузов	М.: Академия, 2005	
Л1.2	Д.А. Ловцов; А.М. Черных	Геоинформационные системы: учебное пособие	Москва: Российская академия правосудия, 2012	http://biblioclub.ru/index.php?page=book&id=140619

6.1.2. Дополнительная литература

	Авторы	Заглавие	Издательство, год	Эл. адрес
Л2.1	Михайлова С. И.	Эрозия почв и сети оврагов: учебное пособие: учебное пособие	Поволжский государственный технологический университет, 2016	https://biblioclub.ru/index.php?page=book_read&id=477169
Л2.2	Е. Г. Капралов и др. ; под ред. В. С. Тикунова	Геоинформатика: учеб. для вузов: в 2 кн Кн. 2	М. : Академия, 2010	

6.2. Перечень ресурсов информационно-телекоммуникационной сети "Интернет"

	Название	Эл. адрес
Э1	ScanEx Web Geomixer	http://kosmosnimki.ru/
Э2	GIS-Lab: географические информационные системы и дистанционное зондирование	http://gis-lab.info/
Э3	Курс в Moodle «Социально-экономическое картографирование»	https://portal.edu.asu.ru/course/view.php?id=9613&notifyeditingon=1
6.3. Перечень программного обеспечения		
Microsoft Windows7, №лицензии 60674416 (бессрочная) Microsoft Office 2010 №лицензии 60674416 (бессрочная) MapInfo – лицензия для образовательных учреждений серийный №MINWRS1200026830 7-Zip AcrobatReader		
6.4. Перечень информационных справочных систем		
Электронная база данных «Scopus» (http://www.scopus.com) Электронная библиотечная система Алтайского государственного университета (http://elibrary.asu.ru/) Научная электронная библиотека eLibrary (http://elibrary)		

7. Материально-техническое обеспечение дисциплины

Аудитория	Назначение	Оборудование
106Л	помещение для хранения и профилактического обслуживания учебного оборудования	Стеллажи – 3 шт. осциллограф, паяльная станция, источник тока, переносные ноутбуки
Учебная аудитория	для проведения занятий лекционного типа, занятий семинарского типа (лабораторных и(или) практических), групповых и индивидуальных консультаций, текущего контроля и промежуточной аттестации, курсового проектирования (выполнения курсовых работ), проведения практик	Стандартное оборудование (учебная мебель для обучающихся, рабочее место преподавателя, доска)
Помещение для самостоятельной работы	помещение для самостоятельной работы обучающихся	Компьютеры, ноутбуки с подключением к информационно-телекоммуникационной сети «Интернет», доступом в электронную информационно-образовательную среду АлтГУ
406М	лаборатория "Научно-образовательный центр геоинформационных технологий" - учебная аудитория для проведения занятий семинарского типа (лабораторных и(или) практических); проведения групповых и индивидуальных консультаций, текущего контроля и промежуточной аттестации	Учебная мебель на 16 посадочных мест; рабочее место преподавателя; доска магнитно-маркерная – 1 шт.; компьютеры: ACPI x64-based PC, Intel (R) Core (TM) i5-3470, 3200 MHz, 3200 MHz – 15 ед.; интерактивная доска: Triumph MULTI TOUCH 78 – 1ед.

8. Методические указания для обучающихся по освоению дисциплины

8.1 Методические указания обучающимся к лекциям по дисциплине «Экономическое картографирование»

В ходе лекционных занятий по дисциплине «Экономическое картографирование» необходимо вести конспектирование учебного материала. Конспектирование лекций – сложный вид вузовской аудиторной работы, предполагающий интенсивную умственную деятельность студента.

В процессе конспектирования не следует записывать дословно всю лекцию. Целесообразно вначале понять основную мысль, излагаемую лектором, а затем записать ее. Желательно запись осуществлять, оставляя поля, на которых позднее, при самостоятельной работе с конспектом, можно сделать дополнительные записи, отметить непонятные места.

Конспект лекции лучше подразделять на пункты, соблюдая красную строку. Этому в большой степени будут способствовать вопросы плана лекции, предложенные преподавателям. Следует обращать внимание на акценты, выводы, которые делает лектор, отмечая наиболее важные моменты в лекционном материале замечаниями «важно», «хорошо запомнить» и т.п. Можно делать это и с помощью разноцветных маркеров или ручек, подчеркивая термины и определения.

Целесообразно разработать собственную систему сокращений, аббревиатур и символов общераспространенных слов и выражений. Специфичные термины и их сокращения преподавателем будут акцентированы преподавателем дополнительно.

Работа над конспектом лекции по «Экономическое картографирование» не заканчивается в лекционной аудитории, а продолжается студентом дома, при этом обучающийся повторно знакомится с содержанием лекционного материала, знакомится с рекомендованной литературой, особенно нормативно-правовыми актами и методиками государственной кадастровой оценки, делает себе пометки в тексте лекции, или продолжает конспект.

Работая над конспектом лекций, всегда необходимо использовать не только учебник, но и ту литературу, которую дополнительно рекомендовал лектор. Именно такая серьезная, кропотливая работа с лекционным материалом позволит глубоко овладеть теоретическим материалом.

8.2. Методические указания обучающимся при подготовке к семинарам, практическим занятиям

Планы семинарских занятий, их тематика, рекомендуемая литература, цель и задачи ее изучения сообщаются преподавателем на вводных занятиях или в методических указаниях по дисциплине.

Подготовка студентов к семинарскому занятию включает 2 этапа:

- 1) организационный;
- 2) закрепление и углубление теоретических знаний.

На первом этапе студент планирует свою самостоятельную работу, которая включает:

- уяснение задания на самостоятельную работу;
- подбор рекомендованной литературы;
- составление плана работы, в котором определяются основные пункты предстоящей подготовки.

Составление плана дисциплинирует и повышает организованность в работе.

Второй этап включает непосредственную подготовку студента к занятию. Начинать надо с изучения рекомендованной литературы. Необходимо помнить, что на лекции обычно рассматривается не весь материал, а только его часть. Остальная его часть восполняется в процессе самостоятельной работы. В связи с этим работа с рекомендованной литературой обязательна. Особое внимание при этом необходимо обратить на содержание основных положений и выводов, объяснение явлений и фактов, уяснение практического приложения рассматриваемых теоретических вопросов. В процессе этой работы студент должен стремиться понять и запомнить основные положения рассматриваемого материала, примеры, поясняющие его, а также разобраться в иллюстративном материале.

Заканчивать подготовку следует составлением плана (конспекта) по изучаемому материалу (вопросу). Это позволяет составить концентрированное, сжатое представление по изучаемым вопросам.

В процессе подготовки к занятиям рекомендуется взаимное обсуждение материала, во время которого закрепляются знания, а также приобретает практика в изложении и разъяснении полученных знаний, развивается речь.

При необходимости следует обращаться за консультацией к преподавателю. Идя на консультацию, необходимо хорошо продумать вопросы, которые требуют разъяснения.

На семинаре каждый его участник должен быть готовым к выступлению по всем поставленным в плане вопросам, проявлять максимальную активность при их рассмотрении. Выступление должно строиться свободно, убедительно и аргументировано. Преподаватель следит, чтобы выступление не сводилось к репродуктивному уровню (простому воспроизведению текста), не допускается и простое чтение конспекта. Необходимо, чтобы выступающий проявлял собственное отношение к тому, о чем он говорит, высказывал свое личное мнение, понимание, обосновывал его и мог сделать правильные выводы из сказанного. При этом студент может обращаться к записям конспекта и лекций, непосредственно к первоисточникам.

На семинаре студенты ведут конспект. Конспект – это систематизированное, логичное изложение материала источника. Различаются четыре типа конспектов:

- План-конспект – это развернутый детализированный план, в котором достаточно подробные записи

приводятся по тем пунктам плана, которые нуждаются в пояснении.

- Текстуальный конспект – это воспроизведение наиболее важных положений и фактов источника.
- Свободный конспект – это четко и кратко сформулированные (изложенные) основные положения в результате глубокого осмысливания материала. В нем могут присутствовать выписки, цитаты, тезисы; часть материала может быть представлена планом.
- Тематический конспект – составляется на основе изучения ряда источников и дает более или менее исчерпывающий ответ по какой-то схеме (вопросу).

В заключение преподаватель, как руководитель семинара, подводит итоги семинара. Он может (выборочно) проверить конспекты студентов и, если потребуется, внести в них исправления и дополнения.

8.3. Методические указания обучающимся при подготовке к выполнению лабораторных практикумов

Лабораторные практикумы по дисциплине «Экономическое картографирование» не предусмотрены.

8.4. Методические указания обучающимся при выполнении курсовых работ

Курсовые работы по дисциплине «Экономическое картографирование» не предусмотрены.

8.5. Методические указания обучающимся для организации самостоятельной работы

Основной формой самостоятельной работы обучающихся является изучение конспекта лекций, их дополнение рекомендованной литературой, активное участие на семинарах и подготовка докладов и презентаций по основным проблемам дисциплины.

Основой самостоятельной работы студентов является работа с рекомендованной литературой. Список основной и дополнительной литературы по дисциплине приведен в РПД «Экономическое картографирование»

Правила самостоятельной работы с литературой

- Составить перечень книг, с которыми Вам следует ознакомиться;
- Перечень книг должен быть систематизированным (что необходимо для обязательного прочтения, что пригодится для написания рефератов, а что может расширить Вашу общую культуру и т.д.).
- Не пытайтесь читать быстро, вынужденное скорочтение не только не способствует качеству чтения, но и не приносит чувства удовлетворения, которое мы получаем, размышляя о прочитанном.

Подготовка рефератов направлена на развитие и закрепление у студентов навыков самостоятельного глубокого, творческого и всестороннего анализа научной, методической и другой литературы по актуальным проблемам дисциплины; на выработку навыков и умений грамотно и убедительно излагать материал, четко формулировать теоретические обобщения, выводы и практические рекомендации. Рефераты должны отвечать высоким квалификационным требованиям в отношении научности содержания и оформления.

Темы рефератов, как правило, посвящены рассмотрению одной проблемы. Объем реферата может быть от 12 до 15 страниц машинописного текста, отпечатанного через 1,5 интервала, а на компьютере через 1 интервал (список литературы и приложения в объем не входят).

Текстовая часть работы состоит из введения, основной части и заключения.

Во введении студент кратко обосновывает актуальность избранной темы реферата, раскрывает конкретные цели и задачи, которые он собирается решить в ходе своего небольшого исследования.

В основной части подробно раскрывается содержание вопроса (вопросов) темы.

В заключении кратко должны быть сформулированы полученные результаты исследования и даны выводы. Кроме того, заключение может включать предложения автора, в том числе и по дальнейшему изучению заинтересовавшей его проблемы.

В список литературы (источников и литературы) студент включает только те документы, которые он использовал при написании реферата.

В приложении (приложения) к реферату могут выноситься таблицы, графики, схемы и другие вспомогательные материалы, на которые имеются ссылки в тексте реферата.

МИНОБРНАУКИ РОССИИ

федеральное государственное бюджетное образовательное учреждение высшего образования
«Алтайский государственный университет»

Цифровая картография и геоинформационные системы

рабочая программа дисциплины

Закреплена за кафедрой	Кафедра экономической географии и картографии
Направление подготовки	05.03.02. География
Профиль	Аналитика, пространственное развитие и цифровые технологии в общественной географии
Форма обучения	Очная
Общая трудоемкость	4 ЗЕТ
Учебный план	05_03_02_География_Аналитика-2022

Часов по учебному плану	144	Виды контроля по семестрам	
в том числе:		экзамены:	8
аудиторные занятия	56		
самостоятельная работа	61		
контроль	27		

Распределение часов по семестрам

Курс (семестр)	4 (8)		Итого	
	Неделя			
Вид занятий	УП	РПД	УП	РПД
Лекции	12	12	12	12
Лабораторные	44	44	44	44
Сам. работа	61	61	61	61
Часы на контроль	27	27	27	27
Итого	144	144	144	144

Программу составил(и):

к.г.н., зав. кафедрой экономической географии и картографии , Крупочкин Е.П.

Рецензент(ы):

к.г.н., доцент, Козырева Ю.В.

Рабочая программа дисциплины

Цифровая картография и геоинформационные системы

разработана в соответствии с ФГОС:

Федеральный государственный образовательный стандарт высшего образования - бакалавриат по направлению подготовки 05.03.02 География (приказ Минобрнауки России от 07.08.2020 г. № 889)

составлена на основании учебного плана:

05.03.02 География

утвержденного учёным советом вуза от 27.04.2021 протокол № 6.

Рабочая программа одобрена на заседании кафедры

Кафедра экономической географии и картографии

Протокол от 08.06.2022 г. № 8

Срок действия программы: 2022-2023 уч. г.

Заведующий кафедрой

Крупочкин Е.П., к.г.н., доцент

Визирование РПД для исполнения в очередном учебном году

Рабочая программа пересмотрена, обсуждена и одобрена для исполнения в 2023-2024 учебном году на заседании кафедры

Кафедра экономической географии и картографии

Протокол от 08.06.2022 г. № 8

Заведующий кафедрой *Крупочкин Е.П., к.г.н., доцент*

1. Цели освоения дисциплины

1.1.	формирование у бакалавров общих представлений об основных принципах информатики, сферах ее применения, перспективах развития, способах функционирования и использования информационных технологий, информатизации современного общества; раскрыть содержание базовых понятий, предмета и методов информатики, закономерностей протекания информационных процессов, принципов организации средств обработки информации; ознакомить студентов с основами организации ЭВМ, включая вопросы архитектуры мультимедийных компонентов и о способах управления ими.
------	---

2. Место дисциплины в структуре ООП

Цикл (раздел) ООП: **Б1.В.01.03**

3. Компетенции обучающегося, формируемые в результате освоения дисциплины

ПК-1	Способен собирать, систематизировать и анализировать результаты географических исследований об общественно-территориальных системах с использованием и созданием баз данных и аппарата общественной географии
ПК-2	Способен проводить исследования территорий разного уровня с использованием геоинформационных технологий с дальнейшей цифро-картографической визуализацией географических исследований для создания целостной картины пространственных процессов в производственной и общественной сферах
ПК-5	Способен разрабатывать проектную и рабочую техническую документацию в соответствии с действующими нормативными документами, приемами и принципами территориального планирования и проектирования

В результате освоения дисциплины обучающийся должен

3.1.	Знать:
3.1.1.	основные понятия информатики; историю развития вычислительной техники; назначение и основные характеристики компьютера; принципы двоичного кодирования; классификацию информационных систем и их применение в научно-практической деятельности; способы кодирования и представления информации в компьютере; вероятностный и объемный подходы в информатике; виды и свойства информации; операционные системы, принципы работы; основы разработки алгоритмов и алгоритмизация задач; классификацию ПО, виды программирования; информационные модели, классификацию и назначение; ГИС как разновидность автоматизированных информационных систем обработки и анализа пространственных данных; стандартные задачи профессиональной деятельности на основе информационной и библиографической культуры с применением информационно-коммуникационных технологий и с учетом основных требований информационной безопасности; основные особенности современных технических (вычислительных) средств и информационных технологий, используемых для решения задач на стыке географии, экономики и экологии; существующие и наиболее передовые, инновационные методы и технологии обработки пространственных данных и отраслевой информации средствами офисных приложений и автоматизированных информационных систем.
3.2.	Уметь:
3.2.1.	работать в качестве пользователя персонального компьютера с операционными системами семейства Windows; работать при необходимости в командно-текстовом режиме DOS; выполнять настройку компьютера и подключение к сети; устанавливать драйверы внешних устройств; разрабатывать алгоритмы решения управленческих и отраслевых задач в таких областях, как планирование развития территорий, экономическое и социальная география, регионалистика и др; использовать информационные системы, алгоритмы и программы (вычислительные комплексы) для обеспечения потребностей развития народнохозяйственных

	комплексов с учетом географической специализации; использовать изученные в ходе прочитанного курса и самостоятельной работы инструментальные средства информационных технологий для решения научно-практических задач с учетом основных требований информационной безопасности; использовать пакет основных офисных программ, графические пакеты и программы обработки пространственных данных и геоинформационного моделирования (ГИС-пакеты) на уровне уверенных пользователей; применять инновационные методы и технологии обработки пространственных данных и отраслевой информации средствами офисных приложений и автоматизированных информационных систем, в частности ГИС.
3.3.	Иметь навыки и (или) опыт деятельности (владеть):
3.3.1.	навыками работы с персональным компьютером, а также портативными устройствами и внешними устройствами (устройства ввода-вывода, устройства печати, устройства коммуникации); навыками постановки проблем и разработки алгоритмов для решения задач на стыке географии, экономики, управления (менеджмента) посредством использования существующих программных средств и комплексов; навыками использования информационных систем (категорий свободного и коммерческого ПО), алгоритмов и специализированных прикладных программ для обеспечения потребностей социально-экономического развития регионов страны; технологией работы с документацией с помощью текстового процессора Microsoft Word и других компонентов Ms Office 2010/2013/2016; технологией решения типовых информационных и вычислительных задач с помощью табличного процессора Microsoft Excel; основными средствами автоматизации для решения стандартных задач профессиональной деятельности на основе информационной и библиографической культуры с применением геоинформационных систем.


4. Структура и содержание дисциплины

Код занятия	Наименование разделов и тем	Вид занятия	Семестр	Часов	Компетенции	Литература
Раздел 1. Модели и решения функциональных и вычислительных задач. Интеллектуализация средств информатики						
1.1.	Искусственный интеллект. Экспертные и геоинформационные системы, интеллектуальный интерфейс, базы знаний и их организация. Примеры геоинформационных и экспертных систем в области естественных наук. Новые информационные технологии. Этапы решения задач на ЭВМ. Математические модели и численные методы. Форматизация экрана, проблемная структуризация среды. Оптимизация, численное интегрирование. Система MathCAD. Основные структуры данных. Форматизация экрана. Реализация итерационных вычислений, представление векторов и матриц, графические возможности. Метод наименьших квадратов.	Лекции	8	6	ПК-2, ПК-1, ПК-5	Л2.2, Л1.1, Л2.1

Код занятия	Наименование разделов и тем	Вид занятия	Семестр	Часов	Компетенции	Литература
	Практический пример проведение кривой методом наименьших квадратов. Функции линейной интерполяции и сплайн-аппроксимации. Подходы к решению дифференциальных уравнений. Реализация рассмотренных методов в средах MathCAD и ГИС. Практический пример решения дифференциального уравнения и его аппроксимация кубическими сплайнами.					
1.2.	Знакомство с табличными процессорами типа Excel и др. Выполнение заданий с функциями по закреплению практических навыков в программе Microsoft Excel	Лабораторные	8	10	ПК-2, ПК-1, ПК-5	Л2.2, Л1.1, Л2.1
1.3.	Искусственный интеллект. Экспертные и геоинформационные системы, интеллектуальный интерфейс, базы знаний и их организация	Сам. работа	8	20	ПК-2, ПК-1, ПК-5	Л2.2, Л1.1, Л2.1
Раздел 2. Основы теории алгоритмов и программирование						
2.1.	Общие определения. Способы описания алгоритмов. Виды алгоритмов. Алгоритмические языки. Программирование. Структуры данных языка Паскаль.	Лекции	8	6	ПК-2, ПК-1, ПК-5	Л2.2, Л1.1, Л2.1
2.2.	Знакомство с системами обработки текстов – издательскими системами и текстовыми редакторами. Получение навыков при работе с текстовым редактором MS Word. Освоение специфики работы в текстовом редакторе при форматировании и компьютерной верстки текстов. Создание оригинал-макетов.	Лабораторные	8	12	ПК-2, ПК-1, ПК-5	Л2.2, Л1.1, Л2.1
2.3.	Освоение специфики работы в текстовом	Сам. работа	8	20	ПК-2, ПК-1, ПК-5	Л2.2, Л1.1, Л2.1

Код занятия	Наименование разделов и тем	Вид занятия	Семестр	Часов	Компетенции	Литература
	редакторе при форматировании и компьютерной верстки текстов. Создание оригинал-макетов					
Раздел 3. Телекоммуникации						
3.1.	Телекоммуникации	Лабораторные	8	10	ПК-2, ПК-1, ПК-5	Л2.2, Л1.1, Л2.1
3.2.	Принципы настройки и работы ОС. Операционные системы Microsoft Windows. Утилиты и резидентные программы	Лабораторные	8	6	ПК-2, ПК-1, ПК-5	Л2.2, Л1.1, Л2.1
3.3.	Изучение основных принципов работы с ГИС. Ознакомление с интерфейсом и функциями пространственного анализа данных в ГИС MapInfo Professional, ArcGIS, Surfer	Лабораторные	8	6	ПК-2, ПК-1, ПК-5	Л2.2, Л1.1, Л2.1
3.4.	Телекоммуникации Изучение основных принципов работы с ГИС	Сам. работа	8	21	ПК-2, ПК-1, ПК-5	Л2.2, Л1.1, Л2.1

5. Фонд оценочных средств

5.1. Контрольные вопросы и задания для проведения текущего контроля и промежуточной аттестации по итогам освоения дисциплины
Фонд оценочных средств приведен в приложении к рабочей программе дисциплины.
5.2. Темы письменных работ для проведения текущего контроля (эссе, рефераты, курсовые работы и др.)
5.3. Фонд оценочных средств для проведения промежуточной аттестации
Приложения
Приложение 1.  Б1.В.01.03.03_ФОС_Цифровая картография и геоинформационные системы.docx

6. Учебно-методическое и информационное обеспечение дисциплины

6.1. Рекомендуемая литература			
6.1.1. Основная литература			
	Авторы	Заглавие	Издательство, год
			Эл. адрес

Л1.1	О.И. Жуковский	Геоинформационные системы: учебное пособие	Томск : Эль Контент, 2014	http://biblioclub.ru/index.php?page=book&id=480499
6.1.2. Дополнительная литература				
	Авторы	Заглавие	Издательство, год	Эл. адрес
Л2.1	Зеливянская О.Е.	Геоинформационные системы: лабораторный практикум	Ставрополь : СКФУ, 2017	http://biblioclub.ru/index.php?page=book&id=483064
Л2.2	О. П. Новожилов	Информатика : учеб. пособие для бакалавров	М. : Юрайт, 2014	
6.2. Перечень ресурсов информационно-телекоммуникационной сети "Интернет"				
	Название		Эл. адрес	
Э1	ScanEx Web Geomixer		http://kosmosnimki.ru/	
Э2	GIS-Lab: географические информационные системы и дистанционное зондирование		http://gis-lab.info/	
Э3	Курс в Moodle «Информатика, ГИС в географии»		https://portal.edu.asu.ru/course/view.php?id=3705	
6.3. Перечень программного обеспечения				
Microsoft Windows7, №лицензии 60674416 (бессрочная) Microsoft Office 2010 №лицензии 60674416 (бессрочная) MapInfo – лицензия для образовательных учреждений серийный №MINWRS1200026830 7-Zip AcrobatReader				
6.4. Перечень информационных справочных систем				
Электронная база данных «Scopus» (http://www.scopus.com) Электронная библиотечная система Алтайского государственного университета (http://elibrary.asu.ru/) Научная электронная библиотека elibrary (http://elibrary)				

7. Материально-техническое обеспечение дисциплины

Аудитория	Назначение	Оборудование
Учебная аудитория	для проведения занятий лекционного типа, занятий семинарского типа (лабораторных и(или) практических), групповых и индивидуальных консультаций, текущего контроля и промежуточной аттестации, курсового проектирования (выполнения курсовых работ), проведения практик	Стандартное оборудование (учебная мебель для обучающихся, рабочее место преподавателя, доска)
Помещение для самостоятельной работы	помещение для самостоятельной работы обучающихся	Компьютеры, ноутбуки с подключением к информационно-телекоммуникационной сети «Интернет», доступом в электронную информационно-образовательную среду АлтГУ
406М	лаборатория "Научно-образовательный центр геоинформационных технологий" - учебная аудитория для проведения	Учебная мебель на 16 посадочных мест; рабочее место преподавателя; доска магнитно-маркерная – 1 шт.;

Аудитория	Назначение	Оборудование
	занятий семинарского типа (лабораторных и(или) практических); проведения групповых и индивидуальных консультаций, текущего контроля и промежуточной аттестации	компьютеры: ACPI x64-based PC, Intel (R) Core (TM) i5-3470, 3200 MHz, 3200 MHz – 15 ед.; интерактивная доска: Triumph MULTI TOUCH 78 – 1ед.
106Л	помещение для хранения и профилактического обслуживания учебного оборудования	Стеллажи – 3 шт. осциллограф, паяльная станция, источник тока, переносные ноутбуки
Учебная аудитория	для проведения занятий лекционного типа, занятий семинарского типа (лабораторных и(или) практических), групповых и индивидуальных консультаций, текущего контроля и промежуточной аттестации, курсового проектирования (выполнения курсовых работ), проведения практик	Стандартное оборудование (учебная мебель для обучающихся, рабочее место преподавателя, доска, мультимедийное оборудование стационарное или переносное)

8. Методические указания для обучающихся по освоению дисциплины

8.1 Методические указания обучающимся к лекциям по дисциплине «Цифровая картография и геоинформационные системы»

В ходе лекционных занятий по дисциплине «Цифровая картография и геоинформационные системы» необходимо вести конспектирование учебного материала. Конспектирование лекций – сложный вид вузовской аудиторной работы, предполагающий интенсивную умственную деятельность студента. В процессе конспектирования не следует записывать дословно всю лекцию. Целесообразно вначале понять основную мысль, излагаемую лектором, а затем записать ее. Желательно запись осуществлять, оставляя поля, на которых позднее, при самостоятельной работе с конспектом, можно сделать дополнительные записи, отметить непонятные места.

Конспект лекции лучше подразделять на пункты, соблюдая красную строку. Этому в большой степени будут способствовать вопросы плана лекции, предложенные преподавателям. Следует обращать внимание на акценты, выводы, которые делает лектор, отмечая наиболее важные моменты в лекционном материале замечаниями «важно», «хорошо запомнить» и т.п. Можно делать это и с помощью разноцветных маркеров или ручек, подчеркивая термины и определения.

Целесообразно разработать собственную систему сокращений, аббревиатур и символов общераспространенных слов и выражений. Специфичные термины и их сокращения преподавателем будут акцентированы преподавателем дополнительно.

Работа над конспектом лекции по «ГИС в географии» не заканчивается в лекционной аудитории, а продолжается студентом дома, при этом обучающийся повторно ознакомливается с содержанием лекционного материала, знакомится с рекомендованной литературой, особенно нормативно-правовыми актами и методиками государственной кадастровой оценки, делает себе пометки в тексте лекции, или продолжает конспект.

Работая над конспектом лекций, всегда необходимо использовать не только учебник, но и ту литературу, которую дополнительно рекомендовал лектор. Именно такая серьезная, кропотливая работа с лекционным материалом позволит глубоко овладеть теоретическим материалом.

8.2. Методические указания обучающимся при подготовке к семинарам, практическим занятиям

Практические занятия по дисциплине «Цифровая картография и геоинформационные системы» не предусмотрены.

8.3. Методические указания обучающимся при подготовке к выполнению лабораторных практикумов

Лабораторные занятия помогают студентам в изучении и закреплении знаний, полученных в процессе изучения теоретического курса (или его раздела), кроме этого выполнение лабораторных работ позволяет применять изученный материал на практике.

При подготовке к лабораторным занятиям по курсу «ГИС в географии» студенты должны:

- получить индивидуальное задание от преподавателя и ознакомиться с указаниями по его выполнению;
- в соответствии с изучаемой темой подготовить материал для проверки;
- лабораторная работа включает несколько обязательных разделов. В первом разделе определяется цель, задачи исследований и объект изучения. Во втором разделе поясняется методика или метод, который используется при выполнении работы. Он может быть взят из учебника, учебного пособия, либо выбран самим автором, в результате знакомства с литературными источниками. В третьем разделе дается подробное описание результатов работы.

Лабораторные занятия выполняются в специальной тетради для лабораторных и практических работ, а также фиксируются в виде отчетных материалов (файлов) и сохраняются на сетевой студенческий ресурс: Geo-nt\\Stud\номер_курса\номер_группы\фамилия_студента.

8.4. Методические указания обучающимся при выполнении курсовых работ

Курсовые работы по дисциплине «Цифровая картография и геоинформационные системы» не предусмотрены.

8.5. Методические указания обучающимся для организации самостоятельной работы

Основной формой самостоятельной работы обучающихся является изучение конспекта лекций, их дополнение рекомендованной литературой, активное участие на семинарах и подготовка докладов и презентаций по основным проблемам дисциплины.

Основой самостоятельной работы студентов является работа с рекомендованной литературой. Список основной и дополнительной литературы по дисциплине приведен в РПД «Цифровая картография и геоинформационные системы»

Правила самостоятельной работы с литературой

- Составить перечень книг, с которыми Вам следует познакомиться;
- Перечень книг должен быть систематизированным (что необходимо для обязательного прочтения, что пригодится для написания рефератов, а что может расширить Вашу общую культуру и т.д.).
- Не пытайтесь читать быстро, вынужденное скорочтение не только не способствует качеству чтения, но и не приносит чувства удовлетворения, которое мы получаем, размышляя о прочитанном.

Подготовка рефератов направлена на развитие и закрепление у студентов навыков самостоятельного глубокого, творческого и всестороннего анализа научной, методической и другой литературы по актуальным проблемам дисциплины; на выработку навыков и умений грамотно и убедительно излагать материал, четко формулировать теоретические обобщения, выводы и практические рекомендации.

Рефераты должны отвечать высоким квалификационным требованиям в отношении научности содержания и оформления.

Темы рефератов, как правило, посвящены рассмотрению одной проблемы. Объем реферата может быть от 12 до 15 страниц машинописного текста, отпечатанного через 1,5 интервала, а на компьютере через 1 интервал (список литературы и приложения в объем не входят).

Текстовая часть работы состоит из введения, основной части и заключения.

Во введении студент кратко обосновывает актуальность избранной темы реферата, раскрывает конкретные цели и задачи, которые он собирается решить в ходе своего небольшого исследования.

В основной части подробно раскрывается содержание вопроса (вопросов) темы.

В заключении кратко должны быть сформулированы полученные результаты исследования и даны выводы.

Кроме того, заключение может включать предложения автора, в том числе и по дальнейшему изучению заинтересовавшей его проблемы.

В список литературы (источников и литературы) студент включает только те документы, которые он использовал при написании реферата.

В приложении (приложения) к реферату могут выноситься таблицы, графики, схемы и другие вспомогательные материалы, на которые имеются ссылки в тексте реферата.

МИНОБРНАУКИ РОССИИ

федеральное государственное бюджетное образовательное учреждение высшего образования
«Алтайский государственный университет»

История (история России, всеобщая история) рабочая программа дисциплины

Закреплена за кафедрой	Кафедра отечественной истории
Направление подготовки	05.03.02. География
Профиль	Аналитика, пространственное развитие и цифровые технологии в общественной географии
Форма обучения	Очная
Общая трудоемкость	3 ЗЕТ
Учебный план	05_03_02_География_Аналитика-2022

Часов по учебному плану	108	Виды контроля по семестрам	
в том числе:		зачеты:	1
аудиторные занятия	36		
самостоятельная работа	72		

Распределение часов по семестрам

Курс (семестр)	1 (1)		Итого	
	Неделя			
Вид занятий	УП	РПД	УП	РПД
Лекции	20	20	20	20
Практические	16	16	16	16
Сам. работа	72	72	72	72
Итого	108	108	108	108

Программу составил(и):
к.и.н., доц., Колокольцева Н.Ю.

Рецензент(ы):
к.и.н., доцент, Пожарская К.А.

Рабочая программа дисциплины
История (история России, всеобщая история)

разработана в соответствии с ФГОС:
Федеральный государственный образовательный стандарт высшего образования - бакалавриат по направлению подготовки 05.03.02 География (приказ Минобрнауки России от 07.08.2020 г. № 889)

составлена на основании учебного плана:
05.03.02 География
утвержденного учёным советом вуза от 27.04.2021 протокол № 6.

Рабочая программа одобрена на заседании кафедры
Кафедра отечественной истории

Протокол от 30.06.2024 г. № 9
Срок действия программы: 2023-2024 уч. г.

Заведующий кафедрой
д.и.н., проф. Демчик Е.В.

Визирование РПД для исполнения в очередном учебном году

Рабочая программа пересмотрена, обсуждена и одобрена для
исполнения в 2023-2024 учебном году на заседании кафедры

Кафедра отечественной истории

Протокол от 30.06.2024 г. № 9
Заведующий кафедрой *д.и.н., проф. Демчик Е.В.*

1. Цели освоения дисциплины

1.1.	формирование у студентов знаний о характере и особенностях исторического развития России в контексте мировой истории, формирование гражданской позиции. Для этого необходимо решить следующие задачи: <ul style="list-style-type: none">• дать характеристику основных этапов истории России в контексте общемирового развития;• сформировать представление о специфике российской истории;• раскрыть содержание основных дискуссионных проблем отечественной и всемирной истории;• рассмотреть в исторической ретроспективе эволюцию внутривнутриполитического и внешнеполитического курсов, а также основных тенденций социально-экономического развития истории России и мира.
------	--

2. Место дисциплины в структуре ООП

Цикл (раздел) ООП: Б1.О.01

3. Компетенции обучающегося, формируемые в результате освоения дисциплины

УК-1	Способен осуществлять поиск, критический анализ и синтез информации, применять системный подход для решения поставленных задач
УК-1.1	Знает основные теоретико-методологические положения системного подхода как научной и философской категории
УК-1.2	Осуществляет поиск информации для решения поставленной задачи по различным типам запросов
УК-1.3	Сопоставляет разные источники информации с целью выявления их противоречий и поиска достоверных суждений
УК-1.4	Анализирует информацию и предлагает возможные варианты решения поставленной задачи, оценивая их достоинства и недостатки
УК-5	Способен воспринимать межкультурное разнообразие общества в социально-историческом, этическом и философском контекстах
УК-5.1	Знает основные подходы к изучению культурных явлений; многообразие культур и цивилизаций в их взаимодействии во временной ретроспективе, формы межкультурного взаимодействия; особенности и этапы развития духовной и материальной культуры народов мира
УК-5.2	Применяет знания особенностей межкультурного взаимодействия в практической деятельности; критически осмысливает и формирует собственную позицию по отношению к явлениям современной жизни с учетом их культурно-исторической обусловленности
УК-5.3	Владеет нормами взаимодействия и толерантного поведения в условиях культурного, религиозного, этнического, социального многообразия современного общества
УК-5.4	Владеет приемами презентации результатов собственных теоретических изысканий в области межкультурного взаимодействия

В результате освоения дисциплины обучающийся должен

3.1.	Знать:
3.1.1.	Знает основные теоретико-методологические положения системного подхода как научной и философской категории. Знает основные подходы к изучению культурных явлений; многообразие культур и цивилизаций в их взаимодействии во временной ретроспективе, формы межкультурного взаимодействия; особенности и этапы развития духовной и материальной культуры народов

	мира.
3.2.	Уметь:
3.2.1.	Осуществляет поиск информации для решения поставленной задачи по различным типам запросов. Применяет знания особенностей межкультурного взаимодействия в практической деятельности; критически осмысливает и формирует собственную позицию по отношению к явлениям современной жизни с учетом их культурно-исторической обусловленности.
3.3.	Иметь навыки и (или) опыт деятельности (владеть):
3.3.1.	Сопоставляет разные источники информации с целью выявления их противоречий и поиска достоверных суждений. Анализирует информацию и предлагает возможные варианты решения поставленной задачи, оценивая их достоинства и недостатки. Владеет нормами взаимодействия и толерантного поведения в условиях культурного, религиозного, этнического, социального многообразия современного общества. Владеет приемами презентации результатов собственных теоретических изысканий в области межкультурного взаимодействия.

4. Структура и содержание дисциплины

Код занятия	Наименование разделов и тем	Вид занятия	Семестр	Часов	Компетенции	Литература
Раздел 1. Раздел 1. Введение в курс "История».						
1.1.	История в системе социально-гуманитарных наук /Лек/	Лекции	1	2	УК-5.1, УК-5.2, УК-5.3, УК-5.4, УК-1.1, УК-1.2, УК-1.3, УК-1.4	Л2.1, Л1.1, Л2.2, Л2.3, Л2.4, Л2.5
1.2.	История как наука. Сущность, функции и развитие исторического знания. Основные подходы к изучению истории. Понятие исторического времени. Условность периодизации. Понятия «всемирная» и «отечественная» история. Источники по отечественной истории (письменные, вещественные, аудио-визуальные, научно-технические, изобразительные) /Ср/	Сам. работа	1	4	УК-5.1, УК-5.2, УК-5.3, УК-5.4, УК-1.1, УК-1.2, УК-1.3, УК-1.4	Л2.1, Л1.1, Л2.2, Л2.3, Л2.4, Л2.5
Раздел 2. Раздел 2. Особенности становления государственности в России и мире						
2.1.	Истоки и основные типы цивилизации в древности /Лек	Лекции	1	1	УК-5.1, УК-5.2, УК-5.3, УК-5.4, УК-1.1, УК-1.2, УК-1.3, УК-1.4	Л2.1, Л1.1, Л2.2, Л2.3, Л2.4, Л2.5
2.2.	Истоки и основные типы цивилизации в древности	Сам. работа	1	2	УК-5.1, УК-5.2, УК-5.3,	Л2.1, Л1.1, Л2.2, Л2.3,

Код занятия	Наименование разделов и тем	Вид занятия	Семестр	Часов	Компетенции	Литература
	/Ср/				УК-5.4, УК-1.1, УК-1.2, УК-1.3, УК-1.4	Л2.4, Л2.5
2.3.	Цивилизации древности	Практические	1	2	УК-5.1, УК-5.2, УК-5.3, УК-5.4, УК-1.1, УК-1.2, УК-1.3, УК-1.4	Л2.1, Л1.1, Л2.2, Л2.3, Л2.4, Л2.5
2.4.	Цивилизации древности	Сам. работа	1	2	УК-5.1, УК-5.2, УК-5.3, УК-5.4, УК-1.1, УК-1.2, УК-1.3, УК-1.4	Л2.1, Л1.1, Л2.2, Л2.5
2.5.	Место Средневековья во всемирно-историческом процессе	Лекции	1	1	УК-5.1, УК-5.2, УК-5.3, УК-5.4, УК-1.1, УК-1.2, УК-1.3, УК-1.4	Л2.1, Л1.1, Л2.2, Л2.5
2.6.	Место Средневековья во всемирно-историческом процессе	Сам. работа	1	2	УК-5.1, УК-5.2, УК-5.3, УК-5.4, УК-1.1, УК-1.2, УК-1.3, УК-1.4	Л2.1, Л1.1, Л2.2, Л2.5
2.7.	Этапы формирования духовного единства древнерусского общества	Практические	1	2	УК-5.1, УК-5.2, УК-5.3, УК-5.4, УК-1.1, УК-1.2, УК-1.3, УК-1.4	Л2.1, Л1.1, Л2.2, Л2.5
2.8.	Этапы формирования духовного единства древнерусского общества	Сам. работа	1	4	УК-5.1, УК-5.2, УК-5.3, УК-5.4, УК-1.1, УК-1.2, УК-1.3, УК-1.4	Л2.1, Л1.1, Л2.2, Л2.5
Раздел 3. Раздел 3. Русские земли в XII – XIII веках. Начало политической раздробленности. Борьба с агрессией в XIII в						
3.1.	Политической раздробленность во всемирной и отечественной истории	Лекции	1	2	УК-5.1, УК-5.2, УК-5.3, УК-5.4, УК-1.1, УК-1.2, УК-1.3, УК-1.4	Л2.1, Л1.1, Л2.2, Л2.3, Л2.4, Л2.5
3.2.	Политической раздробленность во всемирной и отечественной истории	Сам. работа	1	4	УК-5.1, УК-5.2, УК-5.3, УК-5.4, УК-1.1, УК-1.2, УК-1.3, УК-1.4	Л2.1, Л1.1, Л2.2, Л2.5
3.3.	Внешняя агрессия на Русь XIII в.	Практические	1	2	УК-5.1, УК-5.2, УК-5.3, УК-5.4, УК-1.1, УК-1.2, УК-1.3, УК-1.4	Л2.1, Л1.1, Л2.2, Л2.5
3.4.	Внешняя агрессия на Русь XIII в.	Сам. работа	1	6	УК-5.1, УК-5.2, УК-5.3, УК-5.4, УК-	Л2.1, Л1.1, Л2.2, Л2.3, Л2.4, Л2.5

Код занятия	Наименование разделов и тем	Вид занятия	Семестр	Часов	Компетенции	Литература
					1.1, УК-1.2, УК-1.3, УК-1.4	
Раздел 4. Раздел 4. Процесс объединения земель Великороссии и поиск путей упрочения русского государства XIV – XVI вв.						
4.1.	Причины и предпосылки объединения русских земель (XIII-XIV вв.)	Лекции	1	1	УК-5.1, УК-5.2, УК-5.3, УК-5.4, УК-1.1, УК-1.2, УК-1.3, УК-1.4	Л2.1, Л1.1, Л2.2, Л2.3, Л2.4, Л2.5
4.2.	Причины и предпосылки объединения русских земель (XIII-XIV вв.)	Сам. работа	1	2	УК-5.1, УК-5.2, УК-5.3, УК-5.4, УК-1.1, УК-1.2, УК-1.3, УК-1.4	Л2.1, Л1.1, Л2.2, Л2.3, Л2.4, Л2.5
4.3.	Московское государство в XV-XVI вв.	Лекции	1	1	УК-5.1, УК-5.2, УК-5.3, УК-5.4, УК-1.1, УК-1.2, УК-1.3, УК-1.4	Л2.1, Л1.1, Л2.2, Л2.3, Л2.4, Л2.5
4.4.	Московское государство в XV-XVI вв.	Сам. работа	1	4	УК-5.1, УК-5.2, УК-5.3, УК-5.4, УК-1.1, УК-1.2, УК-1.3, УК-1.4	Л2.1, Л1.1, Л2.2, Л2.5
4.5.	Опричнина Ивана Грозного	Практические	1	2	УК-5.1, УК-5.2, УК-5.3, УК-5.4, УК-1.1, УК-1.2, УК-1.3, УК-1.4	Л2.1, Л1.1, Л2.2, Л2.3, Л2.4, Л2.5
4.6.	Опричнина Ивана Грозного	Сам. работа	1	4	УК-5.1, УК-5.2, УК-5.3, УК-5.4, УК-1.1, УК-1.2, УК-1.3, УК-1.4	Л2.1, Л1.1, Л2.2, Л2.5
Раздел 5. Раздел 5. Россия в XVII - XVIII веках в контексте развития европейской цивилизации						
5.1.	Развитие России и стран Европы в XVIII в.	Лекции	1	2	УК-5.1, УК-5.2, УК-5.3, УК-5.4, УК-1.1, УК-1.2, УК-1.3, УК-1.4	Л2.1, Л1.1, Л2.2, Л2.3, Л2.4, Л2.5
5.2.	Развитие России и стран Европы в XVIII в.	Сам. работа	1	6	УК-5.1, УК-5.2, УК-5.3, УК-5.4, УК-1.1, УК-1.2, УК-1.3, УК-1.4	Л2.1, Л1.1, Л2.2, Л2.3, Л2.4, Л2.5
5.3.	Реформы Петра I.	Практические	1	2	УК-5.1, УК-5.2, УК-5.3, УК-5.4, УК-1.1, УК-1.2, УК-1.3, УК-1.4	Л2.1, Л1.1, Л2.2, Л2.3, Л2.4, Л2.5

Код занятия	Наименование разделов и тем	Вид занятия	Семестр	Часов	Компетенции	Литература
5.4.	Реформы Петра I.	Сам. работа	1	4	УК-5.1, УК-5.2, УК-5.3, УК-5.4, УК-1.1, УК-1.2, УК-1.3, УК-1.4	Л2.1, Л1.1, Л2.2, Л2.3, Л2.4, Л2.5
Раздел 6. Раздел 6. Россия и мир в XIX в. Опыт европейской модернизации						
6.1.	Основные тенденции развития всемирной истории в XIX в.	Лекции	1	2	УК-5.1, УК-5.2, УК-5.3, УК-5.4, УК-1.1, УК-1.2, УК-1.3, УК-1.4	Л2.1, Л1.1, Л2.2, Л2.3, Л2.4, Л2.5
6.2.	Основные тенденции развития всемирной истории в XIX в.	Сам. работа	1	4	УК-5.1, УК-5.2, УК-5.3, УК-5.4, УК-1.1, УК-1.2, УК-1.3, УК-1.4	Л2.1, Л1.1, Л2.2, Л2.3, Л2.4, Л2.5
6.3.	Российская империя в XIX в.	Лекции	1	2	УК-5.1, УК-5.2, УК-5.3, УК-5.4, УК-1.1, УК-1.2, УК-1.3, УК-1.4	Л2.1, Л1.1, Л2.2, Л2.3, Л2.4, Л2.5
6.4.	Российская империя в XIX в.	Сам. работа	1	4	УК-5.1, УК-5.2, УК-5.3, УК-5.4, УК-1.1, УК-1.2, УК-1.3, УК-1.4	Л2.1, Л1.1, Л2.2, Л2.3, Л2.4, Л2.5
6.5.	Декабризм в истории России	Практические	1	2	УК-5.1, УК-5.2, УК-5.3, УК-5.4, УК-1.1, УК-1.2, УК-1.3, УК-1.4	Л2.1, Л1.1, Л2.2, Л2.3, Л2.4, Л2.5
6.6.	Декабризм в истории России	Сам. работа	1	4	УК-5.1, УК-5.2, УК-5.3, УК-5.4, УК-1.1, УК-1.2, УК-1.3, УК-1.4	Л2.1, Л1.1, Л2.2, Л2.5
Раздел 7. Раздел 7. Россия и мир в XX – XXI веках.						
7.1.	Основные тенденции развития российской и мировой истории в первой половине XX в.	Лекции	1	2	УК-5.1, УК-5.2, УК-5.3, УК-5.4, УК-1.1, УК-1.2, УК-1.3, УК-1.4	Л2.1, Л1.1, Л2.2, Л2.3, Л2.4, Л2.5
7.2.	Основные тенденции развития российской и мировой истории в первой половине XX в.	Сам. работа	1	4	УК-5.1, УК-5.2, УК-5.3, УК-5.4, УК-1.1, УК-1.2, УК-1.3, УК-1.4	Л2.1, Л1.1, Л2.2, Л2.3, Л2.4, Л2.5
7.3.	Вторая мировая война	Сам. работа	1	2	УК-5.1, УК-5.2, УК-5.3, УК-5.4, УК-1.1, УК-1.2, УК-1.3, УК-1.4	Л2.1, Л1.1, Л2.2, Л2.3, Л2.4, Л2.5

Код занятия	Наименование разделов и тем	Вид занятия	Семестр	Часов	Компетенции	Литература
7.4.	Великая Отечественная война (1941 - 1945 гг.): нападение фашистской Германии на СССР. Перестройка страны на военный лад: аппарат управления и мобилизационная экономика в годы Великой Отечественной войны. Основные сражения Великой Отечественной войны. Этапы складывания антигитлеровской коалиции. Итоги и уроки Великой Отечественной войны.	Практические	1	2	УК-5.1, УК-5.2, УК-5.3, УК-5.4, УК-1.1, УК-1.2, УК-1.3, УК-1.4	Л2.1, Л1.1, Л2.2, Л2.5
7.5.	Великая Отечественная война (1941 - 1945 гг.): нападение фашистской Германии на СССР. Перестройка страны на военный лад: аппарат управления и мобилизационная экономика в годы Великой Отечественной войны. Основные сражения Великой Отечественной войны. Этапы складывания антигитлеровской коалиции. Итоги и уроки Великой Отечественной войны.	Сам. работа	1	2	УК-5.1, УК-5.2, УК-5.3, УК-5.4, УК-1.1, УК-1.2, УК-1.3, УК-1.4	Л2.1, Л1.1, Л2.2, Л2.5
7.6.	Россия и мир в второй половине XX века (до 1991 г.)	Лекции	1	2	УК-5.1, УК-5.2, УК-5.3, УК-5.4, УК-1.1, УК-1.2, УК-1.3, УК-1.4	Л2.1, Л1.1, Л2.2, Л2.3, Л2.4, Л2.5
7.7.	Россия и мир в второй половине XX века (до 1991 г.)	Сам. работа	1	4	УК-5.1, УК-5.2, УК-5.3, УК-5.4, УК-1.1, УК-1.2, УК-1.3, УК-1.4	Л2.1, Л1.1, Л2.2, Л2.3, Л2.4, Л2.5
7.8.	Россия и мир на рубеже XX и XXI веков (до 2012 г.)	Лекции	1	2	УК-5.1, УК-5.2, УК-5.3, УК-5.4, УК-1.1, УК-1.2, УК-1.3, УК-1.4	Л2.1, Л1.1, Л2.2, Л2.3, Л2.4, Л2.5
7.9.	Россия и мир на рубеже XX и XXI веков (до 2012 г.)	Сам. работа	1	2	УК-5.1, УК-5.2, УК-5.3, УК-5.4, УК-1.1, УК-1.2, УК-1.3, УК-1.4	Л2.1, Л1.1, Л2.2, Л2.3, Л2.4, Л2.5

Код занятия	Наименование разделов и тем	Вид занятия	Семестр	Часов	Компетенции	Литература
7.10.	Россия в 1990-х – начале 2000-х гг.: международное положение и проблемы становления государственности	Практические	1	2	УК-5.1, УК-5.2, УК-5.3, УК-5.4, УК-1.1, УК-1.2, УК-1.3, УК-1.4	Л2.1, Л1.1, Л2.2, Л2.3, Л2.4, Л2.5
7.11.	Россия в 1990-х – начале 2000-х гг.: международное положение и проблемы становления государственности	Сам. работа	1	2	УК-5.1, УК-5.2, УК-5.3, УК-5.4, УК-1.1, УК-1.2, УК-1.3, УК-1.4	Л2.1, Л1.1, Л2.2, Л2.5

5. Фонд оценочных средств

5.1. Контрольные вопросы и задания для проведения текущего контроля и промежуточной аттестации по итогам освоения дисциплины

Оценочные материалы для текущего контроля по разделам и темам дисциплины в полном объеме размещены в онлайн-курсе на образовательном портале «Цифровой университет АлтГУ» – <https://portal.edu.asu.ru/course/view.php?id=11208>

ОЦЕНКА СФОРМИРОВАННОСТИ КОМПЕТЕНЦИИ УК-1: Способен осуществлять поиск, критический анализ и синтез информации, применять системный подход для решения поставленных задач

ПРИМЕРЫ ЗАДАНИЙ ЗАКРЫТОГО ТИПА

ВОПРОС 1. Исторический метод, выявляющий различия и сходство общественных явлений, называется:

- а) ретроспективный;
- б) описательно-повествовательный;
- в) сравнительно-исторический;
- г) биографический.

ОТВЕТ:в

ВОПРОС 2:Одно действие, локализованное в историческом пространстве и историческом времени называется...

- а) историческим фактом
- б) историческим событием
- в) историческим экспериментом
- г) историческим процессом

ОТВЕТ:а

ВОПРОС 3:Несколько исторических действий произошедших примерно в одно время и в одном месте называется ...

- а) историческим фактом
- б) историческим событием
- в) историческим экспериментом
- г) историческим процессом

ОТВЕТ:б

ВОПРОС 4:Анализ исторического источника, проводимый с помощью методов исторического исследования, направленный на извлечение исторических фактов называется...

- а) историческим экспериментом
- б) историческим процессом
- в) историческим событием
- г) историческим фактом

ОТВЕТ:а

ВОПРОС 5:Методологический подход, положивший в основу изучения истории тот или иной способ производства, который характеризуется определенным уровнем и характером развития производительных сил и соответствующими этому уровню и характеру производственными отношениями, получил название...

- а) цивилизационный подход
 - б) формационный подход
 - в) многофакторный подход
 - г) теория локальных цивилизаций
- ОТВЕТ: б

ВОПРОС 6: Какое утверждение является верным?

- а) Ледовое побоище является событием XII в.
- б) Ледовое побоище является событием XIII в.

ОТВЕТ: б

ВОПРОС 7: Какая пара исторических деятелей были современниками?

- а) Петр I и Екатерина Дашкова
- б) Александр I и Михаил Сперанский
- в) князь Игорь и хан Батый
- г) Борис Годунов и патриарх Никон

ОТВЕТ: б

ВОПРОС 8: Какое утверждение является НЕ верным?

- а) Коллегии – центральные органы государственного управления, ведавшие отдельными отраслями хозяйства и жизни государства. В России были образованы в 1802 г., существовали до 1917 г.
- б) Коллегии – центральные органы отраслевого управления в Российской империи, сформированные в петровскую эпоху взамен утратившей своё значение системы приказов.

ОТВЕТ: а

ВОПРОС 9: Какой ряд исторических событий относится к XVII в.?

- а) Полтавская битва, учреждение Сената
- б) Смута, церковный раскол
- в) "стояние на р. Угра", феодальная война в Московском княжестве
- г) учреждение Земского собора, введение "урочных лет"

ОТВЕТ: б

ВОПРОС 10: Какой из приведенных исторических источников является законодательным источником?

- а) Повесть временных лет
- б) Слово о законе и благодати
- в) Соборное уложение
- г) Задонщина

ОТВЕТ: в

ВОПРОС 11: Какой из приведенных исторических источников повествует о Куликовской битве?

- а) Хождение за три моря
- б) Сказание о Мамаевом побоище
- в) Слово о полку Игореве
- г) Покон вирный

ОТВЕТ:

ВОПРОС 12: Какое утверждение является НЕ верным?

- а) Александр III, вступив на престол, под давлением общественности избрал курс на либеральные преобразования в стране.
- б) Александр I в 1801 г. заявил о приверженности внутривластному курсу Екатерины II.

ОТВЕТ: а

ВОПРОС 13: Какое утверждение является верным?

- а) Континентальная блокада – введенный Наполеоном I в 1806 г. запрет поддерживать отношения с Британской империей. Россия по Тильзитскому миру 1807 г. вынуждена была присоединиться к блокаде.
- б) Континентальная блокада – это запрет на присутствие военного флота в водах Черного моря по итогам Крымской войны.

ОТВЕТ: а

ВОПРОС 14: Историческая хронология изучает

- а) системы летосчисления и календари разных народов и государств, помогает устанавливать даты исторических событий и время создания исторических источников

- б) гербы, а также традиций и практики их использования
 - в) печати (матрицы) и их оттиски на различных материалах
 - г) историю монетной чеканки и монетного обращения
- ОТВЕТ: а

ВОПРОС 15: Первые берестяные грамоты были обнаружены на территории _____

- а) Москвы
- б) Новгорода
- в) Пскова
- г) Киева

ОТВЕТ: б

КРИТЕРИИ ОЦЕНИВАНИЯ: Каждое задание оценивается 1 баллом. Оценивание КИМ теоретического характера в целом:

«отлично» – верно выполнено 85-100% заданий; «хорошо» – верно выполнено 70-84% заданий;

«удовлетворительно» – верно выполнено 51-69% заданий; «неудовлетворительно» – верно выполнено 50% или менее 50% заданий.

ПРИМЕРЫ ЗАДАНИЙ ОТКРЫТОГО ТИПА

ВОПРОС 1: Прочтите отрывок из Манифеста и укажите имя автора.

«Тяжкое бремя возложено на Меня волею Брата Моего, передавшего Мне Императорский Всероссийский Престол в годину беспримерной войны и волнений народных.

Одушевленный единою со всем народом мыслью, что выше всего благо Родины нашей, принял я твердое решение в том лишь случае воспринять Верховную власть, если такова будет воля народа нашего, которому надлежит всенародным голосованием, чрез представителей своих в Учредительном собрании, установить образ правления и новые Основные Законы Государства Российского.

Посему, призывая благословение Божие, прошу всех граждан Державы Российской подчиняться Временному правительству, по почину Государственной Думы возникшему и обличенному всей полнотой власти, впредь до того, в возможно кратчайший срок, на основании всеобщего, прямого, равного и тайного голосования, Учредительное собрание своим решением об образе правления выразит волю народа.»

ОТВЕТ: Михаил Романов

ВОПРОС 2: Прочтите отрывок из сочинения историка В.О. Ключевского, назовите имя князя о котором идет речь:

«Молодость (умер в 39 лет), исключительные обстоятельства, с 11 лет посадившие его на боевого коня, четырехсторонняя борьба с Тверью, Литвой, Рязанью и Ордой, наполнявшая шумом и тревогами его 30-летнее княжение, и более всего великое побоище на Дону положили на него яркий отблеск Александра Невского».

ОТВЕТ: Дмитрий Донской

ВОПРОС 3: Прочтите отрывок из труда историка и напишите имя царя, при котором происходили указанные в отрывке события.

«Но недовольство народа не переходило в общее открытое сопротивление <царю>. Народ, правда, уходил от тяжести государственной жизни целыми массами — в казаки, в Сибирь, даже в Польшу. Однако обаяние грозной личности <царя>, отсутствие самостоятельных общественных союзов, наконец, отсутствие единодушного отношения к <царю> и реформе привели к тому, что против реформ были лишь отдельные местные вспышки. В ... году произошел бунт в Астрахани, не имевший ни твердой организации, ни ясно сознанной цели. Бунтовщики объявили, что встали за веру, но не против <царя>, а против бояр, воевод и немцев, утеснителей и веры, и народа. Перед бунтом в Астрахани ходили самые нелепые слухи о положении дел в государстве: так, астраханцы спешили выдать замуж дочерей, боясь, что будут присланы казенные женихи-немцы из Казани. Бунт был подавлен... В ... году вспыхнул один бунт среди инородцев (башкир), в другой — на Дону у казаков под предводительством атамана Булавина. Казачье движение было очень серьезно и охватило обширный район: казаки штурмовали неудачно Азов и приближались к Тамбову. Направлялось недовольствие казаков против той государственной опеки, которой с течением времени все более и более поддавали прежде вольные казачьи общины. Не знавшие прежде такого крутого отношения со стороны Москвы, казаки восстали против государства за свою отжившую вольность, но были усмирены...»

ОТВЕТ: Петр I

ВОПРОС 4: Прочтите отрывок из записок современника и укажите название войны, о которой в нем говорится.

«Грустно... я болен Севастополем... Мученик – Севастополь!.. Что стало с нашими морями?.. Кого поражаем мы? Кто внимает нам? Наши корабли потоплены, сожжены или заперты в наших гаванях. Неприятельские

флоты безнаказанно опустошают наши берега... Друзей и союзников у нас нет»

ОТВЕТ:Крымская

ВОПРОС 5:Прочтите отрывок из письма правительству СССР (1930 г.) и напишите фамилию автора письма

«...Борьба с цензурой, какая бы она ни была и при какой бы власти она не существовала – мой писательский долг...Последние мои черты в погубленных пьесах «Дни Турбиных», «Бег» и в романе «Белая гвардия»: упорное изображение творческой интеллигенции как лучшего слоя в нашей стране»

ОТВЕТ:Булгаков Михаил

ВОПРОС 6: _____ – русская дипломатическая миссия 1697–1698 гг. в Западную Европу с целью расширения союза для борьбы с Турцией, приглашения на русскую службу специалистов, закупку и заказ вооружения. Официально возглавлялась Ф. Лефортом, Ф.А. Головиным, а фактически руководилась Петром I, путешествующим под именем Петра Михайлова.

ОТВЕТ:Великое посольство

ВОПРОС 7:Назовите два этапа источниковедческой критики:

ОТВЕТ:внешняя и внутренняя критика

ВОПРОС 8:Назовите виды письменных исторических источников.

ОТВЕТ:летописи,законодательные,делопроизводственные, статистические, документы личного происхождения (мемуары, дневники, письма)

ВОПРОС 9: _____ — весь комплекс документов и предметов материальной культуры, непосредственно отразивших исторический процесс и запечатлевших отдельные факты и свершившиеся события, на основании которых воссоздается представление о той или иной исторической эпохе, выдвигаются гипотезы о причинах или последствиях, повлекших за собой те или иные исторические события.

ОТВЕТ:Исторический источник

ВОПРОС 10: _____ — это последовательная череда сменяющих друг друга событий, в которых проявилась деятельность многих поколений людей.

ОТВЕТ:Исторический процесс

ВОПРОС 11:На основе анализа извлечения из статьи западного историка Б.Л. Гарта укажите город о котором идет речь:

«Трехмесячная борьба за овладение городом в тактическом плане для немцев свелась к таранным лобовым ударам... Чем глубже немцы втягивались в жилые районы города с их многочисленными домами, тем медленнее развивалось их наступление.

На последнем этапе осады линия фронта проходила в нескольких сотнях метров от западного берега Волги, но к этому времени немецкий натиск в результате исключительно тяжёлых потерь стал ослабевать. Каждый шаг вперед обходился им всё дороже и приносил всё меньше результатов. Сложные условия уличных боев с упорно обороняющимся противником более благоприятствовали русским, хотя они также находились в трудном положении. В сложившейся обстановке им приходилось перевозить подкрепления и боеприпасы на паромах и баржах через Волгу под артиллерийским огнем. Это ограничивало размеры сил, которые русские могли держать и обеспечивать снабжением на западном берегу реки для обороны города. В силу этого защитники города неоднократно подвергались тяжелым испытаниям...

Напряжение сил героических защитников достигло предела, но они выстояли».

ОТВЕТ:Сталинград

ВОПРОС 12:Прочтите отрывок из выступления в Государственной Думе государственного деятеля начала XX в. и напишите его фамилию.

«В основу закона 9 ноября положена определенная мысль, определенный принцип... В тех местностях России, где личность крестьянина получила уже определенное развитие, где община как принудительный союз ставит преграду для его самостоятельности, там необходимо дать ему свободу трудиться, богатеть, распоряжаться своей собственностью; надо дать ему власть над землей, надо избавить его от кабалы отжившего общинного строя»

ОТВЕТ:Столыпин

ВОПРОС 13: _____ – период российской истории с 1725 г. по 1762 г., когда в Российской империи смена власти происходила в основном путем переворотов, совершавшихся дворянскими группировками при содействии гвардейских полков. В переносном значении термин обозначает «тихий» переворот, смену

власти, произведенную обычно ближайшими сподвижниками правителя или лидера партии, группы.

ОТВЕТ: Дворцовые перевороты

ВОПРОС 14: Прочтите отрывок из «Повести временных лет» и назовите имя князя, о котором идет речь: «Отпустил дружину свою домой, а сам с малой частью дружины вернулся, желая большего богатства. Древляне же, услышав, что идет снова, держали совет с князем своим Малом: «Если повадится волк к овцам, то вынесет все стадо, пока не убьют его; так и этот: если не убьем его, то всех нас погубит». И послали к нему, говоря: "Зачем идешь опять? Забрал уже всю дань". И не послушал их...»

ОТВЕТ: Игорь

ВОПРОС 15: Прочтите отрывок из летописи и укажите, в чье правление произошли описываемые события: «В том же году пришла весть к великому князю, что царь Ахмат идет со всею Ордою... Князь же великий послал своего сына и брата и воевод со всеми войсками на Угру. И придя, они стали на Угре и заняли броды и перевозы... Ахмат пришел к Угре со всем войском, желая перейти реку. И пришли татары и начали стрелять в наших, а наши в них... И отбили татар от берега, и много дней они подступали и не могли перейти реку, и стояли, ожидая, когда замерзнет река...»

ОТВЕТ: Ивана III

ВОПРОС 16: Прочтите отрывок из выступления Л.И. Брежнева на заседании Политбюро ЦК КПСС и напишите фамилию автора книги, о которой идет речь.

«Во Франции и США, по сообщениям наших представителей за рубежом и иностранной печати, выходит новое сочинение... – "Архипелаг ГУЛАГ"... Секретариат принял решение о развертывании в нашей печати работы по разоблачению писаний [этого автора] и буржуазной пропаганды в связи с выходом этой книги. Пока что этой книги никто не читал, но содержание ее уже известно. Это грубый антисоветский пасквиль... По нашим законам, мы имеем все основания посадить [автора] в тюрьму, ибо он посягнул на самое святое – ...на наш советский строй, на советскую власть, на все, что нам дорого».

ОТВЕТ: Солженицын

ВОПРОС 17: Прочтите отрывок из ноты Верховному правителю России А. В. Колчаку и напишите название упомянутой в тексте коалиции.

«Державы союзной коалиции желают формально заявить, что целью их политики является восстановление мира внутри России путём предоставления возможности русскому народу добиться контроля над своими внутренними делами при помощи свободно избранного Учредительного собрания, восстановить мир путём достижения соглашения в спорах, касающихся границ Русского государства»

ОТВЕТ: Антанта

ВОПРОС 18: Прочтите отрывок из воспоминаний современника, о каком правителе Российской империи идет речь?

«<...>, сперва враг французской революции, готовый на все жертвования для её подавления, раздосадованный своими недавними союзниками, которым справедливо приписывал неудачи, испытанные его войсками – поражение генералов Римского-Корсакова в Швейцарии и Германа в Голландии – после славной кампании Суворова в Италии, вдруг совершенно изменяет свою политическую систему. Он не только мирится с первым консулом Французской республики, умевшим ловко польстить ему, но и становится его восторженным почитателем и угрожает войною Англии. Разрыв с ней наносил неизъяснимый вред нашей заграничной торговле. Англия снабжала нас произведениями мануфактурными, и колониальными за сырые произведения нашей почвы. Разрыв с Англиею, нарушая материальное благосостояние дворянства, усиливал в нём ненависть к <...>, и без того возбуждённую его жестоким деспотизмом».

ОТВЕТ: Павел I

ВОПРОС 19: Прочтите отрывок из послания руководителя СССР и укажите его фамилию.

«Советское правительство считает, что нарушение свободы пользования международными водами и международным воздушным пространством – это акт агрессии, толкающий человечество к пучине мировой ракетно-ядерной войны. Поэтому Советское правительство не может дать инструкции капитанам советских судов, следующих на Кубу, соблюдать предписания американских военно-морских сил, блокирующих этот остров... Конечно, мы не будем просто наблюдателями пиратских действий американских кораблей в открытом море. Мы будем тогда вынуждены со своей стороны предпринять меры, которые сочтём нужными и достаточными для того, чтобы оградить свои права».

ОТВЕТ: Хрущёв

ВОПРОС 20: _____ – название крупной операции советских партизан в августе – сентябре 1943 г. во время Великой Отечественной войны по выводу из строя железнодорожных коммуникаций противника на

оккупированной территории ряда областей СССР.

ОТВЕТ: «Рельсовая война»

КРИТЕРИИ ОЦЕНИВАНИЯ ОТКРЫТЫХ ВОПРОСОВ.

«Отлично» (зачтено): Ответ полный, развернутый. Вопрос точно и исчерпывающе передан, терминология сохранена, студент превосходно владеет основной и дополнительной литературой, ошибок нет.

«Хорошо» (зачтено): Ответ полный, хотя краток, терминологически правильный, нет существенных недочетов. Студент хорошо владеет пройденным программным материалом; владеет основной литературой, суждения правильны.

«Удовлетворительно» (зачтено): Ответ неполный. В терминологии имеются недостатки. Студент владеет программным материалом, но имеются недочеты. Суждения фрагментарны.

«Неудовлетворительно» (не зачтено): Не использована специальная терминология. Ответ в сущности неверен. Переданы лишь отдельные фрагменты соответствующего материала вопроса. Ответ не соответствует вопросу или вовсе не дан.

ОЦЕНКА СФОРМИРОВАННОСТИ КОМПЕТЕНЦИИ УК-5: Способен воспринимать межкультурное разнообразие общества в социально-историческом, этическом и философском контекстах

ПРИМЕРЫ ЗАДАНИЙ ЗАКРЫТОГО ТИПА

ВОПРОС 1: Что такое местничество:

- а) иерархический порядок государственных должностей представителями всех сословий
- б) иерархический порядок воинских чинов;
- в) иерархический порядок знатных фамилий по старшинству и знатности родов;
- г) иерархический порядок распределения мест в Государственной Думе.

ОТВЕТ: в

ВОПРОС 2: Как назывался коллектив единомышленников Ивана IV, помогавший ему в проведении реформ 1550-х гг.:

- а) земский собор;
- б) государственный совет;
- в) тайный комитет;
- г) Избранная Рада.

ОТВЕТ: д

ВОПРОС 3: Венская модель системы международных отношений получила название:

- а) «марлезонского балета»;
- б) «концерта Европы»;
- в) «весны народов»;
- г) «Европы без границ».

ОТВЕТ: б

ВОПРОС 4: Кто, по мнению Екатерины II, мог даровать народу «правильные» законы:

- а) сам народ посредством бессловного законодательного органа
- б) дворянство посредством законосовещательного органа
- в) духовенство посредством религиозного воспитания
- г) самодержавное государство в лице просвещенного монарха

ОТВЕТ: г

ВОПРОС 5: С чем связан отказ Екатерины II от политики «просвещенного абсолютизма»:

- а) с массовыми акциями протеста со стороны дворянства
- б) с крестьянским восстанием под предводительством Емельяна Пугачева
- в) с «королевской» революцией во Франции 1770 – 1774 гг.
- г) с войной за независимость в Северной Америке 1775 – 1783 гг.

ОТВЕТ: б

ВОПРОС 6: Реформа управления государственными крестьянами была проведена П.Д. Киселёвым в...:

- а) 1801-1803 гг.
- б) 1837-1841 гг.
- в) 1861-1863 гг.
- г) 1881-1884 гг.

ОТВЕТ: б

ВОПРОС 7: В первой четверти XIX в. с понятием «аракчеевщина» современниками связывали...:

- а) разработку проектов, ограничивших власть царя
- б) ослабление цензурного гнёта, распространение иностранных книг
- в) возвращение из ссылки тех, кто попал в опалу при Павле I
- г) создание военных поселений, ужесточение дисциплины в армии

ОТВЕТ: г

ВОПРОС 8: В Крымской войне 1853-1856 гг. Россия противостояла коалиции государств, в которую входили...

- а) Пруссия, Венгрия, Англия
- б) Персия, Турция, Англия
- в) Турция, Англия, Франция
- г) Франция, Персия, Греция

ОТВЕТ: в

ВОПРОС 9: Внешнеполитическое событие в период царствования Александра III:

- а) присоединение Средней Азии
- б) сближение с Францией
- в) сближение с Германией и Австро-Венгрией
- г) заключение Сан-Стефанского мира

ОТВЕТ: а

ВОПРОС 10: С каким министром Временного правительства связан апрельский правительственный кризис 1917 г.:

- а) Гучков;
- б) Керенский;
- в) Миллюков;
- г) Некрасов.

ОТВЕТ: в

ВОПРОС 11: В годы «военного коммунизма» в Советской России существовала...

- а) плата за коммунальные услуги (жильё, свет и пр.)
- б) свобода рыночной торговли
- в) продрозвёрстка
- г) оплата труда на предприятиях в денежной форме

ОТВЕТ: в

ВОПРОС 12: В декабре 1922 г. ...

- а) подписан Договор об образовании СССР
- б) принята Конституция СССР
- в) подписан сепаратный мирный договор с Германией
- г) принята Декларация прав народов России

ОТВЕТ: а

ВОПРОС 13: В каком ряду названы выдающиеся военачальники Великой Отечественной войны?

- а) М.В. Фрунзе, М.Н. Тухачевский
- б) В.И. Чапаев, С.С. Каменев
- в) С.М. Киров, А.А. Брусилов
- г) А.М. Василевский, К.К. Рокоссовский

ОТВЕТ: г

ВОПРОС 14: Понятия «перестройка», «гласность» связаны с именем руководителя СССР ...

- а) Н.С. Хрущева
- б) Ю.В. Андропова
- в) Л.И. Брежнева
- г) М.С. Горбачева

ОТВЕТ: г

ВОПРОС 15: Внешнеполитический курс М. С. Горбачева назывался

- а) «оттепель»
- б) «новое политическое мышление»
- в) «разрядка»

г) «перезагрузка»

ОТВЕТ:б

КРИТЕРИИ ОЦЕНИВАНИЯ: Каждое задание оценивается 1 баллом. Оценивание КИМ теоретического характера в целом:

«отлично» – верно выполнено 85-100% заданий; «хорошо» – верно выполнено 70-84% заданий;

«удовлетворительно» – верно выполнено 51-69% заданий; «неудовлетворительно» – верно выполнено 50% или менее 50% заданий.

ПРИМЕРЫ ЗАДАНИЙ ОТКРЫТОГО ТИПА

ВОПРОС 1: На экономическое и общественно-политическое развитие восточных славян повлиял проходивший через Восточно-Европейскую равнину «путь _____».

ОТВЕТ:из варяг в греки

ВОПРОС 2: В Московском государстве совещательным органом при государе была _____, состоявшая в XV в. из представителей двух чинов: бояр и окольничьих.

ОТВЕТ:Боярская дума

ВОПРОС 3: Система чрезвычайных мероприятий, примененных русским царем Иваном IV Грозным в 1565–1572 во внутренней политике для разгрома боярско-княжеской оппозиции и укрепления Русского централизованного государства, называлась _____

ОТВЕТ:опричнина

ВОПРОС 4: Сословно-представительный орган в России в XVI – XVII вв., созываемый по инициативе царя для решения государственно важных вопросов, назывался _____.

ОТВЕТ:Земский собор

ВОПРОС 5: После свержения Василия Шуйского в России у власти находилось боярское правительство, вошедшее в историю под названием _____

ОТВЕТ:семибоярщина

ВОПРОС 6: Прочтите отрывок из сочинения историка В. О. Ключевского и укажите имя русского царя, о котором идёт речь.

«При доброте и мягкости характера это уважение к человеческому достоинству в подданном производило обаятельное действие на своих и чужих и заслужило ему прозвище «тишайшего царя». Иностранцы не могли надивиться тому, что этот царь при беспредельной власти своей над народом, привыкшим к полному рабству, не посягнул ни на чье имущество, ни чью жизнь, ни на чью честь».

ОТВЕТ:Алексей Михайлович

ВОПРОС 7: Система содержания должностных лиц (наместников, волостелей и др.) за счёт местного населения называется _____

ОТВЕТ:кормления

ВОПРОС 8: Служилые люди, составлявшие первое постоянное войско в России в XVI – XVII вв., имевшие на вооружении огнестрельное оружие, назывались _____

ОТВЕТ:стрельцы

ВОПРОС 9: Прочтите отрывок из работы современного историка и напишите имя правителя, к которому он относится.

«На весь XVIII в. и шире – петербургский период русской истории – ложится одна гигантская тень. И пусть он действовал в том направлении, которое вполне определилось при его отце, пусть его реформы были рождены самой логикой исторического развития XVII века... – все равно нельзя отрицать, что именно он стал создателем новой России.»

ОТВЕТ:Петр I

ВОПРОС 10: Прочтите отрывок из записок декабриста Н.И. Лорера и напишите фамилию участника движения декабристов, о котором идет речь.

«...Во всю длину его немногих комнат тянулись полки с книгами, более политическими, экономическими и вообще ученого содержания... Не знаю, чего этот человек не прочел на своем веку на многих иностранных языках. 12 лет писал он свою «Русскую правду»

ОТВЕТ: Пестель Павел

ВОПРОС 11:Прочтите отрывок из труда историка и назовите войну, о завершении которой идет речь в тексте.

«13 февраля 1856 г. в Париже для подведения итогов войны открылся конгресс представителей великих европейских держав. Это был самый грандиозный европейский форум после 1815 г. В работе конгресса принимали участие представители Франции, Англии, России, Австрии, Турции и Сардинии. Позднее были приглашены и представители Пруссии.

Первым актом Парижского конгресса было заключение перемирия с прекращением военных действий. После семнадцати заседаний конгресса, 18 марта, в Париже был подписан мирный договор, главные постановления которого заключались в следующем. Восстанавливается довоенный территориальный статус-кво. В мирное время Турция закрывает Проливы для всех военных судов, независимо от их принадлежности, за исключением стационаров в Стамбуле. Черное море объявляется нейтральным и открытым для торговых судов всех наций. Россия и Турция обязуются не иметь на его берегах военно-морских arsenалов».

ОТВЕТ:Крымская

ВОПРОС 12:Как называлось объединение российских художников, существовавшее в последней трети XIX века, основателями которого были И. Н. Крамской, Г. Г. Мясоедов, Н. Н. Ге и В. Г. Перов?

ОТВЕТ:Товарищество передвижных художественных выставок

ВОПРОС 13:Выборные органы самоуправления, учрежденные земской реформой 1864 года, назывались

ОТВЕТ:земства

ВОПРОС 14:Прочтите отрывок из международного договора и напишите название государства, с которым Россия подписала данный договор.

«Российское императорское правительство уступает в вечное и полное владение... южную часть острова Сахалина и все прилегающие к последней острова, равно как и все общественные сооружения и имущества, там находящиеся».

ОТВЕТ:Япония

ВОПРОС 15:Представительное учреждение, избранное в конце 1918 г. для установления формы правления и выработки конституции, которое было распущено в январе 1918 г., называлось _____ собрание.

ОТВЕТ:Учредительное

ВОПРОС 16:Массовое создание коллективных сельских хозяйств в конце 1920-х – начале 1930-х гг. в СССР, сопровождавшееся ликвидацией единоличных хозяйств, называется _____

ОТВЕТ:коллективизация

ВОПРОС 17:Прочтите отрывок из исторического источника и укажите название международной конференции, о которой идет речь. «Встреча руководителей антигитлеровской коалиции – Ф.Д. Рузвельта (США), У. Черчилля (Великобритания) и И.В. Сталина (СССР) проходила с 4 по 11 февраля 1945 г. На конференции шла речь об окончательной победе над врагом, об устройстве границ в послевоенной Европе. Участники конференции заявили, что их непреклонной целью является уничтожить германский милитаризм и нацизм и создать гарантии того, что «Германия никогда больше не будет в состоянии нарушить мир».

ОТВЕТ:Ялтинская/Крымская

ВОПРОС 18:Резкое обострение международной обстановки в ходе противостояния между СССР и США по поводу размещения ядерных ракет на Кубе получило название " _____ кризис"

ОТВЕТ:Карибский/Кубинский

ВОПРОС 19:Соглашение о создании Содружества Независимых Государств, подписанное руководителями РСФСР, Белоруссии и Украины в декабре 1991 г., ознаменовавшее прекращение существования СССР, по месту подписания получило название _____ соглашение

ОТВЕТ:Беловежское

ВОПРОС 20:Процесс передачи (полной или частичной) государственной или муниципальной собственности (промышленных предприятий, земельных участков, банков, средств транспорта, массовой информации, зданий и т.д.) в частные руки

ОТВЕТ:приватизация

КРИТЕРИИ ОЦЕНИВАНИЯ ОТКРЫТЫХ ВОПРОСОВ.

<p>«Отлично» (зачтено): Ответ полный, развернутый. Вопрос точно и исчерпывающе передан, терминология сохранена, студент превосходно владеет основной и дополнительной литературой, ошибок нет.</p> <p>«Хорошо» (зачтено): Ответ полный, хотя краток, терминологически правильный, нет существенных недочетов. Студент хорошо владеет пройденным программным материалом; владеет основной литературой, суждения правильны.</p> <p>«Удовлетворительно» (зачтено): Ответ неполный. В терминологии имеются недостатки. Студент владеет программным материалом, но имеются недочеты. Суждения фрагментарны.</p> <p>«Неудовлетворительно» (не зачтено): Не использована специальная терминология. Ответ в сущности неверен. Переданы лишь отдельные фрагменты соответствующего материала вопроса. Ответ не соответствует вопросу или вовсе не дан.</p>
<p>5.2. Темы письменных работ для проведения текущего контроля (эссе, рефераты, курсовые работы и др.)</p>
<p>не предусмотрено</p>
<p>5.3. Фонд оценочных средств для проведения промежуточной аттестации</p>
<p>Промежуточная аттестация заключается в проведении в конце семестра экзамена по всему изученному курсу.</p> <p>Тест размещен в разделе «Промежуточная аттестация по дисциплине» онлайн-курса на образовательном портале «Цифровой университет АлтГУ».</p> <p>Количество заданий в контрольно-измерительном материале (тесте) для промежуточной аттестации, составляет 30 вопросов.</p> <p>КРИТЕРИИ ОЦЕНИВАНИЯ: Каждое задание оценивается 1 баллом. Оценивание КИМ в целом:</p> <p>«отлично» – верно выполнено 85-100% заданий;</p> <p>«хорошо» – верно выполнено 70-84% заданий;</p> <p>«удовлетворительно» – верно выполнено 51-69% заданий;</p> <p>«неудовлетворительно» – верно выполнено 50% и менее 50% заданий.</p>

6. Учебно-методическое и информационное обеспечение дисциплины

6.1. Рекомендуемая литература				
6.1.1. Основная литература				
	Авторы	Заглавие	Издательство, год	Эл. адрес
Л1.1	Кириллов, В. В.	История России : учебное пособие для академического бакалавриата :	М. : Издательство Юрайт, , 2016	www.biblio-online.ru/book/2403A02B-BA75-4C85-AD78-982A9E6AAB57
6.1.2. Дополнительная литература				
	Авторы	Заглавие	Издательство, год	Эл. адрес
Л2.1	К. А. Пожарская, Н. Ю. Колокольцева	История: Россия и мир: учеб. пособие для бакалавров непрофильных направлений подготовки:	Изд-во АлтГУ, 2013	http://elibrary.asu.ru/handle/asu/1186
Л2.2	под ред. В. Н. Разгона	История России XX – начало XXI в.: учеб. пособие	Барнаул : Изд-во АлтГУ, 2013	http://elibrary.asu.ru/handle/asu/790
Л2.3	Колокольцева, Наталья Юрьевна; Пожарская, Ксения Александровна	Учебная программа курса "История": для бакалавров непрофильных	Барнаул: Изд-во АлтГУ, 2015	http://elibrary.asu.ru/handle/asu/936

		направлений подготовки:		
Л2.4	науч. ред. и сост. В. А. Скубневский, Т. Н. Соболева	История России (с древнейших времен до конца XIX в.): Курс лекций	Барнаул : Изд-во АлтГУ // ЭБС АлтГУ, 2013 г.	http://elibrary.asu.ru/xmliu/handle/asu/445
Л2.5	Л. Г. Мокроусова, А. Н. Павлова.	История России: учебное пособие для вузов	М. : Издательство Юрайт, 2018	www.biblio-online.ru/book/D4977FBBF-4F9C-45B2-8A9F-CE9D823E8EDC

6.2. Перечень ресурсов информационно-телекоммуникационной сети "Интернет"

	Название	Эл. адрес
Э1	Электронная библиотечная система Алтайского государственного университета	http://elibrary.asu.ru/
Э2	курс на moodle	https://portal.edu.asu.ru/course/view.php?id=10335
Э3	Образовательная платформа «Юрайт»	https://urait.ru/book/
Э4	Электронно-библиотечная система «Университетская библиотека online»	http://www.biblioclub.ru/

6.3. Перечень программного обеспечения

Microsoft Office 2010 (Office 2010 Professional, № 4065231 от 08.12.2010), (бессрочно);
 Microsoft Windows 7 (Windows 7 Professional, № 61834699 от 22.04.2013), (бессрочно);
 Chrome (<http://www.chromium.org/chromium-os/licenses>), (бессрочно);
 7-Zip (<http://www.7-zip.org/license.txt>), (бессрочно);
 AcrobatReader
 (http://www.images.adobe.com/content/dam/Adobe/en/legal/servicetou/Acrobat_com_Additional_TOU-en_US-20140618_1200.pdf), (бессрочно);
 ASTRA LINUX SPECIAL EDITION (<https://astralinux.ru/products/astra-linux-special-edition/>), (бессрочно);
 LibreOffice (<https://ru.libreoffice.org/>), (бессрочно);
 Веб-браузер Chromium (<https://www.chromium.org/Home/>), (бессрочно);
 Антивирус Касперский (<https://www.kaspersky.ru/>), (до 23 июня 2024);
 Архиватор Ark (<https://apps.kde.org/ark/>), (бессрочно);
 Okular (<https://okular.kde.org/ru/download/>), (бессрочно);
 Редактор изображений Gimp (<https://www.gimp.org/>), (бессрочно)

6.4. Перечень информационных справочных систем

не требуется

7. Материально-техническое обеспечение дисциплины

Аудитория	Назначение	Оборудование
Учебная аудитория	для проведения занятий лекционного типа, занятий семинарского типа (лабораторных и(или) практических), групповых и индивидуальных консультаций, текущего контроля и промежуточной аттестации, курсового проектирования (выполнения курсовых работ), проведения практик	Стандартное оборудование (учебная мебель для обучающихся, рабочее место преподавателя, доска)
Помещение для самостоятельной работы	помещение для самостоятельной работы обучающихся	Компьютеры, ноутбуки с подключением к информационно-телекоммуникационной сети

Аудитория	Назначение	Оборудование
		«Интернет», доступом в электронную информационно-образовательную среду АлтГУ

8. Методические указания для обучающихся по освоению дисциплины

Основу теоретического обучения студентов по дисциплине "История (история России, всеобщая история)" составляют лекции. Они представляют систематизированные знания студентам о наиболее сложных и актуальных проблемах изучаемой дисциплины.

На лекциях особое внимание уделяется не только усвоению студентами изучаемых проблем, но и стимулированию их познавательной деятельности, творческого мышления, формированию мировоззрения, профессионально-значимых свойств и качеств.

Подготовка к практическим занятиям состоит из 2 этапов:

1. организационный,
2. закрепление и углубление теоретических знаний.

Начинать надо с изучения рекомендованной литературы. Особое внимание при этом необходимо обратить на содержание основных положений и выводов, объяснение явлений и фактов, уяснение практического приложения рассматриваемых теоретических вопросов.

В процессе этой работы студент должен овладеть основными положениями рассматриваемого материала, примеры, поясняющие его, разобраться в иллюстративном материале, задачах.

Рекомендации по подготовке к ТЕСТАМ.

Перед прохождением тестов студент должен повторить материал лекций, практических занятий.

Баллы за тест начисляются только, если вы набрали проходной балл - 2.

Тест представляет собой 10 тестовых заданий разного типа (выбор одиночный или множественный, вопросы на соответствие, верно/неверно, вписать ответ). На прохождение одного теста обычно отводится 10 минут. Количество попыток неограниченно, но в итоговую оценку за конкретный тест попадает средняя между выполненными попытками. ВАЖНО! При повторной попытке вопросы в тесте могут измениться (!!!), выставлен параметр случайный выбор вопроса.

Чтобы начать прохождение каждого теста вы обязательно должны ознакомиться (просмотреть) определенные разделы курса, в каждом тесте настройки разные (см. вступление к тесту).

Методические рекомендации по подготовке к ЗАЧЕТУ.

Подготовка к зачету заключается в изучении и тщательной проработке студентом учебного материала дисциплины с учётом рекомендованной литературы, лекционных и практических занятий. Необходимо учесть, что выполнение заданий предполагает комплексное осмысление материала всего курса и требует от студента творческого подхода и самостоятельной аргументации собственной позиции.

МИНОБРНАУКИ РОССИИ

федеральное государственное бюджетное образовательное учреждение высшего образования
«Алтайский государственный университет»

Философия рабочая программа дисциплины

Закреплена за кафедрой **Кафедра философии и политологии**
Направление подготовки **05.03.02. География**
Профиль **Аналитика, пространственное развитие и цифровые технологии в общественной географии**
Форма обучения **Очная**
Общая трудоемкость **3 ЗЕТ**
Учебный план **05_03_02_География_Аналитика-2022**

Часов по учебному плану 108
в том числе:
аудиторные занятия 36
самостоятельная работа 72

Виды контроля по семестрам
зачеты: 2

Распределение часов по семестрам

Курс (семестр)	1 (2)		Итого	
	Неделя			
Вид занятий	УП	РПД	УП	РПД
Лекции	20	20	20	20
Практические	16	16	16	16
Сам. работа	72	72	72	72
Итого	108	108	108	108

Программу составил(и):
к.филос.наук, Доцент, А.В. Бутина

Рецензент(ы):
д.филос.н., Профессор, И.В. Черданцева

Рабочая программа дисциплины
Философия

разработана в соответствии с ФГОС:
Федеральный государственный образовательный стандарт высшего образования - бакалавриат по направлению подготовки 05.03.02 География (приказ Минобрнауки России от 07.08.2020 г. № 889)

составлена на основании учебного плана:
05.03.02 География
утвержденного учёным советом вуза от 27.04.2021 протокол № 6.

Рабочая программа одобрена на заседании кафедры
Кафедра философии и политологии

Протокол от 01.06.2023 г. № 9
Срок действия программы: 2022-2023 уч. г.

Заведующий кафедрой
Черданцева Инна Владимировна

Визирование РПД для исполнения в очередном учебном году

Рабочая программа пересмотрена, обсуждена и одобрена для
исполнения в 2023-2024 учебном году на заседании кафедры

Кафедра философии и политологии

Протокол от 01.06.2023 г. № 9
Заведующий кафедрой *Черданцева Инна Владимировна*

1. Цели освоения дисциплины

1.1.	Целью и задачами освоения учебной дисциплины «Философия» являются формирование представления о специфике философии как способе познания и духовного освоения мира, основных разделах современного философского знания, философских проблемах и методах их исследования; овладение базовыми принципами и приемами философского познания; введение в круг философских проблем, связанных с областью будущей профессиональной деятельности, выработка навыков работы с оригинальными и адаптированными философскими текстами. Изучение дисциплины направлено на развитие навыков критического восприятия и оценки источников информации, умения логично формулировать, излагать и аргументировано отстаивать собственное видение проблем и способов их разрешения; овладение приемами ведения дискуссии, полемики, диалога
------	---

2. Место дисциплины в структуре ООП

Цикл (раздел) ООП: **Б1.О.01**

3. Компетенции обучающегося, формируемые в результате освоения дисциплины

УК-1	Способен осуществлять поиск, критический анализ и синтез информации, применять системный подход для решения поставленных задач
УК-1.1	Знает основные теоретико-методологические положения системного подхода как научной и философской категории
УК-1.2	Осуществляет поиск информации для решения поставленной задачи по различным типам запросов
УК-1.3	Сопоставляет разные источники информации с целью выявления их противоречий и поиска достоверных суждений
УК-1.4	Анализирует информацию и предлагает возможные варианты решения поставленной задачи, оценивая их достоинства и недостатки
УК-5	Способен воспринимать межкультурное разнообразие общества в социально-историческом, этическом и философском контекстах
УК-5.1	Знает основные подходы к изучению культурных явлений; многообразие культур и цивилизаций в их взаимодействии во временной ретроспективе, формы межкультурного взаимодействия; особенности и этапы развития духовной и материальной культуры народов мира
УК-5.2	Применяет знания особенностей межкультурного взаимодействия в практической деятельности; критически осмысливает и формирует собственную позицию по отношению к явлениям современной жизни с учетом их культурно-исторической обусловленности
УК-5.3	Владеет нормами взаимодействия и толерантного поведения в условиях культурного, религиозного, этнического, социального многообразия современного общества
УК-5.4	Владеет приемами презентации результатов собственных теоретических изысканий в области межкультурного взаимодействия

В результате освоения дисциплины обучающийся должен

3.1.	Знать:
3.1.1.	<ul style="list-style-type: none">- основные принципы сбора, отбора и обобщения информации;- основные приемы работы с первоисточниками (философскими текстами) в учебном процессе и процессе научного исследования;- специфику философии как способа познания и духовного освоения мира;- основные разделы философского знания и этапы его развития;- основные философские категории и особенности их понимания в различных исторических

	<p>типах философии и авторских подходах.</p> <ul style="list-style-type: none"> - основные направления и проблематику современной философии; - круг философских проблем, связанных с областью будущей профессиональной деятельности.
3.2.	Уметь:
3.2.1.	<ul style="list-style-type: none"> - использовать положения и категории философии для оценивания и анализа различных социальных тенденций, фактов и явлений; - систематизировать и соотносить разнородные идеи в процессе работы с философским текстом; - раскрывать смысл выдвигаемых идей, представить рассматриваемые философские проблемы в развитии; - анализировать проблемную ситуацию с применением положений и категории философии для оценивания и анализа различных социальных тенденций, фактов и явлений; - выявлять практическую ценность определенных философских положений и основания, на которых строится философская концепция или система; - применять навыки самостоятельной работы и развития своих творческих способностей и логического мышления; - формулировать и аргументировано отстаивать собственную позицию по различным проблемам философии в коммуникации с представителями иных национальностей и конфессий; применять этические и межкультурные нормы в общении с представителями иных национальностей и конфессий.
3.3.	Иметь навыки и (или) опыт деятельности (владеть):
3.3.1.	<ul style="list-style-type: none"> - навыками восприятия и анализа текстов, имеющих философское содержание; - навыками ведения дискуссии и полемики; - навыками аналитической оценки социально-гуманитарного материала; - навыками выражения и обоснования собственной позиции относительно современных социогуманитарных проблем и конкретных философских позиций; - навыками работы с информационными объектами и сетью Интернет; - навыками создания научных текстов; - навыками восприятия и анализа философских текстов, содержащих оценку социокультурных и исторических фактов; - приемами эстетической оценки явлений культуры, концепций и эпох с применением философских идей и категорий.

4. Структура и содержание дисциплины

Код занятия	Наименование разделов и тем	Вид занятия	Семестр	Часов	Компетенции	Литература
Раздел 1. Философские идеи Востока как основа формирования межкультурного взаимодействия.						
1.1.	<p>Предмет философии. Место и роль философии в культуре. Структура философского знания. Функции философии. Структура философского знания. Границы научного и философского знания. Отношения философии и религии. Понятие культуры. Место и роль философии в культуре. Понятие мировоззрения. Структура мировоззрения. Типы мировоззрения: мифологическое,</p>	Практические	2	2	УК-5.1, УК-5.2, УК-5.3, УК-5.4, УК-1.1, УК-1.2, УК-1.3, УК-1.4	Л2.1, Л2.2, Л1.1, Л1.2, Л2.3, Л2.4, Л1.3, Л1.4

Код занятия	Наименование разделов и тем	Вид занятия	Семестр	Часов	Компетенции	Литература
	религиозное, философское, научное.					
1.2.	Предмет философии. Место и роль философии в культуре. Структура философского знания. Функции философии. Структура философского знания. Границы научного и философского знания. Отношения философии и религии. Понятие культуры. Место и роль философии в культуре. Понятие мировоззрения. Структура мировоззрения. Типы мировоззрения: мифологическое, религиозное, философское, научное.	Сам. работа	2	4	УК-5.1, УК-5.2, УК-5.3, УК-5.4, УК-1.1, УК-1.2, УК-1.3, УК-1.4	Л2.1, Л2.2, Л1.1, Л1.2, Л2.3, Л2.4, Л1.3, Л1.4
1.3.	Проблема генезиса древнеиндийской философской мысли. Природные условия Индии. Социально-экономический строй и культура рабовладельческого общества древней Индии. Этапы развития древнеиндийской философии. Ортодоксальные и неортодоксальные философские течения и школы. Специфические черты философии древней Индии. Проблема генезиса и развития китайской философской мысли. Вопрос о происхождении школ. Специфические черты древнекитайской философии. Географические и экономические условия древнего Китая. Особое отношение к сельскому хозяйству. Идеализация природы. Специфика семейной системы. Место философии в древнекитайской цивилизации, ее отношение к искусству и поэзии. Проблемы китайской философии, специфика форм их	Лекции	2	2	УК-5.1, УК-5.2, УК-5.3, УК-5.4, УК-1.1, УК-1.2, УК-1.3, УК-1.4	Л2.1, Л2.2, Л1.1, Л1.2, Л2.3, Л2.4, Л1.3, Л1.4

Код занятия	Наименование разделов и тем	Вид занятия	Семестр	Часов	Компетенции	Литература
	выражения.					
1.4.	<p>Проблема генезиса древнеиндийской философской мысли. Природные условия Индии. Социально-экономический строй и культура рабовладельческого общества древней Индии. Этапы развития древнеиндийской философии. Ортодоксальные и неортодоксальные философские течения и школы. Специфические черты философии древней Индии. Проблема генезиса и развития китайской философской мысли. Вопрос о происхождении школ. Специфические черты древнекитайской философии. Географические и экономические условия древнего Китая. Особое отношение к сельскому хозяйству. Идеализация природы. Специфика семейной системы. Место философии в древнекитайской цивилизации, ее отношение к искусству и поэзии. Проблемы китайской философии, специфика форм их выражения.</p>	Сам. работа	2	4	УК-5.1, УК-5.2, УК-5.3, УК-5.4, УК-1.1, УК-1.2, УК-1.3, УК-1.4	Л2.1, Л2.2, Л1.1, Л1.2, Л2.3, Л2.4, Л1.3, Л1.4
1.5.	<p>Место Конфуция в китайской философии. «Лунь юй» о личности Конфуция. Специфика этико-политического учения Конфуция. Учение о небе как высшем духовном существе и нравственном начале, идея мировой закономерности. Значение и смысл этических категорий справедливости («и») и гуманности («жэнь»), принципы «чжун» и «шу». Нравственный идеал и образ жизни</p>	Лекции	2	2	УК-5.1, УК-5.2, УК-5.3, УК-5.4, УК-1.1, УК-1.2, УК-1.3, УК-1.4	Л2.1, Л2.2, Л1.1, Л1.2, Л2.3, Л2.4, Л1.3, Л1.4

Код занятия	Наименование разделов и тем	Вид занятия	Семестр	Часов	Компетенции	Литература
	<p>совершенномудрого. Учение о благородном муже. Категория «вэнь» (культура, цивилизация) в конфуцианстве. Этапы истории даосизма. Первый этап даосизма: учение Ян Чжу. Ранние даосы и отшельники. Фундаментальные идеи Ян Чжу, представленные в «Дао Дэ цзине» и «Чжуан-цзы». Второй этап даосизма: Лао-цзы. Философские смыслы Дао. Принцип разворачивания Дао в мир. Категории простоты и естественности, принцип пустоты. Проблема достижения совершенства. Концепция «у вэй» («недеяние») как основа политической доктрины. Третий этап даосизма: Чжуан-цзы. Путь к достижению относительного счастья. Ограниченный взгляд. Знание высшего уровня и проблема абсолютного счастья. Методология мистицизма.</p>					
1.6.	<p>Место Конфуция в китайской философии. «Лунь юй» о личности Конфуция. Специфика этико-политического учения Конфуция. Учение о небе как высшем духовном существе и нравственном начале, идея мировой закономерности. Значение и смысл этических категорий справедливости («и») и гуманности («жэнь»), принципы «чжун» и «шу». Нравственный идеал и образ жизни совершенномудрого. Учение о благородном муже. Категория «вэнь» (культура, цивилизация) в конфуцианстве. Этапы истории даосизма. Первый этап даосизма: учение Ян Чжу. Ранние даосы и отшельники.</p>	Сам. работа	2	2	УК-5.1, УК-5.2, УК-5.3, УК-5.4, УК-1.1, УК-1.2, УК-1.3, УК-1.4	Л2.1, Л2.2, Л1.1, Л1.2, Л2.3, Л2.4, Л1.3, Л1.4

Код занятия	Наименование разделов и тем	Вид занятия	Семестр	Часов	Компетенции	Литература
	<p>Фундаментальные идеи Ян Чжу, представленные в «Дао Дэ цзине» и «Чжуан-цзы». Второй этап даосизма: Лао-цзы. Философские смыслы Дао. Принцип разворачивания Дао в мир. Категории простоты и естественности, принцип пустоты. Проблема достижения совершенства. Концепция «у вэй» («недеяние») как основа политической доктрины. Третий этап даосизма: Чжуан-цзы. Путь к достижению относительного счастья. Ограниченный взгляд. Знание высшего уровня и проблема абсолютного счастья. Методология мистицизма.</p>					
1.7.	<p>Специфика культурного развития Востока и Запада как фактор многообразия философских учений. Философия Древнего Востока. Основополагающие принципы древнеиндийской философии. Основные школы и направления древнеиндийской философии. Философия Древнего Китая, ее основные черты и особенности. Основные школы древнекитайской философии.</p>	Практические	2	2	УК-5.1, УК-5.2, УК-5.3, УК-5.4, УК-1.1, УК-1.2, УК-1.3, УК-1.4	Л2.1, Л2.2, Л1.1, Л1.2, Л2.3, Л2.4, Л1.3, Л1.4
1.8.	<p>Специфика культурного развития Востока и Запада как фактор многообразия философских учений. Философия Древнего Востока. Основополагающие принципы древнеиндийской философии. Основные школы и направления древнеиндийской философии. Философия Древнего Китая, ее основные черты и особенности. Основные</p>	Сам. работа	2	2	УК-5.1, УК-5.2, УК-5.3, УК-5.4, УК-1.1, УК-1.2, УК-1.3, УК-1.4	Л2.1, Л2.2, Л1.1, Л1.2, Л2.3, Л2.4, Л1.3, Л1.4

Код занятия	Наименование разделов и тем	Вид занятия	Семестр	Часов	Компетенции	Литература
	школы древнекитайской философии.					
Раздел 2. Особенности классического западноевропейского типа мышления.						
2.1.	Понятие Нового времени и его временные рамки. Специфика социально-исторических условий эпохи и ее ценностно-мировоззренческих ориентаций. Специфика проблематики нововременной философии. Особое место философии Нового времени в истории философии. Главные направления нововременной философии.	Лекции	2	2	УК-5.1, УК-5.2, УК-5.3, УК-5.4, УК-1.1, УК-1.2, УК-1.3, УК-1.4	Л2.1, Л2.2, Л1.1, Л1.2, Л2.3, Л2.4, Л1.3, Л1.4
2.2.	Понятие Нового времени и его временные рамки. Специфика социально-исторических условий эпохи и ее ценностно-мировоззренческих ориентаций. Специфика проблематики нововременной философии. Особое место философии Нового времени в истории философии. Главные направления нововременной философии.	Сам. работа	2	8	УК-5.1, УК-5.2, УК-5.3, УК-5.4, УК-1.1, УК-1.2, УК-1.3, УК-1.4	Л2.1, Л2.2, Л1.1, Л1.2, Л2.3, Л2.4, Л1.3, Л1.4
2.3.	Исторические предпосылки возникновения новых методов познания. Ф.Бэкон о переходе от умозрения к опытному знанию. Идолы разума – причины заблуждений в процессе познания. Индукция как путь познания истины. Рационализм Р.Декарта. Правила постижения истины сомневающимся умом. Методологическое сомнение Декарта. Отношение индукции и дедукции. Интуиция и ее роль в процессе познания.	Лекции	2	2	УК-5.1, УК-5.2, УК-5.3, УК-5.4, УК-1.1, УК-1.2, УК-1.3, УК-1.4	Л2.1, Л2.2, Л1.1, Л1.2, Л2.3, Л2.4, Л1.3, Л1.4
2.4.	Исторические предпосылки возникновения новых	Сам. работа	2	8	УК-5.1, УК-5.2, УК-5.3, УК-5.4, УК-	Л2.1, Л2.2, Л1.1, Л1.2, Л2.3, Л2.4,

Код занятия	Наименование разделов и тем	Вид занятия	Семестр	Часов	Компетенции	Литература
	методов познания. Ф.Бэкон о переходе от умозрения к опытному знанию. Идолы разума – причины заблуждений в процессе познания. Индукция как путь познания истины. Рационализм Р.Декарта. Правила постижения истины сомневающимся умом. Методологическое сомнение Декарта. Отношение индукции и дедукции. Интуиция и ее роль в процессе познания.				1.1, УК-1.2, УК-1.3, УК-1.4	Л1.3, Л1.4
2.5.	Философские взгляды Ф. Бэкона в работе «Новый Органон» Учение об идолах: обоснование основных предрассудков, затемняющих свет истины. Характеристика индуктивного метода познания.	Практические	2	2	УК-5.1, УК-5.2, УК-5.3, УК-5.4, УК-1.1, УК-1.2, УК-1.3, УК-1.4	Л2.1, Л2.2, Л1.1, Л1.2, Л2.3, Л2.4, Л1.3, Л1.4
2.6.	Философские взгляды Ф. Бэкона в работе «Новый Органон» Учение об идолах: обоснование основных предрассудков, затемняющих свет истины. Характеристика индуктивного метода познания.	Сам. работа	2	2	УК-5.1, УК-5.2, УК-5.3, УК-5.4, УК-1.1, УК-1.2, УК-1.3, УК-1.4	Л2.1, Л2.2, Л1.1, Л1.2, Л2.3, Л2.4, Л1.3, Л1.4
2.7.	Общая характеристика философии Просвещения. Социально-политические и идейные предпосылки Просвещения. Деизм, механицизм и антиисторизм французских философов XVIII в. Возможность познания мира и природы. Сенсуализм и рационализм деятелей Просвещения. Общество и закономерности природы. Решающая роль знаний и наук (прежде всего естественных) для исправления социальных отношений и нравов. Вера в разум и прогресс. Критика церкви, религии и феодального строя. Детерминированность человеческого сознания и	Лекции	2	2	УК-5.1, УК-5.2, УК-5.3, УК-5.4, УК-1.1, УК-1.2, УК-1.3, УК-1.4	Л2.1, Л2.2, Л1.1, Л1.2, Л2.3, Л2.4, Л1.3, Л1.4

Код занятия	Наименование разделов и тем	Вид занятия	Семестр	Часов	Компетенции	Литература
	<p>воли объективным миром. Концепция неизменности «человеческой природы». Критическая направленность философии Ф.М.Вольтера. Вольтер (Франсуа Мари Аруэ). Жизненный путь. Борьба против клерикализма и приверженность ньютоновской механике, локковскому сенсуализму и деизму. Переход к пантеистическим воззрениям. Обоснование существования бога как гаранта социального порядка. Сенсуализм. Механистически-материалистический подход к психофизической проблеме и допущение свободы воли человека.</p>					
2.8.	<p>Общая характеристика философии Просвещения. Социально-политические и идейные предпосылки Просвещения. Деизм, механицизм и антиисторизм французских философов XVIII в. Возможность познания мира и природы. Сенсуализм и рационализм деятелей Просвещения. Общество и закономерности природы. Решающая роль знаний и наук (прежде всего естественных) для исправления социальных отношений и нравов. Вера в разум и прогресс. Критика церкви, религии и феодального строя. Детерминированность человеческого сознания и воли объективным миром. Концепция неизменности «человеческой природы». Критическая направленность философии Ф.М.Вольтера. Вольтер (Франсуа Мари Аруэ). Жизненный путь. Борьба против клерикализма и приверженность</p>	Сам. работа	2	8	УК-5.1, УК-5.2, УК-5.3, УК-5.4, УК-1.1, УК-1.2, УК-1.3, УК-1.4	Л2.1, Л2.2, Л1.1, Л1.2, Л2.3, Л2.4, Л1.3, Л1.4

Код занятия	Наименование разделов и тем	Вид занятия	Семестр	Часов	Компетенции	Литература
	<p>ньютоновской механике, локковскому сенсуализму и деизму. Переход к пантеистическим воззрениям. Обоснование существования бога как гаранта социального порядка. Сенсуализм. Механистически-материалистический подход к психофизической проблеме и допущение свободы воли человека.</p>					
Раздел 3. Характерные черты неклассического и современного философствования.						
3.1.	<p>Специфические черты философии А.Шопенгауэра. Метафизика А.Шопенгауэра: мир как воля и представление. Априорные формы представления: пространство, время, каузальность, деление мира на субъект и объект познания. Воля как иррациональная основа мира. Основные характеристики воли. Ступени объективации воли. «Война всех против всех». Проблема освобождения человека от воли к жизни и поиск путей освобождения. Созерцание «идей» как объектов искусства, этика сострадания, аскетический образ жизни. Философия Фр. Ницше. Периоды творчества Фр. Ницше, основные произведения. Учение о «дионисийском» и «аполлоническом» началах мира и культуры. Проблема интерпретации факта. «Становление», «жизнь» как основные онтологические категории, «воля к власти», идея «вечного возвращения». «Смерть Бога» и критика морали, программа переоценки религиозных и моральных ценностей. Ницше и нигилизм. «Последний человек» и</p>	Лекции	2	2	УК-5.1, УК-5.2, УК-5.3, УК-5.4, УК-1.1, УК-1.2, УК-1.3, УК-1.4	Л2.1, Л2.2, Л1.1, Л1.2, Л2.3, Л2.4, Л1.3, Л1.4

Код занятия	Наименование разделов и тем	Вид занятия	Семестр	Часов	Компетенции	Литература
	идеал «сверхчеловека».					
3.2.	<p>Специфические черты философии А.Шопенгауэра. Метафизика А.Шопенгауэра: мир как воля и представление. Априорные формы представления: пространство, время, каузальность, деление мира на субъект и объект познания. Воля как иррациональная основа мира. Основные характеристики воли. Ступени объективации воли. «Война всех против всех». Проблема освобождения человека от воли к жизни и поиск путей освобождения. Созерцание «идей» как объектов искусства, этика сострадания, аскетический образ жизни. Философия Фр. Ницше. Периоды творчества Фр. Ницше, основные произведения. Учение о «дионисийском» и «аполлоновском» началах мира и культуры. Проблема интерпретации факта. «Становление», «жизнь» как основные онтологические категории, «воля к власти», идея «вечного возвращения». «Смерть Бога» и критика морали, программа переоценки религиозных и моральных ценностей. Ницше и нигилизм. «Последний человек» и идеал «сверхчеловека».</p>	Сам. работа	2	6	УК-5.1, УК-5.2, УК-5.3, УК-5.4, УК-1.1, УК-1.2, УК-1.3, УК-1.4	Л2.1, Л2.2, Л1.1, Л1.2, Л2.3, Л2.4, Л1.3, Л1.4
3.3.	<p>Философия Ф. Ницше (работа «Антихристианин») Жизнь и творчество Ф. Ницше. Критика Ницше христианской морали. Обоснование жизни как проявления воли к власти</p>	Практические	2	2	УК-5.1, УК-5.2, УК-5.3, УК-5.4, УК-1.1, УК-1.2, УК-1.3, УК-1.4	Л2.1, Л2.2, Л1.1, Л1.2, Л2.3, Л2.4, Л1.3, Л1.4
3.4.	<p>Философия Ф. Ницше (работа «Антихристианин») Жизнь и творчество Ф. Ницше.</p>	Сам. работа	2	2	УК-5.1, УК-5.2, УК-5.3, УК-5.4, УК-1.1, УК-1.2,	Л2.1, Л2.2, Л1.1, Л1.2, Л2.3, Л2.4, Л1.3, Л1.4

Код занятия	Наименование разделов и тем	Вид занятия	Семестр	Часов	Компетенции	Литература
	Критика Ницше христианской морали. Обоснование жизни как проявления воли к власти				УК-1.3, УК-1.4	
3.5.	Феноменология М. Хайдеггера. Критика классической метафизики и принципы экзистенциально-феноменологического анализа. Переход от представления к предстоянию вещи. Категориальная «четверица» и пластика языка у М. Хайдеггера. Язык как «дом бытия» Проблема ничто и «говорящего молчания». Со-временное и со-пространственное измерение человеческого бытия. Проблематика «Бытия и времени». Идея «усредненной понятливости» категории бытия и проблема «герменевтического круга». «Es-sentia» и «Existentia» «Dasein» и «Das Man».	Лекции	2	2	УК-5.1, УК-5.2, УК-5.3, УК-5.4, УК-1.1, УК-1.2, УК-1.3, УК-1.4	Л2.1, Л2.2, Л1.1, Л1.2, Л2.3, Л2.4, Л1.3, Л1.4
3.6.	Феноменология М. Хайдеггера. Критика классической метафизики и принципы экзистенциально-феноменологического анализа. Переход от представления к предстоянию вещи. Категориальная «четверица» и пластика языка у М. Хайдеггера. Язык как «дом бытия» Проблема ничто и «говорящего молчания». Со-временное и со-пространственное измерение человеческого бытия. Проблематика «Бытия и времени». Идея «усредненной понятливости» категории бытия и проблема «герменевтического круга». «Es-sentia» и «Existentia» «Dasein» и «Das Man».	Сам. работа	2	6	УК-5.1, УК-5.2, УК-5.3, УК-5.4, УК-1.1, УК-1.2, УК-1.3, УК-1.4	Л2.1, Л2.2, Л1.1, Л1.2, Л2.3, Л2.4, Л1.3, Л1.4

Код занятия	Наименование разделов и тем	Вид занятия	Семестр	Часов	Компетенции	Литература
3.7.	Социокультурные предпосылки и философские основания неклассической философии, а также ее основные особенности. Научная революция начала XX века и философия науки. З.Фрейд и возникновение психоанализа. Позитивизм и его исторические формы	Лекции	2	2	УК-5.1, УК-5.2, УК-5.3, УК-5.4, УК-1.1, УК-1.2, УК-1.3, УК-1.4	Л2.1, Л2.2, Л1.1, Л1.2, Л2.3, Л2.4, Л1.3, Л1.4
3.8.	Социокультурные предпосылки и философские основания неклассической философии, а также ее основные особенности. Научная революция начала XX века и философия науки. З.Фрейд и возникновение психоанализа. Позитивизм и его исторические формы	Сам. работа	2	4	УК-5.1, УК-5.2, УК-5.3, УК-5.4, УК-1.1, УК-1.2, УК-1.3, УК-1.4	Л2.1, Л2.2, Л1.1, Л1.2, Л2.3, Л2.4, Л1.3, Л1.4
3.9.	Философия Х. Ортега-и-Гассета (работа «Восстание масс»). Главные характеристики массы. Социальные предпосылки формирования массы. Роль либерализма в формировании массы. Насилие как средство самопрезентации масс. Тоталитарное сознание и тоталитарный режим – причина и следствие.	Практические	2	2	УК-5.1, УК-5.2, УК-5.3, УК-5.4, УК-1.1, УК-1.2, УК-1.3, УК-1.4	Л2.1, Л2.2, Л1.1, Л1.2, Л2.3, Л2.4, Л1.3, Л1.4
3.10.	Философия Х. Ортега-и-Гассета (работа «Восстание масс»). Главные характеристики массы. Социальные предпосылки формирования массы. Роль либерализма в формировании массы. Насилие как средство самопрезентации масс. Тоталитарное сознание и тоталитарный режим – причина и следствие.	Сам. работа	2	2	УК-5.1, УК-5.2, УК-5.3, УК-5.4, УК-1.1, УК-1.2, УК-1.3, УК-1.4	Л2.1, Л2.2, Л1.1, Л1.2, Л2.3, Л2.4, Л1.3, Л1.4
3.11.	Человек абсурдный в работе А. Камю «Бунтующий человек». Основные определения абсурда. Формы	Практические	2	2	УК-5.1, УК-5.2, УК-5.3, УК-5.4, УК-1.1, УК-1.2, УК-1.3, УК-1.4	Л2.1, Л2.2, Л1.1, Л1.2, Л2.3, Л2.4, Л1.3, Л1.4

Код занятия	Наименование разделов и тем	Вид занятия	Семестр	Часов	Компетенции	Литература
	проявления чувства абсурда. Основные исходы (следствия) абсурда.					
3.12.	Человек абсурдный в работе А. Камю «Бунтующий человек». Основные определения абсурда. Формы проявления чувства абсурда. Основные исходы (следствия) абсурда.	Сам. работа	2	2	УК-5.1, УК-5.2, УК-5.3, УК-5.4, УК-1.1, УК-1.2, УК-1.3, УК-1.4	Л2.1, Л2.2, Л1.1, Л1.2, Л2.3, Л2.4, Л1.3, Л1.4
3.13.	Проект постчеловеческого будущего Ф. Фукуямы. Проблемы в развитии биотехнологий революции. Взаимосвязь между религиозными убеждениями и развитием биотехнологий. Ключевые изменения природы человека.	Практические	2	2	УК-5.1, УК-5.2, УК-5.3, УК-5.4, УК-1.1, УК-1.2, УК-1.3, УК-1.4	Л2.1, Л2.2, Л1.1, Л1.2, Л2.3, Л2.4, Л1.3, Л1.4
3.14.	Проект постчеловеческого будущего Ф. Фукуямы. Проблемы в развитии биотехнологий революции. Взаимосвязь между религиозными убеждениями и развитием биотехнологий. Ключевые изменения природы человека.	Сам. работа	2	2	УК-5.1, УК-5.2, УК-5.3, УК-5.4, УК-1.1, УК-1.2, УК-1.3, УК-1.4	Л2.1, Л2.2, Л1.1, Л1.2, Л2.3, Л2.4, Л1.3, Л1.4
Раздел 4. Учение о бытии и познании						
4.1.	Бытие и небытие. Проблема ничто в истории философии. Концепция бытия и небытия у Парменида. Небытие как проблема схоластики. Небытие и простое отрицание. Решение проблемы небытия в формальной логике. Диалектическая версия проблемы ничто. Феноменологическая версия проблемы небытия. Экзистенциальная версия проблемы небытия. Понятие субстанции. Типы субстанциальной онтологии. Субстанция как единая первооснова качественного многообразия мира. Понятие субстанциальной основы бытия в истории	Лекции	2	2	УК-5.1, УК-5.2, УК-5.3, УК-5.4, УК-1.1, УК-1.2, УК-1.3, УК-1.4	Л2.1, Л2.2, Л1.1, Л1.2, Л2.3, Л2.4, Л1.3, Л1.4

Код занятия	Наименование разделов и тем	Вид занятия	Семестр	Часов	Компетенции	Литература
	философии. Категории субстанциальной онтологии.					
4.2.	Бытие и небытие. Проблема ничто в истории философии. Концепция бытия и небытия у Парменида. Небытие как проблема схоластики. Небытие и простое отрицание. Решение проблемы небытия в формальной логике. Диалектическая версия проблемы ничто. Феноменологическая версия проблемы небытия. Экзистенциальная версия проблемы небытия. Понятие субстанции. Типы субстанциальной онтологии. Субстанция как единая первооснова качественного многообразия мира. Понятие субстанциальной основы бытия в истории философии. Категории субстанциальной онтологии.	Сам. работа	2	4	УК-5.1, УК-5.2, УК-5.3, УК-5.4, УК-1.1, УК-1.2, УК-1.3, УК-1.4	Л2.1, Л2.2, Л1.1, Л1.2, Л2.3, Л2.4, Л1.3, Л1.4
4.3.	Постановка проблемы человека в экзистенциализме Ж.-П. Сартра (работа «Экзистенциализм – это гуманизм»). Принципиальное различие в оценке сущности и существования в экзистенциализме и предшествующих ему философских школах и направлениях. Свобода, забота, тревога, выбор, ответственность в экзистенциализме.	Практические	2	2	УК-5.1, УК-5.2, УК-5.3, УК-5.4, УК-1.1, УК-1.2, УК-1.3, УК-1.4	Л2.1, Л2.2, Л1.1, Л1.2, Л2.3, Л2.4, Л1.3, Л1.4
4.4.	Постановка проблемы человека в экзистенциализме Ж.-П. Сартра (работа «Экзистенциализм – это гуманизм»). Принципиальное различие в оценке сущности и существования в экзистенциализме и предшествующих ему	Сам. работа	2	2	УК-5.1, УК-5.2, УК-5.3, УК-5.4, УК-1.1, УК-1.2, УК-1.3, УК-1.4	Л2.1, Л2.2, Л1.1, Л1.2, Л2.3, Л2.4, Л1.3, Л1.4

Код занятия	Наименование разделов и тем	Вид занятия	Семестр	Часов	Компетенции	Литература
	философских школах и направлениях. Свобода, забота, тревога, выбор, ответственность в экзистенциализме.					
4.5.	Учение об истине. Онтологическое и гносеологическое измерения истины. Истина как истинное бытие. Истина как отношение к бытию. Истина как экзистенциальное переживание бытия. Социально-этическое измерение истины: правда и кривда. Классические концепции истины (корреспондентская, семантическая, конвенциональная, априористская), ее парадоксы и критика. Неклассические концепции истины (когерентная, прагматистская, диалектико-материалистическая, волюнтаристская, экономическая). Проблема критериев истины: «внутреннее совершенство и внешнее оправдание» (логические, эмпирические, практические, теоретические и др. аспекты). Парадокс Нельсона. Истина как оценка знания; истина как состояние, как акт и как процесс. Соотношение истины и мнения, истины и веры, истины и заблуждения, истины и познавательной ошибки. Истина и истинность. Истина как ценность.	Лекции	2	2	УК-5.1, УК-5.2, УК-5.3, УК-5.4, УК-1.1, УК-1.2, УК-1.3, УК-1.4	Л2.1, Л2.2, Л1.1, Л1.2, Л2.3, Л2.4, Л1.3, Л1.4
4.6.	Учение об истине. Онтологическое и гносеологическое измерения истины. Истина как истинное бытие. Истина как отношение к бытию. Истина как экзистенциальное переживание бытия. Социально-этическое	Сам. работа	2	4	УК-5.1, УК-5.2, УК-5.3, УК-5.4, УК-1.1, УК-1.2, УК-1.3, УК-1.4	Л2.1, Л2.2, Л1.1, Л1.2, Л2.3, Л2.4, Л1.3, Л1.4

Код занятия	Наименование разделов и тем	Вид занятия	Семестр	Часов	Компетенции	Литература
	<p>измерение истины: правда и кривда. Классические концепции истины (корреспондентская, семантическая, конвенциональная, априористская), ее парадоксы и критика. Неклассические концепции истины (когерентная, прагматистская, диалектико-материалистическая, волюнтаристская, экономическая). Проблема критериев истины: «внутреннее совершенство и внешнее оправдание» (логические, эмпирические, практические, теоретические и др. аспекты). Парадокс Нельсона. Истина как оценка знания; истина как состояние, как акт и как процесс. Соотношение истины и мнения, истины и веры, истины и заблуждения, истины и познавательной ошибки. Истина и истинность. Истина как ценность.</p>					

5. Фонд оценочных средств

5.1. Контрольные вопросы и задания для проведения текущего контроля и промежуточной аттестации по итогам освоения дисциплины

Оценочные материалы для текущего контроля размещены в онлайн-курсе Курс: Философия (универсальное ядро) (asu.ru) на образовательном портале

УК-1: Способен осуществлять поиск, критический анализ и синтез информации, применять системный подход для решения поставленных задач

Тестовые задания (выбор одного ответа)

1. Ключевой категорией в философии А. Шопенгауэра является

1. воля
2. либидо
3. парадигма
4. экзистенция
5. вещь-в-себе

2. Философия А. Бергсона относится к направлению

1. философия жизни
2. философия Просвещения
3. неопозитивизм
4. аналитическая философия
5. структурализм

3. Кто из родоначальников философии первым назвал себя «философом», т.е. любящим мудрость, испытывающим к ней влечение?

1. Фалес;

2. Будда;
3. Гераклит;
4. Пифагор;
4. Какие из перечисленных школ, сформировавшихся в течение эпического периода древнеиндийской философии, отрицали авторитет вед?
 1. веданта;
 2. буддизм;
 3. йога;
 4. ньяя
5. Кто считается основателем джайнизма?
 1. Конфуций;
 2. Будда;
 3. Махавира Вардхамана;
 4. Кришна;
6. Определите содержание важнейшего философского понятия древнекитайской философии – сяо:
 1. сыновняя почтительность и почитание старшего брата;
 2. гуманность, милосердие, человечность;
 3. совершенный, благородный человек;
 4. ритуал, церемония, этикет;
7. Представителем экзистенциальной философии является:
 1. Ж.-П. Сартр
 2. О. Конт
 3. З. Фрейд
 4. Г. Риккерт
8. Важнейшей категорией в философии Ф. Ницше является:
 1. воля к власти
 2. экзистенция
 3. парадигма
 4. деконструкция
 5. понимание
9. Важнейшей работой М. Хайдеггера является
 1. «Бытие и время»
 2. «Бытие и ничто»
 3. «Истина и метод»
 4. «Логико-философский трактат»
10. Мыслитель, полагавший, что человек движим, прежде всего, сексуальными инстинктами:
 1. Г.В.Ф. Гегель;
 2. Ф. Ницше;
 3. З. Фрейд;
 4. Ж.-П. Сартр.
11. Понятие общественно-экономической формации принадлежит:
 1. позитивизму;
 2. марксизму;
 3. фрейдизму;
 4. экзистенциализм
12. Философ – представитель направления «философия жизни»:
 1. А. Бергсон;
 2. И. Кант;
 3. Г.В.Ф. Гегель;
 4. Р. Декарт.
13. Впервые понятие «бытие» в философии использовал:
 1. Боэций;
 2. Плотин;
 3. Парменид;
 4. Г.В.Ф. Гегель.
14. Основная проблема, решавшаяся философами милетской школы:
 1. проблема познаваемости мира;
 2. проблема первичности материи или духа;
 3. проблема первоначала;
 4. проблема природы человеческой души.
15. Философ, автор «Феноменологии духа», «Науки логики», «Философии истории», «Философии права»:
 1. Г.В.Ф. Гегель;

2. И. Кант;
3. Б. Спиноза;
4. Р. Декарт.

Ключ к тестам

№ ответ

- 1 1
- 2 1
- 3 4
- 4 2
- 5 3
- 6 1
- 7 1
- 8 1
- 9 1
- 10 3
- 11 2
- 12 1
- 13 3
- 14 3
- 15 1

Критерии оценивания:

Каждое задание оценивается 1 баллом. Оценивание КИМ:

«зачтено» – верно выполнено более 60% заданий.

«не зачтено» – верно выполнено менее 60% задании

Контрольные вопросы

1. Что является первоосновой всего сущего согласно Анаксимену?

Ответ – воздух.

2. Что лежит в основе бытия по мнению античного философа Демокрита?

Ответ – атомы.

3. Метод в философии, согласно которому истина «рождается» в диалоге?

Ответ – майевтика.

4. Основная работа Конфуция?

Ответ - «Лунь-юй».

5. Кому принадлежит тезис «человек есть мера всех вещей»?

Ответ – Протагор.

9. Какие ситуации выдвигаются на первый план экзистенциалистами в понимании человеческого бытия?

Ответ - пограничные ситуации.

10. «Философская позиция, отрицающая возможность достоверного познания сущности окружающей человека действительности, – это позиция ...»

Ответ – агностицизма.

11. Кого из древнегреческих философов называли «учителями мудрости»?

Ответ – софистов.

12. Раздел философии исследующий проблемы познания?

Ответ – гносеология.

13. Исторической формой социально-культурных и жизненных регулятивов наряду с мифологией и философией является?

Ответ – религия.

14. Аристотель определяет человека как разумное и ... животное?

Ответ – политическое.

15. Заключительной философской частью вед являются?

Ответ – упанишады.

16. Философское направление, разработавшее учение о четырёх благородных истинах?

Ответ – буддизм.

17. Господствующая в философии средневековья концепция творения мира и соотношения Бога и мира?

Ответ – креационизм.

18. Общественная модель, разработанная Т. Гоббсом?

Ответ – теория общественного договора.

19. Какие формы правления выделял французский философ эпохи Просвещения Ш. Монтескье?

Ответ – республиканская, монархическая, деспотическая.

20. Как И. Кант охарактеризовал воспринимаемую человеком действительность?

Ответ – мир явлений.

УК-5: Способен воспринимать межкультурное разнообразие общества в социально-историческом, этическом и философском контекстах

1. Направление современной философии, являющееся материалистическим:

1. неотомизм;
2. марксизм;
3. экзистенциализм;
4. феноменология.

2. В марксизме главным в развитии общества считается:

1. народонаселение;
2. географическая среда;
3. воля личности;
4. способ производства материальных благ.

3. Школа в древнекитайской философии, полагавшее главными принципами управления государством награды и наказания:

1. легизм;
 2. даосизм;
 3. моизм;
 4. конфуцианство.
4. «Ошибка выжившего» впервые описана в работе этого философа:

1. Р.Декарт;
2. Вольтер;
3. Р.Бэкон;
4. Ф.Бэкон.

5. Исчезновение субъекта провозгласили представители этого философского направления:

1. постмодернизм;
2. метамодернизм;
3. модернизм;
4. домодернизм.

6. Одним из ключевых понятий, с помощью которого Ж.Бодрийяр описывает социальную реальность является:

1. ризома;
2. символ;
3. означающее;
4. симулякр.

7. К представителям философии 20 века относится:

1. Г.Миллер;
2. Ф.Кafka;
3. Ж.Делез;
4. Ж.Ламетри.

8. Основной объект исследования, мера вещей и отношений в эпоху Возрождения:

1. человек;
2. Бог;
3. природа;
4. космос.

9. Философия в середине века занимала подчиненное положение по отношению к:

1. богословию;
2. науке;
3. психологии;
4. этике.

10. Основным методом научного познания, согласно Ф. Бэкону, должен стать:

1. апофатический;
2. индуктивный;
3. дедуктивный;
4. диалектический.

11. Согласно психоаналитическому учению З.Фрейда, жизнь в целом и большинство конкретных поступков человека определяется:

1. разумом;
2. мышлением;
3. рассудком;

4. бессознательным.

12. С именем какого философа связана традиция европейского рационализма:

1. Ф. Бэкон;
2. Р. Декарт;
3. Т. Гоббс;
4. Б. Спиноза.
5. Дж. Локк.

13. Кто из философов считал естественным состоянием «войну всех против всех»:

1. Д. Бруно;
2. Т. Мор;
3. Т. Гоббс.
4. Д. Дидро;

14. . Назовите форму бытия, находящуюся в центре проблематики экзистенциализма:

1. бытие природы;
2. индивидуальное бытие человека;
3. бытие абсолютного;
4. бытие общества.

15. Объектом философии является:

1. мир в целом
2. мир природы
3. общество
4. трансцендентное

Ключ к тестам

№ ответ

- 1 2
2 4
3 1
4 4
5 1
6 4
7 3
8 1
9 1
10 2
11 4
12 2
13 3
14 2
15 1

Каждое задание оценивается 1 баллом. Оценивание КИМ:

«зачтено» – верно выполнено более 60% заданий.

«не зачтено» – верно выполнено менее 60% задании

Контрольные вопросы:

1. Назовите философскую школу, к которой относятся Сенека, Марк Аврелий, Эпиктет.

Ответ – стоицизм.

2. Этический принцип, согласно которому основным мотивом и смыслом человеческой жизни является наслаждение?

Ответ – гедонизм.

3. Учение о сотворении мира Богом.

Ответ – креационизм.

4. Установка, согласно которой универсалии существуют до, вне и помимо единичных вещей.

Ответ – номинализм.

5. Учение, согласно которому реально существует лишь единичное, в то время как общие понятия есть не более, чем имена, звуки.

Ответ – реализм.

6. Учение средневековой философии об истолковании исторического процесса как осуществлении замысла Бога?

- Ответ – провиденциализм.
7. Какой принцип лежал в основе философии Дж. Беркли?
 Ответ – «существовать – значит быть воспринимаемым».
8. Основоположителем какого гносеологического учения является Р. Декарт?
 Ответ – рационализм.
9. Материалистические концепции утверждают, что ... является способом существования материи.
 Ответ – движение.
10. Что античный философ Гераклит полагал в качестве образа вечного движения?
 Ответ – огонь.
11. Главный фактор общественного развития в концепции К. Маркса?
 Ответ – производственные силы.
12. Современное направление в науке, изучающее нестабильность самоорганизующихся систем?
 Ответ – синергетика.
13. Объективная, существенная, необходимая, внутренняя, повторяющаяся, устойчивая связь (отношение) между явлениями и процессами?
 Ответ – закон.
14. Согласно определению В.И. Ленина ... – это «большие группы людей, различающиеся их местом в исторически определенной системе общественного производства...».
 Ответ – классы.
15. Течение средневековой философии, согласно которому общее существует реально в виде некой сущности?
 Ответ – реализм.
16. Какую формулу определения права предложил немецкий философ И. Кант?
 Ответ – «равенство в свободе по всеобщему закону».
17. Совокупностью исторически сложившихся форм совместной деятельности людей является?
 Ответ – общество.
18. Что понимается под общественной формацией в марксистской философии?
 Ответ – исторический тип общества.
19. Наука об отношениях, существующих между людьми, и об обязанностях, вытекающих из этих отношений.
 Ответ – этика.
20. Система неписаных законов, являющихся регуляторами поведения человека в обществе.
 Ответ – мораль.

5.2. Темы письменных работ для проведения текущего контроля (эссе, рефераты, курсовые работы и др.)

не предусмотрено.

5.3. Фонд оценочных средств для проведения промежуточной аттестации

1. Предмет философии. Функции философии. Место философии в духовной жизни общества.
2. Проблема генезиса древнеиндийской философской мысли.
3. Этапы развития древнеиндийской философии. Ортодоксальные и неортодоксальные философские течения и школы.
4. Специфические черты философии древней Индии.
5. Проблема генезиса и развития китайской философской мысли. Вопрос о происхождении школ.
6. Специфические черты древнекитайской философии.
7. Философские идеи Конфуция и основные категории даосской философии Основные школы древнекитайской философии: даосизм, конфуцианство, дзен-буддизм.
8. Место философии Нового времени в истории философии.
9. Главные направления нововременной философии.
10. Эмпиризм Фр. Бэкона. Рационализм Р. Декарта.
11. Общая характеристика философии Просвещения: деизм, механицизм и антиисторизм французских философов XVIII в.
12. Сенсуализм и рационализм деятелей Просвещения.
13. Критическая направленность философии Ф.М. Вольтера. Вольтер (Франсуа Мари Аруэ).
14. Специфические черты философии А. Шопенгауэра.
15. Метафизика А. Шопенгауэра: мир как воля и представление.
16. Философия Фр. Ницше: учение о «дионисийском» и «аполлоническом» началах мира и культуры.
17. Программа переоценки религиозных и моральных ценностей в философии Фр. Ницше.
18. Феноменология М. Хайдеггера: критика классической метафизики и принципы экзистенциально-феноменологического анализа.

19. Категориальная «четверница» и пластика языка у М. Хайдеггера. Язык как «дом бытия» Проблема ничто и «говорящего молчания».
20. Идея «усредненной понятливости» категории бытия в философии М. Хайдеггера и проблема «герменевтического круга». «Essentia» и «Existentia» «Dasein» и «Das Man».
21. Социокультурные предпосылки и философские основания неклассической философии, а также ее основные особенности.
22. Научная революция начала XX века и философия науки.
23. З.Фрейд и возникновение психоанализа.
24. Позитивизм и его исторические формы.
25. Бытие, сущее и существующее: критический анализ.
26. Субстанция как единая первооснова качественного многообразия мира. Понятие субстанциальной основы бытия в истории философии.
27. Человеческая жизнь как экзистенция. Феноменологические концепции бытия.
28. Знание и познание. Понятия субъекта и объекта познания.
29. Понятие истины. Абсолютная истина. Относительность истины. Абстрактная и конкретная истины.
30. Критерии истинности знаний.

6. Учебно-методическое и информационное обеспечение дисциплины

6.1. Рекомендуемая литература				
6.1.1. Основная литература				
	Авторы	Заглавие	Издательство, год	Эл. адрес
Л1.1	Гуревич П.С.	Философия: учебник для академического бакалавриата	Издательство Юрайт,, 2021	https://urait.ru/book/filosofiya-475529
Л1.2	Родзинский Д. Л.	Философия: учебное пособие для академического бакалавриата	М. : Издательство Юрайт, 2021	https://urait.ru/book/filosofiya-472382
Л1.3	Ивин А. А., Никитина И. П.	ФИЛОСОФИЯ. Учебник для академического бакалавриата: Гриф УМО ВО	М.:Издательство Юрайт, 2019	https://biblio-online.ru/book/54A6E2E0-CE4B-4DB5-9B81-03BBA71B54B3
Л1.4	Светлов, В. А.	Философия : учебное пособие для вузов	Издательство Юрайт, 2020	https://biblio-online.ru/bcode/453120
6.1.2. Дополнительная литература				
	Авторы	Заглавие	Издательство, год	Эл. адрес
Л2.1	Бессонов Б.Н.	История философии: Учебное пособие	М : Издательство Юрайт, 2018	http://www.biblio-online.ru/book/DD2FBCA9-239B-42C9-AC53-9C9CEAD9941C?
Л2.2	Лебедев С.А.	Философия науки : Учебное пособие	М.:ЮРАЙТ, 2018	www.biblio-online.ru/book/96CAA82F-C430-46E9-B517-257F5DA6567A.
Л2.3	Гриненко, Г. В.	История философии в 2 ч. Часть 1. От древнего мира до эпохи просвещения : учебник для академического бакалавриата	М. : Издательство Юрайт, 2018	www.biblio-online.ru/book/6ABD6C1A-A2C5-4F9B-B75D-802C7016B0E5
Л2.4	Гриненко, Г. В.	История философии в 2 ч. Часть 2. : учебник для	М. : Издательство Юрайт, , 2018	https://urait.ru/bcode/470524

		академического бакалавриата		
6.2. Перечень ресурсов информационно-телекоммуникационной сети "Интернет"				
	Название		Эл. адрес	
Э1	Сайт «Философия без границ»		http://platonanet.org.ua/	
Э2	Журнал «Вопросы философии»		http://vphil.ru/	
Э3	Библиотека по философии		http://lib.ru/FILOSOF/	
Э4	Сайт «Философы древности»		http://www.philosoma.ru/	
Э5	Институт философии РАН: философия в России		www.philosophy.ru	
Э6	Научная электронная библиотека ФГБОУ ВПО «АлтГУ»		http://www.lib.asu.ru	
Э7	ЭБС АлтГУ		http://elibrary.asu.ru/	
Э8	ЭБС «Лань»		http://www.e.lanbook.com	
Э9	Университетская библиотека ONLINE		http://www.biblioclub.ru	
Э10	ЭБС издательства «Юрайт»		https://www.biblio-online.ru/	
Э11	Научная электронная библиотека		http://www.elibrary.ru	
Э12	Курс на ЕОП		https://portal.edu.asu.ru/course/view.php?id=4023	
6.3. Перечень программного обеспечения				
MS Office 10: Word, Excel, PowerPoint Microsoft Windows 7-Zip AcrobatReader				
6.4. Перечень информационных справочных систем				
Сайт «Философия без границ». Режим доступа: http://platonanet.org.ua/ Журнал «Вопросы философии». Режим доступа: http://vphil.ru/ Библиотека по философии. Режим доступа: http://lib.ru/FILOSOF/ Сайт «Философы древности». Режим доступа: http://www.philosoma.ru/ Институт философии РАН: философия в России (www.philosophy.ru) LIBRARY.RU Информационно-справочный портал при поддержке Министерства культуры РФ (http://www.library.ru/) http://www.lib.asu.ru – Научная электронная библиотека ФГБОУ ВПО «АлтГУ»; http://elibrary.asu.ru/ - ЭБС АлтГУ; http://www.e.lanbook.com – ЭБС «Лань»; http://www.biblioclub.ru – Университетская библиотека ONLINE; https://www.biblio-online.ru/ - ЭБС издательства «Юрайт»; http://www.elibrary.ru – Научная электронная библиотека. Электронная библиотека по философии: http://rilosof.historic.ru ; Интернет-библиотека Института философии РАН http://www.philosophy.ru/library/library.html Электронная база данных «Scopus» (http://www.scopus.com)				

7. Материально-техническое обеспечение дисциплины

Аудитория	Назначение	Оборудование
Помещение для самостоятельной работы	помещение для самостоятельной работы обучающихся	Компьютеры, ноутбуки с подключением к информационно-телекоммуникационной сети «Интернет», доступом в электронную информационно-образовательную среду АлтГУ
Учебная аудитория	для проведения занятий лекционного типа, занятий семинарского типа (лабораторных и(или) практических), групповых и индивидуальных консультаций, текущего контроля и промежуточной аттестации, курсового проектирования (выполнения курсовых работ), проведения практик	Стандартное оборудование (учебная мебель для обучающихся, рабочее место преподавателя, доска)

8. Методические указания для обучающихся по освоению дисциплины

Методические рекомендации по организации самостоятельной работы студентов.

В процессе освоения данного курса студенты должны усвоить его категориальный аппарат. Для наиболее эффективного усвоения материала в процессе изучения курса особое место уделяется развитию творческих способностей студентов. Учебный процесс ориентируется на саморазвивающуюся личность, которая стремится к самопознанию и принятию самостоятельных решений.

Самостоятельная работа студентов проводится с целью:

1. закрепления знаний обучающегося по изучаемой дисциплине;
2. углубления и расширения общекультурного уровня студента;
3. формирования умений подбирать и использовать научную, справочную и др. литературу;
4. развития познавательных способностей студента, а также его творческого потенциала;
5. формирования навыков научно-исследовательской работы.

Для достижения указанных целей студент должен решать следующие задачи:

1. изучить рекомендованную литературу, уделяя особое внимание первоисточникам;
2. выполнять предлагаемые задания;
3. выполнять требования, предъявляемые преподавателем при подготовке к практическим занятиям.

Методическое описание порядка проведения (процедуры) оценивания усвоенных компетенций в процессе практических занятий.

Практическое занятие проводится по оригинальному философскому источнику. Студенту для прочтения и анализа предлагается не более 30 страниц текста, а также учебная литература для оптимального его усвоения. Предлагаемые в плане практического занятия контрольные вопросы детализируют основные вопросы практического занятия и помогают студенту подготовить ответы на них. Основные вопросы практического занятия формулируются по оригинальному источнику и предполагают его анализ и аргументированную критику, а не комментирование или пассивное воспроизведение. Практическое занятие проходит в форме диалога и полилога. После ответа предлагаются дополнения, задаются вопросы на углубление материала, обсуждаются спорные моменты, расставляются необходимые акценты. Для формирования и закрепления умений и навыков студентам предлагается решение практических заданий по теме занятия. За практическое занятие студент по 4-балльной шкале может получить оценку «удовлетворительно», «хорошо» или «отлично» либо при условии отличного ответа на основной вопрос и решении практического задания, либо в случае непрерывного участия в работе практического занятия. По итогам практических занятий, при условии постоянной работы на них, студент может по 4-балльной шкале получить оценку «удовлетворительно», «хорошо» или «отлично» (медианная оценка), которая учитывается при проведении зачета.

Методическое описание порядка проведения (процедуры) оценивания усвоенных компетенций на зачете.

Студент может сдать зачет либо по итогам практических занятий, либо по вопросам к зачету в исключительно дистанционной форме.

По итогам практических занятий, студент может по 4-балльной шкале оценку «удовлетворительно», «хорошо» или «отлично», что соответствует оценке «зачтено».

По вопросам к зачету в исключительно дистанционной форме. В вопросы к зачету включены теоретические и практические вопросы по тематике курса. Данные вопросы определяют для студентов те основные дидактические единицы курса, которые будут вынесены на зачет и в рамках которых будут предложены теоретические и практические задания, соответствующие тематике и структуре курса, направленные на реализацию содержания формируемых компетенций.

Зачет в дистанционной форме проводится в электронном курсе «Философия (универсальное ядро)», размещенном на Едином образовательном портале АлтГУ <https://portal.edu.asu.ru/course/view.php?id=4023>.

Контрольно-измерительный материал зачета включает 2 типа заданий: тестирование и индивидуальное практическое задание в виде эссе, требующее развернутого и аргументированного ответа с опорой на изученные в течение семестра философские концепции и источники.

Тест включает 20 конкретных теоретических и практических заданий по всем разделам курса, соответствующих списку общих вопросов к зачету. На ответ на вопросы теста студенту отводится 30 минут.

По итогам тестирования студент может получить от 50 до 100 баллов, что соответствует оценке «зачтено», либо от 0 до 49 баллов, что соответствует оценке «не зачтено».

На выполнение индивидуального практического задания в форме эссе студенту отводится 30 минут. По итогам выполнения этого задания студент может получить от 50 до 100 баллов, что соответствует оценке «зачтено», либо от 0 до 49 баллов, что соответствует оценке «не зачтено».

Общий порядок проведения процедур оценивания знаний, умений, навыков и (или) опыта деятельности, характеризующих этапы формирования компетенций определены в «Положении о проведении текущего контроля успеваемости и промежуточной аттестации обучающихся по образовательным программам высшего образования в ФГБОУ ВПО «Алтайский государственный университет» от 29.09.2017, №1181/п.

МИНОБРНАУКИ РОССИИ

федеральное государственное бюджетное образовательное учреждение высшего образования
«Алтайский государственный университет»

Человек в современном мире рабочая программа дисциплины

Закреплена за кафедрой	Кафедра экономики и эконометрики
Направление подготовки	05.03.02. География
Профиль	Аналитика, пространственное развитие и цифровые технологии в общественной географии
Форма обучения	Очная
Общая трудоемкость	6 ЗЕТ
Учебный план	05_03_02_География_Аналитика-2022

Часов по учебному плану	216	Виды контроля по семестрам	
в том числе:		экзамены:	2
аудиторные занятия	72		
самостоятельная работа	117		
контроль	27		

Распределение часов по семестрам

Курс (семестр)	1 (2)		Итого	
	Неделя 19			
Вид занятий	УП	РПД	УП	РПД
Лекции	40	40	40	40
Практические	32	32	32	32
Сам. работа	117	117	117	117
Часы на контроль	27	27	27	27
Итого	216	216	216	216

Программу составил(и):
д.э.н., Профессор, Шваков Евгений Евгеньевич

Рецензент(ы):
к.э.н., Доцент, Деркач Н.О.

Рабочая программа дисциплины
Человек в современном мире

разработана в соответствии с ФГОС:
Федеральный государственный образовательный стандарт высшего образования - бакалавриат по направлению подготовки 05.03.02 География (приказ Минобрнауки России от 07.08.2020 г. № 889)

составлена на основании учебного плана:
05.03.02 География
утвержденного учёным советом вуза от 27.04.2021 протокол № 6.

Рабочая программа одобрена на заседании кафедры
Кафедра экономики и эконометрики

Протокол от 07.06.2023 г. № 9
Срок действия программы: 2023-2024 уч. г.

Заведующий кафедрой
Шваков Евгений Евгеньевич

Визирование РПД для исполнения в очередном учебном году

Рабочая программа пересмотрена, обсуждена и одобрена для
исполнения в 2023-2024 учебном году на заседании кафедры

Кафедра экономики и эконометрики

Протокол от 07.06.2023 г. № 9
Заведующий кафедрой *Шваков Евгений Евгеньевич*

1. Цели освоения дисциплины

1.1.	<p>формирование знаний об основных сферах жизнедеятельности человека и роли в них экономики, формирование умений и навыков умений и навыков поиска необходимой информации для изучения проблем и практических ситуаций, с которыми сталкивается человек в своей жизнедеятельности, на основе системного подхода, умений и навыков их анализа (включая проведение необходимых экономических расчетов) и выстраивание коммуникаций при их обсуждении с учетом культурного, религиозного, этнического, социального многообразия современного общества. Каждый из разделов курсов предполагает приобретение знаний, а также формирование умений и навыков умений и навыков поиска необходимой информации для изучения проблем и практических ситуаций, с которыми сталкивается человек в следующих сферах своей жизнедеятельности:</p> <ul style="list-style-type: none"> - в системе хозяйствования как первичной сфере жизнедеятельности человека; - в сфере экономики; - в системе права; - в системе политических и властных отношений; - в сфере культуры в части ее влияние на экономическое поведение человека.
------	---

2. Место дисциплины в структуре ООП

Цикл (раздел) ООП: Б1.О.01

3. Компетенции обучающегося, формируемые в результате освоения дисциплины

УК-1	Способен осуществлять поиск, критический анализ и синтез информации, применять системный подход для решения поставленных задач
УК-3	Способен осуществлять социальное взаимодействие и реализовывать свою роль в команде
УК-5	Способен воспринимать межкультурное разнообразие общества в социально-историческом, этическом и философском контекстах
УК-9	Способен использовать базовые дефектологические знания в социальной и профессиональной сферах
УК-10	Способен принимать обоснованные экономические решения в различных областях жизнедеятельности
УК-11	Способен формировать нетерпимое отношение к коррупционному поведению

В результате освоения дисциплины обучающийся должен

3.1.	Знать:
3.1.1.	<p>УК-1: 3.1 - 1) Рассказывает об основных механизмах и методиках поиска, синтеза информации. 2) Приводит примеры применения системного подхода при поиске и обработке информации 3.2 - 1) Определяет основные методики постановки цели и способы ее достижения 2) Знает и приводит научные примеры результатов обработки информации</p> <p>УК-3: 3.1 - 1) Рассказывает об основах организации социального взаимодействия, в т.ч. с учетом возрастных, гендерных особенностей 2) Приводит примеры организации социального взаимодействия, в т.ч. с учетом возрастных, гендерных особенностей 3.2 - 1) Определяет современные технологии взаимодействия, с учетом основных закономерностей возрастного и индивидуального развития, социальных, этноконфессиональных и культурных социальных, этноконфессиональных и культурных различий, особенностей социализации личности различий, особенностей социализации личности</p>

	<p>2) Дает характеристику современным технологиям взаимодействия, с учетом основных закономерностей возрастного и индивидуального развития, социальных, этноконфессиональных и культурных различий, особенностей социализации личности</p> <p>УК-5: 3.1 - 1. Рассказывает об особенностях социальной организации общества разных культур. 2. Приводит примеры специфики менталитета, ценностей и мировоззрения, характерные для культур Запада, Востока и России. 3.2 - 1. Определяет основные отличия представлений культур друг о друге. Перечисляет общие моральные и культурные нормы. 2. Выделяет источники информации о культурах и критически их оценивает с точки зрения достоверности образов культур, гетеростереотипов и этностереотипов. 3.3 -1. Рассказывает об условиях эффективности коммуникации, сущности и специфических особенностях своей и чужих культур. 2. Определяет задачи, содержание, формы, средства и технологии коммуникации и межкультурных контактов.</p> <p>УК-9 3.1 - 1. Раскрывает основные положения нормативно- правовых документов, защищающих права лиц с ОВЗ. 2. Определяет базовые дефектологические знания.</p> <p>УК-10 3.1 - 1) основные документы, регламентирующие финансовую грамотность в профессиональной деятельности; источники финансирования профессиональной деятельности; принципы планирования экономической деятельности; критерии оценки затрат и обоснованности экономических решений</p> <p>УК-11: 3.1 - 1) Рассказывает о действующих правовых нормах российского законодательства, обеспечивающих борьбу с коррупцией в различных областях жизнедеятельности</p>
3.2.	Уметь:
3.2.1.	<p>УК-1: У.1 - 1) Разрабатывает этапы решения поставленной задачи, выделяя ее основные составляющие 2) Производит разбор задачи с указанием этапов и конечных целей. У.2 - 1)Анализирует возможные варианты поиска и критического анализа информации У.3 - 1) Анализирует пути решения задачи с их оценкой и критическим анализом недостатков и достоинств 2) Разрабатывает наиболее оптимальные пути решения задачи</p> <p>УК-3: У.1 - 1) Проектирует ситуации общения, сотрудничества, развивая активность, самостоятельность, инициативность, творческие способности участников социального взаимодействия 2) Организует и управляет ситуациями общения, сотрудничества, развивая активность, самостоятельность, инициативность, творческие способности участников социального взаимодействия У.2 - 1) Выбирает необходимые методы и средства создания безопасной и психологически комфортной среды, защищая достоинство и интересы участников социального взаимодействия 2) Организует безопасную и психологически комфортную среду, защищая достоинство и интересы участников социального взаимодействия.</p> <p>УК-5: В.1 - 1) Анализирует образы культур из разных источников, сопоставляя их с личным опытом общения в поликультурной среде. В.2 - 1)Творческим отношением к процессу коммуникации. Воспринимает межкультурную</p>

	<p>коммуникацию как диалог культур, нацелен на сотрудничество. В.3 - 1) Способностью использовать набор коммуникативных средств и делать их правильный выбор в зависимости от ситуации общения (тон, стиль, стратегии, речевые жанры, тематика и т. д.). 2) Выбирает средства общения исходя из ситуации, стремясь к взаимопониманию. Зная причины конфликтов, стремится избегать или разрешать их. УК-9 У.1 - 1) Применяет различные формы и методы оценки психического состояния человека, в том числе при ограничениях в здоровье и/или инвалидности, для оптимизации деятельности в социальной и профессиональной сферах. 2) Приводит примеры оценки психического состояния человека, в том числе при ограничениях в здоровье и/или инвалидности. 3) Рассматривает возможные варианты использования базовых дефектологических знаний в социальной и профессиональной сферах, оценивая их достоинства и недостатки</p> <p>УК - 10 В.1 - 1) Умеет обосновывать принятие экономических решений в различных областях жизнедеятельности на основе учета факторов эффективности; планировать деятельность с учетом экономически оправданных затрат, направленных на достижение результата</p> <p>УК-11: У.1 - 1) Разрабатывает и проводит мероприятия, обеспечивающие формирование гражданской позиции и предотвращение коррупции в социуме</p>
3.3.	Иметь навыки и (или) опыт деятельности (владеть):
3.3.1.	<p>УК-1: В.1 - 1) Способен устанавливать причинно-следственные связи и определять наиболее значимые среди них В.2 - 1) Способен осуществлять поиск информации с применением современных технологий</p> <p>УК-3: В.1 - 1) Использует методы организации конструктивного социального взаимодействия В.2 - 1) Использует методы и приемы организации и управления ситуациями общения, сотрудничества, с учетом возрастного и индивидуального развития, социальных, этноконфессиональных и культурных различий его участников 2) Составляет проект организации ситуациями общения, сотрудничества, с учетом возрастного и индивидуального развития, социальных, этноконфессиональных и культурных различий его участников</p> <p>УК-5 В.1 - 1) Анализирует образы культур из разных источников, сопоставляя их с личным опытом общения в поликультурной среде В.2 - 1) Воспринимает межкультурную коммуникацию как диалог культур, нацелен на сотрудничество. В.3 - 1) Выбирает средства общения исходя из ситуации, стремясь к взаимопониманию. Зная причины конфликтов, стремится избегать или разрешать их.</p> <p>УК-9: В.1 - 1) Способен использовать базовые дефектологические знания в социальной и профессиональной сферах. 2) Приводит примеры использования базовых дефектологических знаний в социальной и профессиональной сферах.</p> <p>УК-10: В.1 - 1) Владеет методикой анализа, расчета и оценки экономической целесообразности</p>

	<p>планируемой деятельности (проекта), его финансирования из внебюджетных и бюджетных источников</p> <p>УК-11: В.1 - 1) Способен выявлять признаки коррупционного поведения</p>
--	---

4. Структура и содержание дисциплины

Код занятия	Наименование разделов и тем	Вид занятия	Семестр	Часов	Компетенции	Литература
Раздел 1. ХОЗЯЙСТВОВАНИЕ КАК ПЕРВИЧНАЯ СФЕРА ЖИЗНЕДЕЯТЕЛЬНОСТИ ЧЕЛОВЕКА						
1.1.	Жизнедеятельность человека и хозяйствование	Лекции	2	2	УК-1, УК-3	Л1.1, Л1.2, Л1.3, Л2.1, Л2.2
1.2.	Жизнедеятельность человека и хозяйствование	Практические	2	2	УК-1, УК-3	Л1.1, Л1.2, Л1.3, Л2.1, Л2.2
1.3.	Жизнедеятельность человека и хозяйствование	Сам. работа	2	6	УК-1, УК-3	Л1.1, Л1.2, Л1.3, Л2.1, Л2.2
1.4.	Сущность хозяйственной деятельности человека	Лекции	2	2	УК-1, УК-3	Л1.1, Л1.2, Л1.3, Л2.1, Л2.2
1.5.	Сущность хозяйственной деятельности человека	Практические	2	2	УК-1, УК-3	Л1.1, Л1.2, Л1.3, Л2.1, Л2.2
1.6.	Сущность хозяйственной деятельности человека	Сам. работа	2	6	УК-1, УК-3	Л1.1, Л1.2, Л1.3, Л2.1, Л2.2
1.7.	Модели поведения человека в мире хозяйствования	Лекции	2	2	УК-1, УК-3, УК-9	Л1.1, Л1.2, Л1.3, Л2.1, Л2.2
1.8.	Модели поведения человека в мире хозяйствования	Практические	2	2	УК-1, УК-3, УК-9	Л1.1, Л1.2, Л1.3, Л2.1, Л2.2
1.9.	Модели поведения человека в мире хозяйствования	Сам. работа	2	6	УК-1, УК-3, УК-9	Л1.1, Л1.2, Л1.3, Л2.1, Л2.2
Раздел 2. ПОВЕДЕНИЕ И ВЫБОР ЧЕЛОВЕКА В СФЕРЕ ЭКОНОМИКИ						
2.1.	Человек на рынке труда	Лекции	2	2	УК-1, УК-3, УК-10	Л1.1, Л1.2, Л1.3, Л2.1, Л2.2
2.2.	Человек на рынке труда	Практические	2	2	УК-1, УК-3, УК-10	Л1.1, Л1.2, Л1.3, Л2.1, Л2.2
2.3.	Человек на рынке труда	Сам. работа	2	6	УК-1, УК-3, УК-10	Л1.1, Л1.2, Л1.3, Л2.1, Л2.2

Код занятия	Наименование разделов и тем	Вид занятия	Семестр	Часов	Компетенции	Литература
2.4.	Человек на рынке товаров и услуг	Лекции	2	2	УК-1, УК-3, УК-10	Л1.1, Л1.2, Л1.3, Л2.1, Л2.2
2.5.	Человек на рынке товаров и услуг	Практические	2	2	УК-1, УК-3, УК-10	Л1.1, Л1.2, Л1.3, Л2.1, Л2.2
2.6.	Человек на рынке товаров и услуг	Сам. работа	2	7	УК-1, УК-3, УК-10	Л1.1, Л1.2, Л1.3, Л2.1, Л2.2
2.7.	Человек рациональный и его экономическое поведение	Лекции	2	2	УК-1, УК-3, УК-10	Л1.1, Л1.2, Л1.3, Л2.1, Л2.2
2.8.	Человек рациональный и его экономическое поведение	Практические	2	2	УК-1, УК-3, УК-10	Л1.1, Л1.2, Л1.3, Л2.1, Л2.2
2.9.	Человек рациональный и его экономическое поведение	Сам. работа	2	6	УК-1, УК-3, УК-10	Л1.1, Л1.2, Л1.3, Л2.1, Л2.2
2.10.	Человек в мире современных денег	Лекции	2	2	УК-1, УК-3, УК-10	Л1.1, Л1.2, Л1.3, Л2.1, Л2.2
2.11.	Человек в мире современных денег	Практические	2	2	УК-1, УК-10	Л1.1, Л1.2, Л1.3, Л2.1, Л2.2
2.12.	Человек в мире современных денег	Сам. работа	2	7	УК-1, УК-3, УК-10	Л1.1, Л1.2, Л1.3, Л2.1, Л2.2
2.13.	Человек в мире кредита и на финансовом рынке	Лекции	2	2	УК-1, УК-3, УК-10	Л1.1, Л1.2, Л1.3, Л2.1, Л2.2
2.14.	Человек в мире кредита и на финансовом рынке	Практические	2	2	УК-1, УК-3, УК-10	Л1.1, Л1.2, Л1.3, Л2.1, Л2.2
2.15.	Человек в мире кредита и на финансовом рынке	Сам. работа	2	7	УК-1, УК-3, УК-10	Л1.1, Л1.2, Л1.3, Л2.1, Л2.2
2.16.	Человек и его взаимоотношения с государством	Лекции	2	4	УК-1, УК-3, УК-10	Л1.1, Л1.2, Л1.3, Л2.1, Л2.2
2.17.	Человек и его взаимоотношения с государством	Практические	2	2	УК-1, УК-3, УК-10	Л1.1, Л1.2, Л1.3, Л2.1, Л2.2
2.18.	Человек и его взаимоотношения с государством	Сам. работа	2	7	УК-1, УК-3, УК-10	Л1.1, Л1.2, Л1.3, Л2.1, Л2.2
2.19.	Современная мировая экономика и человек	Лекции	2	2	УК-1, УК-3, УК-10	Л1.1, Л1.2, Л1.3, Л2.1, Л2.2
2.20.	Современная мировая экономика и человек	Практические	2	2	УК-1, УК-3, УК-10	Л1.1, Л1.2, Л1.3, Л2.1,

Код занятия	Наименование разделов и тем	Вид занятия	Семестр	Часов	Компетенции	Литература
						Л2.2
2.21.	Современная мировая экономика и человек	Сам. работа	2	6	УК-1, УК-3, УК-10	Л1.1, Л1.2, Л1.3, Л2.1, Л2.2
Раздел 3. ЧЕЛОВЕК В СИСТЕМЕ ПРАВА						
3.1.	Человек в системе хозяйственного права	Лекции	2	2	УК-1	Л1.1, Л1.2, Л1.3, Л2.1, Л2.2
3.2.	Человек в системе хозяйственного права	Практические	2	2	УК-1	Л1.1, Л1.2, Л1.3, Л2.1, Л2.2
3.3.	Человек в системе хозяйственного права	Сам. работа	2	7	УК-1	Л1.1, Л1.2, Л1.3, Л2.1, Л2.2
3.4.	Собственность как правовое отношение	Лекции	2	2	УК-1	Л1.1, Л1.2, Л1.3, Л2.1, Л2.2
3.5.	Собственность как правовое отношение	Практические	2	2	УК-1	Л1.1, Л1.2, Л1.3, Л2.1, Л2.2
3.6.	Собственность как правовое отношение	Сам. работа	2	6	УК-1	Л1.1, Л1.2, Л1.3, Л2.1, Л2.2
Раздел 4. ЧЕЛОВЕК В СИСТЕМЕ ПОЛИТИЧЕСКИХ И ВЛАСТНЫХ ОТНОШЕНИЙ						
4.1.	Человек как субъект политики и власти	Лекции	2	2	УК-1, УК-5	Л1.1, Л1.2, Л1.3, Л2.1, Л2.2
4.2.	Человек как субъект политики и власти	Практические	2	1	УК-1, УК-5	Л1.1, Л1.2, Л1.3, Л2.1, Л2.2
4.3.	Человек как субъект политики и власти	Сам. работа	2	7	УК-1, УК-5	Л1.1, Л1.2, Л1.3, Л2.1, Л2.2
4.4.	Человек и власть государства	Лекции	2	2	УК-1, УК-5	Л1.1, Л1.2, Л1.3, Л2.1, Л2.2
4.5.	Человек и власть государства	Практические	2	1	УК-1, УК-5	Л1.1, Л1.2, Л1.3, Л2.1, Л2.2
4.6.	Человек и власть государства	Сам. работа	2	6	УК-1, УК-5	Л1.1, Л1.2, Л1.3, Л2.1, Л2.2
4.7.	Реализация экономической политики	Лекции	2	4	УК-1, УК-5	Л1.1, Л1.2, Л1.3, Л2.1, Л2.2
4.8.	Реализация экономической политики	Практические	2	2	УК-1, УК-5	Л1.1, Л1.2, Л1.3, Л2.1, Л2.2

Код занятия	Наименование разделов и тем	Вид занятия	Семестр	Часов	Компетенции	Литература
4.9.	Реализация экономической политики	Сам. работа	2	7	УК-1, УК-5	Л1.1, Л1.2, Л1.3, Л2.1, Л2.2
Раздел 5. СОЦИОКУЛЬТУРНАЯ СРЕДА И РАЗВИТИЕ ЧЕЛОВЕКА						
5.1.	Человек как личность: формирование и самореализация	Лекции	2	2	УК-1, УК-5	Л1.1, Л1.2, Л1.3, Л2.1, Л2.2
5.2.	Человек как личность: формирование и самореализация	Практические	2	2	УК-1, УК-5	Л1.1, Л1.2, Л1.3, Л2.1, Л2.2
5.3.	Человек как личность: формирование и самореализация	Сам. работа	2	7	УК-1, УК-5	Л1.1, Л1.2, Л1.3, Л2.1, Л2.2
5.4.	Место и роль культуры в развитии человека	Лекции	2	2	УК-1, УК-5	Л1.1, Л1.2, Л1.3, Л2.1, Л2.2
5.5.	Место и роль культуры в развитии человека	Практические	2	1	УК-1, УК-5	Л1.1, Л1.2, Л1.3, Л2.1, Л2.2
5.6.	Место и роль культуры в развитии человека	Сам. работа	2	7	УК-1, УК-5	Л1.1, Л1.2, Л1.3, Л2.1, Л2.2
5.7.	Общество и взаимоотношения человека с ним	Лекции	2	2	УК-1, УК-5	Л1.1, Л1.2, Л1.3, Л2.1, Л2.2
5.8.	Общество и взаимоотношения человека с ним	Практические	2	1	УК-1, УК-5	Л1.1, Л1.2, Л1.3, Л2.1, Л2.2
5.9.	Общество и взаимоотношения человека с ним	Сам. работа	2	6	УК-1, УК-5	Л1.1, Л1.2, Л1.3, Л2.1, Л2.2

5. Фонд оценочных средств

5.1. Контрольные вопросы и задания для проведения текущего контроля и промежуточной аттестации по итогам освоения дисциплины
<p>Оценочные материалы для текущего контроля по разделам и темам дисциплины в полном объеме размещены в онлайн - курсе на образовательном портале " Цифровой Университет АлтГУ" - https://portal.edu.asu.ru/course/view.php?id=8750 - ссылка на общий курс "Человек в современном мире"</p> <p>ОЦЕНКА СФОРМИРОВАННОСТИ КОМПЕТЕНЦИИ УК – 1. Способен осуществлять поиск, критический анализ и синтез информации, применять системный подход для решения поставленных задач (направления подготовки бакалавриата)/ УК – 1. Способен осуществлять критический анализ проблемных ситуаций на основе системного подхода, вырабатывать стратегию действий (направления подготовки специалитета)</p> <p>ПРИМЕРЫ ЗАДАНИЙ ЗАКРЫТОГО ТИПА:</p> <p>Вопрос 1: К безработным, охваченным циклической безработицей, относится...</p> <ol style="list-style-type: none"> 1) молодая неработающая женщина, ведущая домашнее хозяйство 2) архитектор на пенсии, ищущий работу в фирме в связи с желанием получить больший заработок

- 3) инженер-конструктор в связи с переездом на новое место жительства
4) молодой безработный бухгалтер, находящийся в процессе поиска места работы не по специальности (правильный ответ)

ПРИМЕРЫ ЗАДАНИЙ ОТКРЫТОГО ТИПА:

Вопрос 1:

Если функция спроса на товар описывается уравнением $QD = 80 - 2P$, а предложения – $QS = 10 + 3P$, то равновесная цена составит _____. (ответ введите в виде целого числа).

Ответ: 14

Вопрос 2:

Если функция спроса на товар описывается уравнением $QD = 80 - 2P$, а предложения – $QS = 10 + 3P$, то равновесный объем продаж составит _____. (ответ введите в виде целого числа).

Ответ: 52

Вопрос 3:

Если функция спроса на землю описывается уравнением $QD = 1000 - 4R$, где R – рента, то при предложении земли в 500 га величина ренты будет составлять _____. (ответ введите в виде целого числа).

Ответ: 125

Вопрос 4:

Ниже приведенное утверждение: «Банкноты и монеты Банка России обязательны к приему по нарицательной стоимости при осуществлении всех видов платежей, для зачисления на счета, вклады и для перевода на всей территории Российской Федерации» описывает функцию денег, как средства _____.

Ответ: платежа

Вопрос 5:

Ниже приведенное утверждение: «Банки предлагают множество продуктов, позволяющих вкладчику не только управлять своими финансами, но и получить от этого выгоду» описывает функцию денег, как средства _____.

Ответ: накопления.

Вопрос 6 :

Ниже приведенное утверждение: «Плохой альтернативой денежным расчетам является бартер» описывает функцию денег, как средства _____.

Ответ: обращения.

Вопрос 7:

Эмиссионная ценная бумага, доля владения компанией, закрепляющая права её владельца (акционера) на получение части прибыли акционерного общества в виде дивидендов – это _____.

Ответ: акция

Вопрос 8:

Доходом по акциям является _____.

Ответ: дивиденд

Вопрос 9:

Полгода назад Иван заложил в ломбарде золотые часы. В этих отношениях ломбард выдал Ивану _____.

Ответ: заем.

УК – 3. Способен осуществлять социальное взаимодействие и реализовывать свою роль в команде

ПРИМЕРЫ ЗАДАНИЙ ЗАКРЫТОГО ТИПА:

Вопрос 1:

В игровой модели индивид обладает чертами «экономического человека», поскольку:

- 1) действует в условиях неопределенности
- 2) взаимодействует с большим количеством игроков
- 3) максимизирует целевой показатель (правильный ответ)
- 4) подвергается воздействию «невидимой руки»

Вопрос 2:

К безработным, охваченным фрикционной формой безработицы, и имеющим право на получение пособия по безработице, относится:

- 1) инженер-конструктор, ищущий работу в связи с переездом на новое место жительства (правильный ответ);
- 2) архитектор на пенсии, ищущий работу в другой фирме в связи с желанием получить больший заработок
- 3) молодой безработный бухгалтер, находящийся в процессе поиска места работы не по специальности
- 4) молодая неработающая женщина, ведущая домашнее хозяйство

ПРИМЕРЫ ЗАДАНИЙ ОТКРЫТОГО ТИПА:

Вопрос 1:

Стратегия поведения, наиболее выгодная в игре «Дилемма заключенных» называется _____.

Ответ: солидарной

Вопрос 2:

Работник просит у директора материальной помощи в связи с непредвиденными семейными обстоятельствами, а директор тут же сообщает, что фирме требуется сотрудник, который дежурил бы в офисе в ближайшие выходные. Работник соглашается остаться на дежурство. Такая реакция работника определяется эффектом _____.

Ответ: якоря

Вопрос 3:

Межличностные отношения, в которые человек вступает в процессе трудовой деятельности – это _____ отношения.

Ответ: деловые

Вопрос 4:

Стратегия урегулирование межличностного конфликта путем взаимных уступок – это _____.

Ответ: компромисс

Вопрос 5:

Человек, работающий удаленно с одним или несколькими заказчиками по гражданско-правовому договору или на основе других договоренностей в рамках фриланса – это _____.

Ответ: фрилансер

Вопрос 6:

Человек, работающий в организации по трудовому договору является _____ работником.

Ответ: наемным

Вопрос 7:

С сотрудником, работающим в организации по основному месту работы и на условиях постоянной занятости заключается _____ договор.

Ответ: трудовой.

Вопрос 8:

Выпускнику вуза, впервые ищущему работу и признанному безработным, назначается минимальное пособие сроком на _____ месяца (ответ введите в виде целого числа).

Ответ: 3.

УК – 5. Способен воспринимать межкультурное разнообразие общества в социально-историческом, этическом и философском контекстах (направления подготовки бакалавриата)/УК – 5. Способен анализировать и учитывать разнообразие культур в процессе межкультурного взаимодействия (направления подготовки специалитета)

ПРИМЕРЫ ЗАДАНИЙ ЗАКРЫТОГО ТИПА:

Вопрос 1:

В традиционной экономике проблема экономического выбора при ограниченных ресурсах зависит от ...

- 1) традиций и обычаев (правильный ответ)
- 2) воли правящей элиты
- 3) количества денег
- 4) рыночной конъюнктуры

Вопрос 2:

Командно-административная система экономики основывается на ...

- 1) традициях
- 2) конкуренции
- 3) частной собственности
- 4) централизованном распределении благ (правильный ответ)

ПРИМЕРЫ ЗАДАНИЙ ОТКРЫТОГО ТИПА:

Вопрос 1:

Основными понятиями, характеризующими человека, являются индивид, индивидуальность и личность. Совокупность социальных качеств характеризует человека как _____.

Ответ: личность.

Вопрос 2:

Основными понятиями, характеризующими человека, являются индивид, индивидуальность и личность. Пол человека характеризует его как _____.

Ответ: индивид.

Вопрос 3:

Основными понятиями, характеризующими человека, являются индивид, индивидуальность и личность. Характер человека определяет его _____.

Ответ: индивидуальность.

Вопрос 4:

Основными понятиями, характеризующими человека, являются индивид, индивидуальность и личность. Трудовая деятельность человека определяет его _____.

Ответ: индивидуальность

Вопрос 5:

Основными понятиями, характеризующими человека, являются индивид, индивидуальность и личность. Религия человека характеризует его как _____.

Ответ: индивидуальность.

Вопрос 6:

Религия, нормы которой положены в основу исламского банкинга, как способа ведения банковской деятельности – это _____.

Ответ: ислам.

Вопрос 7:

В исламском банкинге, как способе ведения банковской деятельности, запрещено получение дохода в виде _____.

Ответ: процента

Вопрос 8:

Государство, в котором система пожизненного найма, как форма трудовых отношений с наемными работниками, является основной – это _____.

Ответ: Япония

УК-9. Способен использовать базовые дефектологические знания в социальной и профессиональной сферах (для отдельных образовательных программ)

ПРИМЕРЫ ЗАДАНИЙ ЗАКРЫТОГО ТИПА:

Вопрос 1:

Пенсия, которую получают инвалиды с детства, является

- 1) страховой пенсией по инвалидности
- 2) государственной пенсией по инвалидности
- 3) государственной социальной пенсией (правильный ответ)

Вопрос 2:

Работник организации со стажем более 1 года получил трудовое увечье, повлекшее инвалидность. Какой вид пенсии ему будет назначен?

- 1) страховая пенсия по инвалидности (правильный ответ)
- 2) государственная пенсия по инвалидности
- 3) государственная социальная пенсия

Вопрос 3:

Военнослужащий в результате ранения получил увечье, повлекшее инвалидность.

- 1) страховая пенсия по инвалидности
- 2) государственная пенсия по инвалидности (правильный ответ)
- 3) государственная социальная пенсия

Вопрос 4:

Какой из налогов в соответствии с налоговым законодательством РФ не предусматривает льгот для инвалидов?

- 1) НДФЛ,
- 2) налог на имущество физических лиц,
- 3) земельный налог
- 4) транспортный налог
- 5) акциз (правильный ответ).

Вопрос 5:

В рамках льготного налогообложения НДФЛ инвалидам предусмотрен расширенный перечень налоговых вычетов, относящихся к:

- 1) стандартным (правильный ответ)
- 2) профессиональным
- 3) социальным
- 4) имущественным
- 5) инвестиционным.

ПРИМЕРЫ ЗАДАНИЙ ОТКРЫТОГО ТИПА:

Вопрос 1:

Инвалиды с детства в соответствии с законодательством РФ получают денежную выплату, которая называется _____

Ответ: пенсия

Вопрос 2:

Какой минимальный трудовой стаж, исчисляемый в днях, необходим для получения страховой пенсии по инвалидности? (ответ введите в виде целого числа).

Ответ: 1.

Вопрос 3:

Требования о выделении рабочих мест предприятиями и организациями РФ в соответствии с федеральным законом РФ «О социальной защите инвалидов в Российской Федерации» для трудоустройства инвалидов – это _____.

Ответ: квота

Вопрос 4:

В соответствии с трудовым кодексом РФ и федеральным законом «О социальной защите инвалидов в Российской Федерации» для инвалидов I и II групп рабочее время в неделю составляет _____ часов (ответ введите в виде целого числа).

Ответ: 35

Вопрос 5:

Обслуживание инвалидов, или решение их проблем, осуществляемое в рамках предпринимательской деятельности – это _____ предпринимательство.

Ответ: социальное

УК-10. Способен принимать обоснованные экономические решения в различных областях жизнедеятельности (для отдельных образовательных программ данная компетенция имеет код УК-9)

ПРИМЕРЫ ЗАДАНИЙ ЗАКРЫТОГО ТИПА:

Вопрос 1:

Полгода назад Иван заложил взял заём в ломбарде под залог золотых часов. Дела у него в это время шли не очень хорошо, и долг отдать не получалось. Спустя полтора месяца после истечения срока займа Ивану позвонили из ломбарда и сообщили, что большая часть долга погашена за счет реализации часов, ему осталось заплатить лишь небольшой остаток долга и проценты. Прав ли ломбард:

- 1) да, Ивану придется заплатить всю требуемую сумму;
- 2) нет, Иван должен заплатить только остаток долга;
- 3) нет, Иван должен заплатить только проценты;
- 4) нет, Иван ничего не должен ломбарду. (правильный ответ).

Вопрос 2:

Какие расходы, включенные в декларацию для получения налогового вычета, позволят уменьшить сумму налога на доходы физических лиц. (Отметьте все варианты):

- 1) Приобретение автомобиля в многодетной семье.
- 2) Расходы на образование налогоплательщика и его детей. (правильный ответ)
- 3) Расходы на благотворительность. (правильный ответ)
- 4) Проценты по потребительскому кредиту.
- 5) Оплата стоматологических услуг для детей налогоплательщика. (правильный ответ)
- 6) Приобретение подарков для пожилых родственников.
- 7) Строительство гаража на даче. (правильный ответ)
- 8) Оплата пребывания ребенка в детском летнем лагере.
- 9) Расходы на заочные подготовительные курсы.
- 10) Расходы на обучение в вузе. (правильный ответ)

Вопрос 3:

Выберите способы защиты от интернет-мошенников (несколько вариантов):

- 1) Никогда и никому не сообщать пароли (правильный ответ)
- 2) Сообщать пароли только сотрудникам банка
- 3) Никогда не делать копий файлов с секретной информацией
- 4) Не открывать сайты платежных систем по ссылке (например, в письмах) (правильный ответ)
- 5) При поиске удаленной работы не реагировать на просьбы оплаты каких-либо регистрационных взносов (правильный ответ)

Вопрос 4:

Социальными целями домохозяйства могут выступать:

1. воспитание детей
2. повышение образовательного уровня
3. обеспечение условий для полноценного отдыха
4. всё вышеперечисленное (правильный ответ)

Вопрос 5:

Что не относится к доходам семьи?

- 1) зарплата мамы и папы;
- 2) стипендия, которую получает старший брат;
- 3) деньги, полученные от сдачи квартиры в аренду;

- 4) деньги от продажи кабачков которые бабушка вырастила на огороде;
- 5) проценты от вклада в банк;
- 6) кредит на холодильник; (правильный ответ)
- 7) пенсия бабушки и дедушки;
- 8) прибыль от предпринимательской деятельности.

Вопрос 6:

Укажите неверное суждение о налогах:

- 1) Налоги — это обязательные платежи;
- 2) Налоги — это необязательные платежи; (правильный ответ)
- 3) Налоги уплачиваются из доходов физических и юридических лиц;
- 4) Налоги используются государством для выполнения своих общих задач и функций;
- 5) Налоги идут на финансирование деятельности государственных органов и социальную помощь

Вопрос 7:

Что такое дисконт?

- 1) доход
- 2) скидка (правильный ответ)
- 3) надбавка

Вопрос 8:

Кредит, выдаваемый под залог объекта, который приобретается (земельный участок, дом, квартира), называется:

- а) ипотечный (правильный ответ)
- б) потребительский
- в) целевой

Вопрос 9:

Фондовый рынок — это место, где:

- а) продаются и покупаются строительные материалы
- б) продаются и покупаются ценные бумаги (правильный ответ)
- в) продаются и покупаются продукты питания

Вопрос 10:

Такие обязательства как: банковский кредит, долги друзьям, алименты, квартплата, относят к:

- а) активам
- б) накоплениям
- в) пассивам (правильный ответ)

Вопрос 11:

Верны ли следующие суждения об источниках доходов?

А. К источникам доходов относятся заработная плата, премия, стипендия.

Б. Одним из источников дохода является покупка товаров длительного пользования.

- 1) верно только А (правильный ответ)
- 2) верно только Б
- 3) верны оба суждения
- 4) оба суждения неверны

Вопрос 12:

Техническое устройство, с помощью которого осуществляется прием или выдача наличных средств с использованием банковских карт называется

- 1) касса
- 2) монета
- 3) банкнота
- 4) банкомат (правильный ответ)

Вопрос 13:

Процент, который начисляется на первоначальную сумму депозита в банке, называется:

- а) простой (правильный ответ)
- б) средний

в) сложный

Вопрос 14:

Неспособность заемщика (эмитента долговых ценных бумаг) выполнять свои обязанности по займу (погашение, выплата текущего дохода и др.) называется:

- а) дефолт (правильный ответ)
- б) коллапс
- в) девальвация

Вопрос 15:

Выплачиваемая нынешним пенсионерам и формируемая пенсионерам будущим трудовая пенсия по старости, выплачиваемая государством:

- а) страховая (правильный ответ)
- б) единовременная
- в) основная

ПРИМЕРЫ ЗАДАНИЙ ОТКРЫТОГО ТИПА:

Вопрос 1:

Банк России установил официальный курс доллара США 64 руб. В банке «Выгодный» установлены следующие курсы: покупка — 64,5 руб., продажа — 65,5 руб., комиссия банка за осуществление операции составляет 200 руб. независимо от суммы сделки. Вам необходимо приобрести 100 долларов США. Для приобретения 100 долларов США в данном банке у Вас должно быть _____ рублей (ответ введите в виде целого числа).

Ответ: 6750 руб.

Вопрос 2:

При продаже моторной лодки (если вы не освобождены от налогообложения) в соответствии с российским законодательством Вы должны оплатить _____.

Ответ: НДФЛ.

Вопрос 3:

Если вы являетесь владельцем моторной лодки, то в соответствии с российским законодательством Вы являетесь плательщиком _____ налога.

Ответ: транспортного

Вопрос 4:

4. Если вы являетесь владельцем легкового автомобиля, то в соответствии с российским законодательством Вы должны оплатить транспортный налог до _____ следующего года.

Ответ: 1 декабря

Вопрос 5:

Заёмщик решил погасить часть долга досрочно, но не может определиться, что ему выбрать: уменьшить платеж или уменьшить срок. Для уменьшения при прочих равных общей переплаты по кредиту заемщику необходимо уменьшить _____.

Ответ: срок.

Вопрос 6:

На оборотной стороне вашей пластиковой карты указывается код, который обозначается как _____

Ответ: CVV или CVC

Вопрос 7:

Вы нашли в зимней куртке купюру достоинством 500 руб., которая окрасилась после стирки. После того как ее не приняли у вас в магазине, вы для ее обмена обратитесь в _____.

Ответ: банк

Вопрос 8:

Вы купили годовой абонемент в фитнес-центр. С целью оптимизации своих расходов решили получить налоговый _____.

Ответ: вычет.

Вопрос 9:

Вы купили годовой абонемент в фитнес-центр. С целью оптимизации своих расходов решили получить налоговый вычет. Срок, в течение которого вы можете подать декларацию по форме 3-НДФЛ на получение налогового вычета, исчисляемый в последующих годах составляет _____ года (ответ введите в виде целого числа).

Ответ: 3

Вопрос 10:

Участник срочного рынка, который желает установить цены на активы, по которым в перспективе планируется сделка, а также застраховать на срочном рынке уже приобретенные активы на спотовом рынке - это _____.

(хеджер)

Вопрос 11:

Финансовое учреждение, предоставляющее финансовые средства под залог движимого имущества (изделия из драгоценных металлов и камней, ковры, носильные вещи, электроника, радиоаппаратура, компьютерная техника и др.), в ряде случаев — под заклад ценных бумаг – это _____.

(ломбард)

Вопрос 12:

Если сумма начисленной заработной платы 30000 руб., то сумма налога на доходы физических лиц (НДФЛ) составит _____ руб. (дать ответ в виде целого числа).

(3900)

Вопрос 13:

Стоимость минимальной потребительской корзины, включающей продовольственные и непродовольственные товары, 10000 руб. в месяц на одного человека. Доля расходов на питание в данной корзине составляет 70%. Сумма расходов на приобретение непродовольственных товаров равна _____ руб. (дать ответ в виде целого числа).

(3000)

Вопрос 14:

Минимальная, необходимая для обеспечения жизнедеятельности сумма доходов гражданина Российской Федерации, называется прожиточный _____.

(минимум)

Вопрос 15:

На купонном поле банкноты кто-то ручкой написал номер телефона. Можно ли оплатить покупку в магазине такой банкнотой? (да или нет)

Ответ: _____

(да)

Вопрос 16:

Гражданин, зарегистрированный в качестве самозанятого, в течение года получил доход в сумме 500000 руб. от контрагентов физических лиц. Сумма налога с профессионального дохода, которую должен заплатить данный гражданин, составит _____ руб. (дать ответ в виде целого числа).

(20000)

Вопрос 17:

Работающий гражданин, который оплатил собственное лечение в частной клинике, может получить налоговый _____.

(вычет)

Вопрос 18:

Стоимость автомобиля 400000 руб. Мощность двигателя автомобиля 106 л.с., ставка налога 20 руб. /л.с. Сумма транспортного налога, которую обязан уплатить собственник, составит _____ руб. (дать ответ в виде целого числа).

(2120 руб.)

Вопрос 19:

Обязательный, индивидуально безвозмездный платёж, взимаемый с организаций и физических лиц в форме отчуждения принадлежащих им на праве собственности средств, в целях финансового обеспечения деятельности государства и муниципальных образований - это _____.

(налог)

Вопрос 20:

Документ, удостоверяющий, с соблюдением установленной формы и обязательных реквизитов, имущественные права, осуществление или передача которых возможны только при его предъявлении - это _____ бумага.

(ценная)

УК-11. Способен формировать нетерпимое отношение к проявлениям экстремизма, терроризма, коррупционному поведению и противодействовать им в профессиональной деятельности (для отдельных образовательных программ данная компетенция имеет код УК-10)

ПРИМЕРЫ ЗАДАНИЙ ЗАКРЫТОГО ТИПА:

Вопрос 1:

Реквизиты вашей карты, которые могут позволить мошенникам получить доступ ко всем хранящимся на счете средствам:

- а) номер карты и имя владельца;
- б) номер карты, имя владельца, срок действия и CVC/CVV-код;
- в) номер карты, имя владельца и CVC/CVV-код;
- г) мошенники не могут получить доступ к средствам по написанным на карте реквизитам.

Вопрос 2:

Под термином «коррупция» понимается правонарушение в виде

- 1) получения взятки
- 2) получения и дачи взятки (правильный ответ)
- 3) дачи взятки

ПРИМЕРЫ ЗАДАНИЙ ОТКРЫТОГО ТИПА:

Вопрос 1:

За ложное сообщение о террористическом акте установлена _____ ответственность.

Ответ: уголовная

Вопрос 2:

Глава муниципальной администрации назначил руководителем подведомственного учреждения своего близкого родственника. В соответствии с Федеральным законом РФ «О противодействии коррупции» он создал ситуацию, которая называется _____

Ответ: конфликт интересов

Вопрос 3:

Как называется заинтересованность государственного служащего, возникающая в рамках конфликта интересов?

Ответ: личная

Вопрос 4:

Уголовная ответственность за заведомо ложное сообщение об акте терроризма распространяется на несовершеннолетних лиц, достигшие возраста ____ лет (ответ введите в виде целого числа).

Ответ: 14

Вопрос 5:

Приверженность к крайним взглядам, позициям и мерам в общественной деятельности – это _____.

Ответ: экстремизм

Вопрос 6:

Наказание, назначаемое за совершение проступка, в виде денежного взыскания, как правило, в пользу государства – это _____.

Ответ: штраф.

Вопрос 7:

Принимаемые должностным лицом материальные ценности (предметы или деньги) или какая-либо имущественная выгода или услуги за действие (или бездействие) – это _____.

Ответ: взятка

Вопрос 8:

Перейдя дорогу в неполюженном месте, вы нарушили правила дорожного движения. Ваше действие является основанием для привлечения вас к _____ ответственности.

Ответ: административной

КРИТЕРИИ ОЦЕНИВАНИЯ: Каждое задание оценивается 1 баллом. Оценивание КИМ теоретического характера в целом:

- «зачтено» – верно выполнено более 50% заданий; «не зачтено» – верно выполнено 50% и менее 50% заданий;
- «отлично» – верно выполнено 85-100% заданий; «хорошо» – верно выполнено 70-84% заданий; «удовлетворительно» – верно выполнено 51-69% заданий; «неудовлетворительно» – верно выполнено 50% или менее 50% заданий.

КРИТЕРИИ ОЦЕНИВАНИЯ ОТКРЫТЫХ ВОПРОСОВ.

«Отлично» (зачтено): Ответ полный, развернутый. Вопрос точно и исчерпывающе передан, терминология сохранена, студент превосходно владеет основной и дополнительной литературой, ошибок нет.

«Хорошо» (зачтено): Ответ полный, хотя краток, терминологически правильный, нет существенных недочетов. Студент хорошо владеет пройденным программным материалом; владеет основной литературой, суждения правильны.

«Удовлетворительно» (зачтено): Ответ неполный. В терминологии имеются недостатки. Студент владеет программным материалом, но имеются недочеты. Суждения фрагментарны.

«Неудовлетворительно» (не зачтено): Не использована специальная терминология. Ответ в сущности неверен. Переданы лишь отдельные фрагменты соответствующего материала вопроса. Ответ не соответствует вопросу или вовсе не дан.

5.2. Темы письменных работ для проведения текущего контроля (эссе, рефераты, курсовые работы и др.)

не предусмотрено

5.3. Фонд оценочных средств для проведения промежуточной аттестации

Промежуточная аттестация заключается в проведении в конце семестра экзамена по всему изученному курсу.

Тест размещен в разделе «Промежуточная аттестация по дисциплине» онлайн-курса на образовательном портале «Цифровой университет АлтГУ». <https://portal.edu.asu.ru/mod/quiz/view.php?id=507847>

Количество заданий в контрольно-измерительном материале (тесте) для промежуточной аттестации, составляет 25.

КРИТЕРИИ ОЦЕНИВАНИЯ: Каждое задание оценивается 1 баллом. Оценивание КИМ в целом:

Для экзамена: «отлично» – верно выполнено 85-100% заданий;

«хорошо» – верно выполнено 70-84% заданий;

«удовлетворительно» – верно выполнено 51-69% заданий;

«неудовлетворительно» – верно выполнено 50% и менее 50% заданий.

6. Учебно-методическое и информационное обеспечение дисциплины

6.1. Рекомендуемая литература

6.1.1. Основная литература

	Авторы	Заглавие	Издательство, год	Эл. адрес
Л1.1	В. В. Коршунов	Экономическая теория (для не-экономистов): учебник для вузов	М. : Издательство Юрайт, 2018	www.biblio-online.ru/book/F05B8F27-4A19-407C-815D-C66502D059C2

Л1.2	Г. А. Маховикова, Г. М. Гукасян, В. В. Амосова	Экономическая теория : учебник и практикум для академического бакалавриата	М. : Издательство Юрайт, 2018	www.biblio-online.ru/book/594305EC-4C94-4162-985C-DC8C5646DDF0
Л1.3	Гребенников, П. И.	Экономика: учебник для академического бакалавриата	М. : Издательство Юрайт, 2018, 2018	www.biblio-online.ru/book/D55C6954-C1D5-4B31-9C5F-F595181A9B94
6.1.2. Дополнительная литература				
	Авторы	Заглавие	Издательство, год	Эл. адрес
Л2.1	Борисов, Е. Ф.	Экономика: учебник и практикум	М.: Юрайт, 2018	www.biblio-online.ru/book/13E2B33A-FA69-4D05-A998-4098FBBC1EAE
Л2.2	Жеребин В.М., Романов А.Н.	Экономика домашних хозяйств.: монография	Научная мысль, 2016	http://znanium.com/catalog/product/503877
6.2. Перечень ресурсов информационно-телекоммуникационной сети "Интернет"				
	Название		Эл. адрес	
Э1	Человек в современном мире		https://portal.edu.asu.ru/course/view.php?id=11355	
6.3. Перечень программного обеспечения				
<p>Microsoft Office 2010 (Office 2010 Professional, № 4065231 от 08.12.2010), (бессрочно); Microsoft Windows 7 (Windows 7 Professional, № 61834699 от 22.04.2013), (бессрочно); Chrome (http://www.chromium.org/chromium-os/licenses), (бессрочно); 7-Zip (http://www.7-zip.org/license.txt), (бессрочно); AcrobatReader (http://www.images.adobe.com/content/dam/Adobe/en/legal/servicetou/Acrobat_com_Additional_TOU-en_US-20140618_1200.pdf), (бессрочно); ASTRA LINUX SPECIAL EDITION (https://astralinux.ru/products/astra-linux-special-edition/), (бессрочно); LibreOffice (https://ru.libreoffice.org/), (бессрочно); Веб-браузер Chromium (https://www.chromium.org/Home/), (бессрочно); Антивирус Касперский (https://www.kaspersky.ru/), (до 23 июня 2024); Архиватор Ark (https://apps.kde.org/ark/), (бессрочно); Okular (https://okular.kde.org/ru/download/), (бессрочно); Редактор изображений Gimp (https://www.gimp.org/), (бессрочно)</p>				
6.4. Перечень информационных справочных систем				
<p>Информационная справочная система: СПС КонсультантПлюс (инсталлированный ресурс АлтГУ или http://www.consultant.ru/). Профессиональные базы данных: 1. Электронная база данных «Scopus» (http://www.scopus.com); 2. Электронная библиотечная система Алтайского государственного университета (http://elibrary.asu.ru/); 3. Научная электронная библиотека elibrary (http://elibrary.ru)</p>				

7. Материально-техническое обеспечение дисциплины

Аудитория	Назначение	Оборудование
Учебная аудитория	для проведения занятий лекционного типа, занятий семинарского типа (лабораторных и(или) практических), групповых и индивидуальных консультаций, текущего контроля и промежуточной аттестации, курсового проектирования (выполнения курсовых работ), проведения практик	Стандартное оборудование (учебная мебель для обучающихся, рабочее место преподавателя, доска)

Аудитория	Назначение	Оборудование
Помещение для самостоятельной работы	помещение для самостоятельной работы обучающихся	Компьютеры, ноутбуки с подключением к информационно-телекоммуникационной сети «Интернет», доступом в электронную информационно-образовательную среду АлтГУ
103С	лаборатория информационных технологий - компьютерный класс – учебная аудитория для проведения занятий семинарского типа (лабораторных и(или) практических); проведения групповых и индивидуальных консультаций, текущего контроля и промежуточной аттестации; помещение для самостоятельной работы	Учебная мебель на 16 посадочных мест; рабочее место преподавателя; доска маркерная; марка ASUSTeK Computer INC модель P8B75-M - 15 единиц; мониторы: марка Asus модель VW224 - 15 единиц

8. Методические указания для обучающихся по освоению дисциплины

Основу дисциплины составляют лекции, которые представляются систематически в сочетании с практическими занятиями. Аудиторные занятия (лекции и практические занятия) объединены с самостоятельной внеаудиторной работой обучающихся над рекомендуемой литературой, заданиями, представленными в данной рабочей программе, а также заданиями, которые выдаёт преподаватель.

Преподаватель, читающий дисциплину, ведет учет посещаемости и осуществляет контроль за выполнением самостоятельной работы. Текущий контроль заключается в мониторинге выполнения учебной программы дисциплины на аудиторных занятиях и оценке работы на практических занятиях.

В рамках текущего контроля работа обучающихся оценивается по следующим критериям:

- полнота ответов на теоретические вопросы дисциплины;
- верное решение задач;
- эффективное участие в работе команды при обсуждении проблемных ситуаций;
- использование дополнительных материалов.

Промежуточная аттестация по дисциплине проходит в устной форме.

ЭУМК представлен на платформе Moodle

МИНОБРНАУКИ РОССИИ

федеральное государственное бюджетное образовательное учреждение высшего образования
«Алтайский государственный университет»

Культура и креативность рабочая программа дисциплины

Закреплена за кафедрой	Кафедра искусств
Направление подготовки	05.03.02. География
Профиль	Аналитика, пространственное развитие и цифровые технологии в общественной географии
Форма обучения	Очная
Общая трудоемкость	3 ЗЕТ
Учебный план	05_03_02_География_Аналитика-2022

Часов по учебному плану	108	Виды контроля по семестрам	
в том числе:		зачеты:	3
аудиторные занятия	36		
самостоятельная работа	72		

Распределение часов по семестрам

Курс (семестр)	2 (3)		Итого	
	Неделя			
Вид занятий	УП	РПД	УП	РПД
Практические	36	36	36	36
Сам. работа	72	72	72	72
Итого	108	108	108	108

Программу составил(и):

канд. иск., Зав.каф., Черняева И.В.; канд.иск., Доцент, Комарова О.С.

Рецензент(ы):

д-р иск., Дир. инст., Нехвядович Л.И.

Рабочая программа дисциплины

Культура и креативность

разработана в соответствии с ФГОС:

Федеральный государственный образовательный стандарт высшего образования - бакалавриат по направлению подготовки 05.03.02 География (приказ Минобрнауки России от 07.08.2020 г. № 889)

составлена на основании учебного плана:

05.03.02 География

утвержденного учёным советом вуза от 27.04.2021 протокол № 6.

Рабочая программа одобрена на заседании кафедры

Кафедра искусств

Протокол от 26.05.2023 г. № 6

Срок действия программы: 2023-2024 уч. г.

Заведующий кафедрой

Черняева Ирина Валерьевна

Визирование РПД для исполнения в очередном учебном году

Рабочая программа пересмотрена, обсуждена и одобрена для исполнения в 2023-2024 учебном году на заседании кафедры

Кафедра искусств

Протокол от 26.05.2023 г. № 6

Заведующий кафедрой *Черняева Ирина Валерьевна*

1. Цели освоения дисциплины

1.1.	Целью дисциплины является формирование у студентов знаний о сущности культуры и особенностях ее развития на разных исторических этапах, формирование профессиональных навыков и умений в области креативных технологий мышления, способности ориентироваться в трендах креативных индустрий, а также получение опыта индивидуальной или командной работы над проектом в сфере культуры.
------	---

2. Место дисциплины в структуре ООП

Цикл (раздел) ООП: Б1.О.01.ДВ.01

3. Компетенции обучающегося, формируемые в результате освоения дисциплины

УК-1	Способен осуществлять поиск, критический анализ и синтез информации, применять системный подход для решения поставленных задач
УК-1.1	Знает основные теоретико-методологические положения системного подхода как научной и философской категории
УК-1.2	Осуществляет поиск информации для решения поставленной задачи по различным типам запросов
УК-1.3	Сопоставляет разные источники информации с целью выявления их противоречий и поиска достоверных суждений
УК-1.4	Анализирует информацию и предлагает возможные варианты решения поставленной задачи, оценивая их достоинства и недостатки
УК-3	Способен осуществлять социальное взаимодействие и реализовывать свою роль в команде
УК-3.1	Знает концепции, принципы и методы построения эффективной работы в команде с учетом правовых и этических принципов и норм социального взаимодействия, сущностные характеристики и типологию лидерства
УК-3.2	Участвует в обмене информацией, знаниями и опытом в интересах выполнения командной задачи, презентуя профессиональные задачи
УК-3.3	Владеет способами самодиагностики определения своего ролевого статуса в команде, приемами эффективного социального взаимодействия и способами их правовой и этической оценки, коммуникативными навыками
УК-5	Способен воспринимать межкультурное разнообразие общества в социально-историческом, этическом и философском контекстах
УК-5.1	Знает основные подходы к изучению культурных явлений; многообразие культур и цивилизаций в их взаимодействии во временной ретроспективе, формы межкультурного взаимодействия; особенности и этапы развития духовной и материальной культуры народов мира
УК-5.2	Применяет знания особенностей межкультурного взаимодействия в практической деятельности; критически осмысливает и формирует собственную позицию по отношению к явлениям современной жизни с учетом их культурно-исторической обусловленности
УК-5.3	Владеет нормами взаимодействия и толерантного поведения в условиях культурного, религиозного, этнического, социального многообразия современного общества
УК-5.4	Владеет приемами презентации результатов собственных теоретических изысканий в области межкультурного взаимодействия

В результате освоения дисциплины обучающийся должен

3.1.	Знать:
------	---------------

3.1.1.	<p>УК-1.1. Знает основные теоретико-методологические положения системного подхода как научной и философской категории.</p> <p>УК-3.1. Знает концепции, принципы и методы построения эффективной работы в команде с учетом правовых и этических принципов и норм социального взаимодействия, существенные характеристики и типологию лидерства.</p> <p>УК-5.1. Знает основные подходы к изучению культурных явлений; многообразие культур и цивилизаций в их взаимодействии во временной ретроспективе, формы межкультурного взаимодействия; особенности и этапы развития духовной и материальной культуры народов мира.</p>
3.2.	Уметь:
3.2.1.	<p>УК-1.2. Осуществляет поиск информации для решения поставленной задачи по различным типам запросов.</p> <p>УК-3.2. Участвует в обмене информацией, знаниями и опытом в интересах выполнения командных задач, презентуя профессиональные задачи.</p> <p>УК-5.2. Применяет знания особенностей межкультурного взаимодействия в практической деятельности; критически осмысливает и формирует собственную позицию по отношению к явлениям современной жизни с учетом их культурно- исторической обусловленности.</p>
3.3.	Иметь навыки и (или) опыт деятельности (владеть):
3.3.1.	<p>УК-1.3. Сопоставляет разные источники информации с целью выявления их противоречий и поиска достоверных суждений.</p> <p>УК-1.4. Анализирует информацию и предлагает возможные варианты решения поставленной задачи, оценивая их достоинства и недостатки</p> <p>УК-5.3. Владеет нормами взаимодействия и толерантного поведения в условиях культурного, религиозного, этнического, социального многообразия современного общества.</p>

4. Структура и содержание дисциплины

Код занятия	Наименование разделов и тем	Вид занятия	Семестр	Часов	Компетенции	Литература
Раздел 1. Культура и креативные технологии мышления						
1.1.	Введение в курс. Базовые понятия курса. Культура: понятие, типология. Творчество и креативность: сравнительная характеристика.	Практические	3	2	УК-5.1, УК-1.1, УК-1.2	Л1.1, Л2.1, Л2.2, Л3.1
1.2.	Культура как источник традиций. Первобытная эпоха. Креативное переосмысление.	Практические	3	2	УК-5.1, УК-1.1, УК-1.2	Л1.1, Л2.1, Л2.2, Л3.1
1.3.	Знакомство с базовыми понятиями курса. Наполнение словаря.	Сам. работа	3	6	УК-5.1, УК-1.1, УК-1.2	Л1.1, Л2.1, Л2.2, Л3.1
1.4.	Креативные технологии мышления. Мозговой штурм. Разновидности	Практические	3	2	УК-5.1, УК-1.2, УК-1.3, УК-1.4	Л1.1, Л2.1, Л2.2, Л3.1

Код занятия	Наименование разделов и тем	Вид занятия	Семестр	Часов	Компетенции	Литература
	мозгового штурма.					
1.5.	Культура как источник традиций. Древний мир. Креативное переосмысление.	Практические	3	2	УК-5.1, УК-5.2, УК-1.2, УК-1.3, УК-1.4	Л1.1, Л2.1, Л2.2, Л3.1
1.6.	Знакомство с базовыми понятиями курса. Продолжение работы по наполнению словаря.	Сам. работа	3	6	УК-5.1, УК-1.1, УК-1.2	Л1.1, Л2.1, Л2.2, Л3.1
1.7.	Культура и межкультурное разнообразие общества.	Практические	3	2	УК-5.1, УК-5.2, УК-5.3	Л1.1, Л2.1, Л2.2, Л3.1
1.8.	Сравнительный анализ традиций разных культур.	Практические	3	2	УК-5.1, УК-5.2, УК-5.3, УК-1.3, УК-1.4	Л1.1, Л2.1, Л2.2, Л3.1
1.9.	Знакомство с базовыми понятиями курса. Продолжение работы по наполнению словаря.	Сам. работа	3	6	УК-5.1, УК-1.1, УК-1.2	Л1.1, Л2.1, Л2.2, Л3.1
1.10.	Поиск и аналитика современных культурных проектов, ориентированных на изучение, популяризацию и переосмысление культурных традиций прошлого.	Сам. работа	3	6	УК-5.1, УК-1.1, УК-1.2, УК-1.3, УК-1.4	Л1.1, Л2.1, Л2.2, Л3.1
Раздел 2. Креативные индустрии в мировом и российском пространстве						
2.1.	Креативные индустрии: характеристика, тематическое разнообразие.	Практические	3	2	УК-5.1, УК-1.2, УК-1.3	Л1.1, Л2.1, Л2.2, Л3.1
2.2.	Креативные индустрии. Драйверы роста. Тренды.	Практические	3	2	УК-5.1, УК-1.2, УК-1.3	Л1.1, Л2.1, Л2.2, Л3.1
2.3.	Переосмысление отечественных и мировых традиций в креативных индустриях	Сам. работа	3	8	УК-5.1, УК-5.2, УК-5.3, УК-1.2, УК-1.3, УК-1.4	Л1.1, Л2.1, Л2.2, Л3.1
2.4.	Креативные индустрии и развитие территорий	Практические	3	2	УК-5.1, УК-1.2, УК-1.3	Л1.1, Л2.1, Л2.2, Л3.1
2.5.	Креативные индустрии в эпоху технологического развития	Практические	3	2	УК-5.1, УК-1.2, УК-1.3	Л1.1, Л2.1, Л2.2, Л3.1
2.6.	Механизмы финансирования в креативных индустриях. Инвестиции и франдрайзинг	Сам. работа	3	8	УК-5.1, УК-1.2, УК-1.3	Л1.1, Л2.1, Л2.2, Л3.1
Раздел 3. Креативный проект как способ решения профессиональных задач						

Код занятия	Наименование разделов и тем	Вид занятия	Семестр	Часов	Компетенции	Литература
3.1.	Проектная деятельность и ее специфика	Сам. работа	3	2	УК-5.1, УК-3.1, УК-3.2	Л1.1, Л2.1, Л2.2, Л3.1
3.2.	Генерация идеи будущего проекта	Практические	3	2	УК-5.1, УК-3.1, УК-3.2, УК-1.4	Л1.1, Л2.1, Л2.2, Л3.1
3.3.	Визуализация идеи проекта	Практические	3	2	УК-5.1, УК-3.2, УК-1.4	Л1.1, Л2.1, Л2.2, Л3.1
3.4.	Поиск аналогов. Анализ рынка	Сам. работа	3	8	УК-5.1, УК-3.2, УК-1.2, УК-1.4	Л1.1, Л2.1, Л2.2, Л3.1
3.5.	Разработка требований к продукту. Заполнение брифа	Практические	3	2	УК-5.1, УК-3.2, УК-1.2, УК-1.3, УК-1.4	Л1.1, Л2.1, Л2.2, Л3.1
3.6.	Разработка проектного решения	Практические	3	2	УК-5.1, УК-3.2, УК-1.2, УК-1.3, УК-1.4	Л1.1, Л2.1, Л2.2, Л3.1
3.7.	Разработка проектного решения	Сам. работа	3	10	УК-5.1, УК-3.1, УК-3.2, УК-1.2, УК-1.3, УК-1.4	Л1.1, Л2.1, Л2.2, Л3.1
3.8.	Оформление презентации и подготовка к защите	Сам. работа	3	8	УК-5.1, УК-3.2, УК-1.4	Л1.1, Л2.1, Л2.2, Л3.1
3.9.	Защита креативного проекта. Взаимное оценивание проектов	Практические	3	4	УК-5.1, УК-3.1, УК-3.2	Л1.1, Л2.1, Л2.2, Л3.1
3.10.	Итоги курса. Рефлексия Перспективы работы над креативным проектом. Фонды, гранты, конкурсы	Практические	3	4	УК-5.1, УК-3.2, УК-1.4	Л1.1, Л2.1, Л2.2, Л3.1
3.11.	Итоги курса. Рефлексия	Сам. работа	3	4	УК-5.1, УК-3.2, УК-1.4	Л1.1, Л2.1, Л2.2, Л3.1

5. Фонд оценочных средств

5.1. Контрольные вопросы и задания для проведения текущего контроля и промежуточной аттестации по итогам освоения дисциплины

Оценочные материалы для текущего контроля по разделам и темам дисциплины в полном объеме размещены в онлайн-курсе на образовательном портале «Цифровой университет АлтГУ» <https://portal.edu.asu.ru/course/view.php?id=8035>

ОЦЕНКА СФОРМИРОВАННОСТИ КОМПЕТЕНЦИИ УК-1 Способен осуществлять поиск, критический анализ и синтез информации, применять системный подход для решения поставленных задач.

ПРИМЕРЫ ЗАДАНИЙ ЗАКРЫТОГО ТИПА

1. Креативность - это

A. способность к генерации идей

B. умение следовать инструкциям

C. правильность суждений

D. умение использовать алгоритмы

Ответ: A - способность к генерации идей

2. Деятельность человека, направленная на создание какого-либо нового и оригинального продукта в сфере идей, науки, искусства, производства - это

- A. Творчество
 - B. Креативность
 - C. Высокопарность
 - D. Метафоричность
- Ответ: А - творчество

3. Мозговой штурм нацелен:
- A. на развитие системного мышления
 - B. на подробную проработку найденной версии
 - C. на получение максимального количества идей
 - D. на проведение критического анализа ситуации
- Ответ: С – на получение максимального количества идей

4. Поиск метафор и аналогий лежит в основе метода:
- A. мозгового штурма
 - B. ТРИЗ
 - C. системного анализа
 - D. синектики
- Ответ: D - синектики

5. Сочетание несовместимых качеств - это буквальное перевод с греческого термина:
- A. синкретичность
 - B. синектика
 - C. сакральность
 - D. символизм
- Ответ: В – синектика

6. Способность человека к созиданию и приобщению к высоким общечеловеческим ценностям – это
- A. Материальная культура
 - B. Духовная культура
 - C. Коммуникативная культура
 - D. Цифровая культура
- Ответ: В – духовная культура

7. Синтез лучших достижений всех национальных культур различных народов, населявших и населяющих Землю, - это
- A. Мировая культура
 - B. Национальная культура
 - C. Региональная культура
 - D. Коммуникативная культура
- Ответ: А – мировая культура

8. Многозначность трактовок и смысловых интерпретаций – это
- A. Полигамность
 - B. Полиметричность
 - C. Полисемантичность
 - D. Поливалентность
- Ответ: С- полисемантичность

9. Субъектом культуры является:
- A. Человек
 - B. Природа
 - C. Солнечная система
 - D. Животные
- Ответ: А - человек

10. Согласно трактовке Э.Тайлора, комплекс, включающий знания, верования, искусства, законы, мораль, обычаи и другие способности и привычки, обретенные человеком как членом общества, - это
- A. Религия
 - B. Генетический код
 - C. Природа
 - D. Культура

Ответ: D - культура

11. Разновидность культуры, сознательно ориентирующая свои материальные и духовные ценности на усредненного потребителя – это

- A. Элитарная культура
- B. Массовая культура
- C. Коммуникативная культура
- D. Религиозная культура

Ответ: B – массовая культура

12. Включение индивида в общество - это

- A. Национализация
- B. Индивидуализация
- C. Акультурация
- D. Социализация

Ответ: D - социализация

13. Социальное и культурное наследие, передающееся от поколения к поколению и воспроизводящееся на протяжении длительного времени, – это

- A. Гедонизм
- B. Прогресс
- C. Традиция
- D. Интерпретация

Ответ: C - традиция

14. Креативность направлена:

- A. На поиск компромиссов
- B. На решение поставленной задачи
- C. На реализацию коммуникативной функции культуры
- D. На разработку универсальных алгоритмов

Ответ: B – на реализацию коммуникативной функции культуры

15. Индустрии, нацеленные на создание аналоговых и цифровых продуктов и сервисов, в основе которых лежит творческий подход, талант и профессиональные навыки автора или команды – это

- A. Креативные индустрии
- B. Легкие индустрии
- C. Тяжелые индустрии
- D. Цифровые индустрии

Ответ: A – Креативные индустрии

ПРИМЕРЫ ЗАДАНИЙ ОТКРЫТОГО ТИПА

1. Дайте определение понятия культура

Ответ: определенная совокупность социально приобретенных и транслируемых из поколения в поколение значимых символов, ценностей, обычаев, верований, традиций, норм и правил поведения, по средствам которых люди организуют свою жизнедеятельность.

2. Как буквально с латинского переводится термин культура? Назовите два любых значения

Ответ: 1. Возделывание, обработка, уход, разведение, улучшение. 2. земледелие, сельское хозяйство. 3. воспитание, образование, развитие. 4. Почитание, культ. (любые два из значений)

3. Что такое мировая культура

Ответ: синтез лучших достижений всех национальных культур различных народов, населявших и населяющих Землю

4. Деятельность человека, направленная на создание какого-либо нового оригинального продукта в сфере идей, науки, искусства и производства – это _____

Ответ - творчество

5. Готовность к генерации принципиально новых идей, отклоняющихся от традиционных схем мышления, - это _____

Ответ - креативность

6. Назовите любые два критерия креативности.

Ответ – беглость, оригинальность, метафоричность, восприимчивость, гибкость. (любые два из списка).

7. Что такое беглость мышления?

Ответ – способность к легкому генерированию большого числа идей

8. Что такое метафоричность мышления?

Ответ – способность находить неожиданные сравнения, мыслить образами

9. Что такое гибкость мышления?

Ответ – способность переключаться, менять угол зрения, создавать что-то на стыке разных областей

10. Потребность в эмоциональном одобрении публики, стремление к самореализации, интровертность и субъективизм – всё это характерные черты, отличающие одну из сфер человеческой деятельности, какую именно?

Ответ – творчество.

11. Нацеленность на решение задачи, необходимость в совершении волевых усилий, поиск аргументации найденного решения и экстравертность являются признаками какого вида мышления?

Ответ: креативного мышления

12. Как буквально с латинского переводится термин «конвергентное»?

Ответ: сходиться к центру

13. Как буквально с латинского переводится термин «дивергентное»?

Ответ: расходиться, отклоняться

14. Назовите метод креативного мышления, который считается исторически первым и до сих пор является наиболее популярным.

Ответ: мозговой штурм

15. Назовите любые две разновидности технологии мозгового штурма.

Ответ: классический (другое название - прямой), теневой, корабельный совет, теневой, обратный, визуальный (любые два из списка).

16. Назовите одну из разновидностей технологии мозгового штурма, которая предполагает выражение идеи через изображение.

Ответ: визуальный мозговой штурм

17. Назовите имя американского изобретателя и психолога, являющегося автором метода синектики.

Ответ: Уильям Гордон

18. Как буквально с греческого переводится термин «синектика»

Ответ: совмещение разнородных элементов, сочетание несовместимых качеств

19. Для какого вида синектики характерно отождествление человека с объектом исследования.

Ответ: личная или телесная аналогия

20. Назовите две любые разновидности синектики

Ответ: прямая или реальная аналогия, личная или телесная аналогия, символическая или абстрактная аналогия, фантастическая или нереальная аналогия (любые два из списка)

21. Назовите общие черты двух технологий креативного мышления – синектики и мозгового штурма.

Ответ: эвристическая основа методов, генерирование максимального количества решений.

22. Что такое креативные индустрии?

Ответ: индустрии, предполагающие создание аналоговых или цифровых продуктов и сервисов, в основе которых лежит творческий подход, талант и профессиональные навыки автора или команды.

ОЦЕНКА СФОРМИРОВАННОСТИ КОМПЕТЕНЦИИ УК-3 Способен осуществлять социальное взаимодействие и реализовывать свою роль в команде

ПРИМЕРЫ ЗАДАНИЙ ЗАКРЫТОГО ТИПА

1. Состав команды для работы над проектом определяется:

- A. Компетентностным подходом
- B. Датой рождения
- C. Территориальным принципом
- D. Национальной принадлежностью

Ответ: А Компетентностным подходом

2. Работу команды над проектом отличает:

- A. Заданность траектории
- B. Следование алгоритмам
- C. Тиражирование
- D. Эффективность в условиях неопределенности

Ответ: D – Эффективность в условиях неопределенности

3. Командная проектная деятельность нацелена:

- A. На создание типового результата
- B. На создание уникального продукта или услуги
- C. На обеспечение показателей плановой экономики
- D. На обеспечение массового производства

Ответ: B – На создание уникального продукта или услуги

4. Первым этапом в работе команды над проектом является:

- A. Поиск решения
- B. Тестирование решения
- C. Поиск проблемы
- D. Тиражирование результата

Ответ: C – Поиск проблемы

5. Этап проверки разработанного командой проектного решения – это:

- A. Исследование
- B. Тестирование
- C. Тиражирование
- D. Совершенствование

Ответ: B - тестирование

6. Умение работать в команде относится:

- A. К «жестким» навыкам
- B. К «мягким» навыкам
- C. К безусловным рефлексам
- D. К двигательным навыкам

Ответ: B – К «мягким» навыкам

7. К «гибким» или «soft-skills», необходимым в командной проектной деятельности, относится:

- A. Умение принимать верные решения
- B. Умение точно рассчитать экономику проекта
- C. Умение грамотно оформлять налоговые документы
- D. Наличие профессиональных навыков в сфере IT

Ответ: A - Умение принимать верные решения

8. Начальный этап командной работы над проектом, это –

- A. Реформация
- B. Типизация
- C. Консолидация
- D. Инициация

Ответ: D – Инициация

9. Способность давать объективную оценку эффективности найденного решения, а также слаженности работы команды, - это

- A. Эмоциональный интеллект

- В. Креативность
- С. Критическое мышление
- Д. Обучаемость

Ответ: С – критическое мышление

10. Командная работа над проектом отличается от работы трудового коллектива в рамках стандартных бизнес-процессов -

- А. Четкой датой начала и окончания проекта
- В. Наличием большого бюджета
- С. Отсутствием рисков
- Д. Нормированностью рабочего дня

Ответ: А – Четкой датой начала и окончания проекта

11. По теории исследователя Р.М.Белбина, в команде есть люди, которые способны много, успешно и результативно работать, эту роль в команде он назвал:

- А. Генератор идей
- В. Мотиватор
- С. Аналитик
- Д. Рабочая пчелка

Ответ: D – Рабочая пчелка

12. По теории исследователя Р.М.Белбина, член команды, которому в большей степени свойственны креативность, воображение, оригинальность мышления, - это:

- А. Генератор идей
- В. Мотиватор
- С. Аналитик
- Д. Рабочая пчелка

Ответ: А – Генератор идей

13. По теории исследователя Р.М.Белбина, человек, способный активизировать работу команды, это –

- А. Генератор идей
- В. Мотиватор
- С. Аналитик
- Д. Рабочая пчелка

Ответ: В – Мотиватор

14. Проблемное интервью с потенциальным пользователем продукта или услуги является частью:

- А. Исследовательского этапа работы над проектом
- В. Этапа формирования команды
- С. Этапа разработки решения
- Д. Этапа завершения работы над проектом

Ответ: А – исследовательского этапа работы над проектом

15. Этические нормы и правила взаимодействия в команде:

- А. Определяются в одностороннем порядке руководителем
- В. Всегда зафиксированы юридически
- С. Складываются стихийно и эволюционируют в процессе совместной работы над проектом
- Д. Вовсе отсутствуют

Ответ С - Складываются стихийно и эволюционируют в процессе совместной работы над проектом

ПРИМЕРЫ ЗАДАНИЙ ОТКРЫТОГО ТИПА

1. Группа лиц, объединенная общими мотивами, интересами, идеалами и несущая коллективную ответственность за результат совместной деятельности – это _____

Ответ: команда

2. Совместный ресурс, состоящий из профессиональных компетенций, навыков и способностей людей, имеющих близкие ценностные ориентиры, а также принятые всеми членами команды принципами, правилами и нормами взаимодействия – это _____

Ответ: социальный капитал команды

3. Авторитетный член группы, организации, общества, выполняющий роль организатора, инициатора

группового взаимодействия, принимаемый группой благодаря его способности решать важные для всего проекта задачи – это _____

Ответ: лидер команды

4. Что такое командных дух?

Ответ: это атмосфера согласия и взаимовыручки, общая мотивация участников команды для совместного выполнения поставленных задач.

5. Совокупность чувств, настроений, обычаев и традиций, влияющих на манеру взаимодействия, эмоциональное состояние и удовлетворенность участников команды – это _____

Ответ: психологический климат команды.

6. Проектные команды как правило организованы на основе горизонтальной системы управления. В чем ее суть?

Ответ: в распределении работ и ответственности на одном и том же уровне

7. Неопределенное событие или условие, которое в случае реализации будет иметь положительное или отрицательное влияние на цели командного проекта – это _____

Ответ: риски проекта

8. Назовите две любых характеристики командной работы над проектом:

Ответ: уникальность, мобильность траектории, вариативность ресурсов, неопределенность, работа с рисками (любые две характеристики)

9. Дайте определение проектной деятельности

Ответ: Целенаправленное, ограниченное во времени мероприятие, направленное на создание уникального результата (продукта или услуги), позволяющего решить проблему пользователя

10. Назовите два любых «мягких» навыка, которые формируются посредством командной работы над проектом

Ответ: умение работать в команде, коммуникативность, креативность и творческий подход, эмоциональный интеллект, критическое мышление, умение принимать решение, работа с рисками, обучаемость (любые два из списка)

11. Как можно назвать навык, который заключается в умении выстраивать оптимальную последовательность действий команды для достижения наилучшего результата

Ответ: планирование

12. Что такое тайм-менеджмент?

Ответ: Это технологии организации и оптимизации собственным временем и временем членов команды

13. Завершите фразу: Способность человека распознавать свои и чужие эмоции, понимать намерения собеседника, мотивацию его действий, а также умение использовать эти знания для более эффективной работы команды – это _____

Ответ: эмоциональный интеллект

14. Дайте определение роли в команде.

Ответ: Ожидаемое поведение человека, в основе которого его индивидуальные способности, задающие условия его участия в командной работе.

15. Исследователь Р.М.Белбин выделил восемь ключевых ролей в команде. Назовите три из них.

Ответ: рабочая пчелка, руководитель команды, генератор идей, снабженец, мотиватор, вдохновитель, аналитик, контролер (любые три из списка)

16. Согласно исследованиям И.Адизеса, существует четыре стиля поведения у членов команды. Назовите два из них.

Ответ: труженник, администратор, инноватор, интегратор (любые два из списка)

17. Согласно теории Р.М.Белбина, в команде должен быть человек, который способен к скрупулезному доведению до конца всего, что начато, он имеет высокоразвитое чувство самоконтроля и самодисциплины. Назовите эту роль в команде

Ответ: контролер

18. Завершите фразу: Работа команды над проектом начинается с поиска _____
Ответ: проблемы

19. Как называется этап проверки разработанного командой проектного решения. Ответ: тестирование.

20. Что такое «масштабирование» решения в командной работе над проектом?

Ответ: Процесс увеличения объема, функциональности и возможности проекта с целью удовлетворения растущих потребностей пользователей и рынка.

ОЦЕНКА СФОРМИРОВАННОСТИ КОМПЕТЕНЦИИ УК-5 Способен воспринимать межкультурное разнообразие общества в социально-историческом, этническом и философском контекстах

ПРИМЕРЫ ЗАДАНИЙ ЗАКРЫТОГО ТИПА

1. «Колыбелью» западноевропейской культуры принято считать:

- A. Первобытную культуру
- B. Индийскую культуру
- C. Античную культуру
- D. Русскую культуру

Ответ: C – Античную культуру

2. Антропоцентризм присущ культуре:

- A. Западноевропейской
- B. Первобытной
- C. Древнекитайской
- D. Древнеегипетской

Ответ: A – Западноевропейской

3. К мировым религиям относится:

- A. Иудаизм
- B. Брахманизм
- C. Христианство
- D. Конфуцианство

Ответ: C – Христианство

4. К конфессиям христианства относится:

- A. Даосизм
- B. Православие
- C. Индуизм
- D. Тотемизм

Ответ: B – Православие

5. Главным символом христианства является:

- A. Крест
- B. Круг
- C. Солнце
- D. Земля

Ответ: A – Крест

6. Молитвенное сооружение мусульман – это

- A. Часовня
- B. Мечеть
- C. Хурдэ
- D. Иглу

Ответ: B - Мечеть

7. Вера в родственную связь людей с каким-либо видом животных, птиц, растений, который считается покровителем, - это

- A. Анимизм
- B. Фетишизм
- C. Тотемизм

D. Брахманизм

Ответ: С – Тотемизм

8. Вера в магические свойства неодушевленных предметов – это

A. Анимизм

B. Фетишизм

C. Тотемизм

D. Брахманизм

Ответ: B - Фетишизм

9. Экстравертными считаются:

A. культуры Запада

B. культуры Востока

C. культуры первобытного времени

D. все культуры без исключения

Ответ: A – культуры Запада

10. Интровертными считаются:

A. культуры Запада

B. культуры Востока

C. культуры первобытного времени

D. все культуры без исключения

Ответ: B – культуры Востока

11. Традиции, обычаи, явления культуры, быта и т.п., получаемые от предыдущих эпох и являющиеся базой для дальнейшего развития культуры – это

A. Прогресс

B. Наследие

C. Модернизация

D. Метафора

Ответ: B - Наследие

12. Перенесение ценностей одной культуры на почву другой – это

A. Культурное заимствование

B. Культурная диффузия

C. Культурные универсалии

D. Культурный кризис

Ответ: A – культурное заимствование

13. Культура-реципиент – это культура, которая

A. Заимствует чужое

B. Предоставляет свои достижения для заимствования

C. Индифферентна к достижениям других культур

D. Перестала существовать

Ответ: A – Заимствует чужое

14. Процесс, при котором культура теряет больше культурных черт, чем приобретает новых – это

A. Культурная аккумуляция

B. Культурная диффузия

C. Культурная трансмиссия

D. Культурное истощение

Ответ: D – Культурное истощение

15. Самобытность русской культуры определяется:

A. Только следованием традициям западноевропейской культуры

B. Только следованием традициям восточных культур

C. Синтезом достижений Востока и Запада, православием и собственными славянскими истоками

D. Только славянскими истоками

Ответ: C - Синтезом достижений Востока и Запада, православием и собственными славянскими истоками

ПРИМЕРЫ ЗАДАНИЙ ОТКРЫТОГО ТИПА

1. Что такое антропоцентризм?

Ответ: представление, согласно которому человек – это центр и высшая цель мироздания.

2. Что такое теоцентризм?

Ответ: Философская концепция, в основе которой лежит понимание Бога как высшего бытия, источника всей жизни и любого блага.

3. Определённая система взглядов, обусловленная верой в сверхъестественное, включающая в себя свод моральных норм и типов поведения, обрядов, культовых действий и объединение людей в организацию – это _____

Ответ: Религия

4. Назовите три основных типа первобытных религиозных представлений:

Ответ: тотемизм, анимизм, фетишизм.

5. Назовите три мировые религии

Ответ: христианство, индуизм, ислам

6. Назовите три основные конфессии христианства:

Ответ: православие, католицизм, протестантизм

7. Что такое тотемизм?

Ответ: вера в родственную связь людей с каким-либо видом животных, птиц, растений, который считается покровителем.

8. Что определило самобытность русской культуры?

Ответ: синтез традиций Запада и Востока, собственные славянские истоки, православие

9. Сумма всех культурных достижений данного общества, получаемых от предшествующих поколений и сохраняемых в общественной памяти с целью критического использования их для дальнейшего развития культуры последующих поколений человечества – это _____

Ответ: культурное наследие

10. Что такое селективность культуры?

Ответ: избирательное отношение к переносу ценностей из одной культуры в другую

11. Как называется культура, которая предоставляет другим культурам собственные достижения для заимствования?

Ответ: культура-донор

12. Как буквально переводится с латинского термин «реципиент»?

Ответ: получающий, принимающий

13. Что такое «культурная диффузия»?

Ответ: Это взаимное и стихийное распространение культурных черт и комплексов между культурами

14. Назовите несколько (любых два) канала, по которым может осуществляться процесс культурной диффузии.

Ответ: миграция, туризм, миссионерство, торговля, война, научные конференции, торговые выставки и ярмарки, обмен студентами и специалистами (любые два из списка)

15. Ускорение интеграции наций в мировую систему в связи с развитием современных транспортных средств и экономических связей, а также благодаря цифровизации и формированию единого информационного пространства – это _____

Ответ: глобализация

16. Что такое «культурная трансмиссия»?

Ответ: процесс, благодаря которому культура передается от предшествующих поколений к последующим через обучение.

17. Накопление культурного потенциала, благодаря которому культурному наследию добавляется большее количество новых элементов, чем отбрасывается старых – это _____

Ответ: культурная аккумуляция

18. Черты, присущие всем известным человеческим культурам, - это _____

Ответ: культурные универсалии

19. Глубинные характеристики культуры, укорененные в сознании и поведении многих поколений людей, отличающиеся устойчивостью и неподверженные внешнему воздействию, объединяются понятием _____

Ответ: ментальность культуры

20. Гармоничное и уважительное сосуществование человеческих групп из разных культурных слоев (религиозных, языковых и социальных) в рамках доминирующей культуры большинства – это _____

Ответ: культурное разнообразие (мультикультурализм) – допустим любой из ответов

КРИТЕРИИ ОЦЕНИВАНИЯ ЗАКРЫТЫХ ВОПРОСОВ:

Каждое задание оценивается 1 баллом. Оценивание КИМ теоретического характера в целом:

- «зачтено» – верно выполнено более 50% заданий; «не зачтено» – верно выполнено 50% и менее 50% заданий;
- «отлично» – верно выполнено 85-100% заданий; «хорошо» – верно выполнено 70-84% заданий; «удовлетворительно» – верно выполнено 51-69% заданий; «неудовлетворительно» – верно выполнено 50% или менее 50% заданий.

КРИТЕРИИ ОЦЕНИВАНИЯ ОТКРЫТЫХ ВОПРОСОВ.

- «Отлично» (зачтено): Ответ полный, развернутый. Вопрос точно и исчерпывающе передан, терминология сохранена, студент превосходно владеет основной и дополнительной литературой, ошибок нет.
- «Хорошо» (зачтено): Ответ полный, хотя краток, терминологически правильный, нет существенных недочетов. Студент хорошо владеет пройденным программным материалом; владеет основной литературой, суждения правильны.
- «Удовлетворительно» (зачтено): Ответ неполный. В терминологии имеются недостатки. Студент владеет программным материалом, но имеются недочеты. Суждения фрагментарны.
- «Неудовлетворительно» (не зачтено): Не использована специальная терминология. Ответ в сущности неверен. Переданы лишь отдельные фрагменты соответствующего материала вопроса. Ответ не соответствует вопросу или вовсе не дан.

5.2. Темы письменных работ для проведения текущего контроля (эссе, рефераты, курсовые работы и др.)

Не предусмотрено

5.3. Фонд оценочных средств для проведения промежуточной аттестации

Промежуточная аттестация заключается в проведении в конце семестра зачета.

Обучающиеся, выполнившие в срок задания текущего контроля и набравшие не менее 60 баллов, получают зачет автоматически.

Для обучающихся, не получивших зачет по результатам текущей успеваемости, организуется зачет в форме письменного опроса по всему изученному курсу.

Контрольно-измерительный материал для письменного опроса формируется из заданий открытого типа текущего контроля, размещенных в Контрольных вопросах и заданиях для проведения текущей аттестации по дисциплины, а также заданий текущего контроля в онлайн-курсе на образовательном портале «Цифровой университет АлтГУ». Количество заданий в письменном опросе для промежуточной аттестации - 5.

КРИТЕРИИ ОЦЕНИВАНИЯ:

Каждое задание оценивается 1 баллом.

Оценивание КИМ в целом: «зачтено» – верно выполнено более 50% заданий; «не зачтено» – верно выполнено 50% и менее 50% заданий.

6. Учебно-методическое и информационное обеспечение дисциплины

6.1. Рекомендуемая литература

6.1.1. Основная литература

	Авторы	Заглавие	Издательство, год	Эл. адрес
Л1.1	Браун, Т	Дизайн-мышление: от разработки новых продуктов до проектирования бизнес-моделей:	Манн, Иванов и Фербер, 2013	https://e.lanbook.com/book/62246
6.1.2. Дополнительная литература				
	Авторы	Заглавие	Издательство, год	Эл. адрес
Л2.1	Коноплева, Н. А.	Сервис в современной культуре: учебное пособие	Директ-Медиа, 2020	
Л2.2	О'Кифф, Д.	Нешаблонное мышление. Проверенная методика достижения амбициозных целей:	Манн, Иванов и Фербер, 2014	https://e.lanbook.com/book/62203
6.1.3. Дополнительные источники				
	Авторы	Заглавие	Издательство, год	Эл. адрес
Л3.1	Коленько, С. Г.	Менеджмент в сфере культуры и искусства: учебник и практикум	Издательство Юрайт, 2018	https://urait.ru/bcode/413356
6.2. Перечень ресурсов информационно-телекоммуникационной сети "Интернет"				
	Название		Эл. адрес	
Э1	Арт-азбука. Словарь современного искусства		http://azbuka.gif.ru	
Э2	Артревью - рейтинг деятелей художественной сферы		https://artreview.com	
Э3	Арт-менеджер - журнал для профессионалов		http://www.artmanager.ru	
Э4	Премия "Инновация"		http://artinnovation.ru	
Э5	Центр современного искусства «Винзавод»		http://www.winzavod.ru	
Э6	Культура и креативность		https://portal.edu.asu.ru/course/view.php?id=8035	
6.3. Перечень программного обеспечения				
1. Microsoft Office 2010 (Office 2010 Professional, № 4065231 от 08.12.2010), (бессрочно); 2. Microsoft Windows 7 (Windows 7 Professional, № 61834699 от 22.04.2013), (бессрочно); 3. Chrome (http://www.chromium.org/chromium-os/licenses), (бессрочно); 4. 7-Zip (http://www.7-zip.org/license.txt), (бессрочно); 5. AcrobatReader (http://www.images.adobe.com/content/dam/Adobe/en/legal/servicetou/Acrobat_com_Additional_TOU-en_US-20140618_1200.pdf), (бессрочно); 6. ASTRA LINUX SPECIAL EDITION (https://astralinux.ru/products/astra-linux-special-edition/), (бессрочно); 7. LibreOffice (https://ru.libreoffice.org/), (бессрочно); 8. Веб-браузер Chromium (https://www.chromium.org/Home/), (бессрочно); 9. Антивирус Касперский (https://www.kaspersky.ru/), (до 23 июня 2024); 10. Архиватор Ark (https://apps.kde.org/ark/), (бессрочно); 11. Okular (https://okular.kde.org/ru/download/), (бессрочно); 12. Редактор изображений Gimp (https://www.gimp.org/), (бессрочно)				
6.4. Перечень информационных справочных систем				

Информационная справочная система:

СПС КонсультантПлюс (инсталлированный ресурс АлтГУ или <http://www.consultant.ru/>).

Профессиональные базы данных:

1. Электронная база данных «Scopus» (<http://www.scopus.com/>);
2. Электронная библиотечная система Алтайского государственного университета (<http://elibrary.asu.ru/>);
3. Научная электронная библиотека elibrary (<http://elibrary.ru/>).

7. Материально-техническое обеспечение дисциплины

Аудитория	Назначение	Оборудование
Учебная аудитория	для проведения занятий лекционного типа, занятий семинарского типа (лабораторных и(или) практических), групповых и индивидуальных консультаций, текущего контроля и промежуточной аттестации, курсового проектирования (выполнения курсовых работ), проведения практик	Стандартное оборудование (учебная мебель для обучающихся, рабочее место преподавателя, доска)
Помещение для самостоятельной работы	помещение для самостоятельной работы обучающихся	Компьютеры, ноутбуки с подключением к информационно-телекоммуникационной сети «Интернет», доступом в электронную информационно-образовательную среду АлтГУ

8. Методические указания для обучающихся по освоению дисциплины

В процессе изучения курса большое внимание уделяется самостоятельной работе студентов, изучению материалов, представленных в разделах курса, а также рекомендованных в качестве дополнительного материала.

Сквозным заданием всего курса является работа над индивидуальным или групповым проектом. В завершении первого раздела курса студентам необходимо определиться к темой проекта и командой, а также ключевыми идеями проекта.

В ходе освоения курса студентам необходимо изучить термины и понятия по проблематике курса.

Все темы ориентированы на практическое освоение – просмотр видеоматериалов, прочтение статей и иных материалов, на основе которых необходимо выполнить предложенные задания.

При выполнении заданий рекомендуется использовать современные цифровые инструменты для индивидуальной и групповой работы. Ряд практических заданий предполагает обязательное использование таких инструментов.

Дисциплина обеспечена учебно-методической и справочной литературой в объеме, достаточном для обеспечения выполнения студентами всех видов самостоятельной работы.

МИНОБРНАУКИ РОССИИ

федеральное государственное бюджетное образовательное учреждение высшего образования
«Алтайский государственный университет»

Основы современной социологии рабочая программа дисциплины

Закреплена за кафедрой	Кафедра социологии и конфликтологии
Направление подготовки	05.03.02. География
Профиль	Аналитика, пространственное развитие и цифровые технологии в общественной географии
Форма обучения	Очная
Общая трудоемкость	3 ЗЕТ
Учебный план	05_03_02_География_Аналитика-2022

Часов по учебному плану	108	Виды контроля по семестрам	
в том числе:		зачеты:	3
аудиторные занятия	36		
самостоятельная работа	72		

Распределение часов по семестрам

Курс (семестр)	2 (3)		Итого	
	Неделя			
Вид занятий	УП	РПД	УП	РПД
Практические	36	36	36	36
Сам. работа	72	72	72	72
Итого	108	108	108	108

Программу составил(и):

к.с.н., Доцент, А.Н. Шрайбер; к.с.н., доцент, В.А. Артюхина

Рецензент(ы):

к.с.н., Зав. каф., В.В. Нагайцев

Рабочая программа дисциплины

Основы современной социологии

разработана в соответствии с ФГОС:

Федеральный государственный образовательный стандарт высшего образования - бакалавриат по направлению подготовки 05.03.02 География (приказ Минобрнауки России от 07.08.2020 г. № 889)

составлена на основании учебного плана:

05.03.02 География

утвержденного учёным советом вуза от 27.04.2021 протокол № 6.

Рабочая программа одобрена на заседании кафедры

Кафедра социологии и конфликтологии

Протокол от 26.04.2023 г. № 9

Срок действия программы: 2023-2027 уч. г.

Заведующий кафедрой

Нагайцев Виктор Валентинович

Визирование РПД для исполнения в очередном учебном году

Рабочая программа пересмотрена, обсуждена и одобрена для исполнения в 2023-2024 учебном году на заседании кафедры

Кафедра социологии и конфликтологии

Протокол от 26.04.2023 г. № 9

Заведующий кафедрой *Нагайцев Виктор Валентинович*

1. Цели освоения дисциплины

1.1.	Целью курса является формирование у студентов системных теоретических и практических знаний об обществе, его структуре и элементах, социальных закономерностях его развития, социальной сущности личности и социальных общностей. Это обеспечит формирование навыков концептуального анализа социальных явлений и процессов, динамики развития социальных институтов и организаций, характеристик личности; умения прогнозировать социальные последствия деятельности личности и общественных движений, определять социальную эффективность деятельности организаций.
------	---

2. Место дисциплины в структуре ООП

Цикл (раздел) ООП: Б1.О.01.ДВ.01

3. Компетенции обучающегося, формируемые в результате освоения дисциплины

УК-1	Способен осуществлять поиск, критический анализ и синтез информации, применять системный подход для решения поставленных задач
УК-1.1	Знает основные теоретико-методологические положения системного подхода как научной и философской категории
УК-1.2	Осуществляет поиск информации для решения поставленной задачи по различным типам запросов
УК-1.3	Сопоставляет разные источники информации с целью выявления их противоречий и поиска достоверных суждений
УК-1.4	Анализирует информацию и предлагает возможные варианты решения поставленной задачи, оценивая их достоинства и недостатки
УК-3	Способен осуществлять социальное взаимодействие и реализовывать свою роль в команде
УК-3.1	Знает концепции, принципы и методы построения эффективной работы в команде с учетом правовых и этических принципов и норм социального взаимодействия, существенные характеристики и типологию лидерства
УК-3.2	Участвует в обмене информацией, знаниями и опытом в интересах выполнения командной задачи, презентуя профессиональные задачи
УК-3.3	Владеет способами самодиагностики определения своего ролевого статуса в команде, приемами эффективного социального взаимодействия и способами их правовой и этической оценки, коммуникативными навыками
УК-5	Способен воспринимать межкультурное разнообразие общества в социально-историческом, этическом и философском контекстах
УК-5.1	Знает основные подходы к изучению культурных явлений; многообразие культур и цивилизаций в их взаимодействии во временной ретроспективе, формы межкультурного взаимодействия; особенности и этапы развития духовной и материальной культуры народов мира
УК-5.2	Применяет знания особенностей межкультурного взаимодействия в практической деятельности; критически осмысливает и формирует собственную позицию по отношению к явлениям современной жизни с учетом их культурно-исторической обусловленности
УК-5.3	Владеет нормами взаимодействия и толерантного поведения в условиях культурного, религиозного, этнического, социального многообразия современного общества
УК-5.4	Владеет приемами презентации результатов собственных теоретических изысканий в области межкультурного взаимодействия
УК-9	Способен использовать базовые дефектологические знания в социальной и профессиональной сферах

УК-9.1	Знает основные принципы и подходы формирования инклюзивной компетентности, психологические закономерности и особенности возрастного и личностного развития в условиях инклюзивной образовательной среды
УК-9.2	Умеет использовать методические приемы формирования инклюзивной компетентности в профессиональной деятельности с учетом особенностей лиц с ОВЗ и принципами инклюзивного образования
УК-9.3	Способен реализовывать различные способы взаимодействия с учетом дефектологических знаний между всеми субъектами в социальной и профессиональной сферах

В результате освоения дисциплины обучающийся должен

3.1.	Знать:
3.1.1.	УК-1.1. Знает основные теоретико-методологические положения системного подхода как научной и философской категории. УК-3.1. Знает концепции, принципы и методы построения эффективной работы в команде с учетом правовых и этических принципов и норм социального взаимодействия, сущностные характеристики и типологию лидерства. УК-5.1. Знает основные подходы к изучению культурных явлений; многообразие культур и цивилизаций в их взаимодействии во временной ретроспективе, формы межкультурного взаимодействия; особенности и этапы развития духовной и материальной культуры народов мира. УК-9.1. Знает основные принципы и подходы формирования инклюзивной компетентности, психологические закономерности и особенности возрастного и личностного развития в условиях инклюзивной образовательной среды.
3.2.	Уметь:
3.2.1.	УК-1.2. Осуществляет поиск информации для решения поставленной задачи по различным типам запросов. УК-3.2. Участвует в обмене информацией, знаниями и опытом в интересах выполнения командной задачи, презентуя профессиональные задачи. УК-5.2. Применяет знания особенностей межкультурного взаимодействия в практической деятельности; критически осмысливает и формирует собственную позицию по отношению к явлениям современной жизни с учетом их культурно-исторической обусловленности. УК-9.2. Умеет использовать методические приемы формирования инклюзивной компетентности в профессиональной деятельности с учетом особенностей лиц с ОВЗ и принципами инклюзивного образования.
3.3.	Иметь навыки и (или) опыт деятельности (владеть):
3.3.1.	УК-1.3. Сопоставляет разные источники информации с целью выявления их противоречий и поиска достоверных суждений. УК-1.4. Анализирует информацию и предлагает возможные варианты решения поставленной задачи, оценивая их достоинства и недостатки УК-3.3. Владеет способами самодиагностики определения своего ролевого статуса в команде, приемами эффективного социального взаимодействия и способами их правовой и этической оценки, коммуникативными навыками. УК-5.3. Владеет нормами взаимодействия и толерантного поведения в условиях культурного, религиозного, этнического, социального многообразия современного общества. УК-5.4. Владеет приемами презентации результатов собственных теоретических изысканий в области межкультурного взаимодействия. УК-9.3. Способен реализовывать различные способы взаимодействия с учетом дефектологических знаний между всеми субъектами в социальной и профессиональной сферах.

4. Структура и содержание дисциплины

Код занятия	Наименование разделов и тем	Вид занятия	Семестр	Часов	Компетенции	Литература
Раздел 1. СОЦИОЛОГИЯ КАК НАУКА						
1.1.	Социология как наука	Практические	3	0	УК-9.1, УК-9.2, УК-9.3, УК-5.1, УК-5.2, УК-5.3, УК-5.4, УК-3.1, УК-3.2, УК-3.3, УК-1.1, УК-1.2, УК-1.3, УК-1.4	Л1.1, Л1.2, Л1.3, Л2.1, Л2.2
1.2.	Базовые подходы к пониманию общества	Практические	3	2	УК-9.1, УК-9.2, УК-9.3, УК-5.1, УК-5.2, УК-5.3, УК-5.4, УК-3.1, УК-3.2, УК-3.3, УК-1.1, УК-1.2, УК-1.3, УК-1.4	Л1.1, Л1.2, Л1.3, Л2.1, Л2.2
1.3.	Теоретические и социальные предпосылки возникновения социологии как науки. О.Конт – основатель социологии	Сам. работа	3	4	УК-9.1, УК-9.2, УК-9.3, УК-5.1, УК-5.2, УК-5.3, УК-5.4, УК-3.1, УК-3.2, УК-3.3, УК-1.1, УК-1.2, УК-1.3, УК-1.4	Л1.1, Л1.2, Л1.3, Л2.1, Л2.2
1.4.	Основные этапы становления и развития социологии как науки	Практические	3	2	УК-9.1, УК-9.2, УК-9.3, УК-5.1, УК-5.2, УК-5.3, УК-5.4, УК-3.1, УК-3.2, УК-3.3, УК-1.1, УК-1.2, УК-1.3, УК-1.4	Л1.1, Л1.2, Л1.3, Л2.1, Л2.2
1.5.	Объект и предмет социологии, ее основные функции. Связь социологии с другими науками	Сам. работа	3	4	УК-9.1, УК-9.2, УК-9.3, УК-5.1, УК-5.2, УК-5.3, УК-5.4, УК-3.1, УК-3.2, УК-3.3, УК-1.1, УК-1.2, УК-1.3, УК-1.4	Л1.1, Л1.2, Л1.3, Л2.1, Л2.2
1.6.	Методологический анализ актуальных социальных проблем	Практические	3	2	УК-9.1, УК-9.2, УК-9.3, УК-5.1, УК-5.2, УК-5.3, УК-5.4, УК-3.1, УК-3.2, УК-3.3, УК-1.1, УК-1.2, УК-1.3, УК-1.4	Л1.1, Л1.2, Л1.3, Л2.1, Л2.2
1.7.	Структура социологического знания. Отрасли социологии и их типология	Сам. работа	3	4	УК-9.1, УК-9.2, УК-9.3, УК-5.1, УК-5.2, УК-5.3, УК-5.4, УК-3.1, УК-3.2, УК-3.3, УК-1.1, УК-1.2, УК-1.3, УК-1.4	Л1.1, Л1.2, Л1.3, Л2.1, Л2.2
Раздел 2. ОБЩЕСТВО И ЛИЧНОСТЬ						
2.1.	Общество и личность	Практические	3	0	УК-9.1, УК-9.2, УК-9.3, УК-5.1,	Л1.1, Л1.2, Л1.3, Л2.1,

Код занятия	Наименование разделов и тем	Вид занятия	Семестр	Часов	Компетенции	Литература
					УК-5.2, УК-5.3, УК-5.4, УК-3.1, УК-3.2, УК-3.3, УК-1.1, УК-1.2, УК-1.3, УК-1.4	Л2.2
2.2.	Концептуальный анализ основных факторов, способствующих становлению и развитию общественной системы	Практические	3	2	УК-9.1, УК-9.2, УК-9.3, УК-5.1, УК-5.2, УК-5.3, УК-5.4, УК-3.1, УК-3.2, УК-3.3, УК-1.1, УК-1.2, УК-1.3, УК-1.4	Л1.1, Л1.2, Л1.3, Л2.1, Л2.2
2.3.	Теоретико-методологические подходы к рассмотрению понятия «Общество». Признаки, структура основные подсистемы общества. Типологии обществ	Сам. работа	3	5	УК-9.1, УК-9.2, УК-9.3, УК-5.1, УК-5.2, УК-5.3, УК-5.4, УК-3.1, УК-3.2, УК-3.3, УК-1.1, УК-1.2, УК-1.3, УК-1.4	Л1.1, Л1.2, Л1.3, Л2.1, Л2.2
2.4.	Методологический анализ понятий социальная группа, государство, общество, страна, гражданское общество	Практические	3	2	УК-9.1, УК-9.2, УК-9.3, УК-5.1, УК-5.2, УК-5.3, УК-5.4, УК-3.1, УК-3.2, УК-3.3, УК-1.1, УК-1.2, УК-1.3, УК-1.4	Л1.1, Л1.2, Л1.3, Л2.1, Л2.2
2.5.	Личность как субъект общественных отношений. Основные характеристики личности и ее структура	Сам. работа	3	5	УК-9.1, УК-9.2, УК-9.3, УК-5.1, УК-5.2, УК-5.3, УК-5.4, УК-3.1, УК-3.2, УК-3.3, УК-1.1, УК-1.2, УК-1.3, УК-1.4	Л1.1, Л1.2, Л1.3, Л2.1, Л2.2
2.6.	Ценностный анализ личностных свойств индивида	Практические	3	2	УК-9.1, УК-9.2, УК-9.3, УК-5.1, УК-5.2, УК-5.3, УК-5.4, УК-3.1, УК-3.2, УК-3.3, УК-1.1, УК-1.2, УК-1.3, УК-1.4	Л1.1, Л1.2, Л1.3, Л2.1, Л2.2
2.7.	Социальные статусы и роли. Процесс социализации личности	Сам. работа	3	5	УК-9.1, УК-9.2, УК-9.3, УК-5.1, УК-5.2, УК-5.3, УК-5.4, УК-3.1, УК-3.2, УК-3.3, УК-1.1, УК-1.2, УК-1.3, УК-1.4	Л1.1, Л1.2, Л1.3, Л2.1, Л2.2
2.8.	Анализ сущности и основных различий понятий «индивид» и «личность»	Практические	3	2	УК-9.1, УК-9.2, УК-9.3, УК-5.1, УК-5.2, УК-5.3, УК-5.4, УК-3.1, УК-3.2, УК-3.3, УК-1.1, УК-1.2, УК-1.3, УК-1.4	Л1.1, Л1.2, Л1.3, Л2.1, Л2.2

Код занятия	Наименование разделов и тем	Вид занятия	Семестр	Часов	Компетенции	Литература
Раздел 3. СОЦИАЛЬНЫЕ ОБЩНОСТИ И ГРУППЫ						
3.1.	Социальные общности и группы	Практические	3	0	УК-9.1, УК-9.2, УК-9.3, УК-5.1, УК-5.2, УК-5.3, УК-5.4, УК-3.1, УК-3.2, УК-3.3, УК-1.1, УК-1.2, УК-1.3, УК-1.4	Л1.1, Л1.2, Л1.3, Л2.1, Л2.2
3.2.	Понятие социальной нормы. Виды социальных норм	Практические	3	2	УК-9.1, УК-9.2, УК-9.3, УК-5.1, УК-5.2, УК-5.3, УК-5.4, УК-3.1, УК-3.2, УК-3.3, УК-1.1, УК-1.2, УК-1.3, УК-1.4	Л1.1, Л1.2, Л1.3, Л2.1, Л2.2
3.3.	Виды социальных общностей и их характерные черты. Виды социальных групп. Социальные квазигруппы	Сам. работа	3	5	УК-9.1, УК-9.2, УК-9.3, УК-5.1, УК-5.2, УК-5.3, УК-5.4, УК-3.1, УК-3.2, УК-3.3, УК-1.1, УК-1.2, УК-1.3, УК-1.4	Л1.1, Л1.2, Л1.3, Л2.1, Л2.2
3.4.	Общие и отличительные черты социально-исторических общностей и групп	Практические	3	2	УК-9.1, УК-9.2, УК-9.3, УК-5.1, УК-5.2, УК-5.3, УК-5.4, УК-3.1, УК-3.2, УК-3.3, УК-1.1, УК-1.2, УК-1.3, УК-1.4	Л1.1, Л1.2, Л1.3, Л2.1, Л2.2
3.5.	Понятие толпы и ее виды. Специфика поведения индивида в толпе	Сам. работа	3	5	УК-9.1, УК-9.2, УК-9.3, УК-5.1, УК-5.2, УК-5.3, УК-5.4, УК-3.1, УК-3.2, УК-3.3, УК-1.1, УК-1.2, УК-1.3, УК-1.4	Л1.1, Л1.2, Л1.3, Л2.1, Л2.2
3.6.	Виды социальных общностей и групп. Их актуальность на современном этапе развития общественной системы	Практические	3	2	УК-9.1, УК-9.2, УК-9.3, УК-5.1, УК-5.2, УК-5.3, УК-5.4, УК-3.1, УК-3.2, УК-3.3, УК-1.1, УК-1.2, УК-1.3, УК-1.4	Л1.1, Л1.2, Л1.3, Л2.1, Л2.2
3.7.	Социальные отношения как основа для образования социальных общностей и групп	Сам. работа	3	5	УК-9.1, УК-9.2, УК-9.3, УК-5.1, УК-5.2, УК-5.3, УК-5.4, УК-3.1, УК-3.2, УК-3.3, УК-1.1, УК-1.2, УК-1.3, УК-1.4	Л1.1, Л1.2, Л1.3, Л2.1, Л2.2
3.8.	Основные признаки и функции социальных групп. Факторы объединения индивидов	Практические	3	2	УК-9.1, УК-9.2, УК-9.3, УК-5.1, УК-5.2, УК-5.3, УК-5.4, УК-3.1,	Л1.1, Л1.2, Л1.3, Л2.1, Л2.2

Код занятия	Наименование разделов и тем	Вид занятия	Семестр	Часов	Компетенции	Литература
	в группы				УК-3.2, УК-3.3, УК-1.1, УК-1.2, УК-1.3, УК-1.4	
Раздел 4. СОЦИАЛЬНЫЕ ИНСТИТУТЫ						
4.1.	Социальные институты	Практические	3	0	УК-9.1, УК-9.2, УК-9.3, УК-5.1, УК-5.2, УК-5.3, УК-5.4, УК-3.1, УК-3.2, УК-3.3, УК-1.1, УК-1.2, УК-1.3, УК-1.4	Л1.1, Л1.2, Л1.3, Л2.1, Л2.2
4.2.	Анализ социальных феноменов относительно их соответствия основным признакам институционализации	Практические	3	2	УК-9.1, УК-9.2, УК-9.3, УК-5.1, УК-5.2, УК-5.3, УК-5.4, УК-3.1, УК-3.2, УК-3.3, УК-1.1, УК-1.2, УК-1.3, УК-1.4	Л1.1, Л1.2, Л1.3, Л2.1, Л2.2
4.3.	Теоретико-методологические основы институционального подхода. Процесс институционализации и его стадии	Сам. работа	3	5	УК-9.1, УК-9.2, УК-9.3, УК-5.1, УК-5.2, УК-5.3, УК-5.4, УК-3.1, УК-3.2, УК-3.3, УК-1.1, УК-1.2, УК-1.3, УК-1.4	Л1.1, Л1.2, Л1.3, Л2.1, Л2.2
4.4.	Концептуальный анализ основных социальных явлений и институтов	Практические	3	2	УК-9.1, УК-9.2, УК-9.3, УК-5.1, УК-5.2, УК-5.3, УК-5.4, УК-3.1, УК-3.2, УК-3.3, УК-1.1, УК-1.2, УК-1.3, УК-1.4	Л1.1, Л1.2, Л1.3, Л2.1, Л2.2
4.5.	Классификация социальных институтов. Основные признаки социальных институтов	Сам. работа	3	5	УК-9.1, УК-9.2, УК-9.3, УК-5.1, УК-5.2, УК-5.3, УК-5.4, УК-3.1, УК-3.2, УК-3.3, УК-1.1, УК-1.2, УК-1.3, УК-1.4	Л1.1, Л1.2, Л1.3, Л2.1, Л2.2
4.6.	Специфика функционирования социальных институтов в обществе	Практические	3	2	УК-9.1, УК-9.2, УК-9.3, УК-5.1, УК-5.2, УК-5.3, УК-5.4, УК-3.1, УК-3.2, УК-3.3, УК-1.1, УК-1.2, УК-1.3, УК-1.4	Л1.1, Л1.2, Л1.3, Л2.1, Л2.2
4.7.	Подходы к анализу сущности организации. Типы организаций. Связь социальных институтов и социальных организаций	Сам. работа	3	5	УК-9.1, УК-9.2, УК-9.3, УК-5.1, УК-5.2, УК-5.3, УК-5.4, УК-3.1, УК-3.2, УК-3.3, УК-1.1, УК-1.2, УК-1.3, УК-1.4	Л1.1, Л1.2, Л1.3, Л2.1, Л2.2

Код занятия	Наименование разделов и тем	Вид занятия	Семестр	Часов	Компетенции	Литература
Раздел 5. СОЦИАЛЬНАЯ СТРАТИФИКАЦИЯ И МОБИЛЬНОСТЬ						
5.1.	Социальная стратификация и мобильность	Практические	3	0	УК-9.1, УК-9.2, УК-9.3, УК-5.1, УК-5.2, УК-5.3, УК-5.4, УК-3.1, УК-3.2, УК-3.3, УК-1.1, УК-1.2, УК-1.3, УК-1.4	Л1.1, Л1.2, Л1.3, Л2.1, Л2.2
5.2.	Феномен социального неравенства и дифференциация общества	Практические	3	2	УК-9.1, УК-9.2, УК-9.3, УК-5.1, УК-5.2, УК-5.3, УК-5.4, УК-3.1, УК-3.2, УК-3.3, УК-1.1, УК-1.2, УК-1.3, УК-1.4	Л1.1, Л1.2, Л1.3, Л2.1, Л2.2
5.3.	Понятие социальной стратификации и страты. Четыре измерения социальной стратификации. Социальная стратификация современного российского общества	Сам. работа	3	5	УК-9.1, УК-9.2, УК-9.3, УК-5.1, УК-5.2, УК-5.3, УК-5.4, УК-3.1, УК-3.2, УК-3.3, УК-1.1, УК-1.2, УК-1.3, УК-1.4	Л1.1, Л1.2, Л1.3, Л2.1, Л2.2
5.4.	Эмпирический анализ сегментации населения России	Практические	3	2	УК-9.1, УК-9.2, УК-9.3, УК-5.1, УК-5.2, УК-5.3, УК-5.4, УК-3.1, УК-3.2, УК-3.3, УК-1.1, УК-1.2, УК-1.3, УК-1.4	Л1.1, Л1.2, Л1.3, Л2.1, Л2.2
5.5.	Понятие социальной мобильности и ее разновидности	Сам. работа	3	5	УК-9.1, УК-9.2, УК-9.3, УК-5.1, УК-5.2, УК-5.3, УК-5.4, УК-3.1, УК-3.2, УК-3.3, УК-1.1, УК-1.2, УК-1.3, УК-1.4	Л1.1, Л1.2, Л1.3, Л2.1, Л2.2
5.6.	Анализ основных видов социальной мобильности и их актуальность на различных этапах развития общества	Практические	3	2	УК-9.1, УК-9.2, УК-9.3, УК-5.1, УК-5.2, УК-5.3, УК-5.4, УК-3.1, УК-3.2, УК-3.3, УК-1.1, УК-1.2, УК-1.3, УК-1.4	Л1.1, Л1.2, Л1.3, Л2.1, Л2.2
5.7.	Дистанция и объем социальной мобильности. Основные каналы социальной мобильности	Сам. работа	3	5	УК-9.1, УК-9.2, УК-9.3, УК-5.1, УК-5.2, УК-5.3, УК-5.4, УК-3.1, УК-3.2, УК-3.3, УК-1.1, УК-1.2, УК-1.3, УК-1.4	Л1.1, Л1.2, Л1.3, Л2.1, Л2.2
5.8.	Основные факторы и проблемы	Практические	3	2	УК-9.1, УК-9.2, УК-9.3, УК-5.1,	Л1.1, Л1.2, Л1.3, Л2.1,

Код занятия	Наименование разделов и тем	Вид занятия	Семестр	Часов	Компетенции	Литература
	дифференциации общества				УК-5.2, УК-5.3, УК-5.4, УК-3.1, УК-3.2, УК-3.3, УК-1.1, УК-1.2, УК-1.3, УК-1.4	Л2.2

5. Фонд оценочных средств

5.1. Контрольные вопросы и задания для проведения текущего контроля и промежуточной аттестации по итогам освоения дисциплины

УК-1: Способен осуществлять поиск, критический анализ и синтез информации, применять системный подход для решения поставленных задач

1. Тестовые задания, предполагающие выбор одного из вариантов:

1) Укажите метод сбора социологических данных, в котором источниками информации выступают текстовые сообщения

- а) опрос
- б) анализ документов
- в) наблюдение
- г) эксперимент

2) Укажите метод сбора социологических данных, в котором источниками информации выступают люди, их мнения и оценки

- а) опрос
- б) анализ документов
- в) наблюдение
- г) эксперимент

3) Укажите метод сбора социологических данных, который предполагает целенаправленное, планомерное, определенным образом фиксируемое восприятия исследуемого объекта

- а) опрос
- б) анализ документов
- в) наблюдение
- г) эксперимент

4) Укажите метод сбора социологических данных, который предполагает наблюдение за изменением социального объекта под воздействием факторов, которые контролируют и направляют его развитие

- а) опрос
- б) анализ документов
- в) наблюдение
- г) эксперимент

5) Определите тип информации, который передается в процессе общения людей и отражает знания, эмоции, волевые и управленческие возможности

- а) социальная информация
- б) коммуникативная информация
- в) культурно-историческая информация
- г) опосредованная информация

6) Определите разновидность информации, включающую в себя сведения о состоянии экономической сферы; об интересующих значительное количество людей событиях общественной жизни внутри страны и за рубежом; о деятельности политических партий и движений т.д.

- а) пропаганда
- б) идеологическая информация
- в) социально значимая информация
- г) государственная информация

7) Укажите как в социологии называется первичная информация, полученная в результате социологического

исследования

- а) данные
- б) материалы
- в) коммуниканты
- г) каталог

8) Укажите какой признак общественной системы включает в себя возможность изменения с течением времени как общества в целом, так и отдельных его элементов

- а) эмпиризм
- б) системность
- в) структурность
- г) динамизм

9) Укажите видного представителя системного подхода в социологии

- а) Аристотель
- б) К. Маркс
- в) Т. Киллмен
- г) А.П. Андреев

10) Укажите вид социальной системы, состоящий из одинаковых по своим свойствам элементов

- а) первичный
- б) вторичный
- в) гомогенный
- г) гетерогенный

Ответы:

- 1) б
- 2) а
- 3) в
- 4) г
- 5) а
- 6) в
- 7) а
- 8) г
- 9) б
- 10) в

Критерии оценивания:

Каждый верный ответ оценивается одним баллом

«зачтено» - 50% и более правильных ответов (5 баллов и более)

«не зачтено» - менее 50% и более правильных ответов (менее 5 баллов)

2. Тестовые задания открытого типа, предполагающие ответ в виде слова:

- 1) Укажите название приема изучения сложных социальных систем, предполагающий разбиение системы на элементы
- 2) Укажите название приема изучения сложных социальных систем, предполагающий объединение некоторых классов элементов в общую структуру и систему.
- 3) Вставьте пропущенный термин: «В зависимости от цели, социологические данные можно разделить на первичные и ...».
- 4) Укажите как в социологии называется респондент, компетентный в проблемах, непосредственно связанных с предметом исследования
- 5) Вставьте пропущенный термин: «... и прикладная социология не противостоят друг другу, не отгорожены друг от друга, а представляют собой неразрывное единство, взаимно обогащают и дополняют друг друга».
- 6) Укажите метод сбора социологических данных, в котором источниками информации выступают текстовые сообщения
- 7) Укажите метод сбора социологических данных, в котором источниками информации выступают люди, их мнения и оценки
- 8) Укажите метод сбора социологических данных, который предполагает целенаправленное, планомерное, определенным образом фиксируемое восприятия исследуемого объекта
- 9) Укажите метод сбора социологических данных, который предполагает наблюдение за изменением социального объекта под воздействием факторов, которые контролируют и направляют его развитие
- 10) Укажите какой признак общественной системы включает в себя возможность изменения с течением

времени как общества в целом, так и отдельных его элементов

11) Укажите понятие, характеризующее совокупность приемов и способов, используемых для получения научных знаний об обществе

12) Вставьте пропущенный термин: «... отвечает конкретным целям и задачам исследования, содержит в себе описание объекта и процедур изучения, способов фиксации и обработки полученных данных.»

13) Укажите принцип в теоретической социологии, согласно которому все события, совершающиеся в действительности, вызываются при данных условиях определенными причинами

14) Вставьте пропущенный термин: «Социальная система представляет собой общество в развитии, одновременно его статика и ...».

15) Вставьте пропущенный термин: «С уменьшением размеров групп, а следовательно, с увеличением влияния ... фактора неточность социологических исследований возрастает»

Ответы:

- 1) декомпозиция
- 2) агрегирование
- 3) вторичные
- 4) эксперт
- 5) теоретическая
- 6) анализ документов
- 7) опрос
- 8) наблюдение
- 9) эксперимент
- 10) динамизм
- 11) метод
- 12) методика
- 13) детерминизм
- 14) динамика
- 15) субъективного

Критерии оценивания:

Каждое задание, выполненное в полном объеме, оценивается одним баллом

«зачтено» - 50% и более правильных ответов (8 баллов и более)

«не зачтено» - менее 50% и более правильных ответов (менее 8 баллов)

УК-3: Способен осуществлять социальное взаимодействие и реализовывать свою роль в команде

1. Тестовые задания, предполагающие выбор одного из вариантов:

1) Укажите отрасль социологии, которая изучает закономерности дифференциации мужских и женских социальных ролей в рамках социального взаимодействия

- а) феминосоциология
- б) гендерная социология
- в) геронтосоциология
- г) социальная психология

2) Определите чем для социологии выступает совокупность свойств, связей и отношений, которые носят название социальных

- а) объект социологии
- б) предмет социологии
- в) метод социологии
- г) предназначение социологии

3) Укажите что является основными детерминантами поведения личности в рамках социального взаимодействия

- а) желания и интересы
- б) потребности и стимулы
- в) потребности и интересы
- г) желания и стимулы

4) Укажите понятие, обозначающее совокупность моделей поведения, которая должна отвечать предписанным нормам и ожиданиям окружающих

- а) система социальных статусов
- б) система социальных ролей
- в) социальная мобильность
- г) предписанная система ожиданий

5) Какая система (сфера) общества является совокупностью взаимодействий индивидов и социальных групп, организованной на единой нормативно-ценностной основе и связанной с осуществлением власти и

управления обществом?

- а) социальная
- б) политическая
- в) идеологическая
- г) процедурная

6) Укажите понятие, определяемое как различные социальные взаимосвязи, возникающие в социальном взаимодействии, связанные с положением людей и функциями, выполняемыми ими в обществе?

- а) социальные отношения
- б) социальные коммуникации
- в) социальный обмен
- г) социальная продукция

7) Укажите понятие, характеризующее спонтанное, неустойчивое образование с кратковременным взаимодействием какого-либо вида

- а) толпа
- б) квазигруппа
- в) массовое общество
- г) социальное объединение

8) Укажите понятие, которое характеризует социальную квазигруппу, создаваемую в целях личного удовольствия ее членов

- а) обусловленная толпа
- б) случайная толпа
- в) экспрессивная толпа
- г) устойчивая толпа

9) Укажите термин, обозначающий заранее планирующееся и относительно структурированное собрание людей

- а) обусловленная толпа
- б) случайная толпа
- в) экспрессивная толпа
- г) действующая толпа

10) Укажите термин, обозначающий переход человека из одной социальной группы в другую

- а) социальное поведение
- б) социальная девиация
- в) общественная коммуникация
- г) социальная мобильность

Ответы:

- 1) б
- 2) б
- 3) в
- 4) б
- 5) б
- 6) а
- 7) б
- 8) в
- 9) а
- 10) г

Критерии оценивания:

Каждый верный ответ оценивается одним баллом

«зачтено» - 50% и более правильных ответов (5 баллов и более)

«не зачтено» - менее 50% и более правильных ответов (менее 5 баллов)

2. Тестовые задания открытого типа, предполагающие ответ в виде слова:

- 1) Укажите название социальной группы, которая служит для индивида своеобразным эталоном или стандартом, системой отчета для себя и других
- 2) Укажите название социальной группы, которая отличается непреднамеренностью, в которой между членами отсутствуют устойчивые связи и социальная структура
- 3) Укажите вид социальной общности людей, которая внешне не организована, отличается высшей степенью конформизма и действует крайне эмоционально и единодушно
- 4) Вставьте пропущенный термин: «По степени включенности в межличностные отношения социальные группы разделяются на реальные и ...»
- 5) Вставьте пропущенный термин: «По степени длительности существования социальные группы

разделяются на постоянные и ...»

6) Вставьте пропущенный термин: «По степени регламентации деятельности социальные группы разделяются на формальные и ...»

7) Вставьте пропущенный термин: «По численности участников социальные группы делятся на большие и ...»

8) Укажите термин, обозначающий совокупность людей, между которыми почти отсутствуют эмоциональные отношения, их взаимодействие обусловлено стремлением к достижению определенной цели

9) Укажите термин, обозначающий небольшое количество людей, между которыми устанавливаются прямые контакты, отражающие многие аспекты их личных свойств, и складываются устойчивые эмоциональные отношения

10) Вставьте пропущенный термин: «Введение социальных барьеров и перегородок, ограничение доступа в другую социальную группу либо замыкание группы в самой себе обозначается как социальная ...»

11) Вставьте пропущенный термин: «Ожидаемое поведение, обусловленное статусом человека обозначается как социальная ...»

12) Укажите термин, обозначающий особое взаимодействие индивидов, групп и объединений при столкновении их несовместимых взглядов, позиций и интересов

13) Укажите термин, обозначающий простые, элементарные связи между отдельными индивидами. Они могут быть единичными и регулярными

14) Укажите понятие, обозначающее совокупность моделей поведения, которая должна отвечать предписанным нормам и ожиданиям окружающих

15) Укажите понятие, обозначающее совокупность разнообразных социальных взаимодействий – от простых (взаимодействие пассажиров в общественном транспорте) до сложных и длительных (семейные отношения)

Ответы:

- 1) референтная группа
- 2) квазигруппа
- 3) толпа
- 4) номинальные
- 5) временные
- 6) неформальные
- 7) малые
- 8) вторичная группа
- 9) первичная группа
- 10) клаузула
- 11) роль
- 12) социальный конфликт
- 13) социальные контакты
- 14) система социальных ролей
- 15) социальные интеракции

Критерии оценивания:

Каждое задание, выполненное в полном объеме, оценивается одним баллом

«зачтено» - 50% и более правильных ответов (8 баллов и более)

«не зачтено» - менее 50% и более правильных ответов (менее 8 баллов)

УК-5: Способен воспринимать межкультурное разнообразие общества в социально-историческом, этическом и философском контекстах

1. Тестовые задания, предполагающие выбор одного из вариантов:

1) Укажите понятие, которое определяется как процесс взаимовлияния культур (обмен культурными особенностями), восприятия одним народом полностью или частично культуры другого народа.

- а) кросскультура
- б) апробация
- в) прокультурация
- г) аккультурация

2) Укажите тип этнической общности, возникающий в период разложения родоплеменной организации и основанный уже не на крови, а на территориальном единстве

- а) народность
- б) нация
- в) племя
- г) род

3) Укажите чувство принадлежности к определенному этносу, осознание своего единства и отличия от

других этнических групп

а) культурное самосознание

б) социальное самосознание

в) этническое самосознание

г) идеологическое самосознание

4) Укажите понятие, которое определяется как состояние индивида, утратившего прежний социальный статус, и неспособного органично функционировать в рамках нового социального статуса, адаптироваться в новой культурной среде

а) мобильность

б) оппозиция

в) маргинальность

г) отсрочка

5) Укажите термин, обозначающий склонность негативно оценивать представителей другой культуры сквозь призму стандартов собственной

а) национализм

б) этноцентризм

в) абстракция

г) аккультурация

6) Укажите термин, обозначающий исторически сложившиеся внешние или собственные представления о складе ума, менталитете и стандартном поведении представителей того или иного этноса

а) этнические представления

б) этнический стереотип

в) этнический образ

г) этническая идентичность

7) Укажите термин, обозначающий принятие определенных групповых представлений, готовность к сходному образу мыслей и разделяемые этнические чувства.

а) автоидентификация

б) этнический стереотип

в) самопознание

г) этническая идентичность

8) Укажите термин, обозначающий вариант аккультурации, при котором человек полностью принимает ценности и нормы иной культуры, отказываясь при этом от своих норм и ценностей.

а) ассимиляция

б) сепарация

в) идентификация

г) маргинализация

9) Укажите термин, обозначающий одновременную принадлежность лица или группы двум культурам

а) монокультуризм

б) бикультуризм

в) прекультурация

г) аккумуляция

10) Укажите термин, обозначающий смысловой и идеально-содержательный аспект социального взаимодействия, предполагающий обмен информацией

а) аппроксимация

б) адресация

в) информатизация

г) коммуникация

Ответы:

1) г

2) а

3) б

4) в

5) б

6) б

7) г

8) а

9) б

10) г

Критерии оценивания:

Каждый верный ответ оценивается одним баллом

«зачтено» - 50% и более правильных ответов (5 баллов и более)
«не зачтено» - менее 50% и более правильных ответов (менее 5 баллов)

2. Тестовые задания открытого типа, предполагающие ответ в виде слова:

- 1) Укажите процесс в экономике, науке, образовании, в рамках которого международные контакты стали явлением повседневной жизни.
- 2) Вставьте пропущенный термин: «Становясь участниками любого вида межкультурных ..., люди взаимодействуют с представителями других культур, зачастую существенно отличающихся друг от друга»
- 3) Вставьте пропущенный термин: «... представляет собой систему воззрений, ценностей и знаний, широко распространенных в обществе и передающихся из поколения в поколение»
- 4) Вставьте пропущенный термин: «... уровень взаимодействия характерен для отношений между локальными этносами, историко-этнографическими, этноконфессиональными и другими общностями»
- 5) Вставьте пропущенный термин: «... коммуникация возникает между жителями различных областей (местностей), поведение которых в одинаковой ситуации может значительно отличаться»
- 6) Укажите термин, обозначающий склонность негативно оценивать представителей другой культуры сквозь призму стандартов собственной
- 7) Вставьте пропущенный термин: «Этнические стереотип представляет собой исторически сложившиеся гетеростереотипы и ... о складе ума, менталитете и стандартном поведении представителей того или иного этноса»
- 8) Укажите термин, обозначающий моральные оценки допустимости тех или иных форм как собственного поведения, так и поведения других людей
- 9) Укажите термин, обозначающий общепринятые образцы действий, предписывающие правила поведения для представителей одной культуры
- 10) Вставьте пропущенный термин: «Для каждого человека этническая ... означает осознание им своей принадлежности к определенной этнической общности»
- 11) Вставьте пропущенный термин: «Механизм инкультурации, в соответствии с которым освоение человеком своей родной культуры осуществляется одновременно как на сознательном, так и ... уровне»
- 12) Вставьте пропущенный термин: «В человеческом сознании существует одновременно множество ценностей, поэтому вполне оправданно говорить о ... ценностей, поскольку ценности существуют не хаотично, они определенным образом упорядочены по отношению друг к другу»
- 13) Вставьте пропущенный термин: «Культурный ... представляет собой эмоциональный или физический дискомфорт, дезориентацию индивида, вызванную попаданием в иную культурную среду, столкновением с другой культурой»
- 14) Укажите термин, обозначающий принадлежность человека к определенной этнической группе
- 15) Вставьте пропущенный термин: «В Российской Федерации у представителей разных народностей есть право на свободный выбор ... общения»

Ответы:

- 1) глобализация
- 2) контакты
- 3) культура
- 4) этнический
- 5) региональная
- 6) этноцентризм
- 7) автостереотипы
- 8) нравы
- 9) обычаи
- 10) идентичность
- 11) бессознательном
- 12) система
- 13) шок
- 14) национальность
- 15) язык

Критерии оценивания:

Каждое задание, выполненное в полном объеме, оценивается одним баллом

«зачтено» - 50% и более правильных ответов (8 баллов и более)

«не зачтено» - менее 50% и более правильных ответов (менее 8 баллов)

УК-9: Способен использовать базовые дефектологические знания в социальной и профессиональной сферах

1. Тестовые задания, предполагающие выбор одного из вариантов:

- 1) Укажите как в структуре общения называют сторону, которая заключается в организации взаимодействия

между индивидами, то есть в обмене не только знаниями и идеями, но и действиями

а) интерактивная

б) перцептивная

в) коммуникативная

г) межличностная

2) Укажите как в структуре общения называют сторону, которая означает процесс восприятия друг друга партнерами по общению и установлению на этой почве взаимопонимания

а) интерактивная

б) перцептивная

в) коммуникативная

г) межличностная

3) Укажите термин, включающий методы, используемые для понимания вербальных сообщений людьми с отсутствием или существенными ограничениями устной речи

а) аргументированное общение

б) понимающая коммуникация

в) дополненная коммуникация

г) альтернативная коммуникация

4) Укажите структуру, элементами которой выступают биологический уровень, психологический уровень и социальный уровень

а) общество

б) социальная группа

в) личность

г) социальный институт

5) Укажите понятие, обозначающее неповторимое своеобразие проявлений человека, подчеркивающее исключительность, многосторонность и гармоничность, естественность и непринужденность его деятельности

а) индивидуальность

б) личность

в) черты характера

г) индивид

6) Укажите понятие, характеризующее процесс усвоения индивидом на протяжении его жизни социальных норм, культурных ценностей и образцов поведения того общества, к которому он принадлежит

а) адаптация

б) аккультурация

в) приспособление

г) социализация

7) Укажите понятие, характеризующее утрату или сознательный отказ от усвоенных ценностей, норм, социальных ролей

а) асоциализация

б) десоциализация

в) дублирующая социализация

г) оппозиционная социализация

8) Укажите понятие, характеризующее отсутствие собственной позиции, беспрекословное подчинение определенным образцам, авторитетам

а) конформизм

б) социализация

в) аккультурация

г) ассимиляция

9) Укажите в чем проявляется автономия личности

а) в стихийности проявлений индивидуальности

б) в отказе от включения в социальные взаимодействия

в) в осмыслении и сознательном выборе ею предложений общества

г) в девиантном поведении

10) Укажите что можно считать завершением определенного этапа социализации

а) принятие социальной роли, овладение определенной ролью

б) изменение места в социальной иерархии

в) достижение определенного возраста

г) получение определенной должности

Ответы:

1) а

2) б

- 3) г
- 4) в
- 5) б
- 6) г
- 7) б
- 8) а
- 9) в
- 10) а

Критерии оценивания:

Каждый верный ответ оценивается одним баллом

«зачтено» - 50% и более правильных ответов (5 баллов и более)

«не зачтено» - менее 50% и более правильных ответов (менее 5 баллов)

2. Тестовые задания открытого типа, предполагающие ответ в виде слова:

- 1) Укажите название меры, которую принимают против человека, нарушающего правила поведения
- 2) Укажите название поведения, которое не согласуется с общественными нормами
- 3) Укажите какая функция социального института образования предполагает регулирование взаимоотношений между членами общества с помощью создания шаблонов поведения
- 4) Укажите какая функция социального института образования предполагает сплочение между собой социальных групп, которое происходит под воздействием норм, правил, санкций и систем ролей
- 5) Укажите какая функция социального института образования характеризуется получением каждой личностью своего образования, которое является неодинаковым для всего населения
- 6) Укажите какая функция социального института образования характеризуется обучением и воспитанием молодежи, передачи им знаний, умений и навыков, а также привитие основных ценностей
- 7) Укажите какая функция социального института образования характеризуется передачей знаний и навыков из поколения в поколение
- 8) Укажите какая функция социального института образования предполагает, что человек стал рассматриваться в качестве полноценного участника воспитательного и образовательного процесса
- 9) Укажите понятие, характеризующее утрату или сознательный отказ от усвоенных ценностей, норм, социальных ролей
- 10) Укажите понятие, обозначающее неповторимое своеобразие проявлений человека, подчеркивающее исключительность, многосторонность и гармоничность, естественность и непринужденность его деятельности
- 11) Укажите структуру, элементами которой выступают биологический уровень, психологический уровень и социальный уровень
- 12) Укажите понятие, характеризующее отсутствие собственной позиции, беспрекословное подчинение определенным образцам, авторитетам
- 13) Укажите понятие, характеризующее организацию совместной деятельности на основе межличностного взаимодействия и взаимoadaptации
- 14) Укажите признак социального взаимодействия, который характеризуется привязкой к событию, условиям протекания
- 15) Вставьте пропущенный термин: «По продолжительности социальное взаимодействие можно разделить на кратковременное и ...»

Ответы:

- 1) санкция
- 2) девиантное
- 3) регулятивная
- 4) интегративная
- 5) социальная селекция
- 6) социализация
- 7) когнитивная
- 8) гуманистическая
- 9) десoциализация
- 10) индивидуальность
- 11) личность
- 12) конформизм
- 13) социальная адаптация
- 14) ситуативность
- 15) длительное

Критерии оценивания:

Каждое задание, выполненное в полном объеме, оценивается одним баллом

«зачтено» - 50% и более правильных ответов (8 баллов и более)

«не зачтено» - менее 50% и более правильных ответов (менее 8 баллов)

5.2. Темы письменных работ для проведения текущего контроля (эссе, рефераты, курсовые работы и др.)

Не предусмотрено.

5.3. Фонд оценочных средств для проведения промежуточной аттестации

Вопросы к промежуточной аттестации по дисциплине

1. Возникновение и развитие социологии как науки.
2. Связь социологии с другими науками.
3. Объект и предмет, функции социологии.
4. Структура социологического знания.
5. Признаки общества. Структура общества, основные подсистемы общества. Типологии обществ.
6. Личность как субъект общественных отношений.
7. Основные характеристики личности и ее структура.
8. Социальные статусы и роли.
9. Процесс социализации личности.
10. Виды социальных общностей и их характерные черты.
11. Виды социальных групп. Социальные квазигруппы.
12. Основные признаки социальных институтов.
13. Классификация социальных институтов.
14. Подходы к анализу сущности организации. Типы организаций.
15. Понятие социальной стратификации и страты.
16. Четыре измерения социальной стратификации: доход, образование, власть, престиж.
17. Социальная стратификация современного российского общества.
18. Понятие социальной мобильности.
19. Разновидности социальной мобильности.
20. Основные каналы социальной мобильности.

Форма проведения промежуточной аттестации: зачет

Оценивание ответа на зачете:

Отлично (зачтено) Студентом дан полный, в логической последовательности развернутый ответ на поставленный вопрос, где он продемонстрировал знания предмета в полном объеме учебной программы, достаточно глубоко осмысливает дисциплину, самостоятельно, и исчерпывающе отвечает на дополнительные вопросы, приводит собственные примеры по проблематике поставленного вопроса.

Хорошо (зачтено) Студентом дан развернутый ответ на поставленный вопрос, где студент демонстрирует знания, приобретенные на лекционных и семинарских занятиях, а также полученные посредством изучения обязательных учебных материалов по курсу, дает аргументированные ответы, приводит примеры, в ответе присутствует свободное владение монологической речью, логичность и последовательность ответа. Однако допускается неточность в ответе.

Удовлетворительно (зачтено) Студентом дан ответ, свидетельствующий в основном о знании процессов изучаемой дисциплины, отличающийся недостаточной глубиной и полнотой раскрытия темы, знанием основных вопросов теории, слабо сформированными навыками анализа явлений, процессов, недостаточным умением давать аргументированные ответы и приводить примеры, недостаточно свободным владением монологической речью, логичностью и последовательностью ответа. Допускается несколько ошибок в содержании ответа.

Неудовлетворительно (незачтено) Студентом дан ответ, который содержит ряд серьезных неточностей, обнаруживающий незнание процессов изучаемой предметной области, отличающийся неглубоким раскрытием темы, незнанием основных вопросов теории, несформированными навыками анализа явлений, процессов, неумением давать аргументированные ответы, слабым владением монологической речью, отсутствием логичности и последовательности. Выводы поверхностны, студент не способен ответить на вопросы даже при дополнительных наводящих вопросах преподавателя.

6. Учебно-методическое и информационное обеспечение дисциплины

6.1. Рекомендуемая литература				
6.1.1. Основная литература				
	Авторы	Заглавие	Издательство, год	Эл. адрес
Л1.1	Кравченко, А. И.	Социология : учебник и практикум для вузов	Москва : Издательство Юрайт, 2021	https://urait.ru/bcode/468509
Л1.2	Кухарчук, Д. В.	Социология: учебник и практикум для вузов	Москва : Издательство Юрайт, 2021	https://urait.ru/bcode/469878
Л1.3	Куканова, Е. В., Павленок П.Д.	Социология: учебное пособие для вузов	Москва : Издательство Юрайт, 2021	https://urait.ru/bcode/471642
6.1.2. Дополнительная литература				
	Авторы	Заглавие	Издательство, год	Эл. адрес
Л2.1	Хренов А.Е.	Социология: учебник для вузов	Москва : Издательство Юрайт, 2021, 2021	https://urait.ru/bcode/472594
Л2.2	Багдасарьян, Н. Г.	Социология: учебник и практикум для вузов	Москва : Издательство Юрайт, 2020	https://urait.ru/bcode/449672
6.2. Перечень ресурсов информационно-телекоммуникационной сети "Интернет"				
	Название	Эл. адрес		
Э1	Институт научной информации по общественным наукам Российской Академии Наук (ИНИОН РАН)	http://www.inion.ru/product/db_2.htm		
Э2	Российская национальная библиотека	http://www.nlr.ru:8101/		
Э3	Федеральный образовательный портал. Экономика. Социология. Менеджмент	http://ecsocman.hse.ru/search/index.html		
Э4	Электронная библиотека eLIBRARY.RU	http://elibrary.ru		
Э5	университетская библиотека on-line	http://www.biblioclub.ru		
Э6	электронно-библиотечная система издательства «Лань»	http://e.lanbook.com		
Э7	ЭБС Юрайт	https://biblio-online.ru/		
Э8	курс в Moodle	https://portal.edu.asu.ru/course/view.php?id=8516		
6.3. Перечень программного обеспечения				
Microsoft Office 2010 (Office 2010 Professional, № 4065231 от 08.12.2010), (бессрочно); Microsoft Windows 7 (Windows 7 Professional, № 61834699 от 22.04.2013), (бессрочно); Chrome (http://www.chromium.org/chromium-os/licenses), (бессрочно); 7-Zip (http://www.7-zip.org/license.txt), (бессрочно); AcrobatReader (http://www.images.adobe.com/content/dam/Adobe/en/legal/servicetou/Acrobat_com_Additional_TOU-en_US-20140618_1200.pdf), (бессрочно); ASTRA LINUX SPECIAL EDITION (https://astralinux.ru/products/astra-linux-special-edition/), (бессрочно);				

LibreOffice (<https://ru.libreoffice.org/>), (бессрочно);
 Веб-браузер Chromium (<https://www.chromium.org/Home/>), (бессрочно);
 Антивирус Касперский (<https://www.kaspersky.ru/>), (до 23 июня 2024);
 Архиватор Ark (<https://apps.kde.org/ark/>), (бессрочно);
 Okular (<https://okular.kde.org/ru/download/>), (бессрочно);
 Редактор изображений Gimp (<https://www.gimp.org/>), (бессрочно)

6.4. Перечень информационных справочных систем

Информационная справочная система:

СПС КонсультантПлюс (инсталлированный ресурс АлтГУ или <http://www.consultant.ru/>).

Профессиональные базы данных:

1. Электронная база данных «Scopus» (<http://www.scopus.com/>);
2. Электронная библиотечная система Алтайского государственного университета (<http://elibrary.asu.ru/>);
3. Научная электронная библиотека elibrary (<http://elibrary.ru>)

7. Материально-техническое обеспечение дисциплины

Аудитория	Назначение	Оборудование
Учебная аудитория	для проведения занятий лекционного типа, занятий семинарского типа (лабораторных и(или) практических), групповых и индивидуальных консультаций, текущего контроля и промежуточной аттестации, курсового проектирования (выполнения курсовых работ), проведения практик	Стандартное оборудование (учебная мебель для обучающихся, рабочее место преподавателя, доска)
Помещение для самостоятельной работы	помещение для самостоятельной работы обучающихся	Компьютеры, ноутбуки с подключением к информационно-телекоммуникационной сети «Интернет», доступом в электронную информационно-образовательную среду АлтГУ
Учебная аудитория	для проведения занятий лекционного типа, занятий семинарского типа (лабораторных и(или) практических), групповых и индивидуальных консультаций, текущего контроля и промежуточной аттестации, курсового проектирования (выполнения курсовых работ), проведения практик	Стандартное оборудование (учебная мебель для обучающихся, рабочее место преподавателя, доска, мультимедийное оборудование стационарное или переносное)

8. Методические указания для обучающихся по освоению дисциплины

Курс "Практикум "Человек в современном мире". Основы современной социологии", размещенный на портале "Цифровой университет АлтГУ" (<https://portal.edu.asu.ru/course/view.php?id=8516>) включает материалы, сгруппированные тематически по пяти разделам. В ЭУМКД по дисциплине представлены лекционные материалы в формате видео, практические задания с инструкцией по их выполнению, глоссарий (содержит ряд понятий и терминов, знание которых пригодится в процессе выполнения практических заданий), учебные и интерактивные материалы, а также итоговый тест по дисциплине. Просмотр видеолекций, представленных в курсе, является необходимым условием успешного его освоения. Представленные практические задания и интерактивные элементы выполняются слушателями согласно инструкции самостоятельно и индивидуально. Курс имеет заданную траекторию обучения: последующие задания открываются по мере выполнения предыдущих.

МИНОБРНАУКИ РОССИИ

федеральное государственное бюджетное образовательное учреждение высшего образования
«Алтайский государственный университет»

Политика и управление рабочая программа дисциплины

Закреплена за кафедрой	Кафедра региональной экономики и управления
Направление подготовки	05.03.02. География
Профиль	Аналитика, пространственное развитие и цифровые технологии в общественной географии
Форма обучения	Очная
Общая трудоемкость	3 ЗЕТ
Учебный план	05_03_02_География_Аналитика-2022

Часов по учебному плану	108	Виды контроля по семестрам	
в том числе:		зачеты:	3
аудиторные занятия	36		
самостоятельная работа	72		

Распределение часов по семестрам

Курс (семестр)	2 (3)		Итого	
	Неделя			
Вид занятий	УП	РПД	УП	РПД
Практические	36	0	36	0
Сам. работа	72	72	72	72
Итого	108	72	108	72

Программу составил(и):

к.э.н., Доцент, Сабына Е.Н.; к.э.н., Доцент, Капустян Л.А.

Рецензент(ы):

д.э.н., Профессор, Мищенко В.В.

Рабочая программа дисциплины

Политика и управление

разработана в соответствии с ФГОС:

Федеральный государственный образовательный стандарт высшего образования - бакалавриат по направлению подготовки 05.03.02 География (приказ Минобрнауки России от 07.08.2020 г. № 889)

составлена на основании учебного плана:

05.03.02 География

утвержденного учёным советом вуза от 27.04.2021 протокол № 6.

Рабочая программа одобрена на заседании кафедры

Кафедра региональной экономики и управления

Протокол от 26.04.2022 г. № 8

Срок действия программы: 2021-2024 уч. г.

Заведующий кафедрой

Мищенко Виталий Викторович

Визирование РПД для исполнения в очередном учебном году

Рабочая программа пересмотрена, обсуждена и одобрена для исполнения в 2023-2024 учебном году на заседании кафедры

Кафедра региональной экономики и управления

Протокол от 26.04.2022 г. № 8

Заведующий кафедрой *Мищенко Виталий Викторович*

1. Цели освоения дисциплины

1.1.	дать комплексные знания о политике и управлении, сформировать умения и навыки эффективного применения полученных знаний на практике.
------	--

2. Место дисциплины в структуре ООП

Цикл (раздел) ООП: Б1.О.01.ДВ.01

3. Компетенции обучающегося, формируемые в результате освоения дисциплины

УК-1	Способен осуществлять поиск, критический анализ и синтез информации, применять системный подход для решения поставленных задач
УК-1.1	Знает основные теоретико-методологические положения системного подхода как научной и философской категории
УК-1.2	Осуществляет поиск информации для решения поставленной задачи по различным типам запросов
УК-1.3	Сопоставляет разные источники информации с целью выявления их противоречий и поиска достоверных суждений
УК-1.4	Анализирует информацию и предлагает возможные варианты решения поставленной задачи, оценивая их достоинства и недостатки
УК-11	Способен формировать нетерпимое отношение к коррупционному поведению
УК-11.1	Знает основные понятия экстремизма, терроризма, коррупционного поведения, их основные признаки, актуальные направления государственной политики в сфере противодействия экстремизму, терроризму, коррупции; о негативных последствиях, наступающих в случае привлечения к ответственности за подобные нарушения
УК-11.2	Умеет критически оценивать и выбирать правомерные инструменты формирования нетерпимого отношения к проявлениям экстремизма, терроризма и коррупционного поведения, в том числе в профессиональной деятельности
УК-3	Способен осуществлять социальное взаимодействие и реализовывать свою роль в команде
УК-3.1	Знает концепции, принципы и методы построения эффективной работы в команде с учетом правовых и этических принципов и норм социального взаимодействия, существенные характеристики и типологию лидерства
УК-3.2	Участвует в обмене информацией, знаниями и опытом в интересах выполнения командной задачи, презентуя профессиональные задачи
УК-3.3	Владеет способами самодиагностики определения своего ролевого статуса в команде, приемами эффективного социального взаимодействия и способами их правовой и этической оценки, коммуникативными навыками
УК-5	Способен воспринимать межкультурное разнообразие общества в социально-историческом, этическом и философском контекстах
УК-5.1	Знает основные подходы к изучению культурных явлений; многообразие культур и цивилизаций в их взаимодействии во временной ретроспективе, формы межкультурного взаимодействия; особенности и этапы развития духовной и материальной культуры народов мира
УК-5.2	Применяет знания особенностей межкультурного взаимодействия в практической деятельности; критически осмысливает и формирует собственную позицию по отношению к явлениям современной жизни с учетом их культурно-исторической обусловленности
УК-5.3	Владеет нормами взаимодействия и толерантного поведения в условиях культурного, религиозного, этнического, социального многообразия современного общества

УК-5.4	Владеет приемами презентации результатов собственных теоретических изысканий в области межкультурного взаимодействия
--------	--

В результате освоения дисциплины обучающийся должен

3.1.	Знать:
3.1.1.	<p>УК-1.1. Знает основные теоретико-методологические положения системного подхода как научной и философской категории.</p> <p>УК-3.1. Знает концепции, принципы и методы построения эффективной работы в команде с учетом правовых и этических принципов и норм социального взаимодействия, существенные характеристики и типологию лидерства.</p> <p>УК-5.1. Знает основные подходы к изучению культурных явлений; многообразие культур и цивилизаций в их взаимодействии во временной ретроспективе, формы межкультурного взаимодействия; особенности и этапы развития духовной и материальной культуры народов мира.</p> <p>УК-10.1. Знает о содержании понятия коррупции, его основных признаках; основные направления и принципы противодействия коррупции; основные меры по профилактике коррупции; об актуальных направлениях государственной политики в сфере противодействия коррупции; о негативных последствиях, наступающих в случае привлечения к ответственности за коррупционные правонарушения; о характере вреда, наносимого коррупцией экономическим отношениям; о понятиях конфликта интересов на государственной службе, личной заинтересованности государственного служащего.</p>
3.2.	Уметь:
3.2.1.	<p>УК-1.2. Осуществляет поиск информации для решения поставленной задачи по различным типам запросов.</p> <p>УК-1.3. Сопоставляет разные источники информации с целью выявления их противоречий и поиска достоверных суждений.</p> <p>УК-3.2. Участвует в обмене информацией, знаниями и опытом в интересах выполнения командной задачи, презентуя профессиональные задачи.</p> <p>УК-5.2. Применяет знания особенностей межкультурного взаимодействия в практической деятельности; критически осмысливает и формирует собственную позицию по отношению к явлениям современной жизни с учетом их культурно-исторической обусловленности.</p> <p>УК-10.2. Способен выявить признаки основных коррупционных правонарушений; осуществлять классификацию форм проявления коррупции; выявлять мотивы коррупционного поведения в; выявлять основные коррупциогенные факторы в области экономических отношений</p>
3.3.	Иметь навыки и (или) опыт деятельности (владеть):
3.3.1.	<p>УК-1.4. Анализирует информацию и предлагает возможные варианты решения поставленной задачи, оценивая их достоинства и недостатки</p> <p>УК-3.3. Владеет способами самодиагностики определения своего ролевого статуса в команде, приемами эффективного социального взаимодействия и способами их правовой и этической оценки, коммуникативными навыками.</p> <p>УК-5.3. Владеет нормами взаимодействия и толерантного поведения в условиях культурного, религиозного, этнического, социального многообразия современного общества.</p> <p>УК-5.4. Владеет приемами презентации результатов собственных теоретических изысканий в области межкультурного взаимодействия.</p> <p>УК-10.3. Способен разграничивать коррупционные и схожие некоррупционные явления в различных сферах жизни общества; сделать осознанный выбор в пользу правомерного поведения; понимать значимости правовых явлений для личности; к развитию правосознания на основе полученных знаний.</p>

4. Структура и содержание дисциплины

Код занятия	Наименование разделов и тем	Вид занятия	Семестр	Часов	Компетенции	Литература
Раздел 1.						
Раздел 2.						
2.1.	2.3 Коррупция: сущность и основные стратегии противодействия	Сам. работа	3	14	УК-5.1, УК-5.2, УК-5.4, УК-3.1, УК-3.2, УК-3.3, УК-1.1, УК-1.2, УК-1.3, УК-1.4	Л2.2, Л1.1, Л1.2, Л1.3, Л1.4, Л1.5, Л1.6, Л2.1
2.2.	2.5 Зарубежный опыт государственного управления	Сам. работа	3	18	УК-5.1, УК-5.2, УК-5.4, УК-3.1, УК-3.2, УК-3.3, УК-1.1, УК-1.2, УК-1.3, УК-1.4	Л2.2, Л1.1, Л1.2, Л1.3, Л1.4, Л1.5, Л1.6, Л2.1
2.3.	2.6 Зарубежные модели местного самоуправления	Сам. работа	3	20	УК-5.1, УК-5.2, УК-5.4, УК-3.1, УК-3.2, УК-3.3, УК-1.1, УК-1.2, УК-1.3, УК-1.4	Л2.2, Л1.1, Л1.2, Л1.3, Л1.4, Л1.5, Л1.6, Л2.1
2.4.	2.7 Информационные технологии в процессе формирования и реализации государственной политики и управления. Электронное правительство	Сам. работа	3	20	УК-5.1, УК-5.2, УК-5.4, УК-3.1, УК-3.2, УК-3.3, УК-1.1, УК-1.2, УК-1.3, УК-1.4	Л2.2, Л1.1, Л1.2, Л1.3, Л1.4, Л1.5, Л1.6, Л2.1

5. Фонд оценочных средств

5.1. Контрольные вопросы и задания для проведения текущего контроля и промежуточной аттестации по итогам освоения дисциплины

Оценочные материалы для текущего контроля по разделам и темам дисциплины в полном объеме размещены в онлайн-курсе на образовательном портале «Цифровой университет АлтГУ»

ОЦЕНКА СФОРМИРОВАННОСТИ КОМПЕТЕНЦИИ

УК – 1. Способен осуществлять поиск, критический анализ и синтез информации, применять системный подход для решения поставленных задач

ПРИМЕРЫ ЗАДАНИЙ ЗАКРЫТОГО ТИПА

1.Разделение властей характерно для режима:

- а) монархического
- б) авторитарного
- в) тоталитарного
- г) демократического.

Ответ г

2.Наличие официальной идеологии является отличительным признаком режима:

- а) тиранического
- б) демократического
- в) неопатримониального
- г) тоталитарного.

Ответ г

3.Социальную основу современного гражданского общества составляет:

- а) политическая элита общества
- б) многообразие групп и слоев при преобладании среднего класса
- в) предприниматели и фермеры
- г) пролетариат.

Ответ б

4. Делегированная народом государственная власть, реализуемая коллегиально, называется:

- а) исполнительной
- б) коллегиальной
- в) представительной
- г) местным самоуправлением.

Ответ в

5. Гражданское общество выступает как:

- а) сфера принятия политических решений
- б) источник социального контроля за деятельностью государственных органов
- в) система принуждения
- г) средство контроля населения

Ответ б

6. Государство — это:

- а) система методов, приемов и средств, с помощью которых осуществляется государственная власть
- б) социально-политическая организация общества, обладающая публичной властью, имеющая собственную структуру управления и функции, которые связаны с реализацией властных полномочий и взаимодействием на различные сферы и области человеческой деятельности
- в) самоуправляющаяся страна
- г) строение, внутреннее устройство власти, его органов и механизмов по всей вертикали сверху донизу.

Ответ б

ПРИМЕРЫ ЗАДАНИЙ ОТКРЫТОГО ТИПА

1. Дайте определение государству

социально-политическая организация общества, обладающая публичной властью, имеющая собственную структуру управления и функции, которые связаны с реализацией властных полномочий и взаимодействием на различные сферы и области человеческой деятельности

2. Перечислите основные признаки государства

территория, население, система власти, система права, суверенитет, государственная символика

3. Абсолютизм - это

форма правления, при которой верховная власть (законодательная, исполнительная и судебная) принадлежит монарху и передается по наследству.

4. Право какой-либо части государства на самостоятельное решение своих внутренних проблем - это Автономия

5. Анархизм - это

политическое течение, отрицающее необходимость государства и власти для организации жизнедеятельности людей, ставящее целью замену любых форм принудительной власти добровольными ассоциациями граждан.

6. Основной признак государства, монопольное право государства издавать законы на своей территории и представлять интересы населения страны за рубежом - это

Суверенитет

7. Теократия

форма правления, при которой власть принадлежит духовенству или главе церкви.

УК – 3. Способен осуществлять социальное взаимодействие и реализовывать свою роль в команде

1. Власть и управление — два понятия:

- а) альтернативные
- б) взаимосвязанные
- в) независимо существующие.

Ответ б

2. Какая функция государства относится к внешним функциям:

- а) экономическая
- б) обеспечение обороны страны
- в) правовая

Ответ б

3. Какая функция государства относится к внутренним функциям:

- а) экономическая
- б) обеспечение обороны страны
- в) правовая

Ответ а

4. К какой ветви власти принадлежит Правительство РФ:

- а) исполнительная
- б) законодательная
- в) судебная

Ответ а

5. Структура федеральных органов исполнительной власти РФ утверждается:

- а) Правительством
- б) Президентом
- в) Государственной Думой
- г) Советом Федерации

Ответ б

6. К предметам совместного ведения относится:

- а) принятие и изменение Конституции РФ
- б) защита прав и свобод человека
- в) обеспечение соответствия конституций, законов, иных правовых актов субъектов РФ Конституции РФ и федеральным законам
- г) разработка основ федеральной политики
- д) владение, пользование и распоряжение землей, недрами, водными и другими природными ресурсами.

Ответ б, в, д

ПРИМЕРЫ ЗАДАНИЙ ОТКРЫТОГО ТИПА

1. Унитарное государство - это

форма территориального устройства, состоящая из административно-территориальных единиц, не обладающих собственной государственностью.

2. Управление

внешнее воздействие субъекта на объект управления, т. е. все, что связано с деятельностью управляющей подсистемы по отношению к управляемой подсистеме.

3. Вертикально упорядоченные ранги исполнительской деятельности, разделенные в соответствии с режимом делегирования полномочий от высших управленческих звеньев низшим. Количество уровней свидетельствует о степени субординации в принятии управленческих решений и порядке передачи командной информации – это?

Уровни власти

4. Совокупность субъектов РФ, образованная для обеспечения полномочным представителем Президента РФ реализации конституционных полномочий Президента РФ на соответствующей территории - это

Федеральный округ

5. Институт - это

определенный набор правил и механизмов, обеспечивающих их выполнение, что позволяет упорядочить конкретные взаимоотношения людей и сделать их предсказуемыми.

6. Консерватизм - это

идеология, предполагающая развитие общества на основе ценностей семьи, морали, религии и традиций, отрицающая революционные изменения.

7. Легальность власти - это

нормативно-правовая закреплённость власти, узаконенная в соответствующих государственных документах.

8. Признание обществом права власти на управление, готовность большинства населения подчиняться ей - это

Легитимность

УК – 5. Способен воспринимать межкультурное разнообразие общества в социально-историческом, этическом и философском контекстах

1. Структура федеральных органов исполнительной власти РФ определяется:

- а) федеральным законом
- б) указом Президента
- в) постановлением Правительства

Ответ б

2. Перечислите органы, которые в настоящее время входят в систему федеральных органов исполнительной власти в РФ:

- а) министерство
- б) мэрия
- в) департамент
- г) комитет

- д) агентство
- ж) надзор
- з) служба

Ответ а, д, з

3. На какой срок формируется Правительство РФ?

- а) 4 года
- б) 6 лет
- в) 2 года
- г) на срок полномочий Президента РФ
- д) на срок полномочий Государственной Думы

Ответ г

4. Имеет ли президент РФ право роспуска Государственной Думы?

- а) да
- б) нет

Ответ а

5. По какому принципу в РФ выделяются субъекты федерации?

- а) по территориальному
- б) по национальному
- в) по численности населения
- г) по национально-территориальному
- д) по уровню экономического развития

Ответ г

6. Сколько субъектов в РФ?

- а) 89
- б) 88
- в) 85
- г) 83
- д) 80

Ответ а

ПРИМЕРЫ ЗАДАНИЙ ОТКРЫТОГО ТИПА

1. Форма осуществления народом своей власти, обеспечивающая самостоятельное и под свою ответственность решение населением непосредственно и (или) через органы местного самоуправления вопросов местного значения - это

Местное самоуправление

2. Федерация - это

устойчивый союз государственных образований, самостоятельных в пределах распределенных между ними и центром компетенций, имеющих собственные органы власти, нередко конституцию и двойное гражданство.

3. Харизма - это

категория, используемая в политической науке для обозначения совокупности особых личностных качеств и способностей индивида, позволяющих ему оказывать существенное влияние на значительные массы людей, превращая их в своих приверженцев.

4. Электоральное поведение - это

проявление политических ориентаций и предпочтений граждан во время выборов.

5. Круг лиц, обладающих правом голоса на выборах - это

Электорат

6. Учение, обосновывающее необходимость активного участия государства в жизни общества; политика государственного капитализма - это

Этатизм

УК-10 Способен формировать нетерпимое отношение к проявлениям экстремизма, терроризма, коррупционному поведению и противодействовать им в профессиональной деятельности

1. На какой основе осуществляется государственная власть в РФ?

- а) на основе разделения законодательную и исполнительную.
- б) на основе разделения исполнительную и судебную.
- в) на основе разделения на законодательную, исполнительную и судебную.
- г) на основе разделения законодательную и судебную.

Ответ в

2. Что является высшей ценностью в соответствии с Конституцией РФ?

- а) признание, соблюдение и защита прав и свобод человека и гражданина.
- б) человек, его права и свободы.

б) целостность и неприкосновенность своей территории.

Ответ б

3. Как народ осуществляет свою власть?

а) народ осуществляет свою власть непосредственно, а также через органы государственной власти и органы местного самоуправления.

б) народ осуществляет свою власть через органы государственной власти и органы местного самоуправления.

в) народ осуществляет свою власть через органы местного самоуправления.

Ответ а

4. Коррупция - это:

1) злоупотребление служебным положением, дача взятки, получение взятки, злоупотребление полномочиями, коммерческий подкуп либо иное незаконное использование физическим лицом своего должностного положения вопреки законным интересам общества и государства в целях получения выгоды в виде денег, ценностей, иного имущества или услуг имущественного характера, иных имущественных прав для себя или для третьих лиц либо незаконное предоставление такой выгоды указанному лицу другими физическими лицами

2) совершение вышеуказанных деяний от имени или в интересах юридического лица

3) оба варианта.

Ответ 1

5. Национальный план противодействия коррупции утвержден:

1) Федеральным законом

2) Указом Президента РФ

3) Постановлением Правительства РФ.

Ответ 2

ПРИМЕРЫ ЗАДАНИЙ ОТКРЫТОГО ТИПА

1. Идеология и политическая практика крайнего, воинствующего национализма. Наиболее рельефно проявляется в идеях и политике фашизма- это

Шовинизм

2. Экстремизм -это

ориентация в политике на крайне радикальные идеи и цели, достижение которых осуществляется силовыми нелегитимными и противоправными средствами.

3. Процедура отстранения от должности высокопоставленного государственного чиновника, вплоть до главы государства, судом парламента по тяжкому уголовному обвинению - это

Импичмент

4. Гласность -это

демократический принцип, предполагающий открытость деятельности органов управления, их доступность для контроля со стороны общества

5. Национализм -это

идеология, политика и социальная практика подчинения одних наций другим, проповедь национальной исключительности и превосходства одних наций над другими.

6. Принципы, нормы взаимоотношений между людьми и государством, обеспечивающие индивиду возможность действовать по своему усмотрению (свободы) или получать определенные блага (собственно права) - это

Права человека

7. Радикальное политическое движение национальных меньшинств, направленное на отделение от государства территорий, на которых они компактно проживают, и создание своих самостоятельных государств или автономных образований с широким набором властных полномочий- это

Сепаратизм

8. Фашизм - это

политическая идеология, основывающаяся на принципах этатизма, вождизма и расизма, культивирующая агрессию и войны.

КРИТЕРИИ ОЦЕНИВАНИЯ ЗАКРЫТЫХ ВОПРОСОВ:

Каждое задание оценивается 1 баллом. Оценивание КИМ теоретического характера в целом:

• «зачтено» – верно выполнено более 50% заданий; «не зачтено» – верно выполнено 50% и менее 50% заданий;

• «отлично» – верно выполнено 85-100% заданий; «хорошо» – верно выполнено 70-84% заданий;

«удовлетворительно» – верно выполнено 51-69% заданий; «неудовлетворительно» – верно выполнено 50%

или менее 50% заданий.

КРИТЕРИИ ОЦЕНИВАНИЯ ОТКРЫТЫХ ВОПРОСОВ.

- «Отлично» (зачтено): Ответ полный, развернутый. Вопрос точно и исчерпывающе передан, терминология сохранена, студент превосходно владеет основной и дополнительной литературой, ошибок нет.
- «Хорошо» (зачтено): Ответ полный, хотя краток, терминологически правильный, нет существенных недочетов. Студент хорошо владеет пройденным программным материалом; владеет основной литературой, суждения правильны.
- «Удовлетворительно» (зачтено): Ответ неполный. В терминологии имеются недостатки. Студент владеет программным материалом, но имеются недочеты. Суждения фрагментарны.
- «Неудовлетворительно» (не зачтено): Не использована специальная терминология. Ответ в сущности неверен. Переданы лишь отдельные фрагменты соответствующего материала вопроса. Ответ не соответствует вопросу или вовсе не дан.

5.2. Темы письменных работ для проведения текущего контроля (эссе, рефераты, курсовые работы и др.)

Не предусмотрены

5.3. Фонд оценочных средств для проведения промежуточной аттестации

Промежуточная аттестация заключается в проведении в конце семестра зачета.

Обучающиеся, выполнившие в срок задания текущего контроля (в соответствии с технологической картой) и набравшие не менее 60 баллов, получают зачет автоматически.

Для обучающихся, не получивших зачет по результатам текущей успеваемости, организуется зачет в форме письменного опроса по всему изученному курсу.

Контрольно-измерительный материал для письменного опроса формируется из заданий открытого типа текущего контроля, размещенных в Контрольных вопросах и заданиях для проведения текущей аттестации по дисциплины, а также заданий текущего контроля в онлайн-курсе на образовательном портале «Цифровой университет АлтГУ». Количество заданий в письменном опросе для промежуточной аттестации - 5.

КРИТЕРИИ ОЦЕНИВАНИЯ:

Каждое задание оценивается 1 баллом.

Оценивание КИМ в целом: «зачтено» – верно выполнено более 50% заданий; «не зачтено» – верно выполнено 50% и менее 50% заданий.

6. Учебно-методическое и информационное обеспечение дисциплины

6.1. Рекомендуемая литература

6.1.1. Основная литература

	Авторы	Заглавие	Издательство, год	Эл. адрес
Л1.1	Под ред. Сморгунова Л.В.	ГОСУДАРСТВЕННАЯ ПОЛИТИКА И УПРАВЛЕНИЕ В 2 Ч. ЧАСТЬ 1. КОНЦЕПЦИИ И ПРОБЛЕМЫ 2-е изд. Учебник для бакалавриата и магистратуры: Гриф УМО ВО	М.:Издательство Юрайт, 2018	https://biblio-online.ru/book/19CE4022-C0AF-464E-9652-439754613D9C

Л1.2	Под ред. Сморгунова Л.В.	ГОСУДАРСТВЕННАЯ ПОЛИТИКА И УПРАВЛЕНИЕ В 2 Ч. ЧАСТЬ 2. УРОВНИ, ТЕХНОЛОГИИ, ЗАРУБЕЖНЫЙ ОПЫТ 2-е изд. Учебник для бакалавриата и магистратуры: Гриф УМО ВО	М.:Издательство Юрайт, 2018	https://biblio-online.ru/book/565E47EB-5C5E-4D8F-BE-EF-C491378D9B16
Л1.3	Васильева В.М., Колеснева Е.А., Иншаков И.А.	ГОСУДАРСТВЕННАЯ ПОЛИТИКА И УПРАВЛЕНИЕ. Учебник и практикум для бакалавриата и магистратуры: Гриф УМО ВО	М.:Издательство Юрайт, 2018	https://biblio-online.ru/book/21D77492-3C7C-4863-9605-538CBB12A52A
Л1.4	Под ред. Паниной Ольги Владимировны, Прокофьева Станислава Евгеньевича, Еремина С.Г.	ГОСУДАРСТВЕННОЕ И МУНИЦИПАЛЬНОЕ УПРАВЛЕНИЕ В 2 Ч. ЧАСТЬ 1. ГОСУДАРСТВЕННОЕ УПРАВЛЕНИЕ. Учебник и практикум для академического бакалавриата: Гриф УМО ВО	М.:Издательство Юрайт, 2018	https://biblio-online.ru/book/018C326C-243E-49BE-9D73-E53F8438BD1C
Л1.5	Под ред. Паниной Ольги Владимировны, Прокофьева Станислава Евгеньевича, Еремина С.Г.	ГОСУДАРСТВЕННОЕ И МУНИЦИПАЛЬНОЕ УПРАВЛЕНИЕ В 2 Ч. ЧАСТЬ 2. МУНИЦИПАЛЬНОЕ УПРАВЛЕНИЕ. Учебник и практикум для академического бакалавриата: Гриф УМО ВО	М.:Издательство Юрайт, 2018	https://biblio-online.ru/book/EECAF932-902D-4AB0-A99C-E2908CF13E3B
Л1.6	Омельченко Н.А. - отв. ред.	ГОСУДАРСТВЕННОЕ И МУНИЦИПАЛЬНОЕ УПРАВЛЕНИЕ. Учебник для академического бакалавриата: Гриф УМО ВО	М.:Издательство Юрайт, 2018	https://biblio-online.ru/book/54C281C8-693D-401A-88A5-06BA0C70201B

6.1.2. Дополнительная литература

	Авторы	Заглавие	Издательство, год	Эл. адрес
Л2.1	Комаровский В.С. - отв. ред.	ПОЛИТОЛОГИЯ 3-е изд., пер. и доп. Учебник для академического бакалавриата: Гриф УМО ВО	М.:Издательство Юрайт, 2018	https://biblio-online.ru/book/2D4CD1C7-1672-4D38-A621-17DC914DEF4E
Л2.2	О.В. Соколова	Государственная политика на различных этапах развития российского государства в области исправления осужденных: историко-правовой анализ:	Пробелы в российском законодательстве , 2021, № 1	

6.2. Перечень ресурсов информационно-телекоммуникационной сети "Интернет"		
	Название	Эл. адрес
Э1	Курс на Едином образовательном портале "Политика и управление"	https://portal.edu.asu.ru/course/view.php?id=8497
Э2	Федеральный образовательный портал «Экономика, социология, менеджмент»	http://www.ecsocman.edu.ru
Э3	Президент России	http://kremlin.ru/
Э4	Государственная дума Федерального собрания РФ	http://duma.gov.ru/
Э5	Совет Федерации Федерального собрания РФ	http://council.gov.ru/
Э6	Правительство РФ	http://government.ru/
Э7	Официальный сайт Алтайского края	https://portal.edu.asu.ru/course/view.php?id=8497
Э8	Гарант: справочно-правовая система [Электронный ресурс]	
Э9	КонсультантПлюс : справочно-правовая система [Электронный ресурс]	
6.3. Перечень программного обеспечения		
<p>Microsoft Office 2010 (Office 2010 Professional, № 4065231 от 08.12.2010), (бессрочно);</p> <p>Microsoft Windows 7 (Windows 7 Professional, № 61834699 от 22.04.2013), (бессрочно);</p> <p>Chrome (http://www.chromium.org/chromium-os/licenses), (бессрочно);</p> <p>7-Zip (http://www.7-zip.org/license.txt), (бессрочно);</p> <p>AcrobatReader (http://www.images.adobe.com/content/dam/Adobe/en/legal/servicetou/Acrobat_com_Additional_TOU-en_US-20140618_1200.pdf), (бессрочно);</p> <p>ASTRA LINUX SPECIAL EDITION (https://astralinux.ru/products/astra-linux-special-edition/), (бессрочно);</p> <p>LibreOffice (https://ru.libreoffice.org/), (бессрочно);</p> <p>Веб-браузер Chromium (https://www.chromium.org/Home/), (бессрочно);</p> <p>Антивирус Касперский (https://www.kaspersky.ru/), (до 23 июня 2024);</p> <p>Архиватор Ark (https://apps.kde.org/ark/), (бессрочно);</p>		
6.4. Перечень информационных справочных систем		
<p>Профессиональная база данных: электронная библиотечная система Алтайского государственного университета (http://elibrary.asu.ru)</p> <p>Профессиональная база данных: научная электронная библиотека elibrary (http://elibrary.ru)</p> <p>Электронная база данных справочной системы ГАРАНТ</p>		

7. Материально-техническое обеспечение дисциплины

Аудитория	Назначение	Оборудование
------------------	-------------------	---------------------

Аудитория	Назначение	Оборудование
Учебная аудитория	для проведения занятий всех видов (дисциплинарной, междисциплинарной и модульной подготовки), групповых и индивидуальных консультаций, текущего контроля и промежуточной аттестации, курсового проекта (работы), проведения практики	Стандартное оборудование (учебная мебель для обучающихся, рабочее место преподавателя, доска, мультимедийное оборудование стационарное или переносное)

8. Методические указания для обучающихся по освоению дисциплины

Изучение учебной дисциплины студентами предусматривает два вида работ:

- работа с преподавателем;
- самостоятельная работа.

Работа с преподавателем охватывает два вида учебных занятий: лекционные занятия и практические занятия. Последовательность проведения данных занятий, их содержание определяются настоящей программой. Посещение данных занятий является обязательным для всех студентов.

В ходе лекционных занятий необходимо вести конспектирование учебного материала, обращать внимание на категории, формулировки, раскрывающие содержание тех или иных явлений и процессов, научные выводы и практические рекомендации, задавать преподавателю уточняющие вопросы с целью уяснения теоретических положений, разрешения спорных ситуаций.

Практическое занятие требует подготовки студентов, предусматривающей изучение теоретического материала по теме занятия с использованием учебной литературы, перечень которой приведен в данной рабочей программе. Результат такой работы должен проявиться в способности свободно ответить на теоретические вопросы, обсуждаемые на практическом занятии, выступать и участвовать в коллективном обсуждении вопросов изучаемой темы, правильно выполнять практические задания.

Вторым видом работы студента, выполняемым им при изучении курса, является самостоятельная работа, которая помимо подготовки к практическим занятиям предусматривает изучение нормативных, правовых актов и рекомендованной основной и дополнительной литературы.

Цель самостоятельной работы - закрепить полученные знания на лекциях, практических занятиях, углубить и расширить их, сформировать умения и навыки по решению вопросов, составляющих содержание курса.

При необходимости в процессе самостоятельной работы студент может получить индивидуальную консультацию у преподавателя.

МИНОБРНАУКИ РОССИИ

федеральное государственное бюджетное образовательное учреждение высшего образования
«Алтайский государственный университет»

Экономика личных решений рабочая программа дисциплины

Закреплена за кафедрой **Кафедра экономики и эконометрики**
Направление подготовки **05.03.02. География**
Профиль **Аналитика, пространственное развитие и цифровые технологии в общественной географии**
Форма обучения **Очная**
Общая трудоемкость **3 ЗЕТ**
Учебный план **05_03_02_География_Аналитика-2022**

Часов по учебному плану 108
в том числе:
аудиторные занятия 36
самостоятельная работа 72

Виды контроля по семестрам
зачеты: 3

Распределение часов по семестрам

Курс (семестр)	2 (3)		Итого	
	Неделя 15			
Вид занятий	УП	РПД	УП	РПД
Практические	36	36	36	36
Сам. работа	72	72	72	72
Итого	108	108	108	108

Программу составил(и):
д-р эконом.наук, Проф., Шваков Е.Е.

Рецензент(ы):
канд. экон. наук, Доц., Деркач Н.О.

Рабочая программа дисциплины
Экономика личных решений

разработана в соответствии с ФГОС:
Федеральный государственный образовательный стандарт высшего образования - бакалавриат по направлению подготовки 05.03.02 География (приказ Минобрнауки России от 07.08.2020 г. № 889)

составлена на основании учебного плана:
05.03.02 География
утвержденного учёным советом вуза от 27.04.2021 протокол № 6.

Рабочая программа одобрена на заседании кафедры
Кафедра экономики и эконометрики

Протокол от 07.06.2023 г. № 9
Срок действия программы: 2023-2024 уч. г.

Заведующий кафедрой
Шваков Евгений Евгеньевич

Визирование РПД для исполнения в очередном учебном году

Рабочая программа пересмотрена, обсуждена и одобрена для
исполнения в 2023-2024 учебном году на заседании кафедры

Кафедра экономики и эконометрики

Протокол от 07.06.2023 г. № 9
Заведующий кафедрой *Шваков Евгений Евгеньевич*

1. Цели освоения дисциплины

1.1.	<p>формирование знаний по осуществлению экономических расчетов, необходимых при принятии личных экономических решений с которыми сталкивается человек в своей повседневной жизнедеятельности, а также умений и навыков их осуществления. Каждая тема курса предполагает приобретение знаний, а также обучение принятию решений в конкретных жизненных ситуациях, возникающих:</p> <ul style="list-style-type: none"> - при формировании общих доходов и доходов тех, с кем в настоящее время проживаете и ведете совместное хозяйство; - при планировании личных расходов; - при потребительском кредитовании; - при жилищном ипотечной кредитовании; - при налогообложении личных доходов и имущества; - при личном участии в инвестиционной деятельности; - при вступлении в страховые отношения; - при организации личного дела и др.. <p>освоение дисциплины призвано обеспечить формирование следующих компетенций:</p> <p>УК–1. Способен осуществлять поиск, критический анализ и синтез информации, применять системный подход для решения поставленных задач (направления подготовки бакалавриата)</p> <p>УК–1. Способен осуществлять критический анализ проблемных ситуаций на основе системного подхода, выработать стратегию действий (направления подготовки специалитета)</p> <p>УК–3. Способен осуществлять социальное взаимодействие и реализовывать свою роль в команде</p> <p>УК–5. Способен воспринимать межкультурное разнообразие общества в социально-историческом, этическом и философском контекстах (направления подготовки бакалавриата)</p> <p>УК–5. Способен анализировать и учитывать разнообразие культур в процессе межкультурного взаимодействия (направления подготовки специалитета)</p> <p>УК-10. Способен принимать обоснованные экономические решения в различных областях жизнедеятельности (УК-9 для отдельных образовательных программ)</p>
------	--

2. Место дисциплины в структуре ООП

Цикл (раздел) ООП: **Б1.О.01.ДВ.01**

3. Компетенции обучающегося, формируемые в результате освоения дисциплины

УК-1	Способен осуществлять поиск, критический анализ и синтез информации, применять системный подход для решения поставленных задач
УК-1.1	Знает основные теоретико-методологические положения системного подхода как научной и философской категории
УК-1.2	Осуществляет поиск информации для решения поставленной задачи по различным типам запросов
УК-1.3	Сопоставляет разные источники информации с целью выявления их противоречий и поиска достоверных суждений
УК-1.4	Анализирует информацию и предлагает возможные варианты решения поставленной задачи, оценивая их достоинства и недостатки
УК-10	Способен принимать обоснованные экономические решения в различных областях жизнедеятельности
УК-10.1	Знает базовые экономические понятия, объективные основы функционирования экономики и поведения домохозяйств и его субъектов; ресурсные ограничения экономического развития и особенности циклического развития рыночной экономики; понятие общественных благ, роль государства в их обеспечении и возможностях их получения домохозяйствами, основы функционирования финансовых рынков и принятия домохозяйствами инвестиционных решений

УК-10.2	Умеет использовать понятийный аппарат экономической науки для описания экономических и финансовых процессов функционирования домохозяйств; искать и собирать финансовую и экономическую информацию для принятия обоснованных решений; анализировать финансовую и экономическую информацию, необходимую для принятия обоснованных решений в сфере экономики домохозяйства; оценивать процентные, кредитные, курсовые, рыночные, операционные, общеэкономические, политические риски неблагоприятных экономических и политических событий для экономики домохозяйства; решать 21 типичные задачи, связанные с личным финансовым планированием
УК-10.3	Владеет методами оценки будущих доходов и расходов домохозяйства, сравнение условий различных финансовых продуктов и условий инвестирования личных доходов; навыками решения типичных задач в сфере личного экономического и финансового планирования
УК-3	Способен осуществлять социальное взаимодействие и реализовывать свою роль в команде
УК-3.1	Знает концепции, принципы и методы построения эффективной работы в команде с учетом правовых и этических принципов и норм социального взаимодействия, существенные характеристики и типологию лидерства
УК-3.2	Участвует в обмене информацией, знаниями и опытом в интересах выполнения командной задачи, презентуя профессиональные задачи
УК-3.3	Владеет способами самодиагностики определения своего ролевого статуса в команде, приемами эффективного социального взаимодействия и способами их правовой и этической оценки, коммуникативными навыками
УК-5	Способен воспринимать межкультурное разнообразие общества в социально-историческом, этическом и философском контекстах
УК-5.1	Знает основные подходы к изучению культурных явлений; многообразие культур и цивилизаций в их взаимодействии во временной ретроспективе, формы межкультурного взаимодействия; особенности и этапы развития духовной и материальной культуры народов мира
УК-5.2	Применяет знания особенностей межкультурного взаимодействия в практической деятельности; критически осмысливает и формирует собственную позицию по отношению к явлениям современной жизни с учетом их культурно-исторической обусловленности
УК-5.3	Владеет нормами взаимодействия и толерантного поведения в условиях культурного, религиозного, этнического, социального многообразия современного общества
УК-5.4	Владеет приемами презентации результатов собственных теоретических изысканий в области межкультурного взаимодействия

В результате освоения дисциплины обучающийся должен

3.1.	Знать:
3.1.1.	УК-1.1. Знает основные теоретико-методологические положения системного подхода как научной и философской категории. УК-3.1. Знает концепции, принципы и методы построения эффективной работы в команде с учетом правовых и этических принципов и норм социального взаимодействия, существенные характеристики и типологию лидерства. УК-5.1. Знает основные подходы к изучению культурных явлений; многообразие культур и цивилизаций в их взаимодействии во временной ретроспективе, формы межкультурного взаимодействия; особенности и этапы развития духовной и материальной культуры народов мира. УК-10.1. Знает базовые экономические понятия, объективные основы функционирования экономики и поведения домохозяйств и его субъектов; ресурсные ограничения экономического развития и особенности циклического развития рыночной экономики; понятие общественных благ, роль государства в их обеспечении и возможностях их получения домохозяйствами, основы функционирования финансовых рынков и принятия домохозяйствами инвестиционных решений,
3.2.	Уметь:

3.2.1.	<p>УК-1.2. Осуществляет поиск информации для решения поставленной задачи по различным типам запросов.</p> <p>УК-1.3. Сопоставляет разные источники информации с целью выявления их противоречий и поиска достоверных суждений.</p> <p>УК-3.2. Участвует в обмене информацией, знаниями и опытом в интересах выполнения командной задачи, презентуя профессиональные задачи.</p> <p>УК-5.2. Применяет знания особенностей межкультурного взаимодействия в практической деятельности; критически осмысливает и формирует собственную позицию по отношению к явлениям современной жизни с учетом их культурно-исторической обусловленности.</p> <p>УК-10.2. Умеет использовать понятийный аппарат экономической науки для описания экономических и финансовых процессов функционирования домохозяйств; искать и собирать финансовую и экономическую информацию для принятия обоснованных решений; анализировать финансовую и экономическую информацию, необходимую для принятия обоснованных решений в сфере экономики домохозяйства; оценивать процентные, кредитные, курсовые, рыночные, операционные, общеэкономические, политические риски неблагоприятных экономических и политических событий для экономики домохозяйства; решать типичные задачи, связанные с личным финансовым планированием.</p>
3.3.	Иметь навыки и (или) опыт деятельности (владеть):
3.3.1.	<p>УК-1.4. Анализирует информацию и предлагает возможные варианты решения поставленной задачи, оценивая их достоинства и недостатки</p> <p>УК-3.3. Владеет способами самодиагностики определения своего ролевого статуса в команде, приемами эффективного социального взаимодействия и способами их правовой и этической оценки, коммуникативными навыками.</p> <p>УК-5.3. Владеет нормами взаимодействия и толерантного поведения в условиях культурного, религиозного, этнического, социального многообразия современного общества.</p> <p>УК-5.4. Владеет приемами презентации результатов собственных теоретических изысканий в области межкультурного взаимодействия.</p> <p>УК-10.3. Владеет методами оценки будущих доходов и расходов домохозяйства, сравнение условий различных финансовых продуктов и условий инвестирования личных доходов; навыками решения типичных задач в сфере личного экономического и финансового планирования.</p>

4. Структура и содержание дисциплины

Код занятия	Наименование разделов и тем	Вид занятия	Семестр	Часов	Компетенции	Литература
Раздел 1. Раздел 1. Личные решения в экономической сфере						
1.1.	Решения в системе отношений современного домашнего хозяйства.	Практические	3	2		Л1.2, Л2.3
1.2.	Решения в системе отношений современного домашнего хозяйства.	Сам. работа	3	2		Л1.2, Л2.3
1.3.	Решения при планирование экономики домашнего хозяйства и формировании его доходов и расходов.	Практические	3	4		Л1.2, Л2.3
1.4.	Решения при планирование экономики домашнего хозяйства и формировании его доходов и расходов.	Сам. работа	3	4		Л1.2, Л2.3
1.5.	Решения при формировании личных доходов и их	Практические	3	4		Л1.2, Л2.3

Код занятия	Наименование разделов и тем	Вид занятия	Семестр	Часов	Компетенции	Литература
	налогообложения.					
1.6.	Решения при формировании личных доходов и их налогообложения.	Сам. работа	3	2		Л1.2, Л2.3
1.7.	Решения в системе «личные расходы - источники их обеспечения».	Практические	3	4		Л1.2, Л2.3
1.8.	Решения в системе «личные расходы - источники их обеспечения».	Сам. работа	3	2		Л1.2, Л2.3
1.9.	Решения в системе потребительского кредитования.	Практические	3	2		Л1.1, Л1.2, Л2.3
1.10.	Решения в системе потребительского кредитования.	Сам. работа	3	2		Л1.1, Л1.2, Л2.3
1.11.	Решения в системе жилищного ипотечного кредитования. Формы и механизмы оптимизации платежей по ипотечному кредиту.	Практические	3	2		Л1.1, Л1.2, Л2.3
1.12.	Решения в системе жилищного ипотечного кредитования. Формы и механизмы оптимизации платежей по ипотечному кредиту.	Сам. работа	3	2		Л1.1, Л1.2, Л2.3
1.13.	Решения в системе налогообложения физических лиц. Механизмы оптимизации налоговых платежей.	Практические	3	2		Л1.1, Л1.2, Л2.1, Л2.3
1.14.	Решения в системе налогообложения физических лиц. Механизмы оптимизации налоговых платежей.	Сам. работа	3	2		Л1.1, Л1.2, Л2.1, Л2.3
1.15.	Решения по осуществлению сбережений и личных инвестиций.	Практические	3	4		Л1.1, Л1.2, Л2.3
1.16.	Решения по осуществлению сбережений и личных инвестиций.	Сам. работа	3	4		Л1.1, Л1.2, Л2.3
1.17.	Решения по страхованию личных рисков, как инструменте их	Практические	3	2		Л1.1, Л1.2, Л2.2, Л2.3

Код занятия	Наименование разделов и тем	Вид занятия	Семестр	Часов	Компетенции	Литература
	нивелирования.					
1.18.	Решения по страхованию личных рисков, как инструменте их нивелирования.	Сам. работа	3	2		Л1.1, Л1.2, Л2.2, Л2.3
1.19.	Решения по организации предпринимательской деятельности.	Практические	3	4		Л1.2, Л2.3
1.20.	Решения по организации предпринимательской деятельности.	Сам. работа	3	2		Л1.2, Л2.3
Раздел 2. Разработка личного экономического проекта (решения)						
2.1.	Идея проекта (решения) и механизм его воплощения в системе личных экономических решений	Практические	3	2		Л1.2, Л2.3
2.2.	Идея проекта (решения) и механизм его воплощения в системе личных экономических решений	Сам. работа	3	6		Л1.2, Л2.3
2.3.	Презентация личных экономических проектов (решений)	Практические	3	4		Л1.2, Л2.3
2.4.	Презентация личных экономических проектов (решений)	Сам. работа	3	42		Л1.2, Л2.3

5. Фонд оценочных средств

5.1. Контрольные вопросы и задания для проведения текущего контроля и промежуточной аттестации по итогам освоения дисциплины
<p>Контрольные вопросы и задания открытого и закрытого типа для проведения текущего контроля освоения дисциплины:</p> <p>Проверяемая компетенция УК-1: Способен осуществлять поиск, критический анализ и синтез информации, применять системный подход для решения поставленных задач</p> <p>1. «Цифровые рубли можно будет использовать точно так же, как и обычные купюры и монеты, банковские карты и электронные кошельки: расплачиваться за товары и услуги, делать переводы. Цифровые рубли будут эквивалентны наличным и безналичным: 1 наличный рубль = 1 безналичный рубль = 1 цифровой рубль». (Выберите один верный ответ)</p> <p>а) Да б) Нет (да)</p> <p>2. Максимальный размер выплаты на ремонт автомобиля по полису обязательного страхования автогражданской ответственности (ОСАГО) составляет ____ рублей. (Ответ введите в виде целого числа). (400000)</p> <p>3. Документ, удостоверяющий, с соблюдением установленной формы и обязательных реквизитов, имущественные права, осуществление или передача которых возможны только при его предъявлении - это ____ бумага. (ценная)</p> <p>4. Денежные средства, предоставленные кредитором заемщику на основании кредитного договора, договора</p>

займа, в том числе с использованием электронных средств платежа, в целях, не связанных с осуществлением предпринимательской деятельности, в том числе с лимитом кредитования – это _____ кредит.
(потребительский)

5. Обязательный, индивидуально безвозмездный платёж, взимаемый с организаций и физических лиц в форме отчуждения принадлежащих им на праве собственности средств, в целях финансового обеспечения деятельности государства и муниципальных образований - это _____.
(налог)

6. Признанная арбитражным судом или наступившая в результате завершения процедуры внесудебного банкротства гражданина неспособность должника в полном объеме удовлетворить требования кредиторов по денежным обязательствам, о выплате выходных пособий и (или) об оплате труда лиц, работающих или работавших по трудовому договору, и (или) исполнить обязанность по уплате обязательных платежей - это _____.
(банкротство)

7. Какие расходы, включенные в декларацию для получения налогового вычета, позволят уменьшить сумму налога на доходы физических лиц. (Отметьте все варианты):

- а) Приобретение автомобиля в многодетной семье.
- б) Расходы на образование налогоплательщика и его детей.
- в) Расходы на благотворительность.
- г) Проценты по потребительскому кредиту.
- д) Оплата стоматологических услуг для детей налогоплательщика.
- е) Приобретение подарков для пожилых родственников.
- ж) Строительство гаража на даче.
- з) Оплата пребывания ребенка в детском летнем лагере.
- и) Расходы на заочные подготовительные курсы.
- к) Расходы на обучение в вузе.

(Ответ: б,в,д,ж,к)

8. Ценная бумага, закрепляющая за ее владельцем право собственности на долю капитала компании-эмитента – это _____.
(акция)

9. Счет до востребования с минимальной процентной ставкой, то есть текущий счет, открывается для _____ карты.
(дебетовой)

10. Ценная бумага, дающая право ее владельцу на получение дивиденда в качестве фиксированного процента, право на долю собственности при ликвидации общества и не дающая права голоса на участие в управлении обществом – это _____ акция.
(Привилегированная)

11. Определите, сколько денег потребуется на реализацию финансовой цели через 4 года при индексе потребительских цен – 104,8%, если сейчас она стоит 354 000 руб. (Ответ введите в виде целого числа).
Ответ _____ рублей
(427020)

12. Отчисления во внебюджетные фонды от заработной платы сотрудников составляют в сумме ____ %
(Ответ введите в виде целого числа)
(30)

13. Какую максимальную сумму средств можно внести на индивидуальный инвестиционный счет в течение календарного года? (Ответ введите в виде целого числа)
Ответ : ____ тыс.руб
(1000)

14. Выберите самую высокую ставку из перечисленных ниже (один правильный ответ)

- а. 1,5 % в день
- б. 15 % в месяц
- в. 25% в полгода
- г. 50% в год

(Ответ: а)

15. Работник биржи, который оказывает посреднические услуги при реализации товаров (услуг), действуя по поручению клиента за определенное вознаграждение, называют - _____.
(брокер)

Проверяемая компетенция УК-3: Способен осуществлять социальное взаимодействие и реализовывать свою роль в команде

1. Федеральные государственные служащие имеют право на пенсию за выслугу лет при наличии стажа государственной службы не менее __ лет. (Ответ запишите в виде целого числа)
(15)

2. Средства, которые обязательно перечисляет работодатель за своего работника или самозанятые граждане сами за себя в Социальный Фонд России - _____ взносы.
(страховые)

3. Особый вид деятельности, предметом которой является человек, нуждающийся в помощи это - _____ работа.
(социальная)

4. Выберите способы защиты от интернет-мошенников (несколько вариантов):

а) Никогда и никому не сообщать пароли

б) Сообщать пароли только сотрудникам банка

в) Никогда не делать копий файлов с секретной информацией

г) Не открывать сайты платежных систем по ссылке (например, в письмах)

д) При поиске удаленной работы не реагировать на просьбы оплаты каких-либо регистрационных взносов

(Ответ: а,г,д)

5. Безработица, вызванная неудовлетворенностью содержанием и условиями труда, называется _____ безработицей.

(фрикционной)

6. Особый вид деятельности, предметом которой является человек, нуждающийся в помощи это - _____ работа.

(социальная)

7. Участник срочного рынка, который желает установить цены на активы, по которым в перспективе планируется сделка, а также застраховать на срочном рынке уже приобретенные активы на спотовом рынке - это _____.

(хеджер)

8. На купонном поле банкноты кто-то ручкой написал номер телефона. Можно ли оплатить покупку в магазине такой банкнотой? (да или нет)

Ответ: _____

(да)

9. На каких платформах можно оплатить налоги онлайн? (Несколько вариантов ответов). Выберите все верные ответы.

а. В личном кабинете на сайте своего банка

б. На сайте Министерства финансов

в. На портале «Госуслуги»

г. На сайте Федеральной налоговой службы

(Ответ: а, б, в, г)

10. Карточка заёмщика, в которую записываются все операции с кредитами: какой банк выдавал, сколько есть долгов и вовремя ли платит гражданин – это _____ история.

(кредитная)

11. Безвозмездное предоставление гражданам определенной денежной суммы за счет средств соответствующих бюджетов бюджетной системы Российской Федерации – это социальное _____.
(пособие)

12. Определенный промежуток времени, в течение которого владелец кредитной карты может бесплатно пользоваться заемными средствами – это _____ период.

(льготный или грейс-период или беспроцентный)

13. Финансовое учреждение, предоставляющее финансовые средства под залог движимого имущества (изделия из драгоценных металлов и камней, ковры, носильные вещи, электроника, радиоаппаратура, компьютерная техника и др.), в ряде случаев — под заклад ценных бумаг – это _____.

(ломбард)

14. Система отношений между рыночными субъектами, в которой одна сторона на возмездной основе передает другой стороне право использования ее бизнес-модели, в том числе ее товарного знака- это _____.

(франчайзинг)

15. Физическое лицо, обратившееся к кредитору с намерением получить, получающее или получившее потребительский кредит (заем) – это _____.

(заемщик)

Проверяемая компетенция УК-5: Способен воспринимать межкультурное разнообразие общества в социально-историческом, этическом и философском контекстах

1. Субъект экономики, который состоит из одного ведущего самостоятельное хозяйство индивида, или группы людей, живущих совместно и ведущих общее хозяйство с целью удовлетворения физиологических, духовных и культурных потребностей – это _____ хозяйство.

(домашнее)

2. Минимальная, необходимая для обеспечения жизнедеятельности сумма доходов гражданина Российской

Федерации, называется прожиточный _____.

(минимум)

3. Денежная единица одной страны или групп стран, используемая для измерения величины стоимости товаров, работ, услуг, а также как общепринятое средство платежа и расчетов – это _____. (валюта)

4. Физическое лицо, которое находится на территории Российской Федерации не менее 183 календарных дней в течение 12 месяцев, идущих подряд, согласно НК РФ определено как налоговый _____.

(резидент)

5. Безвозмездное предоставление гражданам определенной суммы из бюджета согласно законодательству РФ представляет собой социальное _____.

(пособие)

6. Работающий гражданин, который оплатил собственное лечение в частной клинике, может получить налоговый _____.

(вычет)

7. Всем гражданам РФ, а также постоянно проживающим на территории РФ иностранным гражданам и лицам без гражданства выдаётся _____ обязательного медицинского страхования.

(полис)

8. Граждане РФ, а также иностранные граждане могут получить кредит под залог недвижимости, который иначе называют _____. (ипотека)

9. Социальными целями домохозяйства могут выступать:

а. воспитание детей

б. повышение образовательного уровня

в. обеспечение условий для полноценного отдыха

г. всё вышеперечисленное

(Ответ: г)

10. К расходам, которые в случае падения доходов необходимо сокращать в первую очередь, относят:

а. расходы на питание

б. ежемесячные платежи банку по потребительскому кредиту

в. расходы на приобретение брендовой одежды

г. ежемесячные платежи за жилищно-коммунальные услуги

(Ответ: в)

Проверяемая компетенция УК-9: Способен принимать обоснованные экономические решения в различных областях жизнедеятельности

1. Если номинальная заработная плата увеличилась за год на 15%, а рост цен составил 10%, то реальная заработная плата уменьшилась на _____% (дать ответ в виде целого числа).

(5)

2. Если сумма начисленной заработной платы 30000 руб., то сумма налога на доходы физических лиц (НДФЛ) составит _____ руб. (дать ответ в виде целого числа).

(3900)

3. Если сумма начисленной заработной платы 30000 руб., то сумма страховых взносов, которые должен внести работодатель, составит _____ руб. (дать ответ в виде целого числа).

(9000)

4. Предположим, что темп инфляции составляет 7%, а ставка по вкладу в банке – 8%. В такой ситуации Ваш доход будет равен _____% (дать ответ в виде целого числа).

(1)

5. Гражданин выиграл в лотерею, проводимую компанией в целях рекламы своей продукции, 50000 руб.

Сумма налога на доходы физических лиц (НДФЛ), которую необходимо заплатить обладателю выигрыша составит _____ руб. (дать ответ в виде целого числа).

(16100)

6. Гражданин, зарегистрированный в качестве самозанятого, в течение года получил доход в сумме 500000 руб. от контрагентов физических лиц. Сумма налога с профессионального дохода, которую должен заплатить данный гражданин, составит _____ руб. (дать ответ в виде целого числа).

(20000)

7. Гражданин положил в банк 10000 руб. на год под 5% годовых. Доход гражданина в конце срока вклада составит _____ руб. (дать ответ в виде целого числа).

(500)

8. Стоимость минимальной потребительской корзины, включающей продовольственные и непродовольственные товары, 10000 руб. в месяц на одного человека. Доля расходов на питание в данной корзине составляет 70%. Сумма расходов на приобретение непродовольственных товаров равна _____ руб. (дать ответ в виде целого числа).

(3000)

9. Стоимость автомобиля 400000 руб. Мощность двигателя автомобиля 106 л.с., ставка налога 20 руб. /л.с.

Сумма транспортного налога, которую обязан уплатить собственник, составит _____ руб. (дать ответ в виде целого числа).

(2120 руб.)

10. Лица, на которых в соответствии с законодательством Российской Федерации зарегистрированы транспортные средства, обязаны уплачивать транспортный _____ .
(налог)

11. Инициативная самостоятельная деятельность граждан или их объединений, направленная на получение прибыли (или личного дохода) и осуществляемая от своего лица, на свой риск и под свою имущественную ответственность, а также от имени и под юридическую ответственность юридического лица называется _____ деятельность.

(предпринимательская)

12. Укажите правильное утверждение о соотношении риска и доходности при инвестировании на финансовом рынке:

- а. риск и доходность не связаны между собой
- б. чем выше ожидаемая доходность, тем ниже должен быть предполагаемый риск
- в. чем ниже риск, тем выше должна быть ожидаемая доходность
- г. чем выше риск, тем выше должна быть ожидаемая доходность

(Ответ: г)

13. Ваши деньги лежат на депозите со ставкой 6% годовых, а ежегодная инфляция составляет 7% годовых. Это значит, что через год, сняв деньги со счета, вы сможете купить товаров и услуг:

- а. меньше, чем могли бы купить на эти деньги сегодня
- б. больше, чем могли бы купить на эти деньги сегодня
- в. столько же, сколько могли бы купить на эти деньги сегодня
- г. не хватает данных о валютном курсе.

(Ответ: а)

14. Полис обязательного страхования автогражданской ответственности (ОСАГО) гарантирует:

- а. возмещение ущерба в результате ДТП, нанесенного собственному автомобилю в пределах установленной суммы
- б. возмещение ущерба, причиненного владельцем полиса другому автомобилю в пределах установленной суммы
- в. возмещение ущерба как собственному, так и чужому автомобилю в результате ДТП

(Ответ: б)

15. Фраза «евро подорожал к рублю» означает:

- а. за 1 евро стали давать меньше рублей
- б. за 1 евро стали давать больше рублей
- в. больше евро стали давать за один рубль

(Ответ: б)

Критерии оценивания:

Каждое задание (вопрос) оценивается в 1 балл. Оценивание КИМ в целом:

«зачтено» – верно выполнено более 60% заданий.

«не зачтено» – верно менее 60% заданий.

Оценочные материалы для текущего контроля (практические задания, задания для самостоятельной работы, разработка проекта личного решения) размещены в онлайн-курсе на образовательном портале <https://portal.edu.asu.ru/course/view.php?id=8515>

Критерии оценивания заданий для самостоятельной работы:

1. Полнота и правильность выполнения заданий.
2. Своевременность выполнения заданий.
3. Самостоятельность выполнения заданий

Оценка «зачтено» выставляется, если:

- Студентом задание выполнено самостоятельно. При этом составлен правильный алгоритм выполнения задания, в логических рассуждениях и решении нет ошибок, получен верный ответ, задание выполнено рациональным способом. Отлично при защите результатов (повышенный уровень).

- Студентом задание выполнено с подсказкой преподавателя. При этом составлен правильный алгоритм выполнения задания, в логическом рассуждении и выполнении нет существенных ошибок; есть объяснение решения, допущено не более двух несущественных ошибок, получен верный ответ. Хорошо при защите результатов (базовый уровень).

Оценка «не зачтено» выставляется, если студентом задание не выполнено (уровень не сформирован).

Критерии оценивания практических заданий:

1. Полнота выполнения практических заданий.
2. Своевременность выполнения заданий.
3. Последовательность (алгоритм) и рациональность выполнения заданий.
4. Самостоятельность решения заданий.
5. Умение использовать различные варианты и способы решений.

Оценка «отлично» (повышенный уровень) выставляется, если студентом задание решено самостоятельно.

При этом составлен правильный алгоритм решения задания, в логических рассуждениях, в выборе формул и решении нет ошибок, получен верный ответ, задание решено рациональным способом.

Оценка «хорошо» (базовый уровень) выставляется, если студентом задание решено с подсказкой преподавателя. При этом составлен правильный алгоритм решения задания, в логическом рассуждении и решении нет существенных ошибок; правильно сделан выбор формул для решения; есть объяснение решения, но задание решено нерациональным способом или допущено не более двух несущественных ошибок, получен верный ответ.

Оценка «удовлетворительно» (пороговый уровень) выставляется, если студентом задание решено с подсказками преподавателя. При этом задание понято правильно, в логическом рассуждении нет существенных ошибок, но допущены ошибки в выборе формул или в математических расчетах; задание решено не полностью или в общем виде.

Оценка «неудовлетворительно» (уровень не сформирован) выставляется, если студентом задание не выполнено.

Критерии оценивания разработки и защиты проекта личного решения (проекта):

1. Полнота и правильность выполнения задания.
2. Своевременность выполнения задания.
3. Самостоятельность решения.

Оценка «зачтено» выставляется, если:

- (повышенный уровень освоения) Студентом задание выполнено самостоятельно. При этом использованы доступные цифровые сервисы и программы, составлен правильный алгоритм выполнения задания, в логических рассуждениях и решении нет ошибок, получен верный ответ, задание выполнено рациональным способом. При защите личного решения (проекта) показано понимание возможностей использования доступных цифровых сервисов для разработки личного решения.

- (базовый уровень освоения) Студентом задание выполнено самостоятельно. При этом использованы доступные цифровые сервисы и программы. При этом составлен правильный алгоритм выполнения задания, в логическом рассуждении и выполнении нет существенных ошибок; есть объяснение решения, допущено не более двух несущественных ошибок, получен верный ответ.

Оценка «не зачтено» выставляется, если студентом задание не выполнено (уровень не сформирован).

5.2. Темы письменных работ для проведения текущего контроля (эссе, рефераты, курсовые работы и др.)

Пример оценочного средства:

Пример типового задания 1. Опишите состав вашего домашнего хозяйства. Какую роль в его функционировании играет государство? Дайте характеристику вашей роли в функционировании домохозяйства.

5.3. Фонд оценочных средств для проведения промежуточной аттестации

Промежуточная аттестация проводится в форме тестирования с помощью автоматизированной программы Moodle. Тест содержит 20 вопросов, отбираемых в случайном порядке из общей базы вопросов по курсу. На каждое тестовое задание отводится до 1 минуты. Тестовое задание может иметь один или более правильных ответов. В последнем случае после формулировки вопроса приводится количество позиций, которые нужно отметить для получения правильного ответа на вопрос. За каждый правильный ответ закрытого типа дается 1 балл. Для получения зачета по курсу необходимо ответить на 50% вопросов теста и более.

Пример оценочного средства:

Пример типового задания 1. В РФ порог индексации определен на уровне:

- а) 2%;
- б) 5%;
- в) 6%;
- г) 10%.

Пример типового задания 2. В рамках социального партнерства на уровне субъекта РФ заключаются:

- а) профессиональное соглашение;
- б) генеральное соглашение;
- в) отраслевое соглашение;

г) коллективное соглашение.

Пример типового задания 3. Какой метод индексации доходов установлен законодательством РФ?

- а) метод скользящей шкалы;
- б) метод периодической индексации;
- в) метод пограничной величины;
- г) метод дифференцированной индексации.

Пример типового задания 4. Пособие по временной нетрудоспособности относится к пособиям в сфере

- а) занятости;
- б) пенсионного обеспечения;
- в) социального страхования;
- г) медицинского страхования.

Пример типового задания 5. Молодая семья берет кредит в банке для приобретения мебели. Какая форма кредита реализуется в описанных кредитных отношениях?

- а. банковский;
- б. ипотечный;
- в. государственный;
- г. потребительский.

Пример типового задания 6. В каких случаях возникают отношения потребительского кредита? (2 позиции)

- а. кредит частному предпринимателю для организации производства;
- б. кредит под залог квартиры;
- в. кредит предприятия своему работнику для приобретения товаров собственного производства;
- г. кредит банка частному лицу для приобретения квартиры.

Критерии оценивания тестирования:

1. Полнота выполнения тестовых заданий
2. Своевременность выполнения
3. Правильность ответов на вопросы
4. Самостоятельность тестирования
5. Умение пользоваться полученными знаниями

Оценка «зачтено» выставляется, если:

- студентом понимаются используемые при составлении тестового вопроса термины, их взаимосвязи и взаимообусловленность, правильно выполнено 85 -100 % заданий предложенного теста (повышенный уровень);

- студентом в основном понимаются используемые при составлении тестового вопроса термины, их взаимосвязи и взаимообусловленность, правильно выполнено 50-84% заданий предложенного теста (базовый уровень).

Оценка «не зачтено» выставляется, если студентом не понимаются используемые при составлении тестового вопроса термины, их взаимосвязи и взаимообусловленность. Правильно выполнено менее 50 % заданий предложенного теста (уровень не сформирован).

6. Учебно-методическое и информационное обеспечение дисциплины

6.1. Рекомендуемая литература				
6.1.1. Основная литература				
	Авторы	Заглавие	Издательство, год	Эл. адрес
Л1.1	под ред. М.В. Романовского, О.В. Врублевской, Н.Г. Ивановой.	Финансы, денежное обращение и кредит : учебник для академического бакалавриата	Юрайт, 2019	https://biblio-online.ru/viewer/733A0268-4A76-4332-99A6-B776F3CA63AA/finansy-denezhnoe-obraschenie-i-kredit#page/2 .
Л1.2	Корнейчук Б.В.	Микроэкономика: учебник и практикум для	М.: Издательство Юрайт, 2018	https://www.biblio-online.ru/viewer/5F1CD753-BC

		академического бакалавриата		AE-4361-8DD5-E4F1ED 24AEF2#/
6.1.2. Дополнительная литература				
	Авторы	Заглавие	Издательство, год	Эл. адрес
Л2.1	Под ред. Гончаренко Л.И.	НАЛОГООБЛОЖЕНИЕ ФИЗИЧЕСКИХ ЛИЦ. Учебник и практикум для академического бакалавриата: Гриф УМО ВО	М.:Издательство Юрайт, 2018	https://biblio-online.ru/book/7A543481-37B2-4D57-8179-2FFDC50CB6D5
Л2.2	Мазаева М.В.	СТРАХОВАНИЕ. Учебное пособие для вузов:	М.:Издательство Юрайт, 2018	https://biblio-online.ru/book/D97D3DF5-5BF3-4C34-8669-593B205DEF37
Л2.3	Жеребин В.М., Романов А.Н.	Экономика домашних хозяйств.: монография	Научная мысль, 2016	http://znanium.com/catalog/product/503877
6.2. Перечень ресурсов информационно-телекоммуникационной сети "Интернет"				
	Название		Эл. адрес	
Э1	Экономика личных решений		https://portal.edu.asu.ru/course/view.php?id=8515	
6.3. Перечень программного обеспечения				
<p>Microsoft Office 2010 (Office 2010 Professional, № 4065231 от 08.12.2010), (бессрочно); Microsoft Windows 7 (Windows 7 Professional, № 61834699 от 22.04.2013), (бессрочно); Chrome (http://www.chromium.org/chromium-os/licenses), (бессрочно); 7-Zip (http://www.7-zip.org/license.txt), (бессрочно); AcrobatReader (http://www.images.adobe.com/content/dam/Adobe/en/legal/servicetou/Acrobat_com_Additional_TOU-en_US-20140618_1200.pdf), (бессрочно); ASTRA LINUX SPECIAL EDITION (https://astralinux.ru/products/astra-linux-special-edition/), (бессрочно); LibreOffice (https://ru.libreoffice.org/), (бессрочно); Веб-браузер Chromium (https://www.chromium.org/Home/), (бессрочно); Антивирус Касперский (https://www.kaspersky.ru/), (до 23 июня 2024); Архиватор Ark (https://apps.kde.org/ark/), (бессрочно); Okular (https://okular.kde.org/ru/download/), (бессрочно); Редактор изображений Gimp (https://www.gimp.org/), (бессрочно)</p>				
6.4. Перечень информационных справочных систем				
<p>Информационная справочная система: СПС КонсультантПлюс (инсталлированный ресурс АлтГУ или http://www.consultant.ru/). Профессиональные базы данных: 1. Электронная база данных «Scopus» (http://www.scopus.com/); 2. Электронная библиотечная система Алтайского государственного университета (http://elibrary.asu.ru/);</p>				

3. Научная электронная библиотека eLibrary (<http://elibrary.ru>)

7. Материально-техническое обеспечение дисциплины

Аудитория	Назначение	Оборудование
Помещение для самостоятельной работы	помещение для самостоятельной работы обучающихся	Компьютеры, ноутбуки с подключением к информационно-телекоммуникационной сети «Интернет», доступом в электронную информационно-образовательную среду АлтГУ
Учебная аудитория	для проведения занятий всех видов (дисциплинарной, междисциплинарной и модульной подготовки), групповых и индивидуальных консультаций, текущего контроля и промежуточной аттестации, курсового проекта (работы), проведения практики	Стандартное оборудование (учебная мебель для обучающихся, рабочее место преподавателя, доска, мультимедийное оборудование стационарное или переносное)

8. Методические указания для обучающихся по освоению дисциплины

Изучение учебной дисциплины магистрантами предусматривает два вида работ:

- работа с преподавателем;
- самостоятельная работа.

Работа с преподавателем охватывает практические занятия. Последовательность проведения данных занятия, их содержание определяются настоящей программой. Посещение данных занятий является обязательным для всех студентов. Практическое занятие требует подготовки, предусматривающей изучение теоретического материала по теме занятия с использованием учебной литературы, перечень которой приведен в данной рабочей программе.

Самостоятельная работа предусматривает подготовку к практическим занятиям и выполнение заданий.

Самостоятельная работа призвана закрепить полученные на практических занятиях умения и навыки.

Поэтому по каждой теме необходимы выполнить НЕ МЕНЕЕ одного задания.

Самостоятельная работа предполагает также разработку личного решения по одной из Ваших личных жизненных ситуаций. В качестве такой ситуации может выступать:

- получение налогового вычета;
- личное или имущественное страхование;
- выбор кредитной организации для получения потребительского кредита;
- разработка инициативного проекта с целью получения гранта (в том числе коллективного);
- вложение личных сбережений и т. д.

Перечень разрабатываемых личных решений (проекта) открыт. Решение о разработке того или иного личного решения (проекта) принимаете Вы. Отдельные проекты могут носить коллективный характер и выполняется командой (несколькими студентами). Однако, в рамках практических занятий Вы презентуете свою идею личного решения и совместно с преподавателем определяете формат дальнейшей работы над ним. После его проработки презентуете свое личное решение. Презентация личного решения является первым элементом аттестации по курсу.

Промежуточная итоговая аттестация по курсу предусматривает разработку и презентацию личного решения (в том числе группового). После чего вы получаете доступ к прохождению итогового тестирования.

Итоговый тест содержит 20 вопросов, отобранных случайным образом из банка тестовых вопросов.

Вопросы итогового тестирования охватывают основные жизненные ситуации, рассмотренные в рамках курса "Экономика личных решений".

МИНОБРНАУКИ РОССИИ

федеральное государственное бюджетное образовательное учреждение высшего образования
«Алтайский государственный университет»

Деловое общение: риторика и письмо рабочая программа дисциплины

Закреплена за кафедрой	Кафедра общей и прикладной филологии, литературы и русского языка
Направление подготовки	05.03.02. География
Профиль	Аналитика, пространственное развитие и цифровые технологии в общественной географии
Форма обучения	Очная
Общая трудоемкость	3 ЗЕТ
Учебный план	05_03_02_География_Аналитика-2022

Часов по учебному плану	108	Виды контроля по семестрам	
в том числе:		экзамены:	1
аудиторные занятия	36		
самостоятельная работа	45		
контроль	27		

Распределение часов по семестрам

Курс (семестр)	1 (1)		Итого	
	Неделя 15			
Вид занятий	УП	РПД	УП	РПД
Лекции	20	20	20	20
Практические	16	16	16	16
Сам. работа	45	45	45	45
Часы на контроль	27	27	27	27
Итого	108	108	108	108

Программу составил(и):

к.ф.н., Доцент, Качесова И.Ю.; к.ф.н., Доцент, Романова Е.Г.; к.ф.н., Завкафедрой, Доронина С.В.; д.ф.н., Профессор, Чернышова Т.В.; д.ф.н., Профессор, Гребнева М.П.; д.ф.н., Профессор, Трубникова Ю.В.; к.ф.н., Доцент, Ковалев О.А.

Рецензент(ы):

к.ф.н., Крайник О.М.

Рабочая программа дисциплины

Деловое общение: риторика и письмо

разработана в соответствии с ФГОС:

Федеральный государственный образовательный стандарт высшего образования - бакалавриат по направлению подготовки 05.03.02 География (приказ Минобрнауки России от 07.08.2020 г. № 889)

составлена на основании учебного плана:

05.03.02 География

утвержденного учёным советом вуза от 27.04.2021 протокол № 6.

Рабочая программа одобрена на заседании кафедры

Кафедра общей и прикладной филологии, литературы и русского языка

Протокол от 07.06.2022 г. № 8

Срок действия программы: 2021-2025 уч. г.

Заведующий кафедрой

к.фил.н., доц. Доронина С.В.

Визирование РПД для исполнения в очередном учебном году

Рабочая программа пересмотрена, обсуждена и одобрена для исполнения в 2023-2024 учебном году на заседании кафедры

Кафедра общей и прикладной филологии, литературы и русского языка

Протокол от 07.06.2022 г. № 8

Заведующий кафедрой *к.фил.н., доц. Доронина С.В.*

1. Цели освоения дисциплины

1.1.	<p>Цель изучения курса "Деловое общение: риторика и письмо" - овладение теоретическими знаниями и необходимыми практическими навыками эффективного делового общения на уровне современной науки и практического опыта, позволяющими оптимизировать управленческие решения, предупреждать и преодолевать коммуникативные барьеры, кризисные и конфликтные коммуникации профессиональной деятельности и личной жизни, устанавливать и развивать позитивные и надежные контакты в рамках российского и мирового сообщества, включая личную коммуникативную культуру и умения общаться с коллективом для достижения продуктивной деятельности, создании благоприятной нравственной атмосферы, умение вести переговоры с партнерами.</p> <p>Считать основными задачами курса:</p> <ul style="list-style-type: none">- достижение понимания студентами общественной значимости коммуникативных технологий в достижении согласия и стабильности на уровне межличностных, межгрупповых и международных отношений;- обучение знаниям теоретических основ, сущности и специфических особенностей технологий делового общения, понятийного аппарата в области коммуникаций;- обучение правилам и практическим приемам эффективного делового общения;- обучение знаниям и соблюдению этических норм и принципов делового общения;- обучение пользованию вербальными и невербальными средствами общения, а также распознаванию намерений партнеров, пользующихся этими средствами.
------	---

2. Место дисциплины в структуре ООП

Цикл (раздел) ООП: **Б1.О.02**

3. Компетенции обучающегося, формируемые в результате освоения дисциплины

УК-4	Способен осуществлять деловую коммуникацию в устной и письменной формах на государственном языке Российской Федерации и иностранном(ых) языке(ах)
УК-4.1	Знает нормативные, коммуникативные, этические аспекты устной и письменной речи; особенности современных коммуникативно-прагматических правил и этики речевого общения
УК-4.2	Проводит анализ конкретной речевой ситуации; оценивая степень эффективности общения и определяя причины коммуникативных удач и неудач, выявляя и устраняя собственные речевые ошибки
УК-4.3	Создаёт устные и письменные высказывания, учитывая коммуникативные качества речи
УК-4.4	Владеет устными и письменными речевыми жанрами; принципами создания текстов разных функционально-смысловых типов; общими правилами оформления документов различных типов; письменным аргументированным изложением собственной точки зрения

В результате освоения дисциплины обучающийся должен

3.1.	Знать:
3.1.1.	Знает нормативные, коммуникативные, этические аспекты устной и письменной речи; особенности современных коммуникативно-прагматических правил и этики речевого общения
3.2.	Уметь:
3.2.1.	Проводит анализ конкретной речевой ситуации; оценивая степень эффективности общения и определяя причины коммуникативных удач и неудач, выявляя и устраняя собственные речевые ошибки
3.3.	Иметь навыки и (или) опыт деятельности (владеть):

3.3.1.	Создаёт устные и письменные высказывания, учитывая коммуникативные качества речи. Владеет устными и письменными речевыми жанрами; принципами создания текстов разных функционально-смысловых типов; общими правилами оформления документов различных типов; письменным аргументированным изложением собственной точки зрения.
--------	---

4. Структура и содержание дисциплины

Код занятия	Наименование разделов и тем	Вид занятия	Семестр	Часов	Компетенции	Литература
Раздел 1. Деловое общение						
1.1.	Понятие делового общения. Культура делового общения и его эффективность	Лекции	1	2		Л1.2, Л2.1, Л2.2
1.2.	Понятие делового общения. Культура делового общения и его эффективность	Практические	1	2		Л1.2, Л2.1, Л2.2
1.3.	Риторика делового общения	Практические	1	2		Л1.2, Л2.1, Л2.2
1.4.	Речевое воздействие в деловой коммуникации	Лекции	1	4		Л1.2, Л2.1, Л2.2
1.5.	Риторика делового общения	Лекции	1	2		Л1.2, Л2.1, Л2.2
1.6.	Речевое воздействие в деловой коммуникации	Практические	1	2		Л1.2, Л2.1, Л2.2
1.7.	Этикет делового общения. Основы делового протокола	Лекции	1	4		Л1.2, Л2.1, Л2.2
1.8.	Этикет делового общения. Основы делового протокола	Практические	1	2		Л1.2, Л2.1, Л2.2
1.9.	Деловое общение	Сам. работа	1	15		Л1.2, Л2.1, Л2.2
Раздел 2. Речевые жанры делового общения						
2.1.	Функционально-стилистические разновидности русского языка	Лекции	1	2		Л1.1, Л2.1, Л2.2
2.2.	Функционально-стилистические разновидности русского языка	Практические	1	2		Л1.1, Л2.1, Л2.2
2.3.	Специфика официально-делового стиля речи. Жанры делового стиля	Лекции	1	2		Л1.1, Л2.1, Л2.2
2.4.	Специфика официально-делового стиля речи. Жанры делового стиля	Практические	1	2		Л1.1, Л2.1, Л2.2
2.5.	Речевые жанры делового общения	Сам. работа	1	15		Л1.1, Л2.1, Л2.2

Код занятия	Наименование разделов и тем	Вид занятия	Семестр	Часов	Компетенции	Литература
Раздел 3. Язык делового общения						
3.1.	Языковые нормы в официально-деловом стиле речи	Лекции	1	2		Л2.1, Л2.2, Л1.3
3.2.	Языковые нормы в официально-деловом стиле речи	Практические	1	2		Л2.1, Л2.2, Л1.3
3.3.	Правила организации делового текста	Лекции	1	2		Л2.1, Л2.2, Л1.3
3.4.	Правила организации делового текста	Практические	1	2		Л2.1, Л2.2, Л1.3
3.5.	Язык делового общения	Сам. работа	1	15		Л2.1, Л2.2, Л1.3

5. Фонд оценочных средств

5.1. Контрольные вопросы и задания для проведения текущего контроля и промежуточной аттестации по итогам освоения дисциплины

Оценочные материалы для текущего контроля по разделам и темам дисциплины в полном объеме размещены в онлайн-курсе на образовательном портале «Цифровой университет АлтГУ» – <https://portal.edu.asu.ru/enrol/index.php?id=390>

ОЦЕНКА СФОРМИРОВАННОСТИ КОМПЕТЕНЦИИ УК-4: Способен осуществлять деловую коммуникацию в устной и письменной формах на государственном языке Российской Федерации и иностранном(ых) языке(ах)

ПРИМЕРЫ ЗАДАНИЙ ЗАКРЫТОГО ТИПА

Вопрос 1. По количеству участников коммуникации речь подразделяется на:

- а. научную, художественную, разговорную
- б. устную и письменную
- в. монологическую, диалогическую и полилогическую
- г. описание, повествование и рассуждение

ОТВЕТ: в

Вопрос 2. Как правильно называется ведущий стилеобразующий признак делового стиля, отражающий направленное на адресата прямое волеизъявление в форме предписания относительно выполнения называемого действия?

- а. долженствование
- б. императивность
- в. предназначение
- г. предписание

ОТВЕТ: б

Вопрос 3.

Для текста не характерна

- а. целостность
- б. лаконичность
- в. логичность
- г. связность

ОТВЕТ: б

Вопрос 4.

Элементы риторического канона располагаются в следующей последовательности:

- а. инвенция, элокуция, диспозиция, меря, акцио

- б. диспозиция, инвенция, элокуция, меморио, акцио
 - в. инвенция, диспозиция, элокуция, акцио, меморио
 - г. инвенция, диспозиция, элокуция, мемориа, акцио
- ОТВЕТ: г

Вопрос 5.

Заключению речевого сообщения не свойственна задача:

- а. обобщение сказанного
- б. изложение цели выступления
- в. указание перспектив
- г. краткое повторение основных проблем

ОТВЕТ: б

Вопрос 6. Определите жанр диалогической речи

- а. проповедь
- б. лекция
- в. интервью
- г. адвокатская речь

ОТВЕТ: в

Вопрос 7.

Определите, к какому роду красноречия относятся следующие виды речевых сообщений: тост, надгробное слово, SMS-сообщение, речь на приеме, письмо родственникам

- а. социально-бытовое
- б. судебное
- в. духовное
- г. социально-политическое

ОТВЕТ: а

Вопрос 8.

К открытым вопросам в деловой коммуникации относятся:

- а. риторические
- б. альтернативные
- в. информационные
- г. зеркальные

ОТВЕТ: в

Вопрос 9.

Манипулятивные технологии делового общения – это такие технологии, в которых присутствуют:

- а. техники расположения и убеждения по отношению к партнеру – адресату воздействия
- б. скрытое психологическое воздействие на делового партнера
- в. психотехнические приемы манипулирования
- г. открытое принуждение партнера к каким-либо поведенческим действиям

ОТВЕТ: а,б,в

Вопрос 10.

К средствам невербальной коммуникации относятся:

- а. проксемика
- б. все ответы верны
- в. такетика
- г. кинесика

ОТВЕТ: б

Вопрос 11.

Стиль поведения в конфликтной ситуации, при котором стороны стремятся к одностороннему выигрышу, к победе — это стиль...

- а. уклонения.
- б. сотрудничества;
- в. конкуренции и соперничества;
- г. компромисса;

ОТВЕТ: в

Вопрос 12.

Употребление фразеологизмов, пословиц и поговорок, обладающих выразительностью и сниженностью характерно для:

- а. разговорно-обиходного стиля
- б. официально-делового стиля
- в. публицистического стиля
- г. научного стиля

ОТВЕТ: а

Вопрос 13.

Укажите среди слов стилистически нейтральное:

- а. свекруха
- б. тетенька
- в. папа
- г. дочь

ОТВЕТ: г

Вопрос 14.

Какому требованию НЕ должен подчиняться язык деловых документов:

- а. стандартизованный характер изложения
- б. свобода интерпретации документа
- в. безэмоциональный стиль изложения
- г. точность формулировок правовых норм

ОТВЕТ: б

Вопрос 15.

Какое из слов не называет жанра документа:

- а. представление
- б. заключение
- в. сообщение
- г. заявление

ОТВЕТ: в

КРИТЕРИИ ОЦЕНИВАНИЯ:

Каждое задание оценивается одним баллом. Оценивание КИМ теоретического характера в целом: «зачтено» – верно выполнено более 50 % заданий, «не зачтено» – верно выполнено 50 % и менее 50 % заданий.

«отлично» – верно выполнено 85-100 % заданий, «хорошо» – верно выполнено 70-84 % заданий,

«удовлетворительно» – верно выполнено 51-69 % заданий, «неудовлетворительно» – верно выполнено 50 % или менее 50 % заданий.

ПРИМЕРЫ ЗАДАНИЙ ОТКРЫТОГО ТИПА

1. Документ – это...

Ответ: Материальный носитель с зафиксированной на нём в любой форме информацией в виде текста, звукозаписи, изображения и (или) их сочетания, который имеет реквизиты, позволяющие его идентифицировать, и предназначен для передачи во времени и в пространстве в целях общественного использования и хранения.

2. Набор реквизитов официального письменного документа, расположенных в определённой последовательности – это...

Ответ: формуляр.

3. Как называется тип речевой ошибки, связанной с употреблением близких по смыслу и потому лишним слов (упал вниз, главная суть, повседневная обыденность, бесполезно пропадает и т.п.)?

Ответ: плеоназм.

4. Назовите риторические каноны.

Ответ: инвенция, диспозиция, элокуция, меморио, акцио.

5. Определите тип ошибки и отредактируйте предложение: Таким образом, дети, показавшие хорошие результаты по индивидуальной работе на коротком отрезке времени, при более длительном тестировании не добиваются успеха.

Ответ: неверное (неуместное) употребление предлога. Предлог «по» следует заменить на предлог «в». Таким образом, дети, показавшие хорошие результаты в индивидуальной работе на коротком отрезке времени, при более длительном тестировании не добиваются успеха.

6. Какая ошибка допущена в данном предложении: Познакомившись с результатами проверки, на предприятии появились обновленные должностные инструкции сотрудников?
 Ответ: У основного и добавочного действий разные субъекты.
7. Какую информацию несут реквизиты как элементы документа?
 Ответ: об участниках коммуникативной ситуации, о ситуации реальной действительности, о самом документе.
8. Перечислите специфические функции делового текста.
 Ответ: информационная, мыслеоформляющая.
9. Кто несет ответственность за качество передачи информации в деловой коммуникации?
 Ответ: отправитель сообщения.
10. Дайте определение нормы современного русского языка.
 Ответ: совокупность правил, регламентирующих употребление слов, произношение, правописание, образование слов и их грамматических форм, сочетание слов и построение предложений.
11. Что включает в себя понятие «деловые переговоры»?
 Ответ: Обсуждение с целью заключения соглашения по какому-либо вопросу как в рамках сотрудничества, так и в условиях конфликта.
12. Какой процедурный вопрос необходимо согласовать перед началом переговоров?
 Ответ: повестку дня.
13. Что относится к позитивным функциям конфликта?
 Ответ: стимулирование к изменениям и развитию, получение новой информации об оппоненте.
14. Какие типы конфликтов считаются наиболее распространенными в деловом общении?
 Ответ: конфликт по вертикали, смешанный тип.
15. Перечислите основные этикетные формулы.
 Ответ: формула приветствия, формула обращения, формула благодарности, формула приглашения, формула прощания, формула извинения.
16. Неотчётливое произношение звуков и даже их полное исчезновение в устной речи. ослабление звучания гласных в безударном положении – это...
 Ответ: редукция.
17. Перечислите все компоненты речевого сообщения, которые включает риторическая структура?
 Ответ: вступление, сообщение темы, сообщение цели речи, развитие темы, доказательство, опровержение, заключение.
18. Кто считается основоположником риторической науки и почему?
 Ответ: Аристотель. Его труд «Риторика» впервые обобщает, систематизирует результаты деятельности древних греков в области искусства красноречия. Трактат состоит из нескольких книг: первая книга определяет место риторики среди античных наук; вторая – систематизирует способы воздействия на слушателей; третья – исследует стиль, построение речи.
19. Какая ошибка допущена в предложении: У него было покрасневшее лицо от мороза?
 Ответ: неверный порядок слов.
20. Что понимают под точностью деловой речи?
 Ответ: адекватную передачу авторского смысла делового текста и устранение его возможной двусмысленности?

КРИТЕРИИ ОЦЕНИВАНИЯ ОТКРЫТЫХ ВОПРОСОВ

«Отлично» (зачтено): Ответ полный, развернутый. Вопрос точно и исчерпывающе передан. Терминология сохранена. Студент превосходно владеет основной и дополнительной литературой. Ошибок нет.

«Хорошо» (зачтено): Ответ полный, хотя краток. Терминологически правильный. Нет существенных недочетов. Студент хорошо владеет пройденным программным материалом, основной литературой.

Суждения правильны.

«Удовлетворительно» (зачтено): Ответ неполный. В терминологии имеются недостатки. Студент владеет программным материалом, но имеются недочеты.

«Неудовлетворительно» (не зачтено): Не использована специальная терминология. Ответ в сущности неверен. Переданы лишь отдельные фрагменты соответствующего материала вопроса. Ответ не соответствует вопросу или вовсе не дан.

5.2. Темы письменных работ для проведения текущего контроля (эссе, рефераты, курсовые работы и др.)

Не предусмотрено

5.3. Фонд оценочных средств для проведения промежуточной аттестации

Промежуточная аттестация заключается в проведении в конце семестра экзамена (для обучающихся, не получивших оценку по результатам текущей успеваемости) по всему изученному курсу. Контрольно-

измерительный материал для письменного опроса формируется из заданий открытого типа текущего контроля, размещенных в онлайн-курсе на образовательном портале «Цифровой университет АлтГУ». Количество заданий в письменном опросе для промежуточной аттестации составляет 30.

КРИТЕРИИ ОЦЕНИВАНИЯ: Каждое задание оценивается 1 баллом. Оценивание КИМ в целом:
 «Отлично» – верно выполнено 85-100 % заданий;
 «Хорошо «не зачтено»– верно выполнено 70-84% заданий
 «удовлетворительно»: 50-69%
 «неудовлетворительно»: менее 50 % заданий.

Приложения

Приложение 1.  [Деловое общение ФОС \(2\).docx](#)

6. Учебно-методическое и информационное обеспечение дисциплины

6.1. Рекомендуемая литература

6.1.1. Основная литература

	Авторы	Заглавие	Издательство, год	Эл. адрес
Л1.1	Кузнецов И.Н.	Деловое общение:	Изд-во: Издательство "Дашков и К" , 2017	Электронный ресурс ЭБС Лань https://e.lanbook.com/book/93544#book_name
Л1.2	Чудинов А.П., Нахимова Е.А.	Деловое общение: учебное пособие	УрГУ, 2012	https://e.lanbook.com/book/129349
Л1.3	Кондратьева О.Н.	Жанры официально-деловых текстов: учебное пособие	Кемерово : КемГУ, 2019	https://e.lanbook.com/book/141563

6.1.2. Дополнительная литература

	Авторы	Заглавие	Издательство, год	Эл. адрес
Л2.1	Панфилова А..П.	Культура речи и деловое общение. Часть 2: учебник и практикум для академического бакалавриата	Москва : Издательство Юрайт, 2018	https://urait.ru/book/kultura-rechi-i-delovoe-obschenie-v-2-ch-chast-2-421574
Л2.2	Панфилова А.П.	Культура речи и деловое общение. Часть 1: учебник и практикум для академического бакалавриата	Москва: Юрайт, 2018	https://urait.ru/book/kultura-rechi-i-delovoe-obschenie-v-2-ch-chast-1-421119

6.2. Перечень ресурсов информационно-телекоммуникационной сети "Интернет"

	Название	Эл. адрес
Э1	ЭУМК "Деловое общение, риторика и письмо"	https://portal.edu.asu.ru/course/view.php?id=390

6.3. Перечень программного обеспечения

Microsoft Windows 7 № 60674416 от 19.07.2012 г. (бессрочная)
 Microsoft Office 2010 № 60674416 от 19.07.2012 г. (бессрочная)

6.4. Перечень информационных справочных систем

Электронная библиотечная система Алтайского государственного университета (<http://elibrary.asu.ru/>);
 Научная электронная библиотека elibrary(<http://elibrary.ru>)
 Электронная библиотечная система "Лань" <https://e.lanbook.com/>
 Электронная библиотечная система "Онлайн"
https://biblioclub.ru/index.php?page=book_blocks&view=main_ub
 Электронная библиотечная система "Юрайт" <https://urait.ru/>
 Электронная библиотечная система "Консультант студента" <https://www.studentlibrary.ru/>

7. Материально-техническое обеспечение дисциплины

Аудитория	Назначение	Оборудование
415Д	специализированный компьютерный класс кафедры связей с общественностью и рекламы - компьютерный класс - учебная аудитория для проведения занятий семинарского типа (лабораторных и(или) практических); проведения групповых и индивидуальных консультаций, текущего контроля и промежуточной аттестации	Учебная мебель на 16 посадочных мест; рабочее место преподавателя; доска меловая 1шт.; системный блок: IntelCore 2 DuoE7400 -17 шт.; сервер: системный блок: AquariusIntelPentiumD; монитор: Acer V173 B -16 шт.; монитор: Acer V193W 1 шт.; телевизор Samsung
405Д	специализированная аудитория с мультимедийным оборудованием кафедры связей с общественностью и рекламы - учебная аудитория для проведения занятий лекционного типа; занятий семинарского типа (лабораторных и(или) практических); проведения групповых и индивидуальных консультаций, текущего контроля и промежуточной аттестации	Учебная мебель на 30 посадочных мест; рабочее место преподавателя; доска меловая 1 шт.; кафедра; учебные пособия; презентационные материалы; наглядные материалы; компьютер: марка AquariusIntelCeleron - 1 единица; стационарный проектор: марка VivitekD517 - 1 единица; стационарный экран: марка Projecta - 1 единица
405Д	специализированная аудитория с мультимедийным оборудованием кафедры связей с общественностью и рекламы - учебная аудитория для проведения занятий лекционного типа; занятий семинарского типа (лабораторных и(или) практических); проведения групповых и индивидуальных консультаций, текущего контроля и промежуточной аттестации	Учебная мебель на 30 посадочных мест; рабочее место преподавателя; доска меловая 1 шт.; кафедра; учебные пособия; презентационные материалы; наглядные материалы; компьютер: марка AquariusIntelCeleron - 1 единица; стационарный проектор: марка VivitekD517 - 1 единица; стационарный экран: марка Projecta - 1 единица
405Д	специализированная аудитория с мультимедийным оборудованием кафедры связей с общественностью и рекламы - учебная аудитория для проведения занятий лекционного типа; занятий семинарского типа (лабораторных и(или) практических); проведения групповых и индивидуальных консультаций, текущего контроля и промежуточной аттестации	Учебная мебель на 30 посадочных мест; рабочее место преподавателя; доска меловая 1 шт.; кафедра; учебные пособия; презентационные материалы; наглядные материалы; компьютер: марка AquariusIntelCeleron - 1 единица; стационарный проектор: марка VivitekD517 - 1 единица; стационарный экран: марка Projecta - 1 единица
405Д	специализированная аудитория с мультимедийным оборудованием кафедры связей с общественностью и рекламы - учебная аудитория для	Учебная мебель на 30 посадочных мест; рабочее место преподавателя; доска меловая 1 шт.; кафедра; учебные пособия; презентационные материалы; наглядные

Аудитория	Назначение	Оборудование
	проведения занятий лекционного типа; занятий семинарского типа (лабораторных и(или) практических); проведения групповых и индивидуальных консультаций, текущего контроля и промежуточной аттестации	материалы; компьютер: марка AquariusIntelCeleron - 1 единица; стационарный проектор: марка VivitekD517 - 1 единица; стационарный экран: марка Projecta - 1 единица
405Д	специализированная аудитория с мультимедийным оборудованием кафедры связей с общественностью и рекламы - учебная аудитория для проведения занятий лекционного типа; занятий семинарского типа (лабораторных и(или) практических); проведения групповых и индивидуальных консультаций, текущего контроля и промежуточной аттестации	Учебная мебель на 30 посадочных мест; рабочее место преподавателя; доска меловая 1 шт.; кафедра; учебные пособия; презентационные материалы; наглядные материалы; компьютер: марка AquariusIntelCeleron - 1 единица; стационарный проектор: марка VivitekD517 - 1 единица; стационарный экран: марка Projecta - 1 единица
405Д	специализированная аудитория с мультимедийным оборудованием кафедры связей с общественностью и рекламы - учебная аудитория для проведения занятий лекционного типа; занятий семинарского типа (лабораторных и(или) практических); проведения групповых и индивидуальных консультаций, текущего контроля и промежуточной аттестации	Учебная мебель на 30 посадочных мест; рабочее место преподавателя; доска меловая 1 шт.; кафедра; учебные пособия; презентационные материалы; наглядные материалы; компьютер: марка AquariusIntelCeleron - 1 единица; стационарный проектор: марка VivitekD517 - 1 единица; стационарный экран: марка Projecta - 1 единица
405Д	специализированная аудитория с мультимедийным оборудованием кафедры связей с общественностью и рекламы - учебная аудитория для проведения занятий лекционного типа; занятий семинарского типа (лабораторных и(или) практических); проведения групповых и индивидуальных консультаций, текущего контроля и промежуточной аттестации	Учебная мебель на 30 посадочных мест; рабочее место преподавателя; доска меловая 1 шт.; кафедра; учебные пособия; презентационные материалы; наглядные материалы; компьютер: марка AquariusIntelCeleron - 1 единица; стационарный проектор: марка VivitekD517 - 1 единица; стационарный экран: марка Projecta - 1 единица
405Д	специализированная аудитория с мультимедийным оборудованием кафедры связей с общественностью и рекламы - учебная аудитория для проведения занятий лекционного типа; занятий семинарского типа (лабораторных и(или) практических); проведения групповых и индивидуальных консультаций, текущего контроля и промежуточной аттестации	Учебная мебель на 30 посадочных мест; рабочее место преподавателя; доска меловая 1 шт.; кафедра; учебные пособия; презентационные материалы; наглядные материалы; компьютер: марка AquariusIntelCeleron - 1 единица; стационарный проектор: марка VivitekD517 - 1 единица; стационарный экран: марка Projecta - 1 единица
405Д	специализированная аудитория с мультимедийным оборудованием кафедры связей с общественностью и рекламы - учебная аудитория для проведения занятий лекционного типа; занятий семинарского типа	Учебная мебель на 30 посадочных мест; рабочее место преподавателя; доска меловая 1 шт.; кафедра; учебные пособия; презентационные материалы; наглядные материалы; компьютер: марка AquariusIntelCeleron - 1 единица;

Аудитория	Назначение	Оборудование
	(лабораторных и(или) практических); проведения групповых и индивидуальных консультаций, текущего контроля и промежуточной аттестации	стационарный проектор: марка VivitekD517 - 1 единица; стационарный экран: марка Projecta - 1 единица
405Д	специализированная аудитория с мультимедийным оборудованием кафедры связей с общественностью и рекламы - учебная аудитория для проведения занятий лекционного типа; занятий семинарского типа (лабораторных и(или) практических); проведения групповых и индивидуальных консультаций, текущего контроля и промежуточной аттестации	Учебная мебель на 30 посадочных мест; рабочее место преподавателя; доска меловая 1 шт.; кафедра; учебные пособия; презентационные материалы; наглядные материалы; компьютер: марка AquariusIntelCeleron - 1 единица; стационарный проектор: марка VivitekD517 - 1 единица; стационарный экран: марка Projecta - 1 единица
Помещение для самостоятельной работы	помещение для самостоятельной работы обучающихся	Компьютеры, ноутбуки с подключением к информационно-телекоммуникационной сети «Интернет», доступом в электронную информационно-образовательную среду АлтГУ
Учебная аудитория	для проведения занятий лекционного типа, занятий семинарского типа (лабораторных и(или) практических), групповых и индивидуальных консультаций, текущего контроля и промежуточной аттестации, курсового проектирования (выполнения курсовых работ), проведения практик	Стандартное оборудование (учебная мебель для обучающихся, рабочее место преподавателя, доска, мультимедийное оборудование стационарное или переносное)
Учебная аудитория	для проведения занятий всех видов (дисциплинарной, междисциплинарной и модульной подготовки), групповых и индивидуальных консультаций, текущего контроля и промежуточной аттестации, курсового проекта (работы), проведения практики	Стандартное оборудование (учебная мебель для обучающихся, рабочее место преподавателя, доска)

8. Методические указания для обучающихся по освоению дисциплины

Для получения оценки за курс Вам необходимо освоить все предлагаемые темы, последовательно изучив все материалы курса: лекции, контрольные задания и тесты. Лекция засчитывается при выполнении двух условий: она должна быть пройдена до конца, на контрольные вопросы должны быть даны верные ответы. Задания и тесты становятся доступными после завершения работы над лекцией. Тесты проверяются автоматически, проверка письменных заданий осуществляется преподавателем. Выполнение элементов курса автоматически отмечается на его главной странице. Для более глубокого изучения тем Вам предлагаются словарь терминов и дополнительные материалы (лингвистические словари, справочники, размещенные в курсе как гиперссылки).

Задания курса оцениваются в баллах и суммируются. Всего за курс можно заработать 100 баллов. При этом за все выполненные лекции курса можно получить 20 баллов, за все выполненные задания - 60 баллов, за правильно решенные тесты - 20 баллов.

Заработанное количество баллов переводится в экзаменационную оценку по следующим правилам

Сопоставление шкал оценивания

4-балльная шкала

(уровень освоения)

Отлично (повышенный уровень) 85-100 баллов

Хорошо (базовый уровень) 70-84 балла

Удовлетворительно (пороговый уровень) 50-69 баллов.

Неудовлетворительно (уровень не сформирован) 0-49 баллов.

ВАЖНО. Обязательным условием получения оценки за курс является освоение всех лекций, выполнение всех заданий и тестов.

Программу составил(и):

Ст.преп, Насангалиева Анна Евгеньевна; Доцент, Пьянзина Ирина Викторовна; Ст.преп, Сокова Оксана Юрьевна

Рецензент(ы):

Рабочая программа дисциплины

Иностранный язык

разработана в соответствии с ФГОС:

Федеральный государственный образовательный стандарт высшего образования - бакалавриат по направлению подготовки 05.03.02 География (приказ Минобрнауки России от 07.08.2020 г. № 889)

составлена на основании учебного плана:

05.03.02 География

утвержденного учёным советом вуза от 27.04.2021 протокол № 6.

Рабочая программа одобрена на заседании кафедры

Кафедра иностранных языков ИИМО

Протокол от 31.05.2022 г. № 6

Срок действия программы: 2022-2023 уч. г.

Заведующий кафедрой

Деренчук Ольга Валерьевна

Визирование РПД для исполнения в очередном учебном году

Рабочая программа пересмотрена, обсуждена и одобрена для исполнения в 2023-2024 учебном году на заседании кафедры

Кафедра иностранных языков ИИМО

Протокол от 31.05.2022 г. № 6

Заведующий кафедрой *Деренчук Ольга Валерьевна*

1. Цели освоения дисциплины

1.1.	Формирование умений и навыков устной и письменной речи в различных условиях общения, способности продолжать обучение, вести профессиональную деятельность в иноязычной среде.
------	---

2. Место дисциплины в структуре ООП

Цикл (раздел) ООП: Б1.О.02

3. Компетенции обучающегося, формируемые в результате освоения дисциплины

УК-4	Способен осуществлять деловую коммуникацию в устной и письменной формах на государственном языке Российской Федерации и иностранном(ых) языке(ах)
УК-4.1	Знает нормативные, коммуникативные, этические аспекты устной и письменной речи; особенности современных коммуникативно-прагматических правил и этики речевого общения
УК-4.2	Проводит анализ конкретной речевой ситуации; оценивая степень эффективности общения и определяя причины коммуникативных удач и неудач, выявляя и устраняя собственные речевые ошибки
УК-4.3	Создаёт устные и письменные высказывания, учитывая коммуникативные качества речи
УК-4.4	Владеет устными и письменными речевыми жанрами; принципами создания текстов разных функционально-смысловых типов; общими правилами оформления документов различных типов; письменным аргументированным изложением собственной точки зрения

В результате освоения дисциплины обучающийся должен

3.1.	Знать:
3.1.1.	нормативные, коммуникативные, этические аспекты устной и письменной речи; особенности современных коммуникативно-прагматических правил и этики речевого общения.
3.2.	Уметь:
3.2.1.	проводить анализ конкретной речевой ситуации, оценивая степень эффективности общения и определяя причины коммуникативных удач и неудач, выявляя и устраняя собственные речевые ошибки.
3.3.	Иметь навыки и (или) опыт деятельности (владеть):
3.3.1.	устными и письменными речевыми жанрами; принципами создания текстов разных функционально-смысловых типов; общими правилами оформления документов различных типов; письменным аргументированным изложением собственной точки зрения.

4. Структура и содержание дисциплины

Код занятия	Наименование разделов и тем	Вид занятия	Семестр	Часов	Компетенции	Литература
Раздел 1. Практика языка						
1.1.	Family and friends	Лабораторные	1	6		Л1.1, Л1.2, Л1.3, Л2.2
1.2.	Appearance	Лабораторные	1	6		Л1.2, Л1.3

Код занятия	Наименование разделов и тем	Вид занятия	Семестр	Часов	Компетенции	Литература
1.3.	Character	Лабораторные	1	6		Л1.2, Л1.3
1.4.	Подготовка к практическим занятиям	Сам. работа	1	36		Л1.2, Л1.3
1.5.	Housing	Лабораторные	2	6		Л1.2, Л1.3
1.6.	Food and meals	Лабораторные	2	6		Л1.1, Л1.2, Л1.3
1.7.	Shopping	Лабораторные	2	6		Л1.1, Л1.2, Л1.3
1.8.	Подготовка к практическим занятиям	Сам. работа	2	36		Л1.2, Л1.3
1.9.	Ancient Britons and invaders	Лабораторные	3	6		Л2.1, Л1.2, Л1.3
1.10.	How are the UK emerged	Лабораторные	3	6		Л2.1, Л1.2, Л1.3, Л2.2
1.11.	Great Britain in the 20th century. Two World Wars	Лабораторные	3	6		Л2.1, Л1.2, Л1.3, Л2.2
1.12.	How the USA emerged	Лабораторные	3	6		Л2.1, Л1.2, Л1.3, Л2.2
1.13.	World War I. World War II	Лабораторные	3	6		Л1.2, Л1.3, Л2.3
1.14.	From post war era up to now	Лабораторные	3	6		Л1.2, Л1.3, Л2.3
1.15.	Подготовка к практическим занятиям	Сам. работа	3	45		Л2.1, Л1.2, Л1.3, Л2.3
Раздел 2. Грамматика						
2.1.	Nouns	Лабораторные	1	6		Л1.2, Л1.3
2.2.	Degrees of comparison	Лабораторные	1	6		Л1.2, Л1.3
2.3.	The Articles	Лабораторные	1	6		Л1.2, Л1.3
2.4.	Подготовка к практическим занятиям	Сам. работа	1	36		Л1.2, Л1.3
2.5.	Verb tenses	Лабораторные	2	6		Л1.2, Л1.3
2.6.	Passive voice	Лабораторные	2	6		Л1.2, Л1.3
2.7.	Reported Speech	Лабораторные	2	6		Л1.2, Л1.3
2.8.	Подготовка к практическим занятиям	Сам. работа	2	36		Л1.2, Л1.3

5. Фонд оценочных средств

5.1. Контрольные вопросы и задания для проведения текущего контроля и промежуточной аттестации по итогам освоения дисциплины

Оценочные материалы для текущего контроля по разделам и темам дисциплины в полном объеме размещены в онлайн-курсе на образовательном портале «Цифровой университет АлтГУ»
<https://portal.edu.asu.ru/course/view.php?id=8397>

ОЦЕНКА СФОРМИРОВАННОСТИ КОМПЕТЕНЦИИ УК – 4. Способен осуществлять деловую коммуникацию в устной и письменной формах на государственном языке Российской Федерации и иностранном(ых) языке(ах)

ПРИМЕРЫ ЗАДАНИЙ ЗАКРЫТОГО ТИПА

Выберите правильный ответ:

1. It's dark. I _____ anything.

don't see
am not seeing
doesn't see

2. –That box is heavy.

–I _____ you with it.

will help
help
am helping

3. _____ you _____ your dog every morning?

Are, walking
Does, walk
Do, walk

4. My sister _____ up at 6 am every day.

gets
is getting
get

5. My friend and me sometimes _____ football after school.

play
plays
are playing

6. Lenny's booked a flight. She _____ to Amsterdam on Tuesday morning.

is flying
flies
flyes

7. Susan is busy. She _____ on the phone.

is talking
was talking
talks

8. Next year he _____ 19 years old.

will be
will
is

9. Listen! It _____ .

is raining
rains
rained

10. Today is Friday. He _____ swimming on Wednesday afternoon.

went
has gone
go

11. When _____ Mary _____ school?

has, left
was, leave
did, leave

12. Bayron _____ this poem in 1814.

written
wrote
has written

13. We _____ the poem now.

aren't reading
don't read
didn't read

14. Привет! Куда ты идешь?

Hi! Where are you going?

Hi! Where do you going?

Hi! Where do you go?

15. Who ____ you up 2 hours sgo?

Did ring

Rang

Rung

16. James _____ down the stairs and _____ his leg

Falled, hurt

Fell, hurt

Fell, hurted

17. Little Polly _____ dolls.

Collects

Collect

Collected

18. When _____ you _____ home for school tomorrow?

Will, leave

Will, left

Do, leave

19. Мои книги были на столе. Где они сейчас?

My books was at the table. Where are they now?

My books were at the table. Where they are now?

My books were at the table. Where are they now?

20. Он не играет ни на каком музыкальном инструменте.

He isn't playing any musical unstrument

He doesn't play any musical instrument

He plays some musical instruments.

21. I was born... 1st...January, ...1956

On, of, in b) in, of, in c) on, of, - d) at, of, in

22. Match the definition with the word:

An apartment a person shares with other tenants

a) Condominium b)resident c) shared flat d) dwelling

23. It is good to install a in the front door to observe callers before opening

a) Ceiling b) spyhole c) steep d) shutters

24. We have a table and some... in the dining room.

a) chairs b) bookshelves c) beds

25. There is noin the house, it is cold in winter.

a) mirror b) fireplace c) telephone

ОТВЕТЫ:

1. don't see

2. will help

3. Do, walk

4. gets

5. play

6. is flying

7. is talking

8. will be

9. is raining

10. went

11. did, leave

12. wrote

13. aren't reading

14. Hi! Where are you going?

15. Rang

16. Fell, hurt

17. Collects

18. Will, leave

19. My books were at the table. Where are they now?

20. He doesn't play any musical instrument

21. c) on, of,

22. c) shared flat

23. b) spyhole 24. a) chairs

25. b) fireplace

КРИТЕРИИ ОЦЕНИВАНИЯ: Каждое задание оценивается 1 баллом. Оценивание КИМ теоретического характера в целом:

- «зачтено» – верно выполнено более 50% заданий; «не зачтено» – верно выполнено 50% и менее 50% заданий;
- «отлично» – верно выполнено 85-100% заданий; «хорошо» – верно выполнено 70-84% заданий; «удовлетворительно» – верно выполнено 51-69% заданий; «неудовлетворительно» – верно выполнено 50% или менее 50% заданий.

5.2. Темы письменных работ для проведения текущего контроля (эссе, рефераты, курсовые работы и др.)

Не предусмотрены

5.3. Фонд оценочных средств для проведения промежуточной аттестации

Промежуточная аттестация проходит в виде экзамена. Экзамен проводится в письменной и устной форме. Письменная часть включает в себя лексико-грамматическую контрольную работу/аудирование с письменной проверкой понимания. Устная часть состоит из чтения, перевода, пересказа аутентичного/адаптированного текста, монологического/диалогического высказывания. На подготовку ответа студенту отводится 35 минут.

Преподаватель имеет право задавать дополнительные вопросы, если студент недостаточно полно осветил тематику вопроса, если затруднительно однозначно оценить ответ, если студент не может ответить на вопрос билета.

Требования к зачету

1 семестр

1. Лексико-грамматическая контрольная работа.
2. Фонетическое чтение отрывка аутентичного текста (1500 п.зн.) и выборочный перевод.
3. Условно-неподготовленное высказывание по заданной ситуации (15-20 предложений).

Критерии оценки:

Владение пройденным лексическим и грамматическим материалом, темп речи, логичность повествования, умение выразить собственную оценку.

2 семестр

1. Лексико-грамматическая контрольная работа.
2. Пересказ текста (1000 п. зн.) по одной из пройденных лексических тем (30 минут).
3. Этикетный диалог по предложенной ситуации с использованием интонационно-грамматических моделей (приветствие, знакомство, прощание, запрос информации) (6-8 реплик). Подготовка 5 мин.

Критерии оценки:

1. владение изученными лексическими и грамматическими формами;
2. правильное фонетическое и интонационное оформление текста;
3. умение осуществлять письменный и устный перевод;
4. умение понять вопросы преподавателя и правильно реагировать на них;
5. способность извлекать информацию;
6. логичность высказывания;
7. оформление высказывания в соответствии с изученными лексическими и грамматическими единицами.

Коммуникативные задачи в диалогической речи:

Уметь приветствовать, благодарить, запросить информацию, предложить, согласиться/не согласиться, уметь оформить высказывания в соответствии с изученным лексическим и грамматическим материалом, попросить, предложить.

Экзаменационные требования

3 семестр

1. Лексико-грамматическая контрольная работа (90 минут).
2. Чтение, перевод текста по изученным темам.
3. Составление монологического высказывания по изученным темам (12-15 предложений).

Критерии оценки:

1. владение изученными лексическими и грамматическими формами;
2. умение ориентироваться в речевой ситуации;
3. темп речи приближенный к темпу речи носителей языка;
4. соответствие высказывания предложенной ситуации;
5. оформление высказывания в соответствии с изученными лексическими и грамматическими единицами.

Приложения

Приложение 1.  [ФОС для ИРПД англ.doc](#)

6. Учебно-методическое и информационное обеспечение дисциплины

6.1. Рекомендуемая литература

6.1.1. Основная литература

	Авторы	Заглавие	Издательство, год	Эл. адрес
Л1.1	Насангалиева А.Е.	Cars. Around the City: учебное пособие по развитию навыков уст. речи для студентов	АлтГУ, 2017	http://elibrary.asu.ru/handle/asu/3478
Л1.2	Т. Ю. Дроздова [и др.]	EverydayEnglish: учеб.пособие для гуманит. вузов и старшекласников школ и гимназий с углубл. изучением англ. яз.	СПб.: Антология, 2012	http://biblioclub.ru/index.php?page=book&id=213148
Л1.3	Демидова Е.В., Губернаторова Э.В., Жогова И.Г., Корнеева А.В., Кузина Е.В., Раззамазова О.В., Рыжкова М.А., Сметанина М.Ю., Усвят Н.Д.	English Grammar Reference and Exercises: Учебно- методическое пособие	Барнаул: Изд-во Алт. ун-та, 2017	http://elibrary.asu.ru/handle/asu/4194

6.1.2. Дополнительная литература

	Авторы	Заглавие	Издательство, год	Эл. адрес
Л2.1	Воронцова Е.А.	Страноведение и регионоведение: Великобритания, Алтайский край:	Барнаул, АлтГУ, 2016 // ЭБС АлтГУ, 2017	http://elibrary.asu.ru/handle/asu/3046
Л2.2	Пьянзина И.В.	Altaiterritory:	Барнаул : Изд-во АлтГУ, 2015	http://elibrary.asu.ru/handle/asu/1037
Л2.3	G. Baryshnikov	Russian Altai in the Late Pleistocene and the Holocene: Geomorphological catastrophes and	Barnaul : Publishing house of Altai State University, 2015	http://elibrary.asu.ru/handle/asu/1046

		landscape rebound: Fieldtrip Guide:		
6.2. Перечень ресурсов информационно-телекоммуникационной сети "Интернет"				
	Название		Эл. адрес	
Э1	Culture of English Speaking Countries		www.xiangtan.co.uk	
Э2	History/english-culture		www.britainexpress.com//History/english-culture.htm	
Э3	Иностранный язык		https://portal.edu.asu.ru/course/view.php?id=8397	
6.3. Перечень программного обеспечения				
MS Office, Word, Excel, PowerPoint Microsoft Windows 7-Zip Acrobat Reader				
6.4. Перечень информационных справочных систем				
СПС КонсультантПлюс (инсталлированный ресурс АлтГУ или http://www.consultant.ru/). Электронная база данных "Scopus" (http://www.scopus.com/); Электронная библиотечная система Алтайского государственного университета (http://elibrary.asu.ru/); Научная электронная библиотека eLibrary (http://elibrary.ru/).				

7. Материально-техническое обеспечение дисциплины

Аудитория	Назначение	Оборудование
304М	лаборатория информационных технологий - компьютерный класс - учебная аудитория для проведения занятий семинарского типа (лабораторных и(или) практических); групповых и индивидуальных консультаций, текущего контроля и промежуточной аттестации	Учебная мебель на 23 посадочных места; рабочее место преподавателя; доска магнитно-маркерная; компьютеры: марка Start master, модель SM-1142180 - 9 единиц; мониторы: марка Aser модель v193 - 9 единиц; LCD Телевизор LG 42LV3700 - 1шт.; наушники SVEN AP-860 – 9 единиц; плакаты
301М	кабинет иностранных языков - учебная аудитория для проведения занятий семинарского типа (лабораторных и(или) практических); групповых и индивидуальных консультаций, текущего контроля и промежуточной аттестации	Интерактивная доска в комплекте SmartBoard V480iv3 – 1 шт.; рабочее место преподавателя в комплекте: стол, ПК: ViewSonic, гарнитура: Dialog, колонки, магнитоофн Erisson; рабочее место студента на 12 посадочных мест в комплекте: столы, гарнитуры: Dialog – 12 единиц, цифровые пульты: НОРГ – 12 шт.; учебные издания и журналы на иностранных языках
Помещение для самостоятельной работы	помещение для самостоятельной работы обучающихся	Компьютеры, ноутбуки с подключением к информационно-телекоммуникационной сети «Интернет», доступом в электронную информационно-образовательную среду АлтГУ
Учебная аудитория	для проведения занятий лекционного типа, занятий семинарского типа (лабораторных и(или) практических), групповых и индивидуальных консультаций, текущего контроля и	Стандартное оборудование (учебная мебель для обучающихся, рабочее место преподавателя, доска)

Аудитория	Назначение	Оборудование
	промежуточной аттестации, курсового проектирования (выполнения курсовых работ), проведения практик	

8. Методические указания для обучающихся по освоению дисциплины

Для успешного изучения дисциплины «Иностранный язык» необходимо в обязательном порядке посещать практические занятия, тщательно конспектировать обсуждаемый материал и правильно организовывать самостоятельную работу. Практические занятия способствуют углубленному изучению наиболее сложных проблем изучаемой дисциплины и служат основной формой подведения итогов самостоятельной работы студентов.

На практических занятиях студенты учатся грамотно грамматически и лексически излагать проблемы, свободно высказывать

свои мысли и суждения, осуществлять диалогические высказывания в рамках заданной темы, а также выполнять практические задания по темам и разделам дисциплины. В качестве важного компонента обучения иностранному языку выделяются учебные умения у студентов, необходимые для успешной учебной деятельности:

- наблюдать за тем или иным явлением в иностранном языке;
- сравнивать и сопоставлять языковые явления в иностранном и родном языках;
- обобщать полученную информацию;
- оценивать прослушанное и прочитанное;
- фиксировать основное содержание сообщений, формулировать устно и письменно основную идею сообщения;
- подготовить и представить сообщение, доклад, презентацию;
- работать в паре, в группе, взаимодействуя друг с другом;
- пользоваться реферативными и справочными материалами;
- пользоваться словарями различного характера.

Методические рекомендации по самостоятельной работе над устной и письменной речью:

Работу по подготовке устного монологического высказывания по определенной теме следует начать с изучения тематических текстов -образцов. В первую очередь необходимо выполнить фонетические, лексические и лексико- грамматические упражнения по изучаемой теме, усвоить необходимый лексический материал, прочитать и перевести тексты -образцы, выполнить речевые упражнения по теме. Затем на основе изученных текстов нужно подготовить связное изложение, включающее наиболее важную и интересную информацию. Формы СРС над устной речью:

- фонетические упражнения по определенной теме;
- лексические упражнения по определенной теме;
- фонетическое чтение текста-образца;
- перевод текста-образца;
- речевые упражнения по теме.

Методические рекомендации по самостоятельной работе над текстом.

Правильное понимание и осмысление прочитанного текста, извлечение информации, перевод текста базируются на навыках по анализу иноязычного текста, умений извлекать содержательную информацию из форм языка. При работе с текстом на иностранном языке рекомендуется руководствоваться следующими общими положениями.

1. Работу с текстом следует начать с чтения всего текста: прочитайте текст, обратите внимание на его заголовок, постарайтесь понять, о чем сообщает текст.
2. Затем приступите к работе на уровне отдельных предложений. Прочитайте предложение, определите его границы. Проанализируйте предложение синтаксически: определите, простое это предложение или сложное (сложносочиненное или сложноподчиненное), есть ли в предложении усложненные синтаксические конструкции (инфинитивные группы, инфинитивные обороты, причастные обороты).
3. Простое предложение следует разобрать по членам предложения (выделить подлежащее, сказуемое, второстепенные члены), затем перевести на русский язык.

Формы СРС с лексическим материалом:

составление собственного словаря в отдельной тетради; составление списка незнакомых слов и словосочетаний по учебным индивидуальным текстам, по определённым темам; анализ отдельных слов для лучшего понимания их значения; подбор синонимов к активной лексике учебных текстов; подбор антонимов к активной лексике учебных текстов; составление таблиц словообразовательных моделей.

МИНОБРНАУКИ РОССИИ

федеральное государственное бюджетное образовательное учреждение высшего образования

«Алтайский государственный университет»

Правовая культура рабочая программа дисциплины

Закреплена за кафедрой	Кафедра трудового, экологического права и гражданского процесса
Направление подготовки	05.03.02. География
Профиль	Аналитика, пространственное развитие и цифровые технологии в общественной географии
Форма обучения	Очная
Общая трудоемкость	3 ЗЕТ
Учебный план	05_03_02_География_Аналитика-2022

Часов по учебному плану	108	Виды контроля по семестрам	
в том числе:		зачеты:	2
аудиторные занятия	36		
самостоятельная работа	72		

Распределение часов по семестрам

Курс (семестр)	1 (2)		Итого	
	Неделя 19			
Вид занятий	УП	РПД	УП	РПД
Лекции	20	20	20	20
Практические	16	16	16	16
Сам. работа	72	72	72	72
Итого	108	108	108	108

Программу составил(и):
к.ю.н, доцент, Парубов А.И.

Рецензент(ы):
к.ю.н, доцент, Серебряков А.А.

Рабочая программа дисциплины
Правовая культура

разработана в соответствии с ФГОС:
Федеральный государственный образовательный стандарт высшего образования - бакалавриат по направлению подготовки 05.03.02 География (приказ Минобрнауки России от 07.08.2020 г. № 889)

составлена на основании учебного плана:
05.03.02 География
утвержденного учёным советом вуза от 27.04.2021 протокол № 6.

Рабочая программа одобрена на заседании кафедры
Кафедра трудового, экологического права и гражданского процесса

Протокол от 21.06.2022 г. № 8
Срок действия программы: 2022-2023 уч. г.

Заведующий кафедрой
Рехтина И.В.

Визирование РПД для исполнения в очередном учебном году

Рабочая программа пересмотрена, обсуждена и одобрена для
исполнения в 2023-2024 учебном году на заседании кафедры

Кафедра трудового, экологического права и гражданского процесса

Протокол от 21.06.2022 г. № 8
Заведующий кафедрой *Рехтина И.В.*

1. Цели освоения дисциплины

1.1.	Целями освоения учебной дисциплины правоведение являются профессиональная подготовка по вопросам правового регулирования отношений, возникающих с их участием, обеспечение высокого уровня знаний на основе действующего законодательства, практики его применения с учетом общетеоретических положений и новейших течений в юридической науке.
------	---

2. Место дисциплины в структуре ООП

Цикл (раздел) ООП: Б1.О.02

3. Компетенции обучающегося, формируемые в результате освоения дисциплины

УК-2	Способен определять круг задач в рамках поставленной цели и выбирать оптимальные способы их решения, исходя из действующих правовых норм, имеющихся ресурсов и ограничений
УК-11	Способен формировать нетерпимое отношение к коррупционному поведению

В результате освоения дисциплины обучающийся должен

3.1.	Знать:
3.1.1.	УК-2: основные законодательные и нормативно-правовые документы, основные этические ограничения, принятые в обществе, основные понятия, методы выработки принятия и обоснования решений задач в рамках поставленной цели, исходя из действующих правовых норм, имеющихся ресурсов и ограничений, методы выбора оптимального решения задач. УК-11: принятые законы и правила противодействия коррупционному поведению
3.2.	Уметь:
3.2.1.	УК-2: формулировать перечень взаимосвязанных задач, обеспечивающих достижение поставленной цели, в том числе с использованием сервисных возможностей соответствующих информационных УК-11: соблюдать принятые законы и правила противодействия коррупционному поведению
3.3.	Иметь навыки и (или) опыт деятельности (владеть):
3.3.1.	УК-2: проектирует решение задачи, выбирая оптимальный способ ее решения, оценивая вероятные риски и ограничения в выборе решения поставленных задач УК-11: навыками создания и поддержания антикоррупционной среды взаимодействия при выполнении профессиональных задач

4. Структура и содержание дисциплины

Код занятия	Наименование разделов и тем	Вид занятия	Семестр	Часов	Компетенции	Литература
Раздел 1. Понятие правовой культуры. Основы теории государства и права.						
1.1.	Многообразие подходов к определению сущности культуры. Основные культурологические школы и направления. Структура культуры, её функции,	Лекции	2	2	УК-2, УК-11	Л1.1, Л1.2

Код занятия	Наименование разделов и тем	Вид занятия	Семестр	Часов	Компетенции	Литература
	<p>формы и разновидности. Причины и условия возникновения государства. Основные теории происхождения государства. Понятие государства. Признаки государства. Типология государств. Функции государства. Формы и методы осуществления функций государства. Правовое государство. Понятие и признаки права. Сущность и принципы права. Понятие, признаки, виды и структура правовой нормы. Понятие и виды источников права. Система права и система законодательства. Понятие и содержание правоотношения. Субъект и объект правоотношения. Юридические факты. Виды правоотношений. Реализация права. Применение права. Применение права по аналогии. Правонарушение. Понятие, виды, основания юридической ответственности.</p>					
1.2.	<p>Причины и условия возникновения государства. Основные теории происхождения государства. Понятие государства. Признаки государства. Типология государств. Функции государства. Формы и методы осуществления функций государства. Правовое государство. Понятие и признаки права. Сущность и принципы права. Понятие, признаки, виды и структура правовой нормы. Понятие и виды источников права. Система права и система законодательства. Понятие и содержание правоотношения. Субъект и объект правоотношения. Юридические факты. Виды правоотношений. Реализация права.</p>	Сам. работа	2	8	УК-2, УК-11	Л1.1, Л1.2

Код занятия	Наименование разделов и тем	Вид занятия	Семестр	Часов	Компетенции	Литература
	Применение права. Применение права по аналогии. Правонарушение. Понятие, виды, основания юридической ответственности.					
1.3.	Причины и условия возникновения государства. Основные теории происхождения государства. Понятие государства. Признаки государства. Типология государств. Функции государства. Формы и методы осуществления функций государства. Правовое государство. Понятие и признаки права. Сущность и принципы права. Понятие, признаки, виды и структура правовой нормы. Понятие и виды источников права. Система права и система законодательства. Понятие и содержание правоотношения. Субъект и объект правоотношения. Юридические факты. Виды правоотношений. Реализация права. Применение права. Применение права по аналогии. Правонарушение. Понятие, виды, основания юридической ответственности.	Практические	2	4	УК-2, УК-11	Л1.1, Л1.2
Раздел 2. Основы конституционного права.						
2.1.	Конституция Российской Федерации - основной закон государства и общества. Предмет, метод и определение конституционного права. Правовые основы конституционного строя. Конституционные основы государственной власти и местного самоуправления. Конституционно-правовой статус человека и гражданина. Федеративное устройство России, его особенности. Основные виды органов государственной власти.	Лекции	2	2	УК-2, УК-11	Л2.3, Л1.1, Л1.2

Код занятия	Наименование разделов и тем	Вид занятия	Семестр	Часов	Компетенции	Литература
	<p>Понятие избирательной системы и избирательного права. Гражданство Российской Федерации: понятие, принципы, основания и порядок приобретения гражданства. Прекращение гражданства.</p>					
2.2.	<p>Конституция Российской Федерации - основной закон государства и общества. Предмет, метод и определение конституционного права Правовые основы конституционного строя. Конституционные основы государственной власти и местного самоуправления. Конституционно-правовой статус человека и гражданина. Федеративное устройство России, его особенности. Основные виды органов государственной власти. Понятие избирательной системы и избирательного права. Гражданство Российской Федерации: понятие, принципы, основания и порядок приобретения гражданства. Прекращение гражданства.</p>	Сам. работа	2	8	УК-2, УК-11	Л2.3, Л1.1, Л1.2
2.3.	<p>Конституция Российской Федерации - основной закон государства и общества. Предмет, метод и определение конституционного права Правовые основы конституционного строя. Конституционные основы государственной власти и местного самоуправления. Конституционно-правовой статус человека и гражданина. Федеративное устройство России, его особенности. Основные виды органов государственной власти. Понятие избирательной системы и избирательного права. Гражданство Российской Федерации: понятие, принципы, основания и порядок</p>	Практические	2	4	УК-2, УК-11	Л2.3, Л1.1, Л1.2

Код занятия	Наименование разделов и тем	Вид занятия	Семестр	Часов	Компетенции	Литература
	приобретения гражданства. Прекращение гражданства.					
Раздел 3. Основы административного и экологического права.						
3.1.	Понятие, предмет, метод административного права. Понятие, признаки и виды органов исполнительной власти. Понятие и основные черты административной ответственности. Понятие и состав административного правонарушения. Понятие и виды административных наказаний. Понятие, предмет и метод экологического права. Субъекты и объекты экологического права.	Лекции	2	4	УК-2, УК-11	Л2.2, Л1.1, Л1.2
3.2.	Понятие, предмет, метод административного права. Понятие, признаки и виды органов исполнительной власти. Понятие и основные черты административной ответственности. Понятие и состав административного правонарушения. Понятие и виды административных наказаний. Понятие, предмет и метод экологического права. Субъекты и объекты экологического права.	Сам. работа	2	8	УК-2, УК-11	Л2.2, Л1.1, Л1.2
Раздел 4. Основы гражданского права.						
4.1.	Понятие и предмет гражданского права. Метод гражданско-правового регулирования, его особенности. Понятие источников гражданского права и их система. Содержание, субъекты и объекты гражданского правоотношения. Основания возникновения, изменения и прекращения гражданского правоотношения. Правоспособность и дееспособность граждан: понятие и содержание. Понятие и признаки юридического лица. Правосубъектность юридического лица.	Лекции	2	2	УК-2, УК-11	Л1.1, Л1.2, Л2.5

Код занятия	Наименование разделов и тем	Вид занятия	Семестр	Часов	Компетенции	Литература
	Образование и прекращение юридического лица. Виды юридических лиц.					
4.2.	Содержание и понятие права собственности. Формы и виды права собственности. Основания возникновения и прекращения права собственности. Способы защиты права собственности. Правовые основы защиты информации. Коммерческая и иная охраняемая законом тайна. Понятие, виды и форма сделок. Обязательства в гражданском праве. Понятие и значение договора, порядок его заключения, изменения и расторжения. Основания и условия гражданско-правовой ответственности. Понятие, исчисление и виды сроков. Понятие, значение и виды сроков исковой давности. Общие положения о наследовании. Основы авторского права (объекты и субъекты авторского права, права авторов).	Лекции	2	2	УК-2, УК-11	Л1.1, Л1.2, Л2.5
4.3.	Понятие и предмет гражданского права. Метод гражданско-правового регулирования, его особенности. Понятие источников гражданского права и их система. Содержание, субъекты и объекты гражданского правоотношения. Основания возникновения, изменения и прекращения гражданского правоотношения. Правоспособность и дееспособность граждан: понятие и содержание. Понятие и признаки юридического лица. Правосубъектность юридического лица. Образование и прекращение юридического лица. Виды юридических лиц.	Сам. работа	2	12	УК-2, УК-11	Л1.1, Л1.2, Л2.5

Код занятия	Наименование разделов и тем	Вид занятия	Семестр	Часов	Компетенции	Литература
	<p>Содержание и понятие права собственности. Формы и виды права собственности. Основания возникновения и прекращения права собственности. Способы защиты права собственности. Правовые основы защиты информации. Коммерческая и иная охраняемая законом тайна. Понятие, виды и форма сделок. Обязательства в гражданском праве. Понятие и значение договора, порядок его заключения, изменения и расторжения. Основания и условия гражданско-правовой ответственности.</p>					
4.4.	<p>Понятие и предмет гражданского права. Метод гражданско-правового регулирования, его особенности. Понятие источников гражданского права и их система. Содержание, субъекты и объекты гражданского правоотношения. Основания возникновения, изменения и прекращения гражданского правоотношения. Правоспособность и дееспособность граждан: понятие и содержание. Понятие и признаки юридического лица. Правосубъектность юридического лица. Образование и прекращение юридического лица. Виды юридических лиц. Содержание и понятие права собственности. Формы и виды права собственности. Основания возникновения и прекращения права собственности. Способы защиты права собственности. Правовые основы защиты информации. Коммерческая и иная охраняемая законом тайна. Понятие, виды и</p>	Практические	2	4	УК-2, УК-11	Л1.1, Л1.2, Л2.5

Код занятия	Наименование разделов и тем	Вид занятия	Семестр	Часов	Компетенции	Литература
	форма сделок. Обязательства в гражданском праве. Понятие и значение договора, порядок его заключения, изменения и расторжения. Основания и условия гражданско-правовой ответственности.					
Раздел 5. Основы социального предпринимательства						
5.1.	Понятие, предмет, метод, система и источники социального предпринимательства. Виды субъектов предпринимательского права. Основные направления государственного регулирования предпринимательской деятельности.	Лекции	2	2	УК-2, УК-11	Л1.1, Л1.2, Л2.5
5.2.	Понятие, предмет, метод, система и источники социального предпринимательства. Виды субъектов предпринимательского права. Основные направления государственного регулирования предпринимательской деятельности.	Сам. работа	2	12	УК-2, УК-11	Л1.1, Л1.2, Л2.5
Раздел 6. Основы трудового права.						
6.1.	Понятие, предмет и метод трудового права. Принципы трудового права. Источники трудового права. Трудовые отношения, их стороны и основания возникновения. Социальное партнерство: понятие, принципы, стороны, уровни и формы. Коллективные договоры и соглашения. Трудовой договор: понятие, содержание, виды. Заключение, изменение и расторжение трудового договора. Трудовая дисциплина и трудовой распорядок. Поощрения за труд. Дисциплинарная ответственность.	Лекции	2	4	УК-2, УК-11	Л1.1, Л1.2, Л2.4


Код занятия	Наименование разделов и тем	Вид занятия	Семестр	Часов	Компетенции	Литература
	Дисциплинарные взыскания, порядок их применения. Материальная ответственность сторон трудового договора: понятие, условия наступления, виды. Особенности регулирования труда отдельных категорий работников					
6.2.	Понятие, предмет и метод трудового права. Принципы трудового права. Источники трудового права. Трудовые отношения, их стороны и основания возникновения. Социальное партнерство: понятие, принципы, стороны, уровни и формы. Коллективные договоры и соглашения. Трудовой договор: понятие, содержание, виды. Заключение, изменение и расторжение трудового договора. Трудовая дисциплина и трудовой распорядок. Поощрения за труд. Дисциплинарная ответственность. Дисциплинарные взыскания, порядок их применения. Материальная ответственность сторон трудового договора: понятие, условия наступления, виды. Особенности регулирования труда отдельных категорий работников	Сам. работа	2	12	УК-2, УК-11	Л1.1, Л1.2, Л2.4
Раздел 7. Основы уголовного права. Правовые основы защиты информации и государственной тайны.						
7.1.	Понятие, предмет и методы уголовного права. Источники уголовного права. Принципы уголовного права. Понятие, признаки и категории преступления. Состав преступления: понятие, элементы, признаки и значение. Стадии преступлений. Соучастие в преступлении: понятие, признаки формы и виды. Понятие обстоятельств, исключают преступность	Лекции	2	2	УК-2, УК-11	Л2.1, Л1.1, Л1.2

Код занятия	Наименование разделов и тем	Вид занятия	Семестр	Часов	Компетенции	Литература
	<p>деяния. Понятие уголовной ответственности. Понятие и цели наказаний. Система и виды наказаний. Освобождение от наказания. Особенности правового регулирования будущей профессиональной деятельности. Правовые основы защиты государственной тайны. Законодательные и нормативно-правовые акты в области защиты информации и государственной тайны.</p>					
7.2.	<p>Понятие, предмет и методы уголовного права. Источники уголовного права. Принципы уголовного права. Понятие, признаки и категории преступления. Состав преступления: понятие, элементы, признаки и значение. Стадии преступлений. Соучастие в преступлении: понятие, признаки формы и виды. Понятие обстоятельств, исключаящие преступность деяния. Понятие уголовной ответственности. Понятие и цели наказаний. Система и виды наказаний. Освобождение от наказания. Особенности правового регулирования будущей профессиональной деятельности. Правовые основы защиты государственной тайны. Законодательные и нормативно-правовые акты в области защиты информации и государственной тайны.</p>	Сам. работа	2	12	УК-2, УК-11	Л2.1, Л1.1, Л1.2
7.3.	<p>Понятие, предмет и методы уголовного права. Источники уголовного права. Принципы уголовного права. Понятие, признаки и категории преступления. Состав преступления: понятие, элементы, признаки и значение. Стадии преступлений. Соучастие в</p>	Практические	2	4	УК-2, УК-11	Л2.1, Л1.1, Л1.2

Код занятия	Наименование разделов и тем	Вид занятия	Семестр	Часов	Компетенции	Литература
	<p>преступлении: понятие, признаки формы и виды. Понятие обстоятельств, исключающие преступность деяния. Понятие уголовной ответственности. Понятие и цели наказаний. Система и виды наказаний. Освобождение от наказания. Особенности правового регулирования будущей профессиональной деятельности. Правовые основы защиты государственной тайны. Законодательные и нормативно-правовые акты в области защиты информации и государственной тайны.</p>					

5. Фонд оценочных средств

5.1. Контрольные вопросы и задания для проведения текущего контроля и промежуточной аттестации по итогам освоения дисциплины
<ol style="list-style-type: none"> 1. Происхождение государства. 2. Понятие и признаки государства. 3. Правовое государство 4. Понятие и признаки права. 7. Понятие, виды и структура норм права. 8. Источники права. 9. Система права. 10. Понятие и структура правоотношения. 11. Реализация права. 12. Конституция Российской Федерации – основной закон государства, её структура, понятие, признаки и черты. Конституционные нормы. 13. Понятие, предмет, метод конституционного права России. 14. Основы конституционного строя. 15. Понятие и система государственных органов. 16. Понятие и основные черты административной ответственности. 17. Понятие, предмет и метод экологического права. 18. Гражданское правоотношение: понятие, структура, основания возникновения. 19. Физические лица как субъекты гражданского права. 20. Юридические лица как субъекты гражданского права: понятие, признаки, виды. 21. Правовые основы защиты информации. Коммерческая и иная охраняемая законом тайна. 22. Сделки: понятие, форма, виды. Недействительность сделок. Последствия недействительности сделок. 23. Обязательства в гражданском праве. Способы обеспечения исполнения обязательств. 24. Гражданско-правовой договор как основание возникновения обязательств. 25. Общие положения о наследовании. Наследование по завещанию. 26. Понятие и принципы семейного права. 27. Понятие трудового права. 28. Заключение трудового договора. Оформление приема на работу. Трудовая книжка. 29. Понятие уголовного права. 30. Основы правового регулирования профессиональной деятельности.

5.2. Темы письменных работ для проведения текущего контроля (эссе, рефераты, курсовые работы и др.)
Типология государств. Функции государства. Правовое государство. Конституционный статус личности. Федеративное устройство России, его особенности. Понятие и система государственных органов. Местное самоуправление. Административные правонарушения и административная ответственность. Физические лица как субъекты гражданского права. Юридические лица как субъекты гражданского права: понятие, признаки, виды. Трудовой договор: понятие, содержание, виды.
5.3. Фонд оценочных средств для проведения промежуточной аттестации
См. приложение.
Приложения
Приложение 1.  ФОС Правовая культура УК2 11.docx

6. Учебно-методическое и информационное обеспечение дисциплины

6.1. Рекомендуемая литература				
6.1.1. Основная литература				
	Авторы	Заглавие	Издательство, год	Эл. адрес
Л1.1	Пиголкин А.С., Головистикова А.Н., Дмитриев Ю.А.	ТЕОРИЯ ГОСУДАРСТВА И ПРАВА 4-е изд., пер. и доп. Учебник для академического бакалавриата: Гриф УМО ВО	М.:Издательство Юрайт, 2022	https://biblio-online.ru/book/CA3163F9-5EBF-4D28-931E-F8590A2D54F8
Л1.2	Лазарев В.В., Липень С.В.	ТЕОРИЯ ГОСУДАРСТВА И ПРАВА 5-е изд., испр. и доп. Учебник для академического бакалавриата: Гриф УМО ВО	М.:Издательство Юрайт, 2017	www.biblio-online.ru/book/421CC193-568E-46C9-A4E1-C5EB140E50DE
6.1.2. Дополнительная литература				
	Авторы	Заглавие	Издательство, год	Эл. адрес
Л2.1	И.Я. Козаченко, Г.П. Новоселов	Уголовное право. Общая часть. – 4-е изд., перераб. и доп.: Учебник	Уголовное право. Общая часть : учебник. – 4-е изд., перераб. и доп., 2017	www.biblio-online.ru/book/DD1F4C45-B1C8-4ABF-ACD4-
Л2.2	Агапов А. Б.	АДМИНИСТРАТИВНАЯ ОТВЕТСТВЕННОСТЬ. 7-е изд., пер. и доп. Учебник для бакалавриата и магистратуры: Гриф УМО ВО	М.:Издательство Юрайт, 2021	www.biblio-online.ru/book/3CF11185-B99C-481F-9488-66EDF84CE850

Л2.3	Стрекозов В. Г.	КОНСТИТУЦИОННОЕ ПРАВО РОССИИ 6-е изд., пер. и доп. Учебник для академического бакалавриата: Гриф УМО ВО	М.:Издательство Юрайт, 2021	https://biblio-online.ru/book/EDA03352-D06A-4D1E-9F46-BFD4A3ECF134
Л2.4	Головина С. Ю., Кучина Ю. А.	ТРУДОВОЕ ПРАВО 3-е изд., пер. и доп. Учебник для академического бакалавриата: Гриф УМО ВО	М.:Издательство Юрайт, 2018	https://biblio-online.ru/book/6D0C7E3C-F87F-4AD0-AB66-4F8DA2281F65
Л2.5	Белов, В. А.	Гражданское право в 2 т. Том 1. Общая часть [Электронный ресурс]: учебник для академического бакалавриата	Издательство Юрайт, 2018	www.biblio-online.ru/book/00848F37-463A-45DA-950B-614C611BE5B6

6.2. Перечень ресурсов информационно-телекоммуникационной сети "Интернет"

	Название	Эл. адрес
Э1	СЕРВЕР ОРГАНОВ ГОСУДАРСТВЕННОЙ ВЛАСТИ РОССИИ http://www.gov.ru/	http://www.gov.ru/
Э2	Правовая культура : ЭУМКД [Электронный ресурс] URL: https://portal.edu.asu.ru/course/view.php?id=8055	https://portal.edu.asu.ru/course/view.php?id=8055

6.3. Перечень программного обеспечения

Microsoft Office
Microsoft Windows
7-Zip
AcrobatReader

6.4. Перечень информационных справочных систем

Информационная справочная система:
СПС КонсультантПлюс (инсталлированный ресурс АлтГУ или <http://www.consultant.ru/>).
Профессиональные базы данных:
1.Электронная база данных «Scopus» (<http://www.scopus.com/>);
2.Электронная библиотечная система Алтайского государственного университета (<http://elibrary.asu.ru/>);
3.Научная электронная библиотека elibrary (<http://elibrary.ru/>)

7. Материально-техническое обеспечение дисциплины

Аудитория	Назначение	Оборудование
203Л	лаборатория информационных технологий - компьютерный класс - учебная аудитория для проведения занятий семинарского типа (лабораторных и(или) практических); проведения групповых и индивидуальных консультаций, текущего контроля и промежуточной аттестации	Учебная мебель на 14 посадочных мест; компьютеры: марка ASUS модель i5-6500 - 14 единиц
Учебная аудитория	для проведения занятий лекционного типа, занятий семинарского типа (лабораторных и(или) практических), групповых и индивидуальных консультаций, текущего контроля и промежуточной аттестации, курсового проектирования (выполнения курсовых работ), проведения практик	Стандартное оборудование (учебная мебель для обучающихся, рабочее место преподавателя, доска)

Аудитория	Назначение	Оборудование
Помещение для самостоятельной работы	помещение для самостоятельной работы обучающихся	Компьютеры, ноутбуки с подключением к информационно-телекоммуникационной сети «Интернет», доступом в электронную информационно-образовательную среду АлтГУ

8. Методические указания для обучающихся по освоению дисциплины

При изучении дисциплины «Правоведение» самостоятельная работа студентов является главным методом освоения дисциплины. Она предполагает на основе знаний, полученных в ходе лекций и при других формах аудиторного обучения, глубокое изучение теоретических работ по проблемам арбитражного процессуального права, действующего законодательства и практики его применения.

По наиболее актуальным и сложным проблемам на очном отделении проводятся семинарские занятия согласно тематическому плану изучения дисциплины, где углубляются и закрепляются полученные студентами знания. Кроме того, в ходе указанных занятий у обучаемых вырабатываются умения и навыки в применении правовых норм при разрешении конкретных задач, с учетом опыта судебной практики. В учебном процессе используются активные формы и методы обучения, такие, например, как деловые игры, использование материалов конкретных гражданских дел и т.п. Применяются технические средства обучения, наглядные пособия.

Самостоятельная работа при изучении дисциплины играет очень важное значение. Как правило, на самостоятельную работу отводится около 50% бюджета времени, выделенного на освоение содержания учебной дисциплины. Для самостоятельной работы студент должен получить комплекс необходимых учебно-методических материалов в библиотеке вуза, а также использовать Интернет-ресурсы, указанные в Рабочей программе дисциплины.

Рекомендуется следующий порядок работы. Вначале надо ознакомиться с кругом вопросов, которые входят в раздел и тему дисциплины. Затем следует освежить в памяти материал лекции по конспекту, прочитать соответствующую главу учебника или учебного пособия и затем, для более расширенного изучения приступить к чтению дополнительной литературы, рекомендуемой по данной проблеме.

В процессе самостоятельной работы придерживайтесь следующих правил:

работайте ежедневно в одно и то же время;

не ждите благоприятного рабочего настроения, создавайте его усилием воли, нужно уметь заставить себя работать регулярно, ритмично и при отсутствии настроения;

трудитесь сосредоточенно, внимательно, думая только о выполняемой задаче, не отвлекайтесь;

стремитесь выработать интерес даже к не интересной, но нужной работе. Нельзя работать хорошо, с интересом только по любимому предмету, а по другим предметам кое-как;

работайте с твердым намерением понять, усвоить, закрепить, развивайте в себе уверенность, что вы можете и должны сделать то, что запланировали;

уделяйте больше внимания трудному материалу, не обходите трудностей, преодолевайте их;

усвоенные знания, навыки и умения стремитесь применять в повседневной жизни; регулярно повторяйте усвоенное;

перед началом работы следует посмотреть, что было сделано в предыдущий раз.

Психология учит: если установлена связь нового материала со старым, то он будет усваиваться быстрее и доступнее.

Таким образом, самостоятельная работа студентов проводится по заданию преподавателя, но без его участия (в библиотеках, в читательском фонде, дома и т.д.), а также во время участия студентов в работе научно-практических конференций, научных обществ студентов и т.п.)

Наиболее действенными и продуктивными формами контроля самостоятельной работы студентов являются: доклад и научное сообщение на семинаре, а также письменный опрос) по конкретным темам.

Студентам следует строго соблюдать последовательность в изучении тем. Их отработку необходимо вести с учетом того, как они изложены в программе дисциплины и тематическом плане. При этом в рабочей учебной программе представлено полное содержание темы, которое должно быть освоено студентами, а в тематическом плане и методических рекомендациях по изучению дисциплины представлены ключевые вопросы темы и литература, которой необходимо при этом пользоваться.

Изучение каждой в отдельности темы рекомендуется проводить в следующей последовательности:

1. Уяснить общее содержание темы согласно учебной программе и основные вопросы по тематическому плану.
2. Подобрать учебную литературу и рекомендуемый нормативный материал, а также судебную практику.
3. Проработать соответствующую тему по учебнику, дополнив материал, полученный в ходе установочной

лекции и составив конспект по теме, которая не освещалась в ходе аудиторного занятия.

4. Обратиться к нормативным источникам, изучить правовые нормы и внести дополнения в конспект.

5. После окончания изучения темы обратиться к средствам проверки знаний – решить задачи по теме в Планах семинарских и практических занятиях.

6. Если после окончания изучения темы остались неясными отдельные вопросы, их необходимо записать в конспект и затем получить консультацию по ним у преподавателя.

Большой объем нормативного и научного материала не позволяет студентам проработать и обсудить с преподавателем за время аудиторных занятий на достаточно глубоком уровне весь курс в целом. Большой объем материала студенты должны освоить самостоятельно. Студентам рекомендуется после прослушивания лекции по каждой теме самостоятельно проработать лекционный материал, изучить рекомендованные к каждой теме нормативно-правовые акты и специальную литературу. Для закрепления пройденного материала студентам предлагается ряд практических вопросов, на которые они должны дать максимально полный ответ, который предполагает умение использовать понятийно-категориальный аппарат юридической науки, умение анализировать действующее законодательство, высказывать свое аргументированное мнение по спорным положениям, а также предлагать возможные пути совершенствования законодательства. Помимо ответа на теоретические вопросы студентам предлагается решить ряд практических заданий. Ответы на которые должны быть полными, сделанными с приведением положений теории и анализа законодательства. Решения практических заданий необходимо делать письменно, что развивает письменную речь, поскольку изложить письменно ответ на юридический вопрос всегда сложнее, чем дать устную консультацию. Решение практического задания должно выстраиваться примерно по следующей схеме. Студенты кратко излагают суть спорной ситуации (что позволяет проверить, насколько верно они уяснили возникшую проблему), затем дается ответ на конкретно сформулированные в задаче вопросы (например, действия должностного лица являются неправомерными, т.к. ...), затем приводятся положения действующего законодательства, на основании которого был сделан вывод (например, поскольку в соответствии со статьей ... федерального закона «...» то-то и то-то). В необходимых случаях (это касается спорных положений законодательства, положений, критикуемых в юридической литературе) студентам следует также высказать существующие в правовой науке точки зрения. Кроме этого, при анализе законодательства необходимо критически оценить положение той или иной правовой нормы и, если это требуется, высказать свое мнение, как можно было бы её изменить. Студенты могут из понравившихся вариантов заданий выбрать одну конкретную ситуацию и попытаться представить её, например, в виде искового заявления в суд (например, заявление о восстановлении на работе). Кроме того, студенты могут написать реферат по одной из вопросов темы тем или согласовать иную тему с преподавателем. Преподаватель, ведущий занятий и руководящий самостоятельной работой студентов проверяет письменное решение практических заданий и рефераты, делает пояснения и замечания в случае наличия в письменных работах ошибок или неточностей. Если у студентов в процессе самостоятельной подготовки возникают трудности с усвоением материала они должны в установленные часы прийти на консультацию и вместе с преподавателем найти правильный ответ. При этом консультация должна строиться таким образом, что преподаватель не читает лекцию, а помогает студенту найти правильное решение, аргументировать его. Решая контрольные задания, студенты приобретают навык практической работы с нормативным материалом. Решение предлагаемых заданий для самоконтроля не предусматривает односложных ответов, а вынуждает взвешивать разные подходы, отыскивать нетрадиционные способы решения.

Формой итогового контроля является зачет. Для подготовки к зачету в УМК дан перечень вопросов. Зачет проводится в устной или письменной форме. Студентам необходимо являться на зачет без опозданий всем к назначенному в расписании часу. После получения билета каждый студент готовится в течение 1 часа при письменной форме проведения зачета и в течение 30 минут при устной. В билете 2 теоретических вопроса, но ответ на них должен даваться с учетом положений действующего законодательства и практики его применения. Студенту обязательно следует акцентировать внимание на спорных положениях.

При устной форме приема зачета студенты в порядке очередности излагают ответы на вопросы полученных билетов. При этом рекомендуется соблюсти баланс во времени ответа на первый и второй вопросы билета. Общая же продолжительность ответа студента по вопросам билета не должна превышать 15 минут. По окончании ответа студента, преподаватель может задавать студенту вопросы (число которых не ограничивается). Студент должен давать краткие, аргументированные ответы на каждый вопрос. На этом процедура сдачи зачета для данного студента заканчивается. Ему объявляется результат. Результаты письменного зачета объявляются студентам в день сдачи зачета.

МИНОБРНАУКИ РОССИИ

федеральное государственное бюджетное образовательное учреждение высшего образования
«Алтайский государственный университет»

Проектный менеджмент рабочая программа дисциплины

Закреплена за кафедрой	Кафедра региональной экономики и управления
Направление подготовки	05.03.02. География
Профиль	Аналитика, пространственное развитие и цифровые технологии в общественной географии
Форма обучения	Очная
Общая трудоемкость	3 ЗЕТ
Учебный план	05_03_02_География_Аналитика-2022

Часов по учебному плану	108	Виды контроля по семестрам	
в том числе:		зачеты:	3
аудиторные занятия	36		
самостоятельная работа	72		

Распределение часов по семестрам

Курс (семестр)	2 (3)		Итого	
	Неделя			
Вид занятий	УП	РПД	УП	РПД
Лекции	20	20	20	20
Практические	16	16	16	16
Сам. работа	72	72	72	72
Итого	108	108	108	108

Программу составил(и):

к.э.н., Доцент, Сабына Е.Н.; к.э.н., Доцент, Капустян Л.А.; к.э.н., Доцент, Стрижкина И.В.; к.э.н., Доцент, Рудакова О.Ю.; к.э.н., Доцент, Горбунова А.Ю.; к.э.н., Доцент, Горбунов Ю.В.

Рецензент(ы):

д.э.н., Профессор, Мищенко В.В.

Рабочая программа дисциплины

Проектный менеджмент

разработана в соответствии с ФГОС:

Федеральный государственный образовательный стандарт высшего образования - бакалавриат по направлению подготовки 05.03.02 География (приказ Минобрнауки России от 07.08.2020 г. № 889)

составлена на основании учебного плана:

05.03.02 География

утвержденного учёным советом вуза от 27.04.2021 протокол № 6.

Рабочая программа одобрена на заседании кафедры

Кафедра региональной экономики и управления

Протокол от 07.06.2023 г. № 11

Срок действия программы: 2021/2026 уч. г.

Заведующий кафедрой

Мищенко Виталий Викторович

Визирование РПД для исполнения в очередном учебном году

Рабочая программа пересмотрена, обсуждена и одобрена для исполнения в 2023-2024 учебном году на заседании кафедры

Кафедра региональной экономики и управления

Протокол от 07.06.2023 г. № 11

Заведующий кафедрой *Мищенко Виталий Викторович*

1. Цели освоения дисциплины

1.1.	дать комплексные знания о проектном менеджменте, сформировать умения и навыки эффективного применения полученных знаний на практике.
------	--

2. Место дисциплины в структуре ООП

Цикл (раздел) ООП: Б1.О.02

3. Компетенции обучающегося, формируемые в результате освоения дисциплины

УК-2	Способен определять круг задач в рамках поставленной цели и выбирать оптимальные способы их решения, исходя из действующих правовых норм, имеющихся ресурсов и ограничений
УК-2.1	Знает основные законодательные и нормативно-правовые документы, основные этические ограничения, принятые в обществе, основные понятия, методы выработки принятия и обоснования решений задач в рамках поставленной цели, исходя из действующих правовых норм, имеющихся ресурсов и ограничений, методы выбора оптимального решения задач
УК-2.2	Формулирует перечень взаимосвязанных задач, обеспечивающих достижение поставленной цели, в том числе с использованием сервисных возможностей соответствующих информационных (справочных правовых) систем
УК-2.3	Определяет ожидаемые результаты решения задач и разрабатывает различные виды планов по реализации проектов учетом действующих правовых норм, имеющихся ресурсов и ограничений, осуществлять поиск оптимальных способов решения поставленных задач, с учетом действующих правовых норм, имеющихся ресурсов и ограничений
УК-2.4	Проектирует решение задачи, выбирая оптимальный способ ее решения, оценивая вероятные риски и ограничения в выборе решения поставленных задач
УК-3	Способен осуществлять социальное взаимодействие и реализовывать свою роль в команде
УК-3.1	Знает концепции, принципы и методы построения эффективной работы в команде с учетом правовых и этических принципов и норм социального взаимодействия, существенные характеристики и типологию лидерства
УК-3.2	Участвует в обмене информацией, знаниями и опытом в интересах выполнения командной задачи, презентуя профессиональные задачи
УК-3.3	Владеет способами самодиагностики определения своего ролевого статуса в команде, приемами эффективного социального взаимодействия и способами их правовой и этической оценки, коммуникативными навыками
УК-6	Способен управлять своим временем, выстраивать и реализовывать траекторию саморазвития на основе принципов образования в течение всей жизни
УК-6.1	Знает закономерности становления и развития личности; механизмы, принципы и закономерности процессов самоорганизации, самообразования и саморазвития; теорию тайм-менеджмента
УК-6.2	Умеет определять свои ресурсы и их пределы (личностные, ситуативные, временные и др.) для успешного выполнения порученной работы, ставить цели и устанавливать приоритеты собственного профессионально-карьерного развития с учетом условий, средств, личностных возможностей и временной перспективы достижения; осуществлять самоанализ и рефлексию собственного жизненного и профессионального пути
УК-6.3	Владеет методиками саморегуляции эмоционально- психологических состояний в различных условиях деятельности, приемами самооценки уровня развития своих индивидуально- психологических особенностей; технологиями проектирования профессионально-карьерного развития; способами планирования, организации, самоконтроля и самооценки деятельности

УК-6.4	Применяет разнообразные способы, приемы техники самообразования и самовоспитания на основе принципов образования в течение всей жизни
--------	---

В результате освоения дисциплины обучающийся должен

3.1.	Знать:
3.1.1.	<p>УК-2.1. Знает основные законодательные и нормативно-правовые документы, основные этические ограничения, принятые в обществе, основные понятия, методы выработки принятия и обоснования решений задач в рамках поставленной цели, исходя из действующих правовых норм, имеющихся ресурсов и ограничений, методы выбора оптимального решения задач.</p> <p>УК-2.2. Формулирует перечень взаимосвязанных задач, обеспечивающих достижение поставленной цели, в том числе с использованием сервисных возможностей соответствующих информационных (справочных правовых) систем.</p> <p>УК-3.1. Знает концепции, принципы и методы построения эффективной работы в команде с учетом правовых и этических принципов и норм социального взаимодействия, сущностные характеристики и типологию лидерства.</p> <p>УК-6.1. Знает закономерности становления и развития личности; механизмы, принципы и закономерности процессов самоорганизации, самообразования и саморазвития; теорию тайм-менеджмента.</p>
3.2.	Уметь:
3.2.1.	<p>УК-2.3. Определяет ожидаемые результаты решения задач и разрабатывает различные виды планов по реализации проектов учетом действующих правовых норм, имеющихся ресурсов и ограничений, осуществлять поиск оптимальных способов решения поставленных задач, с учетом действующих правовых норм, имеющихся ресурсов и ограничений.</p> <p>УК-6.2. Умеет определять свои ресурсы и их пределы (личностные, ситуативные, временные и др.) для успешного выполнения порученной работы, ставить цели и устанавливать приоритеты собственного профессионально-карьерного развития с учетом условий, средств, личностных возможностей и временной перспективы достижения; осуществлять самоанализ и рефлексию собственного жизненного и профессионального пути.</p> <p>УК-3.2. Участвует в обмене информацией, знаниями и опытом в интересах выполнения командного задачи, презентуя профессиональные задачи.</p>
3.3.	Иметь навыки и (или) опыт деятельности (владеть):
3.3.1.	<p>УК-2.4. Проектирует решение задачи, выбирая оптимальный способ ее решения, оценивая вероятные риски и ограничения в выборе решения поставленных задач.</p> <p>УК-3.3. Владеет способами самодиагностики определения своего ролевого статуса в команде, приемами эффективного социального взаимодействия и способами их правовой и этической оценки, коммуникативными навыками.</p> <p>УК-6.3. Владеет методиками саморегуляции эмоционально- психологических состояний в различных условиях деятельности, приемами самооценки уровня развития своих индивидуально-психологических особенностей; технологиями проектирования профессионально-карьерного развития; способами планирования, организации, самоконтроля и самооценки деятельности.</p> <p>УК-6.4. Применяет разнообразные способы, приемы техники самообразования и самовоспитания на основе принципов образования в течение всей жизни.</p>

4. Структура и содержание дисциплины

Код занятия	Наименование разделов и тем	Вид занятия	Семестр	Часов	Компетенции	Литература
Раздел 1.						
1.1.	1.1 Понятие, сущность и особенности проектного	Лекции	3	2		Л1.1, Л2.2, Л1.2, Л2.1

Код занятия	Наименование разделов и тем	Вид занятия	Семестр	Часов	Компетенции	Литература
	менеджмента. Стандарты управления проектами					
1.2.	1.1 Понятие, сущность и особенности проектного менеджмента. Стандарты управления проектами	Практические	3	1		Л1.1, Л2.2, Л1.2, Л2.1
1.3.	1.1 Понятие, сущность и особенности проектного менеджмента. Стандарты управления проектами	Сам. работа	3	4		Л1.1, Л2.2, Л1.2, Л2.1
1.4.	1.2 Классификация проектов	Лекции	3	2		Л1.1, Л2.2, Л1.2, Л2.1
1.5.	1.2 Классификация проектов	Практические	3	1		Л1.1, Л2.2, Л1.2, Л2.1
1.6.	1.2 Классификация проектов	Сам. работа	3	4		Л1.1, Л2.2, Л1.2, Л2.1
1.7.	1.3 Жизненный цикл проекта	Лекции	3	2		Л1.1, Л2.2, Л1.2, Л2.1
1.8.	1.3 Жизненный цикл проекта	Практические	3	1		Л1.1, Л2.2, Л1.2, Л2.1
1.9.	1.3 Жизненный цикл проекта	Сам. работа	3	8		Л1.1, Л2.2, Л1.2, Л2.1
1.10.	1.4 Основные процессы управления проектом	Лекции	3	2		Л1.1, Л2.2, Л1.2, Л2.1
1.11.	1.4 Основные процессы управления проектом	Практические	3	1		Л1.1, Л2.2, Л1.2, Л2.1
1.12.	1.4 Основные процессы управления проектом	Сам. работа	3	8		Л1.1, Л2.2, Л1.2, Л2.1
Раздел 2.						
2.1.	2.1 Организация проектной деятельности	Лекции	3	2		Л1.1, Л2.2, Л1.2, Л2.1
2.2.	2.1 Организация проектной деятельности	Практические	3	2		Л1.1, Л2.2, Л1.2, Л2.1
2.3.	2.1 Организация проектной деятельности	Сам. работа	3	8		Л1.1, Л2.2, Л1.2, Л2.1
2.4.	2.2 Управление командой проекта	Лекции	3	2		Л1.1, Л2.2, Л1.2, Л2.1
2.5.	2.2 Управление командой проекта	Практические	3	2		Л1.1, Л2.2, Л1.2, Л2.1
2.6.	2.2 Управление командой проекта	Сам. работа	3	8		Л1.1, Л2.2, Л1.2, Л2.1
2.7.	2.3 Дальнее и ближнее окружение проекта. Стейкхолдеры проекта	Лекции	3	2		Л1.1, Л2.2, Л1.2, Л2.1
2.8.	2.3 Дальнее и ближнее окружение проекта. Стейкхолдеры проекта	Практические	3	2		Л1.1, Л2.2, Л1.2, Л2.1

Код занятия	Наименование разделов и тем	Вид занятия	Семестр	Часов	Компетенции	Литература
2.9.	2.3 Дальнее и ближнее окружение проекта. Стейкхолдеры проекта	Сам. работа	3	8		Л1.1, Л2.2, Л1.2, Л2.1
2.10.	2.4 Управление сроками проекта	Лекции	3	2		Л1.1, Л2.2, Л1.2, Л2.1
2.11.	2.4 Управление сроками проекта	Практические	3	2		Л1.1, Л2.2, Л1.2, Л2.1
2.12.	2.4 Управление сроками проекта	Сам. работа	3	8		Л1.1, Л2.2, Л1.2, Л2.1
2.13.	2.5 Программные продукты в управлении проектами	Лекции	3	2		Л1.1, Л2.2, Л1.2, Л2.1
2.14.	2.5 Программные продукты в управлении проектами	Практические	3	2		Л1.1, Л2.2, Л1.2, Л2.1
2.15.	2.5 Программные продукты в управлении проектами	Сам. работа	3	8		Л1.1, Л2.2, Л1.2, Л2.1
2.16.	2.6 Экспертиза и оценка эффективности проекта	Лекции	3	2		Л1.1, Л2.2, Л1.2, Л2.1
2.17.	2.6 Экспертиза и оценка эффективности проекта	Практические	3	2		Л1.1, Л2.2, Л1.2, Л2.1
2.18.	2.6 Экспертиза и оценка эффективности проекта	Сам. работа	3	8		Л1.1, Л2.2, Л1.2, Л2.1

5. Фонд оценочных средств

5.1. Контрольные вопросы и задания для проведения текущего контроля и промежуточной аттестации по итогам освоения дисциплины

Оценочные материалы для текущего контроля (контрольные вопросы, практические задания) размещены в онлайн-курсе на образовательном портале <https://portal.edu.asu.ru/course/view.php?id=8498>

Контрольные вопросы и задания для проведения промежуточной аттестации по итогам освоения дисциплины

Проверяемая компетенция УК-2: Способен определять круг задач в рамках поставленной цели и выбирать оптимальные способы их решения, исходя из действующих правовых норм, имеющихся ресурсов и ограничений

Тестовые задания (выбор одного из вариантов)

1. Основное преимущество проектно – ориентированного управления – это:

- а) усиление гибкости и адаптивности организаций к изменениям
- б) сокращение персонала
- в) упрощение организационных структур

ОТВЕТ: а

2. Проект направлен на:

- а) экономию ресурсов
- б) сокращение времени выполнения заказов
- в) достижение поставленных оригинальных целей

ОТВЕТ: в

3. Жизненный цикл проекта это:

- а) сумма инвестиций

б) команда проекта
в) определенные фазы, через которые проходит тот или иной замысел в процессе своей реализации и функционирования
ОТВЕТ: в

4. Инвестиционная фаза жизненного цикла проекта включает:

- а) пуск объекта
- б) изучение прогнозов
- в) заключение контрактов по реализации проекта

ОТВЕТ: в

5. Процесс инициации проекта включает:

- а) процессы, начиная от формулирования идеи проекта, заканчивая принятием решения о начале выполнения проекта
- б) формализацию выполнения проекта и подведение его к упорядоченному финалу
- в) координацию людей и других ресурсов для выполнения плана проекта

ОТВЕТ: а

6. Описание содержания проекта включает в себя:

- а) характеристику исполнителей проекта
- б) критерии приемки проекта
- в) объем инвестиций в проект

ОТВЕТ: б

7. Стиль управления в проектной команде должен быть:

- а) авторитарным
- б) либеральным
- в) демократическим

ОТВЕТ: в

8. Проект должен быть совместим с:

- а) долгосрочными планами организации
- б) с планами поставщиков
- в) с планами подрядчиков

ОТВЕТ: а

9. К финансовым критериям оценки проектов относятся:

- а) потенциальный годовой размер прибыли
- б) уникальность продукции, отсутствие аналогов
- в) соответствие проекта имеющимся производственным мощностям

ОТВЕТ: а

10. Выделение стадий жизненного цикла проекта позволяет:

- а) правильно поставить цели проекта
- б) набрать квалифицированный персонал для реализации проекта
- в) детализировать процесс реализации замысла проекта, разбивая его на конкретные фазы

ОТВЕТ: в

11. Мультипроект состоит:

- а) из ряда монопроектов
- б) из ресурсов и исполнителей
- в) из целей и задач

ОТВЕТ: а

12. К основным характеристикам проекта относятся:

- а) единоначалие
- б) новизна
- в) разделение труда

ОТВЕТ: б

13. Для реализации проекта привлекают специалистов:

- а) из отдела проектирования
- б) разных отделов и разного профиля
- в) из производственных подразделений

ОТВЕТ: б

14. Инвестор проекта - это:

- а) лицо, вкладывающее средства в проект
- б) специализированные проектные организации, разрабатывающие проектно – сметную документацию
- в) владелец и пользователь будущих проектных результатов

ОТВЕТ: а

15. Определение содержания проекта — это:

- а) процесс планирования проекта
- б) процесс контроля хода выполнения проекта
- в) процесс разработки подробного описания проекта и продукта

ОТВЕТ: в

КРИТЕРИИ ОЦЕНИВАНИЯ: Каждое задание оценивается 1 баллом.

Оценивание КИМ теоретического характера в целом:

«зачтено» – верно выполнено более 50% заданий; «не зачтено» – верно выполнено 50% и менее 50% заданий;

«отлично» – верно выполнено 85-100% заданий; «хорошо» – верно выполнено 70-84% заданий;

«удовлетворительно» – верно выполнено 51-69% заданий; «неудовлетворительно» – верно выполнено 50% или менее 50% заданий.

Тестовые задания открытой формы (с кратким свободным ответом)

1. Что является основным преимуществом проектно – ориентированного управления?

ОТВЕТ: Основное преимущество проектно – ориентированного управления – это усиление гибкости и адаптивности организаций к изменениям.

2. Чем характеризуется стадия жизненного цикла проекта «инициация»?

ОТВЕТ: На этой стадии происходит выдвижение идеи, а также подготовка проектных документов.

Производится детальное обоснование, а также маркетинговые исследования, которые послужат подспорьем для реализации последующих стадий.

3. Чем характеризуется стадия жизненного цикла проекта «планирования проекта»?

ОТВЕТ: Планирование – это определение сроков реализации замысла, разделение данных процессов на конкретные этапы, а также назначение исполнителей и ответственных лиц.

4. Чем характеризуется стадия жизненного цикла проекта «исполнения проекта»?

ОТВЕТ: Подразумевает реализацию в полном объеме всех намеченных действий по проекту.

5. Чем характеризуется стадия жизненного цикла проекта «завершения проекта»?

ОТВЕТ: Завершение проекта – это анализ полученных данных и контроль на предмет соответствия их запланированным.

6. Что такое монопроект?

ОТВЕТ: Монопроект – это отдельный проект различного типа, вида и масштаба.

7. Что такое мультипроект?

ОТВЕТ: Мультипроект представляет собой комплексный проект или программу, состоящую из ряда монопроектов и требующую применения мультипроектного управления.

8. Что такое мегапроект?

ОТВЕТ: Мегапроект – это целевая программа, содержащая множество взаимосвязанных проектов, объединенных общей целью, выделенными ресурсами и отпущенным на их выполнение временем.

9. Кто является инициатором проекта?

ОТВЕТ: Инициатор проекта - сторона, являющаяся автором главной идеи проекта, его предварительного обоснования и предложений по осуществлению проекта. В качестве инициатора может выступать практически любой из будущих участников проекта.

10. Кто является заказчиком проекта?

ОТВЕТ: Заказчик – это владелец и пользователь будущих проектных результатов. В качестве заказчика может выступать одно или несколько физических и (или) юридических лиц.

11. Кто является инвестором проекта?

ОТВЕТ: Инвестор — это физическое или юридическое лицо, группа лиц, вкладывающие средства в проект.

12. Кто является проектировщиком проекта?

ОТВЕТ: Проектировщик— специализированные проектные организации, разрабатывающие проектно – сметную документацию.

13. Кто является поставщиком проекта?

ОТВЕТ: Поставщик— организации, обеспечивающие материально - техническое обеспечение проекта (закупки, поставки).

14. От чего зависят состав и функции команды проекта?

ОТВЕТ: Состав и функции команды проекта зависят от масштабов, сложности и других характеристик проекта.

15. Кто является подрядчиком (контрактором) проекта?

ОТВЕТ: Подрядчик (контрактор) — это юридическое лицо, несущее в соответствии с контрактом ответственность за выполнение работ по реализации проекта.

16. Цель проекта – это:

ОТВЕТ: Утверждение, формулирующее общие результаты, которых хотелось бы добиться в процессе выполнения проекта

17. Реализация проекта – это:

ОТВЕТ: Комплексное выполнение всех описанных в проекте действий, которые направлены на достижение его целей

18. Какова цель управления временем проекта?

ОТВЕТ: Минимизация времени выполнения проекта и гарантия того, что он будет выполнен вовремя.

19. Что включает в себя управление стоимостью проекта?

ОТВЕТ: Планирование ресурсов необходимых для выполнения работ проекта, определение стоимости работ по проекту, определение и контроль общей стоимости проекта.

20. Что включает в себя планирование ресурсов, необходимых для реализации проекта?

ОТВЕТ: Планирование ресурсов, необходимых для реализации проекта включает определение того, какие физические ресурсы (люди, оборудование, материалы и т.п.) и в каких количествах должны быть использованы для выполнения работ проекта.

КРИТЕРИИ ОЦЕНИВАНИЯ ОТКРЫТЫХ ВОПРОСОВ

«Отлично» (зачтено): Ответ полный, развернутый. Вопрос точно и исчерпывающе передан, терминология сохранена, студент превосходно владеет основной и дополнительной литературой, ошибок нет.

«Хорошо» (зачтено): Ответ полный, хотя краток, терминологически правильный, нет существенных недочетов. Студент хорошо владеет пройденным программным материалом; владеет основной литературой, суждения правильны.

«Удовлетворительно» (зачтено): Ответ неполный. В терминологии имеются недостатки. Студент владеет программным материалом, но имеются недочеты. Суждения фрагментарны.

«Неудовлетворительно» (не зачтено): Не использована специальная терминология. Ответ в сущности неверен. Переданы лишь отдельные фрагменты соответствующего материала вопроса. Ответ не соответствует вопросу или вовсе не дан.

Контрольные вопросы и задания для проведения промежуточной аттестации по итогам освоения дисциплины

Проверяемая компетенция УК-3: Способен осуществлять социальное взаимодействие и реализовывать свою роль в команде

Тестовые задания (выбор одного из вариантов)

1. Какие факторы влияют на принятие решения о переводе организаций на проектное управление?

- а) глобальное потепление
- б) рост уровня жизни населения
- в) сокращение жизненного цикла продукта

ОТВЕТ: в

2. Что в большей степени определяет успех управления проектами организации?

- а) заинтересованность пользователя (инвестора, владельца)
- б) дешевизна проекта
- в) время исполнения проекта

ОТВЕТ: а

3. Основная цель создания организационной структуры управления проектом:

- а) сокращение стоимости проекта
- б) улучшение качества выполнения работ
- в) координация взаимодействия между участниками проекта

ОТВЕТ: в

4. К экологическим критериям оценки проектов относятся:

- а) потенциальный годовой размер прибыли
- б) уникальность продукции, отсутствие аналогов
- в) возможный экологический ущерб

ОТВЕТ: в

5. Что является основными ограничениями при принятии решения о выборе варианта реализации проекта?

- а) запланированные цели и качество
- б) погодные условия
- в) амбиции руководства

ОТВЕТ: а

6. Руководитель проекта не может своим подчинённым делегировать:

- а) полномочия
- б) ответственность
- в) функции

ОТВЕТ: б

7. При принятии решения о назначении руководителя проекта прежде всего, должны учитываться:

- а) его деловые и профессиональные качества
- б) стаж работы
- в) лояльность к руководству

ОТВЕТ: а

8. Кто принимает решение о назначении руководителя рабочей группы проекта?

- а) высшее руководство организации
- б) руководитель функционального подразделения
- в) избирается членами рабочей группы проекта

ОТВЕТ: а

9. Команда проекта – это:

- а) организация, обеспечивающая материально - техническое обеспечение проекта
- б) специфическая организационная структура, возглавляемая руководителем проекта, создаваемая на период его осуществления с целью эффективного достижения его целей
- в) лицо, которому заказчик делегирует полномочия по руководству работами по проекту

ОТВЕТ: б

10. При принятии решения о формировании проектной команды следует учитывать:

- а) трудовой стаж работников
- б) уровень оплаты труда работников
- в) знания, способности, мотивацию персонала

ОТВЕТ: в

11. В каком аспекте нельзя употребить понятие "проект"?

- а) форма управления деятельностью по проекту
- б) процесс осуществления проекта
- в) мотивация персонала

ОТВЕТ: в

12. Монопроект – это:

- а) проект, выполняемый одним исполнителем
- б) проект, финансируемый из одного источника
- в) отдельный проект различного типа, вида и масштаба

ОТВЕТ: в

13. Мегапроекты состоят из:

- а) из ряда монопроектов
- б) из целей и задач
- в) из целевых программ

ОТВЕТ: в

14. Инновационный проект отличается от чисто инвестиционного:

- а) более высокой степенью неопределенности
- б) большими затратами
- в) большей продолжительностью

ОТВЕТ: в

15. Инновационный проект предполагает:

- а) увеличение объема выпускаемой продукции
- б) создание новшества
- в) сокращение издержек производства

ОТВЕТ: б

КРИТЕРИИ ОЦЕНИВАНИЯ: Каждое задание оценивается 1 баллом.

Оценивание КИМ теоретического характера в целом:

«зачтено» – верно выполнено более 50% заданий; «не зачтено» – верно выполнено 50% и менее 50% заданий;

«отлично» – верно выполнено 85-100% заданий; «хорошо» – верно выполнено 70-84% заданий;

«удовлетворительно» – верно выполнено 51-69% заданий; «неудовлетворительно» – верно выполнено 50% или менее 50% заданий.

Тестовые задания открытой формы (с кратким свободным ответом)

1. Какова цель управления качеством проекта?

ОТВЕТ: Обеспечение соответствия результатов проекта предъявляемым требованиям по его качеству.

2. Что включает в себя контроль качества проекта?

ОТВЕТ: Контроль качества проекта включает в себя выявление причин несоответствия качества выполненных работ, установленным стандартам, анализ выявленных причин и поиск путей устранения причин неудовлетворительного выполнения.

3. Для чего осуществляется управление человеческими ресурсами проекта?

ОТВЕТ: Для того, чтобы сделать использование людей, вовлеченных в проект, наиболее эффективным.

4. Что включает в себя совершенствование команды проекта?

ОТВЕТ: Совершенствование команды проекта включает в себя как повышение возможности всех участников внести свою долю как индивидуумов, так и повышение возможности группы функционировать как команда.

5. Что включает в себя организационное планирование проекта?

ОТВЕТ: Организационное планирование включает определение, документирование и распределение проектных ролей, обязанностей и отношений отчетности.

6. На что направлено управление коммуникациями проекта?

ОТВЕТ: Управление коммуникациями проекта направлено на генерацию, сбор, распространение, хранение и конечное размещения информации проекта.

7. Что определяет планирование коммуникаций проекта?

ОТВЕТ: Планирование коммуникаций определяет информационные и коммуникационные нужды

участников проекта: кто нуждается в какой информации, когда и как она будет передана.

8. Что включает в себя управление интеграцией проекта?

ОТВЕТ: Управление интеграцией проекта - включает в себя описание основных процессов, необходимых для соответствующей координации различных элементов проекта.

9. Что является целями проекта?

ОТВЕТ: Цели проекта – это список сводного уровня подпродуктов, полное и успешное создание которых означает завершение проекта.

10. Что включает в себя декомпозиция целей проекта?

ОТВЕТ: Декомпозиция целей проекта включает в себя разбиение основных целей проекта на более мелкие и более управляемые компоненты до тех пор, пока цели не определены в деталях настолько, что можно обеспечить будущие работы проекта.

11. Что включает в себя установление последовательности работ по проекту?

ОТВЕТ: Установление последовательности работ по проекту включает определение и документирование зависимостей между работами.

12. Что включает в себя отчетность о ходе выполнения проекта?

ОТВЕТ: Отчетность о ходе выполнения проекта включает сбор и распространение информации о ходе проекта с целью предоставления участникам информации о том, как используются ресурсы для достижения целей проекта.

13. Процессы планирования проекта включает:

ОТВЕТ: Определение целей и критериев успеха проекта и разработку рабочих схем их достижения

14. На какой стадии разработки проекта определяется его содержание?

ОТВЕТ: На стадии планирования проекта

15. Какова основная цель создания организационной структуры управления проектом?

ОТВЕТ: Координация взаимодействия между участниками проекта

16. На ком лежит главная ответственность за качество и эффективность проекта?

ОТВЕТ: На руководителе организации

17. Может ли руководитель проекта своим подчинённым делегировать ответственность?

ОТВЕТ: Нет

18. Каким должен быть стиль управления в проектной команде?

ОТВЕТ: Демократическим

19. Что показывает индекс рентабельности проекта (PI)?

ОТВЕТ: Величину получаемого дохода на каждый рубль инвестиций

20. Внутренняя норма доходности (IRR) представляет собой норму дисконта (E), при которой:

ОТВЕТ: Интегральный эффект (NPV) равняется нулю

КРИТЕРИИ ОЦЕНИВАНИЯ ОТКРЫТЫХ ВОПРОСОВ

«Отлично» (зачтено): Ответ полный, развернутый. Вопрос точно и исчерпывающе передан, терминология сохранена, студент превосходно владеет основной и дополнительной литературой, ошибок нет.

«Хорошо» (зачтено): Ответ полный, хотя краток, терминологически правильный, нет существенных недочетов. Студент хорошо владеет пройденным программным материалом; владеет основной литературой, суждения правильны.

«Удовлетворительно» (зачтено): Ответ неполный. В терминологии имеются недостатки. Студент владеет программным материалом, но имеются недочеты. Суждения фрагментарны.

«Неудовлетворительно» (не зачтено): Не использована специальная терминология. Ответ в сущности неверен. Переданы лишь отдельные фрагменты соответствующего материала вопроса. Ответ не соответствует вопросу или вовсе не дан.

Проверяемая компетенция УК-6: Способен управлять своим временем, выстраивать и реализовывать траекторию саморазвития на основе принципов образования в течение всей жизни

Тестовые задания (выбор одного из вариантов)

1. Что относится к стадиям жизненного цикла проекта?

- а) завершение работ по проекту
- б) подбор команды проекта
- в) изучение конкурентов

Ответ: а

2. Предынвестиционная фаза жизненного цикла проекта включает:

- а) разработку графиков работ
- б) изучение прогнозов
- в) заключение контрактов

Ответ: в

3. Эксплуатационная фаза жизненного цикла проекта включает:

- а) разработку графиков работ
- б) пусконаладочные работы
- в) заключение контрактов

Ответ: б

4. Заказчик это:

- а) лица, вкладывающие средства в проект
- б) специализированные проектные организации, разрабатывающие проектно – сметную документацию
- в) владелец и пользователь будущих проектных результатов – владелец и пользователь будущих проектных результатов

Ответ: в

5. Инвестор это:

- а) лица, вкладывающие средства в проект
- б) специализированные проектные организации, разрабатывающие проектно – сметную документацию
- в) владелец и пользователь будущих проектных результатов – владелец и пользователь будущих проектных результатов

Ответ: а

6. Проектировщик – это:

- а) лица, вкладывающие средства в проект
- б) специализированные проектные организации, разрабатывающие проектно – сметную документацию
- в) владелец и пользователь будущих проектных результатов – владелец и пользователь будущих проектных результатов

Ответ: б

7. Поставщик – это:

- а) организация, обеспечивающая материально - техническое обеспечение проекта
- б) юридическое лицо, несущее ответственность за выполнение работ по контракту
- в) владелец и пользователь будущих проектных результатов – владелец и пользователь будущих проектных результатов

Ответ: б

8. Научно– технические совет – это:

- а) организация, обеспечивающая материально - техническое обеспечение проекта
- б) юридическое лицо, несущее ответственность за выполнение работ по контракту
- в) ведущие специалисты по тематическим направлениям проекта, несущие ответственность за выбор научно – технических решений

Ответ: в

9. Руководитель проекта – это:

- а) организация, обеспечивающая материально - техническое обеспечение проекта
- б) юридическое лицо, несущее ответственность за выполнение работ по контракту
- в) лицо, которому заказчик делегирует полномочия по руководству работами по проекту

Ответ: б

10. Риски руководителя проекта:

- а) такие же, как у линейного руководителя
- б) меньше, чем у линейного руководителя
- в) выше, чем у линейного руководителя

Ответ: в

11. В каком аспекте нельзя употребить понятие "проект"?

- а) форма управления деятельностью по проекту
- б) процесс осуществления проекта
- в) мотивация персонала

ОТВЕТ: в

12. Монопроект – это:

- а) проект, выполняемый одним исполнителем
- б) проект, финансируемый из одного источника
- в) отдельный проект различного типа, вида и масштаба

ОТВЕТ: в

13. Мегапроекты состоят из:

- а) из ряда монопроектов
- б) из целей и задач
- в) из целевых программ

ОТВЕТ: в

14. Инновационный проект отличается от чисто инвестиционного:

- а) более высокой степенью неопределенности
- б) большими затратами
- в) большей продолжительностью

ОТВЕТ: в

15. Инновационный проект предполагает:

- а) увеличение объема выпускаемой продукции
- б) создание новшества
- в) сокращение издержек производства

ОТВЕТ: б

Критерии оценивания:

Каждое задание оценивается в 1 балл. Оценивание КИМ в целом:

«зачтено» – верно выполнено более 60% заданий.

«не зачтено» – верно менее 60% заданий.

Тестовые задания открытой формы (с кратким свободным ответом)

1. Что является основным преимуществом проектно – ориентированного управления?

ОТВЕТ: Основное преимущество проектно – ориентированного управления – это усиление гибкости и адаптивности организаций к изменениям.

2. Чем характеризуется стадия жизненного цикла проекта «инициация»?

ОТВЕТ: На этой стадии происходит выдвижение идеи, а также подготовка проектных документов.

Производится детальное обоснование, а также маркетинговые исследования, которые послужат подспорьем для реализации последующих стадий.

3. Чем характеризуется стадия жизненного цикла проекта «планирования проекта»?

ОТВЕТ: Планирование – это определение сроков реализации замысла, разделение данных процессов на конкретные этапы, а также назначение исполнителей и ответственных лиц.

4. Чем характеризуется стадия жизненного цикла проекта «исполнения проекта»?

ОТВЕТ: Подразумевает реализацию в полном объеме всех намеченных действий по проекту.

5. Чем характеризуется стадия жизненного цикла проекта «завершения проекта»?

ОТВЕТ: Завершение проекта – это анализ полученных данных и контроль на предмет соответствия их запланированным.

6. Что такое монопроект?

ОТВЕТ: Монопроект – это отдельный проект различного типа, вида и масштаба.

7. Что такое мультипроект?

ОТВЕТ: Мультипроект представляет собой комплексный проект или программу, состоящую из ряда монопроектов и требующую применения мультипроектного управления.

8. Что такое мегапроект?

ОТВЕТ: Мегапроект – это целевая программа, содержащая множество взаимосвязанных проектов, объединенных общей целью, выделенными ресурсами и отпущенным на их выполнение временем.

9. Кто является инициатором проекта?

ОТВЕТ: Инициатор проекта - сторона, являющаяся автором главной идеи проекта, его предварительного обоснования и предложений по осуществлению проекта. В качестве инициатора может выступать практически любой из будущих участников проекта.

10. Кто является заказчиком проекта?

ОТВЕТ: Заказчик – это владелец и пользователь будущих проектных результатов. В качестве заказчика может выступать одно или несколько физических и (или) юридических лиц.

11. Кто является инвестором проекта?

ОТВЕТ: Инвестор — это физическое или юридическое лицо, группа лиц, вкладывающие средства в проект.

12. Кто является проектировщиком проекта?

ОТВЕТ: Проектировщик – специализированные проектные организации, разрабатывающие проектно – сметную документацию.

13. Кто является поставщиком проекта?

ОТВЕТ: Поставщик – организации, обеспечивающие материально - техническое обеспечение проекта (закупки, поставки).

14. От чего зависят состав и функции команды проекта?

ОТВЕТ: Состав и функции команды проекта зависят от масштабов, сложности и других характеристик проекта.

15. Кто является подрядчиком (контрактором) проекта?

ОТВЕТ: Подрядчик (контрактор) — это юридическое лицо, несущее в соответствии с контрактом ответственность за выполнение работ по реализации проекта.

16. Цель проекта – это:

ОТВЕТ: Утверждение, формулирующее общие результаты, которых хотелось бы добиться в процессе выполнения проекта

17. Реализация проекта – это:

ОТВЕТ: Комплексное выполнение всех описанных в проекте действий, которые направлены на достижение его целей

18. Какова цель управления временем проекта?

ОТВЕТ: Минимизация времени выполнения проекта и гарантия того, что он будет выполнен вовремя.

19. Что включает в себя управление стоимостью проекта?


ОТВЕТ: Планирование ресурсов необходимых для выполнения работ проекта, определение стоимости работ по проекту, определение и контроль общей стоимости проекта.

20. Что включает в себя планирование ресурсов, необходимых для реализации проекта?

ОТВЕТ: Планирование ресурсов, необходимых для реализации проекта включает определение того, какие физические ресурсы (люди, оборудование, материалы и т.п.) и в каких количествах должны быть использованы для выполнения работ проекта.

Критерии оценки открытых вопросов.

Отлично (зачтено) Ответ полный, развернутый. Вопрос точно и исчерпывающе передан, терминология

<p>сохранена, студент превосходно владеет основной и дополнительной литературой, ошибок нет. Хорошо (зачтено) Ответ полный, хотя краток, терминологически правильный, нет существенных недочетов. Студент хорошо владеет пройденным программным материалом; владеет основной литературой, суждения правильны. Удовлетворительно (зачтено) Ответ неполный. В терминологии имеются недостатки. Студент владеет программным материалом, но имеются недочеты. Суждения фрагментарны. Неудовлетворительно (не зачтено) Не использована специальная терминология. Ответ в сущности неверен. Переданы лишь отдельные фрагменты соответствующего материала вопроса. Ответ не соответствует вопросу или вовсе не дан.</p>
5.2. Темы письменных работ для проведения текущего контроля (эссе, рефераты, курсовые работы и др.)
Не предусмотрено
5.3. Фонд оценочных средств для проведения промежуточной аттестации
<p>Промежуточная аттестация заключается в проведении в конце семестра зачета по всему изученному курсу. Тест размещен в разделе «Промежуточная аттестация по дисциплине» онлайн-курса на образовательном портале «Цифровой университет АлтГУ» - Проектный менеджмент https://portal.edu.asu.ru/course/view.php?id=8498. Количество заданий в контрольно-измерительном материале (тесте) для промежуточной аттестации, составляет 40. КРИТЕРИИ ОЦЕНИВАНИЯ: Каждое задание оценивается 1 баллом. Оценивание КИМ в целом: Для зачета: «зачтено» – верно выполнено более 50% заданий; «не зачтено» – верно выполнено 50% и менее 50% заданий.</p>
Приложения
Приложение 1.  ФОС_Проектный менеджмент_зачет.doc

6. Учебно-методическое и информационное обеспечение дисциплины

6.1. Рекомендуемая литература				
6.1.1. Основная литература				
	Авторы	Заглавие	Издательство, год	Эл. адрес
Л1.1	Вылегжанина А.О.	Организационный инструментарий управления проектом : учебное пособие / А.О. Вылегжанина. - М. ; Берлин : Директ-Медиа:	М. ; Берлин : Директ-Медиа, 2015	https://biblioclub.ru/index.php?page=book&id=275276
Л1.2	Гущин А.Н.	Методы управления проектами: инфографика : учебное пособие из университетской библиотеки "online"	Директ-Медиа, 2014	http://biblioclub.ru/index.php?page=book&id=73805
6.1.2. Дополнительная литература				
	Авторы	Заглавие	Издательство, год	Эл. адрес
Л2.1	Беликова И.П.	Организационное проектирование и управление проектами:	Ставрополь : СтГАУ, 2014	https://e.lanbook.com/book/82180
Л2.2	Беликова И.П.	Управление проектами :	Ставрополь : Ставропольский	http://biblioclub.ru

	краткий курс лекций : Учебник из университетской библиотеки "Online"	государственный аграрный университет, 2014	/index.php?page= book&id=277473
6.2. Перечень ресурсов информационно-телекоммуникационной сети "Интернет"			
	Название	Эл. адрес	
Э1	База данных по российским компаниям	www.fira.ru	
Э2	Федеральный образовательный портал «Экономика, социология, менеджмент»	http://www.ecsocman.edu.ru	
Э3	Курс "Проектный менеджмент " в MOODLE	https://portal.edu.asu.ru/course/view.php?id=8498	
Э4	Гарант: справочно-правовая система [Электронный ресурс]		
Э5	КонсультантПлюс : справочно-правовая система [Электронный ресурс]		
6.3. Перечень программного обеспечения			
Microsoft Office 2010 (Office 2010 Professional, № 4065231 от 08.12.2010), (бессрочно); Microsoft Windows 7 (Windows 7 Professional, № 61834699 от 22.04.2013), (бессрочно); Chrome (http://www.chromium.org/chromium-os/licenses), (бессрочно); 7-Zip (http://www.7-zip.org/license.txt), (бессрочно); AcrobatReader (http://www.images.adobe.com/content/dam/Adobe/en/legal/servicetou/Acrobat_com_Additional_TOU-en_US-20140618_1200.pdf), (бессрочно).			
6.4. Перечень информационных справочных систем			
Профессиональная база данных: электронная библиотечная система Алтайского государственного университета (http://elibrary.asu.ru) Профессиональная база данных: научная электронная библиотека elibrary (http://elibrary.ru) Электронная база данных справочной системы ГАРАНТ			

7. Материально-техническое обеспечение дисциплины

Аудитория	Назначение	Оборудование
Учебная аудитория	для проведения занятий лекционного типа, занятий семинарского типа (лабораторных и(или) практических), групповых и индивидуальных консультаций, текущего контроля и промежуточной аттестации, курсового проектирования (выполнения курсовых работ), проведения практик	Стандартное оборудование (учебная мебель для обучающихся, рабочее место преподавателя, доска, мультимедийное оборудование стационарное или переносное)
109М	лаборатория информационных технологий - компьютерный класс – учебная аудитория для проведения занятий семинарского типа (лабораторных и(или) практических); групповых и индивидуальных консультаций, текущего контроля и промежуточной аттестации	Учебная мебель на 13 посадочных мест; рабочее место преподавателя; доска магнитно-маркерная 1 шт.; компьютеры: марка NAIO Corp Z520 - 13 ед.
110М	лаборатория информационных технологий - компьютерный класс – учебная аудитория для проведения занятий семинарского типа (лабораторных и(или) практических); групповых и индивидуальных консультаций, текущего контроля и промежуточной аттестации	Учебная мебель на 14 посадочных мест; рабочее место преподавателя; доска магнитно-маркерная 1 шт.; компьютеры: марка NAIO Corp Z520 - 14 ед.

Аудитория	Назначение	Оборудование
Учебная аудитория	для проведения занятий всех видов (дисциплинарной, междисциплинарной и модульной подготовки), групповых и индивидуальных консультаций, текущего контроля и промежуточной аттестации, курсового проекта (работы), проведения практики	Стандартное оборудование (учебная мебель для обучающихся, рабочее место преподавателя, доска)

8. Методические указания для обучающихся по освоению дисциплины

Изучение учебной дисциплины студентами предусматривает два вида работ:

- работа с преподавателем;
- самостоятельная работа.

Работа с преподавателем охватывает два вида учебных занятий: лекционные занятия и практические занятия. Последовательность проведения данных занятий, их содержание определяются настоящей программой. Посещение данных занятий является обязательным для всех студентов.

В ходе лекционных занятий необходимо вести конспектирование учебного материала, обращать внимание на категории, формулировки, раскрывающие содержание тех или иных явлений и процессов, научные выводы и практические рекомендации, задавать преподавателю уточняющие вопросы с целью уяснения теоретических положений, разрешения спорных ситуаций.

Практическое занятие требует подготовки студентов, предусматривающей изучение теоретического материала по теме занятия с использованием учебной литературы, перечень которой приведен в данной рабочей программе. Результат такой работы должен проявиться в способности свободно ответить на теоретические вопросы, обсуждаемые на практическом занятии, выступать и участвовать в коллективном обсуждении вопросов изучаемой темы, правильно выполнять практические задания.

Вторым видом работы студента, выполняемым им при изучении курса, является самостоятельная работа, которая помимо подготовки к практическим занятиям предусматривает изучение нормативных, правовых актов и рекомендованной основной и дополнительной литературы.

Цель самостоятельной работы - закрепить полученные знания на лекциях, практических занятиях, углубить и расширить их, сформировать умения и навыки по решению вопросов, составляющих содержание курса.

При необходимости в процессе самостоятельной работы студент может получить индивидуальную консультацию у преподавателя.

МИНОБРНАУКИ РОССИИ

федеральное государственное бюджетное образовательное учреждение высшего образования

«Алтайский государственный университет»

Цифровая культура рабочая программа дисциплины

Закреплена за кафедрой	Кафедра информатики
Направление подготовки	05.03.02. География
Профиль	Аналитика, пространственное развитие и цифровые технологии в общественной географии
Форма обучения	Очная
Общая трудоемкость	3 ЗЕТ
Учебный план	05_03_02_География_Аналитика-2022

Часов по учебному плану	108	Виды контроля по семестрам	
в том числе:		зачеты:	1
аудиторные занятия	36		
самостоятельная работа	72		

Распределение часов по семестрам

Курс (семестр)	1 (1)		Итого	
	Неделя			
Вид занятий	УП	РПД	УП	РПД
Лекции	20	20	20	20
Лабораторные	16	16	16	16
Сам. работа	72	72	72	72
Итого	108	108	108	108

Программу составил(и):
Ст.препод., С.В. Шаповалова

Рецензент(ы):
К.ф.м.н., Зав. каф., Козлов Д.Ю.

Рабочая программа дисциплины
Цифровая культура

разработана в соответствии с ФГОС:
Федеральный государственный образовательный стандарт высшего образования - бакалавриат по направлению подготовки 05.03.02 География (приказ Минобрнауки России от 07.08.2020 г. № 889)

составлена на основании учебного плана:
05.03.02 География
утвержденного учёным советом вуза от 27.04.2021 протокол № 6.

Рабочая программа одобрена на заседании кафедры
Кафедра информатики

Протокол от 26.06.2023 г. № 4
Срок действия программы: 2023-2024 уч. г.

Заведующий кафедрой
Козлов Д.Ю.

Визирование РПД для исполнения в очередном учебном году

Рабочая программа пересмотрена, обсуждена и одобрена для
исполнения в 2023-2024 учебном году на заседании кафедры

Кафедра информатики

Протокол от 26.06.2023 г. № 4
Заведующий кафедрой *Козлов Д.Ю.*

1. Цели освоения дисциплины

1.1.	Целью дисциплины является формирование цифровой и информационной грамотности студентов, освоение ими знаний и умений рационального поиска, отбора, обработки и использования информации и цифровых инструментальных средств в учебной и профессиональной деятельности, а также формирование навыков саморазвития в контексте современной информатизации общества и принципов образования в течение всей жизни.
------	--

2. Место дисциплины в структуре ООП

Цикл (раздел) ООП: Б1.О.02

3. Компетенции обучающегося, формируемые в результате освоения дисциплины

УК-6	Способен управлять своим временем, выстраивать и реализовывать траекторию саморазвития на основе принципов образования в течение всей жизни
УК-6.1	Знает закономерности становления и развития личности; механизмы, принципы и закономерности процессов самоорганизации, самообразования и саморазвития; теорию тайм-менеджмента
УК-6.2	Умеет определять свои ресурсы и их пределы (личностные, ситуативные, временные и др.) для успешного выполнения порученной работы, ставить цели и устанавливать приоритеты собственного профессионально-карьерного развития с учетом условий, средств, личностных возможностей и временной перспективы достижения; осуществлять самоанализ и рефлексию собственного жизненного и профессионального пути
УК-6.3	Владеет методиками саморегуляции эмоционально-психологических состояний в различных условиях деятельности, приемами самооценки уровня развития своих индивидуально-психологических особенностей; технологиями проектирования профессионально-карьерного развития; способами планирования, организации, самоконтроля и самооценки деятельности
УК-6.4	Применяет разнообразные способы, приемы техники самообразования и самовоспитания на основе принципов образования в течение всей жизни

В результате освоения дисциплины обучающийся должен

3.1.	Знать:
3.1.1.	Основные информационно-коммуникационные технологии, основы информационной безопасности, основные этические нормы и правила интернет-коммуникации современного общества, возможности профессионального развития в контексте информатизации современного общества, аспекты авторского права, касающиеся использования электронной текстовой и визуальной информации, цифровой инструментальной для управления своим временем и задачами, основы безопасного и эффективного использования ресурсно-информационных баз и цифровых сервисов на основе облачных технологий в практической деятельности, механизмы, принципы и закономерности процессов самоорганизации, самообразования и саморазвития, особенности построения траектории саморазвития на основе принципов образования в течение всей жизни
3.2.	Уметь:
3.2.1.	выбирать и использовать информационные и коммуникационные средства для решения образовательных и профессиональных задач, использовать цифровые инструменты для работы с текстовой, визуальной информацией, презентации проектов и командной работы, управления временем и задачами, ставить цели и устанавливать приоритеты собственного профессионально-карьерного развития, определять траекторию саморазвития на основе принципов образования в течение всей жизни
3.3.	Иметь навыки и (или) опыт деятельности (владеть):

3.3.1.	навыками оценки образовательного потенциала ресурсов сети Интернет, способами планирования, организации, самоконтроля и самооценки деятельности
--------	---

4. Структура и содержание дисциплины

Код занятия	Наименование разделов и тем	Вид занятия	Семестр	Часов	Компетенции	Литература
Раздел 1. Теоретические основы цифровой культуры						
1.1.	Основы работы в цифровой среде	Лекции	1	2		Л1.1, Л1.2, Л2.1
1.2.	Предмет и задачи информатики, как основы цифровой культуры	Сам. работа	1	4		Л1.1, Л1.2, Л2.1, Л2.2
1.3.	Системы счисления	Сам. работа	1	4		Л1.1, Л1.2, Л2.1, Л2.2
1.4.	Представление целых, вещественных и чисел с плавающей точкой в ЭВМ	Сам. работа	1	4		Л1.1, Л1.2, Л2.1, Л2.2
1.5.	Представление текстовой информации в ЭВМ	Сам. работа	1	4		Л1.1, Л1.2, Л2.1, Л2.2
1.6.	История появления компьютера	Сам. работа	1	4		Л1.1, Л1.2, Л2.1, Л2.2
1.7.	Архитектура персонального компьютера	Лекции	1	2		Л1.1, Л1.2, Л2.1, Л2.2
1.8.	Состав персонального компьютера	Сам. работа	1	4		Л1.1
1.9.	Технические средства реализации информационных процессов	Сам. работа	1	4		Л1.1
1.10.	Сравнительный анализ возможностей различных поколений технических средств.	Лабораторные	1	2		Л1.1
1.11.	Доработка и оформление лабораторных работ	Сам. работа	1	4		Л1.1
Раздел 2. Культура работы с текстовыми документами						
2.1.	Интерфейс и возможности MS Word. Прямое и стилевое оформление текста.	Лекции	1	2		Л1.1, Л1.2, Л2.1
2.2.	Нумерация страниц, оглавления и указатели	Сам. работа	1	2		Л1.1, Л1.2, Л2.1
2.3.	Прямое форматирование текста. Стилевое оформление документов, создание разделов, создание автоматического оглавления.	Лабораторные	1	2		Л1.1

Код занятия	Наименование разделов и тем	Вид занятия	Семестр	Часов	Компетенции	Литература
2.4.	Таблицы и формулы в MS Word. Построение диаграмм.	Лекции	1	2		Л1.1, Л1.2, Л2.1
2.5.	Создание и редактирование таблиц, вычисления в таблицах	Лабораторные	1	2		Л1.1
2.6.	Графические элементы в MS Word.	Сам. работа	1	2		Л1.1, Л1.2, Л2.1
2.7.	Оформление документа с использованием графических элементов	Лабораторные	1	2		Л1.1
2.8.	Доработка и защита лабораторных работ	Сам. работа	1	4		Л1.1
Раздел 3. Культура создания презентаций						
3.1.	PowerPoint: Подготовка презентаций	Лекции	1	2		Л1.1, Л1.2, Л2.1
3.2.	Технология создания презентаций	Лабораторные	1	2		Л1.1
3.3.	Доработка и защита лабораторной работы	Сам. работа	1	4		Л1.1
Раздел 4. Культура использования электронных таблиц						
4.1.	Интерфейс MS Excel 2010. Ввод данных. Форматирование ячеек.	Лекции	1	2		Л1.1
4.2.	Форматирование текста. Границы и заливка.	Сам. работа	1	2		Л1.1
4.3.	Заполнение таблиц данными. Формулы и вычисления.	Лекции	1	2		Л1.1
4.4.	Работа с листами, оформление таблиц. Вычисления с использованием формул и стандартных функций	Лабораторные	1	2		Л1.1
4.5.	Визуализация данных. Графики и диаграммы. Условное форматирование.	Сам. работа	1	2		Л1.1
4.6.	Фильтрация, сортировка, поиск данных в Excel	Лекции	1	2		Л1.1
4.7.	Фильтр по образцу. Расширенный фильтр.	Сам. работа	1	4		Л1.1
4.8.	Фильтрация данных.	Лабораторные	1	2		Л1.1
4.9.	Добавление промежуточных итогов. Сводные таблицы.	Лекции	1	2		Л1.1

Код занятия	Наименование разделов и тем	Вид занятия	Семестр	Часов	Компетенции	Литература
4.10.	Выполнение самостоятельной работы по инструментам подведения итогов	Сам. работа	1	4		Л1.1
4.11.	Доработка и защита лабораторных работ	Сам. работа	1	6		Л1.1
Раздел 5. Культура и безопасность общения в сети.						
5.1.	Правила безопасности в интернете.	Лекции	1	2		Л1.1, Л1.2
5.2.	Правила цифрового этикета	Сам. работа	1	2		Л1.1, Л1.2
5.3.	Правовое регулирование в информационной сфере.	Сам. работа	1	4		Л1.1, Л1.2
5.4.	Подготовка презентации по тематике раздела на основе данных сети Интернет.	Лабораторные	1	2		Л1.1, Л1.2
5.5.	Доработка и защита лабораторной работы	Сам. работа	1	4		Л1.1

5. Фонд оценочных средств

5.1. Контрольные вопросы и задания для проведения текущего контроля и промежуточной аттестации по итогам освоения дисциплины
<p>Оценочные материалы для текущего контроля по разделам и темам дисциплины в полном объеме размещены в онлайн-курсе на образовательном портале «Цифровой университет АлтГУ» https://portal.edu.asu.ru/course/view.php?id=9361</p> <p>Способен управлять своим временем, выстраивать и реализовывать траекторию саморазвития на основе принципов образования в течение всей жизни</p> <p>ПРИМЕРЫ ЗАДАНИЙ:</p> <p>1. Что можно отнести к программным продуктам?</p> <ul style="list-style-type: none"> * Системы программирования, операционные системы, прикладные пакеты программ * Периферийные устройства, линии связи, различные материальные ресурсы <p>2. Наука о закономерностях и формах движения и использования информации в обществе – это...</p> <ul style="list-style-type: none"> * социальная информатика * теоретическая информатика * теория алгоритмов <p>3. Что является предметом изучения информатики?</p> <ul style="list-style-type: none"> * информация * компьютер * алгоритмы <p>4. Назовите основную единицу измерения информации</p> <ul style="list-style-type: none"> * бит * байт * бод <p>5. При каком подходе к измерению информации количество информации не зависит от смысла сообщения?</p>

- * алфавитный
- * вероятностный
- * цифровой

6. В каком виде данные представляются в компьютере?

- * числовой
- * текстовый
- * графический
- * цифровой

7. При каком подходе к измерению информации количество информации не зависит от смысла сообщения?

- * алфавитный
- * вероятностный
- * цифровой

8. Верно ли, что любая информация в памяти компьютера кодируется нулями и единицами?

- * верно
- * неверно

9. Какой код не используется для представления положительных и отрицательных чисел в машинах?

- * прямой
- * обратный
- * дополнительный

10. В какой системе счисления значение каждого знака в числе зависит от позиции, которую занимает знак в записи числа?

- * позиционная
- * непозиционная
- * с плавающей точкой

11. Какой цифре соответствует запись латинской буквой H?

- * 17
- * 10
- * 7

12. К какому виду ПО относится операционная система?

- * прикладное
- * системное
- * инструментальные программные средства

13. К каким программам относятся программы, предназначенные для обслуживания и настройки компьютера?

- * служебные
- * стандартные
- * специальные
- * настраиваемые

14. Какие утилиты используются для исправления ошибок и для оптимизации работы компьютерной системы?

- * средства диагностики
- * средства компьютерной безопасности
- * антивирусные программы

15. В чем заключается функция интерпретатора?

- * переводит и выполняет программу строка за строкой
- * читает и переводит программу целиком
- * создает законченный машинный вариант
- * интерпретирует данные

КРИТЕРИИ ОЦЕНИВАНИЯ: Каждое задание оценивается 1 баллом. Оценивание КИМ в целом: "зачтено" – верно выполнено 50%, "не зачтено" - менее 50% заданий.

5.2. Темы письменных работ для проведения текущего контроля (эссе, рефераты, курсовые работы и др.)

не предусмотрено УП

5.3. Фонд оценочных средств для проведения промежуточной аттестации

Промежуточная аттестация заключается в проведении в конце каждого семестра зачета по всему изученному за семестр материалу. Зачет проводится в виде теста.

Перечень вопросов для промежуточной аттестации для 1 семестра.

ПРИМЕРЫ ЗАДАНИЙ:

1. Укажите виды информационно-поисковых систем:

- документальные
- фактографические
- информационно-логические
- групповые
- сетевые

2. Укажите пути получения информации:

- работа с литературными источниками
- привлечение к работе консультантов или экспертов
- поиск информации в автоматизированных информационных системах
- собственные наблюдения

3. Обычная Web-страница представляет собой:

- текстовый файл с расширением txt или doc
- текстовый файл с расширением htm или html
- двоичный файл
- графический файл
- мультимедиа файл

4. Панель ЭЛЕМЕНТЫ УПРАВЛЕНИЯ не содержит:

- надпись
- переключатель
- кнопка
- таблицы

5. Эффективность дистанционного обучения зависит от:

- эффективности взаимодействия преподавателя и учащихся
- используемых педагогических технологий
- используемых методических материалов и способов их доставки
- эффективности обратной связи
- эффективности выхода в информационные сети

6. Самый популярный сервис сети Интернет:

- WWW
- http
- ftp
- e-mail

7. Верно ли, что цель любой информационной технологии – это производство информации для анализа человеком и принятия на ее основе решения по выполнению какого-либо действия?

- верно
- неверно

8. Что из перечисленного не является поисковой системой Интернета:

- abc.ru
- rambler.ru
- yandex.ru
- aport.ru

9. Персональный компьютер – это...

- устройство для работы с текстами

- электронное вычислительное устройство для обработки чисел
 - устройство для хранения информации любого вида
 - многофункциональное электронное устройство для работы с информацией и решения задач пользователя
10. В момент включения персонального компьютера программа тестирования персонального компьютера записана в...
- оперативной памяти
 - регистрах процессора
 - в микросхеме BIOS
 - на внешнем носителе
11. Персональный компьютер не будет функционировать, если отключить...
- дисковод
 - оперативную память
 - мышь
 - принтер
12. Отличительная черта открытого программного обеспечения:
- Исходный код программ распространяется бесплатно
 - Исходный код программ доступен для просмотра и изменения
 - Исходный код программ можно продавать неограниченному числу пользователей
13. К прикладным программам общего назначения относятся:
- текстовые и графические редакторы
 - системы управления базами данных (СУБД)
 - программы сетевого планирования и управления
 - оболочки экспертных систем и систем искусственного интеллекта
 - средства разработки приложений
 - бухгалтерские программы
14. Прикладные программы называют ...
- утилитами
 - приложениями
 - драйверами
 - браузерами
15. Самая известная программа оптического распознавания текстов
- Prompt
 - Fine Reader
 - Fine Writer
 - Stylus

КРИТЕРИИ ОЦЕНИВАНИЯ:

Зачтено: Даны верные ответы на не менее 67% вопросов.

Не зачтено: Даны правильные ответы на менее 67% вопросов.

6. Учебно-методическое и информационное обеспечение дисциплины

6.1. Рекомендуемая литература				
6.1.1. Основная литература				
	Авторы	Заглавие	Издательство, год	Эл. адрес
Л1.1	Гаврилов, М. В.	Информатика и информационные технологии: учебник для прикладного бакалавриата	Издательство Юрайт, 2019	https://www.biblio-online.ru/bcode/431772
Л1.2	Гендина Н.И., Косолапова Е.В., Рябцева Л.Н.	Информационная культура личности в 2 ч. Часть 1: учебное пособие для вузов	Юрайт, 2021	https://urait.ru/bcode/477568
6.1.2. Дополнительная литература				
	Авторы	Заглавие	Издательство, год	Эл. адрес

Л2.1	Чернова, Е.В.	Информационная безопасность человека: учебное пособие для вузов	Юрайт, 2021	https://urait.ru/bcode/476294
Л2.2	Федотов, М.А.	Информационное право: учебник для вузов	Юрайт, 2020	https://urait.ru/bcode/451031
6.2. Перечень ресурсов информационно-телекоммуникационной сети "Интернет"				
	Название		Эл. адрес	
Э1	Электронный курс "Цифровая культура"		https://portal.edu.asu.ru/course/view.php?id=9361	
6.3. Перечень программного обеспечения				
Операционная система, браузер Google Chrome, продукты MS Office				
6.4. Перечень информационных справочных систем				
Информационная справочная система СПС КонсультантПлюс (инсталлированный ресурс АлтГУ или http://www.consultant.ru/). Профессиональные информационные базы: - электронная база научных публикаций Scopus (www.scopus.com), - электронная библиотечная система Алтайского государственного университета (http://elibrary.asu.ru/)				

7. Материально-техническое обеспечение дисциплины

Аудитория	Назначение	Оборудование
Учебная аудитория	для проведения занятий лекционного типа, занятий семинарского типа (лабораторных и(или) практических), групповых и индивидуальных консультаций, текущего контроля и промежуточной аттестации, курсового проектирования (выполнения курсовых работ), проведения практик	Стандартное оборудование (учебная мебель для обучающихся, рабочее место преподавателя, доска)
Помещение для самостоятельной работы	помещение для самостоятельной работы обучающихся	Компьютеры, ноутбуки с подключением к информационно-телекоммуникационной сети «Интернет», доступом в электронную информационно-образовательную среду АлтГУ
109М	лаборатория информационных технологий - компьютерный класс – учебная аудитория для проведения занятий семинарского типа (лабораторных и(или) практических); групповых и индивидуальных консультаций, текущего контроля и промежуточной аттестации	Учебная мебель на 13 посадочных мест; рабочее место преподавателя; доска магнитно-маркерная 1 шт.; компьютеры: марка NAIO Corp Z520 - 13 ед.

8. Методические указания для обучающихся по освоению дисциплины

Данная учебная дисциплина реализуется в форме освоения электронного курса, включающего материалы лекций, задания для практических занятий и самостоятельной работы, а также дополнительные материалы и ссылки рекомендуемые ресурсы. Электронный курс осваивается последовательно. К следующему учебному элементу можно будет перейти после завершения работы с предыдущим.

В процессе изучения курса большое внимание уделяется самостоятельной работе студентов. Качество

самостоятельной работы во многом определяется эффективной организацией работы, которая может быть достаточно индивидуальной. Однако за основу можно взять общий модуль, который включает:

1. Изучение видеозаписи лекций, ознакомление с дополнительными материалами по теме лекции (как рекомендуемыми, так и найденными самостоятельно);
2. Формирование конкретных прикладных навыков и закрепление тем каждого раздела в форме практических занятий и самостоятельной работы. Практические занятия предполагают выполнение заданий по определенной инструкции, выполнение заданий для самостоятельной работы может потребовать самостоятельного поиска верного решения.
3. Степень освоения некоторых тем проверяется с помощью тестирования. Прохождение тестов в разделах курса не занимает много времени, но рекомендуется предварительно освежить содержание соответствующих тем с помощью материалов курса или самостоятельного информационного поиска.

Важной задачей освоения данной дисциплины следует считать изучение основ культуры учебного труда и отдыха, самоменеджмента, организации самовоспитания, самообразования, саморазвития в вузе.

Последовательная, размеренная и систематическая работа над освоением дисциплины должна стать полезным учебным опытом, открывающим возможности эффективного обучения в течение всей жизни.

МИНОБРНАУКИ РОССИИ

федеральное государственное бюджетное образовательное учреждение высшего образования
«Алтайский государственный университет»

Цифровая культура в профессиональной деятельности

рабочая программа дисциплины

Закреплена за кафедрой	Кафедра экономической географии и картографии
Направление подготовки	05.03.02. География
Профиль	Аналитика, пространственное развитие и цифровые технологии в общественной географии
Форма обучения	Очная
Общая трудоемкость	6 ЗЕТ
Учебный план	05_03_02_География_Аналитика-2022

Часов по учебному плану	216	Виды контроля по семестрам	
в том числе:		экзамены:	2
аудиторные занятия	72		
самостоятельная работа	117		
контроль	27		

Распределение часов по семестрам

Курс (семестр)	1 (2)		Итого	
	Неделя 19			
Вид занятий	УП	РПД	УП	РПД
Лабораторные	72	72	72	72
Сам. работа	117	117	117	117
Часы на контроль	27	27	27	27
Итого	216	216	216	216

Программу составил(и):

к.г.н., зав. кафедрой экономической географии и картографии , Крупочкин Е.П.

Рецензент(ы):

к.г.н., доцент, Козырева Ю.В.

Рабочая программа дисциплины

Цифровая культура в профессиональной деятельности

разработана в соответствии с ФГОС:

Федеральный государственный образовательный стандарт высшего образования - бакалавриат по направлению подготовки 05.03.02 География (приказ Минобрнауки России от 07.08.2020 г. № 889)

составлена на основании учебного плана:

05.03.02 География

утвержденного учёным советом вуза от 27.04.2021 протокол № 6.

Рабочая программа одобрена на заседании кафедры

Кафедра экономической географии и картографии

Протокол от 08.06.2022 г. № 8

Срок действия программы: 2021-2022 уч. г.

Заведующий кафедрой

Крупочкин Е.П., к.г.н., доцент

Визирование РПД для исполнения в очередном учебном году

Рабочая программа пересмотрена, обсуждена и одобрена для исполнения в 2023-2024 учебном году на заседании кафедры

Кафедра экономической географии и картографии

Протокол от 08.06.2022 г. № 8

Заведующий кафедрой *Крупочкин Е.П., к.г.н., доцент*

1. Цели освоения дисциплины

1.1.	формирование цифровой и информационной грамотности студентов, освоение ими знаний и умений рационального поиска, отбора, обработки и использования информации и цифровых инструментальных средств в учебной и профессиональной деятельности, соблюдение цифровой этики, гигиены и информационной безопасности, формирование теоретических знаний и практических навыков работы с современными информационно-коммуникационными технологиями, ознакомление с принципами и методами функционирования мировых информационных ресурсов, а также с возможностями их использования в различных областях экономики и бизнеса, а также формирование навыков саморазвития в контексте современной информатизации общества и принципов образования в течение всей жизни.
------	---

2. Место дисциплины в структуре ООП

Цикл (раздел) ООП: **Б1.О.02**

3. Компетенции обучающегося, формируемые в результате освоения дисциплины

ОПК-4	Способен понимать принципы работы современных информационных технологий и использовать их для решения задач профессиональной деятельности
ОПК-5	Способен осуществлять сбор, обработку, первичный анализ и визуализацию географических данных с использованием геоинформационных технологий

В результате освоения дисциплины обучающийся должен

3.1.	Знать:
3.1.1.	ОПК-4.1. Знает основные программные продукты и информационные базы данных в профессиональной области, требования информационной безопасности ОПК-5.1. Знает основные методы сбора, анализа и обработки пространственных данных с помощью геоинформационных технологий
3.2.	Уметь:
3.2.1.	ОПК-4.2. Умеет определить необходимый программный продукт и информационную базу для проведения конкретных видов географических исследований ОПК-5.2. Умеет проводить сбор, анализ и графическое (картографическое) представление итогов геоинформационной обработки данных
3.3.	Иметь навыки и (или) опыт деятельности (владеть):
3.3.1.	ОПК-4.3. Имеет навыки поиска необходимых источников информации для анализа географических данных с применением стандартных программных средств ОПК-5.3. Имеет навыки визуализации собранных и проанализированных данных для представления результатов своего труда

4. Структура и содержание дисциплины

Код занятия	Наименование разделов и тем	Вид занятия	Семестр	Часов	Компетенции	Литература
Раздел 1. Раздел 1. Введение в программирование на языке Python, знакомство со средами разработки Jupyter Notebook и GoogleColab						
1.1.	Установка фреймворка Anaconda. Настройка рабочего окружения. Знакомство со средой	Лабораторные	2	12	ОПК-4, ОПК-5	Л2.2, Л1.1, Л2.1


Код занятия	Наименование разделов и тем	Вид занятия	Семестр	Часов	Компетенции	Литература
	программирования Jupyter Notebook. Знакомство с облачной средой разработки Google Colab. Преимущества и особенности Python.					
1.2.	Установка фреймворка Anaconda. Настройка рабочего окружения. Знакомство со средой программирования Jupyter Notebook. Знакомство с облачной средой разработки Google Colab. Преимущества и особенности Python.	Сам. работа	2	18	ОПК-4, ОПК-5	Л2.2, Л1.1, Л2.1
Раздел 2. Раздел 2. Загрузка данных в рабочую среду. Визуализация данных и описательная статистика. Корреляционно-регрессионный анализ						
2.1.	Библиотека Pandas для обработки и анализа данных. Считывание больших данных чанками (порциями). Библиотека NumPy. Визуализация с помощью библиотек Matplotlib и Seaborn. Типы данных. Кросс-таблицы, группировка, сортировка и агрегирование данных. Корреляционный анализ. Линейная регрессия. Основы работы с библиотекой scikit-learn	Лабораторные	2	12	ОПК-4, ОПК-5	Л2.2, Л1.1, Л2.1
2.2.	Библиотека Pandas для обработки и анализа данных. Считывание больших данных чанками (порциями). Библиотека NumPy. Визуализация с помощью библиотек Matplotlib и Seaborn. Типы данных. Кросс-таблицы, группировка, сортировка и агрегирование данных. Корреляционный анализ. Линейная регрессия. Основы работы с библиотекой scikit-learn	Сам. работа	2	18	ОПК-4, ОПК-5	Л2.2, Л1.1, Л2.1
Раздел 3. Раздел 3. Типовые задачи машинного обучения: кластеризация, классификация и регрессия						
3.1.	Избранные методы кластеризации данных (k-means, иерархическая и спектральная кластеризация, DBSCAN).	Лабораторные	2	12	ОПК-4, ОПК-5	Л2.2, Л1.1, Л2.1

Код занятия	Наименование разделов и тем	Вид занятия	Семестр	Часов	Компетенции	Литература
	Задачи обучения с учителем. Понятие переобучения. Деревья решений для задач классификации и регрессии. Методы, основанные на деревьях решений: Random Forest, XGBoost и CatBoost. Метрики качества обучения и валидация					
3.2.	Избранные методы кластеризации данных (k-means, иерархическая и спектральная кластеризация, DBSCAN). Задачи обучения с учителем. Понятие переобучения. Деревья решений для задач классификации и регрессии. Методы, основанные на деревьях решений: Random Forest, XGBoost и CatBoost. Метрики качества обучения и валидация	Сам. работа	2	18	ОПК-4, ОПК-5	Л2.2, Л1.1, Л2.1
Раздел 4. Раздел 4. Введение в нейронные сети и глубокое обучение						
4.1.	Полносвязные нейронные сети. Фреймворк TensorFlow и инструментарий Keras для построения нейронных сетей. Контроль переобучения. Классификация и регрессия с помощью нейронных сетей.	Лабораторные	2	2	ОПК-4, ОПК-5	Л2.2, Л1.1, Л2.1
4.2.	Полносвязные нейронные сети. Фреймворк TensorFlow и инструментарий Keras для построения нейронных сетей. Контроль переобучения. Классификация и регрессия с помощью нейронных сетей.	Лабораторные	2	6	ОПК-4, ОПК-5	Л2.2, Л1.1, Л2.1
4.3.	Полносвязные нейронные сети. Фреймворк TensorFlow и инструментарий Keras для построения нейронных сетей. Контроль переобучения. Классификация и регрессия	Сам. работа	2	18	ОПК-4, ОПК-5	Л2.2, Л1.1, Л2.1

Код занятия	Наименование разделов и тем	Вид занятия	Семестр	Часов	Компетенции	Литература
	с помощью нейронных сетей.					
Раздел 5. Раздел 5. Сверточные нейронные сети в задачах анализа изображений						
5.1.	Идеи, лежащие в основе сверточной нейронной сети, ее преимущество в сравнении с полносвязной нейронной сетью в задачах обработки изображений. Инструментарий Keras для построения сверточных нейронных сетей. Предобученные нейронные сети и перенос обучения. Примеры задач компьютерного зрения	Лабораторные	2	8	ОПК-4, ОПК-5	Л2.2, Л1.1, Л2.1
5.2.	Идеи, лежащие в основе сверточной нейронной сети, ее преимущество в сравнении с полносвязной нейронной сетью в задачах обработки изображений. Инструментарий Keras для построения сверточных нейронных сетей. Предобученные нейронные сети и перенос обучения. Примеры задач компьютерного зрения	Сам. работа	2	18	ОПК-4, ОПК-5	Л2.2, Л1.1, Л2.1
Раздел 6. Раздел 6. Нейронные сети в задачах анализа текста. Конструирование чат-ботов						
6.1.	Особенности обработки естественных языков. Векторная модель текста и классификация длинных текстов. Базовые нейросетевые методы работы с текстами. Языковые модели и генерация текста. Прикладные задачи обработки текста. Конструирование чат-ботов.	Лабораторные	2	12	ОПК-4, ОПК-5	Л2.2, Л1.1, Л2.1
6.2.	Особенности обработки естественных языков. Векторная модель текста и классификация длинных текстов. Базовые нейросетевые методы работы с текстами. Языковые модели и генерация текста. Прикладные задачи обработки текста. Конструирование чат-	Сам. работа	2	18	ОПК-4, ОПК-5	Л2.2, Л1.1, Л2.1

Код занятия	Наименование разделов и тем	Вид занятия	Семестр	Часов	Компетенции	Литература
	ботов.					
Раздел 7. Раздел 7. Сервисы, использующих технологии искусственного интеллекта						
7.1.	Обзор готовых сервисов, использующих технологии машинного обучения для решения прикладных задач	Лабораторные	2	8	ОПК-4, ОПК-5	Л2.2, Л1.1, Л2.1
7.2.	Обзор готовых сервисов, использующих технологии машинного обучения для решения прикладных задач	Сам. работа	2	9	ОПК-4, ОПК-5	Л2.2, Л1.1, Л2.1

5. Фонд оценочных средств

5.1. Контрольные вопросы и задания для проведения текущего контроля и промежуточной аттестации по итогам освоения дисциплины
Фонд оценочных средств приведен в приложении к рабочей программе дисциплины.
5.2. Темы письменных работ для проведения текущего контроля (эссе, рефераты, курсовые работы и др.)
см. ФОС по дисциплине
5.3. Фонд оценочных средств для проведения промежуточной аттестации
Фонд оценочных средств приведен в приложении к рабочей программе дисциплины.
Приложения
Приложение 1.  Б1.О.02.04 ФОС Цифровая культура в профессиональной деятельности.docx

6. Учебно-методическое и информационное обеспечение дисциплины

6.1. Рекомендуемая литература				
6.1.1. Основная литература				
	Авторы	Заглавие	Издательство, год	Эл. адрес
Л1.1	О.И. Жуковский	Геоинформационные системы: учебное пособие	Томск : Эль Контент, 2014	http://biblioclub.ru/index.php?page=book&id=480499
6.1.2. Дополнительная литература				
	Авторы	Заглавие	Издательство, год	Эл. адрес
Л2.1	Зеливянская О.Е.	Геоинформационные системы: лабораторный практикум	Ставрополь : СКФУ, 2017	http://biblioclub.ru/index.php?page=book&id=483064
Л2.2	О. П. Новожилов	Информатика : учеб. пособие для бакалавров	М. : Юрайт, 2014	

6.2. Перечень ресурсов информационно-телекоммуникационной сети "Интернет"		
	Название	Эл. адрес
Э1	ScanEx Web Geomixer	http://kosmosnimki.ru/
Э2	GIS-Lab: географические информационные системы и дистанционное зондирование	http://gis-lab.info/
Э3	Курс в Moodle «Информатика, ГИС в географии»	https://portal.edu.asu.ru/course/view.php?id=9814
6.3. Перечень программного обеспечения		
Microsoft Windows7, №лицензии 60674416 (бессрочная) Microsoft Office 2010 №лицензии 60674416 (бессрочная) MapInfo – лицензия для образовательных учреждений серийный №MINWRS1200026830 7-Zip AcrobatReader		
6.4. Перечень информационных справочных систем		
Электронная база данных «Scopus» (http://www.scopus.com) Электронная библиотечная система Алтайского государственного университета (http://elibrary.asu.ru/) Научная электронная библиотека elibrary (http://elibrary)		

7. Материально-техническое обеспечение дисциплины

Аудитория	Назначение	Оборудование
Учебная аудитория	для проведения занятий лекционного типа, занятий семинарского типа (лабораторных и(или) практических), групповых и индивидуальных консультаций, текущего контроля и промежуточной аттестации, курсового проектирования (выполнения курсовых работ), проведения практик	Стандартное оборудование (учебная мебель для обучающихся, рабочее место преподавателя, доска)
Помещение для самостоятельной работы	помещение для самостоятельной работы обучающихся	Компьютеры, ноутбуки с подключением к информационно-телекоммуникационной сети «Интернет», доступом в электронную информационно-образовательную среду АлтГУ
406М	лаборатория "Научно-образовательный центр геоинформационных технологий" - учебная аудитория для проведения занятий семинарского типа (лабораторных и(или) практических); проведения групповых и индивидуальных консультаций, текущего контроля и промежуточной аттестации	Учебная мебель на 16 посадочных мест; рабочее место преподавателя; доска магнитно-маркерная – 1 шт.; компьютеры: ACPI x64-based PC, Intel (R) Core (TM) i5-3470, 3200 MHz, 3200 MHz – 15 ед.; интерактивная доска: Triumph MULTI TOUCH 78 – 1ед.
106Л	помещение для хранения и профилактического обслуживания учебного оборудования	Стеллажи – 3 шт. осциллограф, паяльная станция, источник тока, переносные ноутбуки
Учебная аудитория	для проведения занятий лекционного типа, занятий семинарского типа (лабораторных и(или) практических), групповых и индивидуальных консультаций, текущего контроля и	Стандартное оборудование (учебная мебель для обучающихся, рабочее место преподавателя, доска, мультимедийное оборудование стационарное или переносное)

Аудитория	Назначение	Оборудование
	промежуточной аттестации, курсового проектирования (выполнения курсовых работ), проведения практик	

8. Методические указания для обучающихся по освоению дисциплины

8.1 Методические указания обучающимся к лекциям по дисциплине «Цифровая культура в профессиональной деятельности»

8.2. Методические указания обучающимся при подготовке к семинарам, практическим занятиям

Практические занятия по дисциплине «Цифровая культура в профессиональной деятельности» не предусмотрены.

8.3. Методические указания обучающимся при подготовке к выполнению лабораторных практикумов

Лабораторные занятия помогают студентам в изучении и закреплении знаний, полученных в процессе изучения теоретического курса (или его раздела), кроме этого выполнение лабораторных работ позволяет применять изученный материал на практике.

При подготовке к лабораторным занятиям по курсу «Информатика в географии» студенты должны:

- получить индивидуальное задание от преподавателя и ознакомиться с указаниями по его выполнению;
- в соответствии с изучаемой темой подготовить материал для проверки;
- лабораторная работа включает несколько обязательных разделов. В первом разделе определяется цель, задачи исследований и объект изучения. Во втором разделе поясняется методика или метод, который используется при выполнении работы. Он может быть взят из учебника, учебного пособия, либо выбран самим автором, в результате знакомства с литературными источниками. В третьем разделе дается подробное описание результатов работы.

Лабораторные занятия выполняются в специальной тетради для лабораторных и практических работ, а также фиксируются в виде отчетных материалов (файлов) и сохраняются на сетевой студенческий ресурс: Geo-nt\\Stud\номер_курса\номер_группы\фамилия_студента.

8.4. Методические указания обучающимся при выполнении курсовых работ

Курсовые работы по дисциплине «Цифровая культура в профессиональной деятельности» не предусмотрены.

8.5. Методические указания обучающимся для организации самостоятельной работы

Основной формой самостоятельной работы обучающихся является изучение конспекта лекций, их дополнение рекомендованной литературой, активное участие на семинарах и подготовка докладов и презентаций по основным проблемам дисциплины.

Основой самостоятельной работы студентов является работа с рекомендованной литературой. Список основной и дополнительной литературы по дисциплине приведен в РПД «Цифровая культура в профессиональной деятельности»

Правила самостоятельной работы с литературой

- Составить перечень книг, с которыми Вам следует познакомиться;
- Перечень книг должен быть систематизированным (что необходимо для обязательного прочтения, что пригодится для написания рефератов, а что может расширить Вашу общую культуру и т.д.).
- Не пытайтесь читать быстро, вынужденное скорочтение не только не способствует качеству чтения, но и не приносит чувства удовлетворения, которое мы получаем, размышляя о прочитанном.

Подготовка рефератов направлена на развитие и закрепление у студентов навыков самостоятельного глубокого, творческого и всестороннего анализа научной, методической и другой литературы по актуальным проблемам дисциплины; на выработку навыков и умений грамотно и убедительно излагать материал, четко формулировать теоретические обобщения, выводы и практические рекомендации. Рефераты должны отвечать высоким квалификационным требованиям в отношении научности содержания и оформления.

Темы рефератов, как правило, посвящены рассмотрению одной проблемы. Объем реферата может быть от 12 до 15 страниц машинописного текста, отпечатанного через 1,5 интервала, а на компьютере через 1 интервал (список литературы и приложения в объем не входят).

Текстовая часть работы состоит из введения, основной части и заключения.

Во введении студент кратко обосновывает актуальность избранной темы реферата, раскрывает конкретные цели и задачи, которые он собирается решить в ходе своего небольшого исследования.

В основной части подробно раскрывается содержание вопроса (вопросов) темы.

В заключении кратко должны быть сформулированы полученные результаты исследования и даны выводы.

Кроме того, заключение может включать предложения автора, в том числе и по дальнейшему изучению заинтересовавшей его проблемы.

В список литературы (источников и литературы) студент включает только те документы, которые он использовал при написании реферата.

В приложении (приложения) к реферату могут выноситься таблицы, графики, схемы и другие вспомогательные материалы, на которые имеются ссылки в тексте реферата.

МИНОБРНАУКИ РОССИИ

федеральное государственное бюджетное образовательное учреждение высшего образования

«Алтайский государственный университет»

Ландшафтно-экологическое проектирование и менеджмент природных ресурсов рабочая программа дисциплины

Закреплена за кафедрой	Кафедра физической географии и геоинформационных систем
Направление подготовки	05.03.02. География
Профиль	Аналитика, пространственное развитие и цифровые технологии в общественной географии
Форма обучения	Очная
Общая трудоемкость	6 ЗЕТ
Учебный план	05_03_02_География_Аналитика-2022

Часов по учебному плану	216	Виды контроля по семестрам
в том числе:		экзамены: 4
аудиторные занятия	72	курсовой проект: 4
самостоятельная работа	117	
контроль	27	

Распределение часов по семестрам

Курс (семестр)	2 (4)		Итого	
	Неделя			
Вид занятий	УП	РПД	УП	РПД
Практические	72	72	72	72
Сам. работа	117	117	117	117
Часы на контроль	27	27	27	27
Итого	216	216	216	216

Программу составил(и):
ст. преподаватель, Дьякова Г.С.

Рецензент(ы):
к.г.н., доцент, Козырева Ю.В.

Рабочая программа дисциплины
Ландшафтно-экологическое проектирование и менеджмент природных ресурсов

разработана в соответствии с ФГОС:
Федеральный государственный образовательный стандарт высшего образования - бакалавриат по направлению подготовки 05.03.02 География (приказ Минобрнауки России от 07.08.2020 г. № 889)

составлена на основании учебного плана:
05.03.02 География
утвержденного учёным советом вуза от 27.04.2021 протокол № 6.

Рабочая программа одобрена на заседании кафедры
Кафедра физической географии и геоинформационных систем

Протокол от 16.05.2023 г. № 10
Срок действия программы: 2022-2026 уч. г.

Заведующий кафедрой
к.г.н., доцент Ненашева Г.И.

Визирование РПД для исполнения в очередном учебном году

Рабочая программа пересмотрена, обсуждена и одобрена для
исполнения в 2023-2024 учебном году на заседании кафедры

Кафедра физической географии и геоинформационных систем

Протокол от 16.05.2023 г. № 10
Заведующий кафедрой *к.г.н., доцент Ненашева Г.И.*

1. Цели освоения дисциплины

1.1.	Приобрести умение и навыки проектирования объектов ландшафтной архитектуры в зависимости от их функций, величины, значимости. Изучить приемы и методы проведения предпроектного комплексного анализа объекта. Изучить законы создания ландшафтных композиций при проектировании объектов ландшафтной архитектуры
------	--

2. Место дисциплины в структуре ООП

Цикл (раздел) ООП: Б1.О.02.ДВ.01

3. Компетенции обучающегося, формируемые в результате освоения дисциплины

ОПК-2	Способен применять теоретические знания о закономерностях и особенностях развития и взаимодействия природных, производственных и социальных территориальных систем при решении задач профессиональной деятельности
ОПК-2.1	Знает основные закономерности и особенности развития природных, производственных и социальных территориальных систем
ОПК-2.2	Умеет прогнозировать изменения развития географической оболочки под влиянием антропогенного воздействия
ОПК-2.3	Имеет навыки анализа взаимовлияния природных компонентов и видов антропогенного воздействия
УК-2	Способен определять круг задач в рамках поставленной цели и выбирать оптимальные способы их решения, исходя из действующих правовых норм, имеющихся ресурсов и ограничений
УК-2.1	Знает основные законодательные и нормативно-правовые документы, основные этические ограничения, принятые в обществе, основные понятия, методы выработки принятия и обоснования решений задач в рамках поставленной цели, исходя из действующих правовых норм, имеющихся ресурсов и ограничений, методы выбора оптимального решения задач
УК-2.2	Формулирует перечень взаимосвязанных задач, обеспечивающих достижение поставленной цели, в том числе с использованием сервисных возможностей соответствующих информационных (справочных правовых) систем
УК-2.3	Определяет ожидаемые результаты решения задач и разрабатывает различные виды планов по реализации проектов учетом действующих правовых норм, имеющихся ресурсов и ограничений, осуществлять поиск оптимальных способов решения поставленных задач, с учетом действующих правовых норм, имеющихся ресурсов и ограничений
УК-2.4	Проектирует решение задачи, выбирая оптимальный способ ее решения, оценивая вероятные риски и ограничения в выборе решения поставленных задач
УК-3	Способен осуществлять социальное взаимодействие и реализовывать свою роль в команде
УК-3.1	Знает концепции, принципы и методы построения эффективной работы в команде с учетом правовых и этических принципов и норм социального взаимодействия, существенные характеристики и типологию лидерства
УК-3.2	Участвует в обмене информацией, знаниями и опытом в интересах выполнения командной задачи, презентуя профессиональные задачи
УК-3.3	Владеет способами самодиагностики определения своего ролевого статуса в команде, приемами эффективного социального взаимодействия и способами их правовой и этической оценки, коммуникативными навыками
УК-6	Способен управлять своим временем, выстраивать и реализовывать траекторию саморазвития на основе принципов образования в течение всей жизни
УК-6.1	Знает закономерности становления и развития личности; механизмы, принципы и

	закономерности процессов самоорганизации, самообразования и саморазвития; теорию тайм-менеджмента
УК-6.2	Умеет определять свои ресурсы и их пределы (личностные, ситуативные, временные и др.) для успешного выполнения порученной работы, ставить цели и устанавливать приоритеты собственного профессионально-карьерного развития с учетом условий, средств, личностных возможностей и временной перспективы достижения; осуществлять самоанализ и рефлексию собственного жизненного и профессионального пути
УК-6.3	Владеет методиками саморегуляции эмоционально- психологических состояний в различных условиях деятельности, приемами самооценки уровня развития своих индивидуально-психологических особенностей; технологиями проектирования профессионально-карьерного развития; способами планирования, организации, самоконтроля и самооценки деятельности
УК-6.4	Применяет разнообразные способы, приемы техники самообразования и самовоспитания на основе принципов образования в течение всей жизни

В результате освоения дисциплины обучающийся должен

3.1.	Знать:
3.1.1.	ОПК-2.1. Знает основные закономерности и особенности развития природных, производственных и социальных территориальных систем; УК-2.1. Знает основные законодательные и нормативно-правовые документы, основные этические ограничения, принятые в обществе, основные понятия, методы выработки принятия и обоснования решений задач в рамках поставленной цели, исходя из действующих правовых норм, имеющихся ресурсов и ограничений, методы выбора оптимального решения задач; УК-3.1. Знает концепции, принципы и методы построения эффективной работы в команде с учетом правовых и этических принципов и норм социального взаимодействия, сущностные характеристики и типологию лидерства; УК-6.1. Знает закономерности становления и развития личности; механизмы, принципы и закономерности процессов самоорганизации, самообразования и саморазвития; теорию тайм-менеджмента;
3.2.	Уметь:
3.2.1.	ОПК-2.2. Умеет прогнозировать изменения развития географической оболочки под влиянием антропогенного воздействия; УК-2.2. Формулирует перечень взаимосвязанных задач, обеспечивающих достижение поставленной цели, в том числе с использованием сервисных возможностей соответствующих информационных (справочных правовых) систем; УК-3.2. Участвует в обмене информацией, знаниями и опытом в интересах выполнения командной задачи, презентуя профессиональные задачи; УК-6.2. Умеет определять свои ресурсы и их пределы (личностные, ситуативные, временные и др.) для успешного выполнения порученной работы, ставить цели и устанавливать приоритеты собственного профессионально-карьерного развития с учетом условий, средств, личностных возможностей и временной перспективы достижения; осуществлять самоанализ и рефлексию собственного жизненного и профессионального пути;
3.3.	Иметь навыки и (или) опыт деятельности (владеть):
3.3.1.	ОПК-2.3. Имеет навыки анализа взаимовлияния природных компонентов и видов антропогенного воздействия; УК-2.3. Определяет ожидаемые результаты решения задач и разрабатывает различные виды планов по реализации проектов с учетом действующих правовых норм, имеющихся ресурсов и ограничений, осуществлять поиск оптимальных способов решения поставленных задач, с учетом действующих правовых норм, имеющихся ресурсов и ограничений; УК-2.4. Проектирует решение задачи, выбирая оптимальный способ ее решения, оценивая вероятные риски и ограничения в выборе решения поставленных задач. УК-3.3. Владеет способами самодиагностики определения своего ролевого статуса в команде, приемами эффективного социального взаимодействия и способами их правовой и этической оценки, коммуникативными навыками. УК-6.3. Владеет методиками саморегуляции эмоционально- психологических состояний в различных условиях деятельности, приемами самооценки уровня развития своих

	индивидуально-психологических особенностей; технологиями проектирования профессионально-карьерного развития; способами планирования, организации, самоконтроля и самооценки деятельности; УК-6.4. Применяет разнообразные способы, приемы техники самообразования и самовоспитания на основе принципов образования в течение всей жизни.
--	---

4. Структура и содержание дисциплины

Код занятия	Наименование разделов и тем	Вид занятия	Семестр	Часов	Компетенции	Литература
Раздел 1. Введение в ландшафтно-экологическое проектирование.						
1.1.	Цели и задачи дисциплины. Базовые понятия. Краткая история развития ландшафтно-экологического проектирования.	Практические	4	4		Л2.1, Л1.1, Л1.2
1.2.	Понятийный аппарат ландшафтно-экологического проектирования. История развития направления.	Практические	4	4		Л2.1, Л1.1, Л1.2
1.3.	Основы ландшафтно-экологического проектирования	Сам. работа	4	20		Л2.1, Л1.1, Л1.2
Раздел 2. Природные условия функционирования ландшафтов. Менеджмент природных ресурсов.						
2.1.	Ландшафтные экотоны. Влагооборот в ландшафтах. Радиационные условия ландшафтов. Динамика ландшафтов.	Практические	4	8		Л2.1, Л1.1, Л1.2
2.2.	Антропогенная нагрузка и устойчивость ландшафтов.	Практические	4	8		Л2.1, Л1.1, Л1.2
2.3.	Динамика ландшафтов.	Практические	4	4		Л2.1, Л1.1, Л1.2
2.4.	Менеджмент природных ресурсов.	Практические	4	8		Л2.1, Л1.2
2.5.	Предпроектные изыскания. Градостроительный кодекс.	Сам. работа	4	20		Л2.1, Л1.1, Л1.2
2.6.	Организация пространства парка.	Сам. работа	4	20		Л2.1, Л1.1, Л1.2
Раздел 3. Проектирование объектов ландшафтной архитектуры.						
3.1.	Понятие об объемно-пространственной структуре объекта ландшафтно-экологического проектирования. Основные типы объектов ландшафтного	Практические	4	4		Л2.1, Л1.1, Л1.2

Код занятия	Наименование разделов и тем	Вид занятия	Семестр	Часов	Компетенции	Литература
	проектирования.					
3.2.	Проектирование малого сада.	Практические	4	8		Л2.1, Л1.1, Л1.2
3.3.	Проектирование скверов и парков.	Практические	4	8		Л2.1, Л1.1, Л1.2
3.4.	Проектирование приусадебного участка (гектара). Принцип создания биосферного купола.	Практические	4	8		Л2.1, Л1.1, Л1.2
3.5.	Ландшафтно-экологическое проектирование объекта.	Практические	4	8		Л2.1, Л1.1, Л1.2
3.6.	Составление ландшафтных композиций.	Сам. работа	4	20		Л2.1, Л1.1, Л1.2
3.7.	Создание проекта	Сам. работа	4	20		Л2.1, Л1.1, Л1.2
3.8.	Повторение пройденного материала. Подготовка к сдаче экзамена.	Сам. работа	4	17		Л2.1, Л1.1, Л1.2

5. Фонд оценочных средств

5.1. Контрольные вопросы и задания для проведения текущего контроля и промежуточной аттестации по итогам освоения дисциплины

Оценочные материалы для текущего контроля по разделам и темам дисциплины в полном объеме размещены в онлайн-курсе на образовательном портале «Цифровой университет АлтГУ» – <https://portal.edu.asu.ru/course/view.php?id=4031>

ОЦЕНКА СФОРМИРОВАННОСТИ КОМПЕТЕНЦИИ ОПК-2: Способен применять теоретические знания о закономерностях и особенностях развития и взаимодействия природных, производственных и социальных территориальных систем при решении задач профессиональной деятельности
Примеры заданий закрытого типа (выбор одного из вариантов)

1. К объектам, формирующим геофизические поля можно отнести:

- а. горную систему
- б. солончак
- в. промышленное предприятие
- г. берёзовый колок
- д. крупный город
- е. озеро

Ответ: а, в, г, д

2. К объектам, формирующим геохимические поля можно отнести:

- а. горную систему
- б. солончак
- в. промышленное предприятие
- г. берёзовый колок
- д. крупный город
- е. золоотвал

Ответ: б, в, д, е

3. К объектам, формирующим геополы биогенной природы можно отнести:

- а. природные лесные «микрорезерваты» среди пахотных земель
- б. свалки отходов свинофермы
- в. навозная куча на дачном участке

г. золоотвал
д. водохранилище
Ответ: а

4. Что происходит с силой воздействия (напряженностью) геополей по мере удаления от источника?

- а. ослабевает обратно пропорционально квадрату расстояния от ландшафтов, формирующих эти поля
- б. усиливается прямо пропорционально увеличению расстояния от ландшафтов, формирующих эти поля
- в. ослабевает прямо пропорционально увеличению расстояния от ландшафтов, формирующих эти поля
- г. усиливается обратно пропорционально размеру ландшафтов, формирующих эти поля

Ответ: а

5. Чем обусловлено возникновение ландшафтных экотонов?

- а. тем, что они оказывают существенное влияние на поля и потоки вещества и энергии, задерживая, трансформируя, ослабляя или усиливая их
- б. свойством геосистем сохранять свою структуру и характер функционирования при изменяющихся условиях среды
- в. общей закономерностью эволюции пространственных систем – т.е. постепенным стиранием (сглаживанием) резких границ в природе в следствии все большего развития межгеосистемных взаимоотношений
- г. привнесением в экосистемы в результате антропогенного воздействия нехарактерных для них видов живых организмов, ухудшающих условия существования естественных биогических сообществ или негативно влияющих на развитие ландшафтной структуры.

Ответ: в

6. В чем выражается краевой (опушечный) эффект ландшафтных экотонов?

- а. в наличии благоприятных условий для резкого увеличения видового и ценотического разнообразия биоты
- б. в снижении функции приспособляемости видов ввиду контрастности контактирующих ландшафтов
- в. в задержке и преломлении потоков вещества и энергии

Ответ: а

7. В чем может выражаться негативный эффект воздействия ландшафтных экотонов при проектировании хозяйственной деятельности?

- а. в том, что строительство инженерных сооружений может нарушить природный баланс геосистем, приведя к их деградации (за счет задержки и преломления потоков вещества и энергии)
- б. в повышенной вероятности и силе развития опасных природных явлений, связанных с большими градиентами и интенсивностью идущих, а порой и обостряющихся здесь процессов
- в. в том, что данные системы наименее устойчивы к антропогенному воздействию, в частности, к различным загрязняющим компонентам

Ответ: б

8. Какие из перечисленных объектов можно отнести к барьерам?

- а. горная система
- б. экватор
- в. верхняя граница леса
- г. болото

Ответ: а, б

9. Основу влагооборота ландшафта образуют:

- а. подземные воды
- б. поверхностные и подземные воды, атмосферные осадки, поступающие к верхней и нижней границам ландшафта
- в. твердые и жидкие атмосферные осадки, растительный покров, подземные воды
- г. твердые и жидкие атмосферные осадки, поступающие к верхней границе ландшафта

Ответ: г

10. В ландшафтах с развитым растительным покровом транспирация:

- а. намного превышает физическое испарение
- б. ненамного превышает физическое испарение
- в. существенно меньше физического испарения

Ответ: а

11. В ландшафтах с хорошо развитым растительным покровом подавляющая часть влаги в атмосфере

поступает:

- а. из атмосферных осадков путем испарения
- б. от подстилающей поверхности через транспирацию
- в. от поверхностного стока

Ответ: б

12. Основными источниками энергии и тепла ландшафтов являются:

- а. Солнце и Космос
- б. внутренняя энергия Земли
- в. поверхностные воды
- г. распад растительных остатков

Ответ: а, б

13. В каком виде поступает внутренняя энергия Земли в ландшафт?

- а. в виде энергии вращения Земли вокруг своей оси
- б. в виде гравитационной энергии
- в. в виде энергии тектонических движений
- г. в виде электромагнитного, корпускулярного и других излучений
- д. в виде энергии приливов и отливов

Ответ: а, б, в

14. Какие элементы выполняют функцию по вводу энергии в ландшафт?

- а. животный мир
- б. растительность
- в. почвы
- г. вода
- д. рельеф

Ответ: б, г, д

15. Примерами динамики развития являются:

- а. зарождение оврага с промоины и развитие до балки с выработанным профилем и пологими заросшими склонами конкретной овражно-балочной системы
- б. функционирование озерной геосистемы в геосинклинальной зоне
- в. деградация оледенения и изменение положения верхней границы леса в перигляциальной области

Ответ: а

КРИТЕРИИ ОЦЕНИВАНИЯ: Каждое задание оценивается 1 баллом. Оценивание КИМ теоретического характера в целом:

«отлично» – верно выполнено 85-100% заданий; «хорошо» – верно выполнено 70-84% заданий;
«удовлетворительно» – верно выполнено 51-69% заданий; «неудовлетворительно» – верно выполнено 50% или менее 50% заданий.

ПРИМЕРЫ ЗАДАНИЙ ОТКРЫТОГО ТИПА

1. Как называют геосистему с единым происхождением, общей историей развития, которая формируется в условиях однородного геологического фундамента, одного преобладающего типа рельефа, одинакового климата, с характерным сочетанием почв, растительных сообществ и геосистем локального уровня?

Ответ: ландшафт

2. Сочетание фаций создает характерный внутренний узор ландшафта – его ...

Ответ: морфологию

3. Как называются сферы вещественно-энергетического влияния одних ландшафтов на другие?

Ответ: ландшафтные геополя

4. Переходная полоса (зона) между двумя достаточно контрастными ландшафтами. Особенности, свойства, специфика такой переходной полосы не позволяют отнести ее ни к одному из смежных ландшафтов. – Что это?

Ответ: экотон

5. Как называют участки географической оболочки (тела, поверхности, линии, точки), которые оказывают существенное влияние на поля и потоки вещества и энергии, задерживая, трансформируя, ослабляя или усиливая их?

Ответ: барьерами

6. Наибольшей способностью поглощать солнечную энергию и превращать ее в энергию ландшафта обладает ...

Ответ: растительность

7. При каком процессе тепло и свет в преобразованной форме включаются в органическую массу, при производстве которой приходят в движение вода, газы, минералы и химические элементы, принимающие участие в биологическом круговороте?

Ответ: фотосинтез

8. Как называется свойство ландшафта сохранять свою структуру и характер функционирования при изменяющихся условиях среды?

Ответ: устойчивость

9. Что является ведущим источником энергии и тепла для преобладающего большинства ландшафтов?

Ответ: солнечная энергия

10. Как называются изменения ландшафта, не сопровождающиеся трансформацией его структуры, то есть происходящие в рамках единого инварианта?

Ответ: ландшафтная динамика

КРИТЕРИИ ОЦЕНИВАНИЯ: Каждое задание оценивается 1 баллом. Оценивание КИМ теоретического характера в целом:

«отлично» – верно выполнено 85-100% заданий; «хорошо» – верно выполнено 70-84% заданий;

«удовлетворительно» – верно выполнено 51-69% заданий; «неудовлетворительно» – верно выполнено 50% или менее 50% заданий.

5.2. Темы письменных работ для проведения текущего контроля (эссе, рефераты, курсовые работы и др.)

ОЦЕНКА СФОРМИРОВАННОСТИ КОМПЕТЕНЦИЙ УК-2: Способен определять круг задач в рамках поставленной цели и выбирать оптимальные способы их решения, исходя из действующих правовых норм, имеющихся ресурсов и ограничений; **УК-3:** Способен осуществлять социальное взаимодействие и реализовывать свою роль в команде; **УК-6:** Способен управлять своим временем, выстраивать и реализовывать траекторию саморазвития на основе принципов образования в течение всей жизни
В рамках дисциплины предусмотрено написание групповых курсовых проектов (малыми группами по 2-4 человека)

Примерные темы курсовых проектов:

Создание экологического каркаса Алтайского района Алтайского края

Создание экологического каркаса Солонешенского района Алтайского края

Создание экологического каркаса г. Барнаула (Алтайский край)

5.3. Фонд оценочных средств для проведения промежуточной аттестации

Промежуточная аттестация заключается в проведении в конце семестра экзамена по всему изученному курсу. Контрольно-измерительный материал для письменного опроса формируется из заданий открытого типа текущего контроля, размещенных в онлайн-курсе на образовательном портале «Цифровой университет АлтГУ». Количество заданий в письменном опросе для промежуточной аттестации составляет 26.

КРИТЕРИИ ОЦЕНИВАНИЯ: Каждое задание оценивается 1 баллом.

Оценивание КИМ в целом:

«отлично» – верно выполнено 85-100% заданий;

«хорошо» – верно выполнено 70-84% заданий;

«удовлетворительно» – верно выполнено 51- 69% заданий;

«неудовлетворительно» – верно выполнено 50% и менее 50% заданий.

6. Учебно-методическое и информационное обеспечение дисциплины

6.1. Рекомендуемая литература

6.1.1. Основная литература

	Авторы	Заглавие	Издательство, год	Эл. адрес
Л1.1	Е.В. Черняева, В.П. Викторов	Основы ландшафтного проектирования и строительства: учебное пособие	Москва: МПГУ, 2014	http://biblioclub.ru/index.php?page=book&id=274982
Л1.2	К.Н. Дьяконов, А.В. Дончева	Экологическое проектирование и экспертиза: учебник для ВУЗов	М.: Аспект Пресс, 2005	
6.1.2. Дополнительная литература				
	Авторы	Заглавие	Издательство, год	Эл. адрес
Л2.1	Л.Л. Субботина	Ландшафтная архитектура и ландшафтное проектирование: учебное пособие	Барнаул: АлтГУ, 2014	http://elibrary.asu.ru/handle/asu/6585
6.2. Перечень ресурсов информационно-телекоммуникационной сети "Интернет"				
	Название	Эл. адрес		
Э1	Курс в Мудл "Ландшафтно-экологическое проектирование"	https://portal.edu.asu.ru/course/view.php?id=4031		
6.3. Перечень программного обеспечения				
<p>Microsoft Office 2010 (Office 2010 Professional, № 4065231 от 08.12.2010), (бессрочно); Microsoft Windows 7 (Windows 7 Professional, № 61834699 от 22.04.2013), (бессрочно); Chrome (http://www.chromium.org/chromium-os/licenses), (бессрочно); 7-Zip (http://www.7-zip.org/license.txt), (бессрочно); AcrobatReader (http://www.images.adobe.com/content/dam/Adobe/en/legal/servicetou/Acrobat_com_Additional_TOU-en_US-20140618_1200.pdf), (бессрочно); ASTRA LINUX SPECIAL EDITION (https://astralinux.ru/products/astra-linux-special-edition/), (бессрочно); LibreOffice (https://ru.libreoffice.org/), (бессрочно); Веб-браузер Chromium (https://www.chromium.org/Home/), (бессрочно); Антивирус Касперский (https://www.kaspersky.ru/), (до 23 июня 2024); Архиватор Ark (https://apps.kde.org/ark/), (бессрочно); Okular (https://okular.kde.org/ru/download/), (бессрочно); Редактор изображений Gimp (https://www.gimp.org/), (бессрочно)</p>				
6.4. Перечень информационных справочных систем				
<p>Информационно справочная система СПС «КонсультантПлюс»: http://www.consultant.ru/ Электронная база данных «Scopus»: http://www.scopus.com Электронная библиотечная система Алтайского государственного университета: http://elibrary.asu.ru/ Научная электронная библиотека eLIBRARY: http://elibrary.ru</p>				

7. Материально-техническое обеспечение дисциплины

Аудитория	Назначение	Оборудование
Учебная аудитория	для проведения занятий лекционного типа, занятий семинарского типа (лабораторных и(или) практических), групповых и индивидуальных консультаций, текущего контроля и промежуточной аттестации, курсового проектирования (выполнения курсовых работ), проведения практик	Стандартное оборудование (учебная мебель для обучающихся, рабочее место преподавателя, доска)

Аудитория	Назначение	Оборудование
Учебная аудитория	для проведения занятий лекционного типа, занятий семинарского типа (лабораторных и(или) практических), групповых и индивидуальных консультаций, текущего контроля и промежуточной аттестации, курсового проектирования (выполнения курсовых работ), проведения практик	Стандартное оборудование (учебная мебель для обучающихся, рабочее место преподавателя, доска)
Помещение для самостоятельной работы	помещение для самостоятельной работы обучающихся	Компьютеры, ноутбуки с подключением к информационно-телекоммуникационной сети «Интернет», доступом в электронную информационно-образовательную среду АлтГУ

8. Методические указания для обучающихся по освоению дисциплины

8.1 Методические указания обучающимся к лекциям по дисциплине

В ходе лекционных занятий по дисциплине необходимо вести конспектирование учебного материала. Конспектирование лекций – сложный вид вузовской аудиторной работы, предполагающий интенсивную умственную деятельность студента.

В процессе конспектирования не следует записывать дословно всю лекцию. Целесообразно вначале понять основную мысль, излагаемую лектором, а затем записать ее. Желательно запись осуществлять, оставляя поля, на которых позднее, при самостоятельной работе с конспектом, можно сделать дополнительные записи, отметить непонятные места.

Конспект лекции лучше подразделять на пункты, соблюдая красную строку. Этому в большой степени будут способствовать вопросы плана лекции, предложенные преподавателям. Следует обращать внимание на акценты, выводы, которые делает лектор, отмечая наиболее важные моменты в лекционном материале замечаниями «важно», «хорошо запомнить» и т.п. Можно делать это и с помощью разноцветных маркеров или ручек, подчеркивая термины и определения.

Целесообразно разработать собственную систему сокращений, аббревиатур и символов общераспространенных слов и выражений. Специфичные термины и их сокращения будут акцентированы преподавателем дополнительно.

Работа над конспектом лекции по дисциплине не заканчивается в лекционной аудитории, а продолжается студентом дома, при этом обучающийся повторно ознакоми́вается с содержанием лекционного материала, знакомится с рекомендованной литературой, особенно нормативно-правовыми актами и методиками государственной кадастровой оценки, делает себе пометки в тексте лекции, или продолжает конспект.

Работая над конспектом лекций, всегда необходимо использовать не только учебник, но и ту литературу, которую дополнительно рекомендовал лектор. Именно такая серьезная, кропотливая работа с лекционным материалом позволит глубоко овладеть теоретическим материалом.

8.2. Методические указания обучающимся при подготовке к семинарам, практическим занятиям

Планы семинарских занятий, их тематика, рекомендуемая литература, цель и задачи ее изучения сообщаются преподавателем на вводных занятиях или в методических указаниях по дисциплине. Подготовка студентов к семинарскому занятию включает 2 этапа:

- 1) организационный;
- 2) закрепление и углубление теоретических знаний.

На первом этапе студент планирует свою самостоятельную работу, которая включает:

- уяснение задания на самостоятельную работу;
- подбор рекомендованной литературы;
- составление плана работы, в котором определяются основные пункты предстоящей подготовки.

Составление плана дисциплинирует и повышает организованность в работе.

Второй этап включает непосредственную подготовку студента к занятию. Начинать надо с изучения рекомендованной литературы. Необходимо помнить, что на лекции обычно рассматривается не весь материал, а только его часть. Остальная его часть восполняется в процессе самостоятельной работы. В связи с этим работа с рекомендованной литературой обязательна. Особое внимание при этом необходимо обратить на содержание основных положений и выводов, объяснение явлений и фактов, уяснение практического приложения рассматриваемых теоретических вопросов. В процессе этой работы студент

должен стремиться понять и запомнить основные положения рассматриваемого материала, примеры, поясняющие его, а также разобраться в иллюстративном материале.

Заканчивать подготовку следует составлением плана (конспекта) по изучаемому материалу (вопросу). Это позволяет составить концентрированное, сжатое представление по изучаемым вопросам.

В процессе подготовки к занятиям рекомендуется взаимное обсуждение материала, во время которого закрепляются знания, а также приобретается практика в изложении и разъяснении полученных знаний, развивается речь.

При необходимости следует обращаться за консультацией к преподавателю. Идя на консультацию, необходимо хорошо продумать вопросы, которые требуют разъяснения.

На семинаре каждый его участник должен быть готовым к выступлению по всем поставленным в плане вопросам, проявлять максимальную активность при их рассмотрении. Выступление должно строиться свободно, убедительно и аргументировано. Преподаватель следит, чтобы выступление не сводилось к репродуктивному уровню (простому воспроизведению текста), не допускается и простое чтение конспекта.

Необходимо, чтобы выступающий проявлял собственное отношение к тому, о чем он говорит, высказывал свое личное мнение, понимание, обосновывал его и мог сделать правильные выводы из сказанного. При этом студент может обращаться к записям конспекта и лекций, непосредственно к первоисточникам.

На семинаре студенты ведут конспект. Конспект – это систематизированное, логичное изложение материала источника. Различаются четыре типа конспектов:

- План-конспект – это развернутый детализированный план, в котором достаточно подробные записи приводятся по тем пунктам плана, которые нуждаются в пояснении.
- Текстуальный конспект – это воспроизведение наиболее важных положений и фактов источника.
- Свободный конспект – это четко и кратко сформулированные (изложенные) основные положения в результате глубокого осмысливания материала. В нем могут присутствовать выписки, цитаты, тезисы; часть материала может быть представлена планом.
- Тематический конспект – составляется на основе изучения ряда источников и дает более или менее исчерпывающий ответ по какой-то схеме (вопросу).

В заключение преподаватель, как руководитель семинара, подводит итоги семинара. Он может (выборочно) проверить конспекты студентов и, если потребуется, внести в них исправления и дополнения.

8.3. Методические указания обучающимся при подготовке к выполнению лабораторных практикумов

Лабораторные практикумы по дисциплине не предусмотрены.

8.4. Методические указания обучающимся при выполнении курсовых работ

8.5. Методические указания обучающимся для организации самостоятельной работы

Основной формой самостоятельной работы обучающихся является изучение конспекта лекций, их дополнение рекомендованной литературой, активное участие на семинарах и подготовка докладов и презентаций по основным проблемам дисциплины.

Основой самостоятельной работы студентов является работа с рекомендованной литературой. Список основной и дополнительной литературы по дисциплине приведен в РПД.

Изучение дисциплины следует начинать с проработки РПД.

Правила самостоятельной работы с литературой

- Составить перечень книг, с которыми Вам следует познакомиться;
- Перечень книг должен быть систематизированным (что необходимо для обязательно-го прочтения, что пригодится для написания рефератов, а что может расширить Вашу общую культуру и т.д.).
- Не пытайтесь читать быстро, вынужденное скорочтение не только не способствует качеству чтения, но и не приносит чувства удовлетворения, которое мы получаем, размышляя о прочитанном.

Подготовка рефератов направлена на развитие и закрепление у студентов навыков самостоятельного глубокого, творческого и всестороннего анализа научной, методической и другой литературы по актуальным проблемам дисциплины; на выработку навыков и умений грамотно и убедительно излагать материал, четко формулировать теоретические обобщения, выводы и практические рекомендации.

Рефераты должны отвечать высоким квалификационным требованиям в отношении научности содержания и оформления.

Темы рефератов, как правило, посвящены рассмотрению одной проблемы. Объем реферата может быть от 12 до 15 страниц машинописного текста, отпечатанного через 1,5 интервала, а на компьютере через 1 интервал (список литературы и приложения в объем не входят).

Текстовая часть работы состоит из введения, основной части и заключения.

Во введении студент кратко обосновывает актуальность избранной темы реферата, раскрывает конкретные цели и задачи, которые он собирается решить в ходе своего небольшого исследования.

В основной части подробно раскрывается содержание вопроса (вопросов) темы.
В заключении кратко должны быть сформулированы полученные результаты исследования и даны выводы.
Кроме того, заключение может включать предложения автора, в том числе и по дальнейшему изучению заинтересовавшей его проблемы.
В список литературы (источников и литературы) студент включает только те документы, которые он использовал при написании реферата.
В приложении (приложения) к реферату могут выноситься таблицы, графики, схемы и другие вспомогательные материалы, на которые имеются ссылки в тексте реферата.

МИНОБРНАУКИ РОССИИ

федеральное государственное бюджетное образовательное учреждение высшего образования

«Алтайский государственный университет»

Технология проектирования для управления и развития территорий

рабочая программа дисциплины

Закреплена за кафедрой	Кафедра экономической географии и картографии
Направление подготовки	05.03.02. География
Профиль	Аналитика, пространственное развитие и цифровые технологии в общественной географии
Форма обучения	Очная
Общая трудоемкость	6 ЗЕТ
Учебный план	05_03_02_География_Аналитика-2022

Часов по учебному плану	216	Виды контроля по семестрам
в том числе:		экзамены: 4
аудиторные занятия	72	курсовой проект: 4
самостоятельная работа	117	
контроль	27	

Распределение часов по семестрам

Курс (семестр)	2 (4)		Итого	
	Неделя			
Неделя	18			
Вид занятий	УП	РПД	УП	РПД
Практические	72	72	72	72
Сам. работа	117	117	117	117
Часы на контроль	27	27	27	27
Итого	216	216	216	216

Программу составил(и):

к.г.н., Доцент, Кротов Александр Викторович; Ассистент, Волкова Анастасия Константиновна

Рецензент(ы):

к.г.н., Доцент, Козырева Ю.В.

Рабочая программа дисциплины

Технология проектирования для управления и развития территорий

разработана в соответствии с ФГОС:

Федеральный государственный образовательный стандарт высшего образования - бакалавриат по направлению подготовки 05.03.02 География (приказ Минобрнауки России от 07.08.2020 г. № 889)

составлена на основании учебного плана:

05.03.02 География

утвержденного учёным советом вуза от 27.04.2021 протокол № 6.

Рабочая программа одобрена на заседании кафедры

Кафедра экономической географии и картографии

Протокол от 08.06.2022 г. № 8

Срок действия программы: 2022-2023 уч. г.

Заведующий кафедрой

Крупочкин Евгений Петрович

Визирование РПД для исполнения в очередном учебном году

Рабочая программа пересмотрена, обсуждена и одобрена для исполнения в 2023-2024 учебном году на заседании кафедры

Кафедра экономической географии и картографии

Протокол от 08.06.2022 г. № 8

Заведующий кафедрой *Крупочкин Евгений Петрович*

1. Цели освоения дисциплины

1.1.	получении студентами знаний о принципах организации и особенностях территориального управления .
------	--

2. Место дисциплины в структуре ООП

Цикл (раздел) ООП: Б1.О.02.ДВ.01

3. Компетенции обучающегося, формируемые в результате освоения дисциплины

УК-2	Способен определять круг задач в рамках поставленной цели и выбирать оптимальные способы их решения, исходя из действующих правовых норм, имеющихся ресурсов и ограничений
УК-3	Способен осуществлять социальное взаимодействие и реализовывать свою роль в команде
УК-6	Способен управлять своим временем, выстраивать и реализовывать траекторию саморазвития на основе принципов образования в течение всей жизни
ОПК-2	Способен применять теоретические знания о закономерностях и особенностях развития и взаимодействия природных, производственных и социальных территориальных систем при решении задач профессиональной деятельности

В результате освоения дисциплины обучающийся должен


3.1.	Знать:
3.1.1.	УК-2.1. Знает основные законодательные и нормативноправовые документы, основные этические ограничения, принятые в обществе, основные понятия, методы выработки принятия и обоснования решений задач в рамках поставленной цели, исходя из действующих правовых норм, имеющихся ресурсов и ограничений, методы выбора оптимального решения задач УК-3.1. Знает концепции, принципы и методы построения эффективной работы в команде с учетом правовых и этических принципов и норм социального взаимодействия, сущностные характеристики и типологию лидерства УК-6.1. Знает закономерности становления и развития личности; механизмы, принципы и закономерности процессов самоорганизации, самообразования и саморазвития; теорию тайм-менеджмента ОПК-2.1. Владеет теоретическими знаниями о закономерностях и особенностях развития и взаимодействия природных, производственных и социальных территориальных систем
3.2.	Уметь:
3.2.1.	УК- 2.2 Умеет использованием сервисных возможностей соответствующих информационных (справочных правовых) систем УК-3.2. Участвует в обмене информацией, знаниями и опытом в интересах выполнения командной задачи, презентуя профессиональные задачи УК-6.2. Умеет определять свои ресурсы и их пределы (личностные, ситуативные, временные и др.) для успешного выполнения порученной работы, ставить цели и устанавливать приоритеты собственного профессиональнокарьерного развития с учетом условий, средств, личностных возможностей и временной перспективы достижения; осуществлять самоанализ и рефлексию собственного жизненного и профессионального пути ОПК-2.2. Имеет навыки ландшафтно-экологического проектирования и менеджмента природных ресурсов на глобальном, региональном и локальном уровне
3.3.	Иметь навыки и (или) опыт деятельности (владеть):
3.3.1.	УК-2.3. Определяет ожидаемые результаты решения задач и разрабатывает различные виды планов по реализации проектов учетом действующих правовых норм, имеющихся ресурсов и ограничений, осуществлять поиск оптимальных способов решения поставленных задач, с учетом действующих правовых норм, имеющихся ресурсов и ограничений УК-3.3. Владеет способами самодиагностики определения своего ролевого статуса в команде, приемами эффективного социального взаимодействия и способами их правовой и этической оценки,

	коммуникативными навыками собственного жизненного и профессионального пути; УК-6.3. Владеет методиками саморегуляции эмоционально-психологических состояний в различных условиях деятельности, приемами самооценки уровня развития своих индивидуально-психологических особенностей; технологиями проектирования профессионально-карьерного развития; способами планирования, организации, самоконтроля и самооценки деятельности; ОПК-2.3. Способен решать задачи профессиональной деятельности на основе теоретических знаний о закономерностях и особенностях развития и взаимодействия природных, производственных и социальных территориальных систем
--	--

4. Структура и содержание дисциплины

Код занятия	Наименование разделов и тем	Вид занятия	Семестр	Часов	Компетенции	Литература
Раздел 1. Основы государственной политики регионального развития						
1.1.	Основы государственной политики регионального развития	Практические	4	18	УК-2, УК-3, УК-6, ОПК-2	Л1.1
1.2.	Основы государственной политики регионального развития	Сам. работа	4	30	УК-2, УК-3, УК-6, ОПК-2	Л1.1
Раздел 2. Правовые источники регулирования отношений в сфере управления территориальным развитием						
2.1.	Правовые источники регулирования отношений в сфере управления территориальным развитием	Практические	4	18	УК-2, УК-3, УК-6, ОПК-2	Л1.1
2.2.	Правовые источники регулирования отношений в сфере управления территориальным развитием	Сам. работа	4	30	УК-2, УК-3, УК-6, ОПК-2	Л1.1
Раздел 3. Цель, задачи, принципы и основные направления пространственного развития Российской Федерации						
3.1.	Цель, задачи, принципы и основные направления пространственного развития Российской Федерации	Сам. работа	4	40	УК-2, УК-3, УК-6, ОПК-2	Л1.1
3.2.	Цель, задачи, принципы и основные направления пространственного развития Российской Федерации	Практические	4	20	УК-2, УК-3, УК-6, ОПК-2	Л1.1
Раздел 4. Комплексное развитие территорий						
4.1.	Комплексное развитие территорий	Практические	4	16	УК-2, УК-3, УК-6, ОПК-2	Л1.1
4.2.	Комплексное развитие территорий	Сам. работа	4	17	УК-2, УК-3, УК-6, ОПК-2	Л1.1

5. Фонд оценочных средств

5.1. Контрольные вопросы и задания для проведения текущего контроля и промежуточной аттестации по итогам освоения дисциплины
Смотреть приложение к РПД.
5.2. Темы письменных работ для проведения текущего контроля (эссе, рефераты, курсовые работы и др.)
Смотреть приложение к РПД.
5.3. Фонд оценочных средств для проведения промежуточной аттестации
Смотреть приложение к РПД.
Приложения
Приложение 1.  Б1.О.02.ДВ.01.03_ФОС_Технология проектирования для управления и развития территорий-1.docx

6. Учебно-методическое и информационное обеспечение дисциплины

6.1. Рекомендуемая литература				
6.1.1. Основная литература				
	Авторы	Заглавие	Издательство, год	Эл. адрес
Л1.1	Крупочкин Е.П., Иванченко А.В., Долгов Н.А., Кротов А.В.	Теоретико-методические основы количественной оценки и интерпретации информации: учеб. пособие	Барнаул: Изд-во АлтГУ, 2011	
6.2. Перечень ресурсов информационно-телекоммуникационной сети "Интернет"				
	Название	Эл. адрес		
Э1	Курс на образовательном портале	https://portal.edu.asu.ru/course/view.php?id=10152		
6.3. Перечень программного обеспечения				
Microsoft Windows7, №лицензии 60674416 (бессрочная) Microsoft Office 2010 №лицензии 60674416 (бессрочная) 7-Zip AcrobatReader				
6.4. Перечень информационных справочных систем				
СПС КонсультантПлюс (инсталлированный ресурс АлтГУ или http://www.consultant.ru/) Электронная база данных «Scopus» (http://www.scopus.com) Электронная библиотечная система Алтайского государственного университета (http://elibrary.asu.ru/) Научная электронная библиотека eLibrary (http://elibrary.ru/) Официальный сайт Федеральной службы государственной статистики России (http://gks.ru)				

7. Материально-техническое обеспечение дисциплины

Аудитория	Назначение	Оборудование
Учебная аудитория	для проведения занятий лекционного типа, занятий семинарского типа (лабораторных и(или) практических), групповых и индивидуальных	Стандартное оборудование (учебная мебель для обучающихся, рабочее

Аудитория	Назначение	Оборудование
	консультаций, текущего контроля и промежуточной аттестации, курсового проектирования (выполнения курсовых работ), проведения практик	место преподавателя, доска)

8. Методические указания для обучающихся по освоению дисциплины

8.1 Методические указания обучающимся к лекциям по дисциплине «Технология проектирования для управления и развития территорий»

В ходе лекционных занятий по дисциплине «Технология проектирования для управления и развития территорий» необходимо вести конспектирование учебного материала. Конспектирование лекций – сложный вид вузовской аудиторной работы, предполагающий интенсивную умственную деятельность студента.

В процессе конспектирования не следует записывать дословно всю лекцию. Целесообразно вначале понять основную мысль, излагаемую лектором, а затем записать ее. Желательно запись осуществлять, оставляя поля, на которых позднее, при самостоятельной работе с конспектом, можно сделать дополнительные записи, отметить непонятные места.

Конспект лекции лучше подразделять на пункты, соблюдая красную строку. Этому в большой степени будут способствовать вопросы плана лекции, предложенные преподавателям. Следует обращать внимание на акценты, выводы, которые делает лектор, отмечая наиболее важные моменты в лекционном материале замечаниями «важно», «хорошо запомнить» и т.п. Можно делать это и с помощью разноцветных маркеров или ручек, подчеркивая термины и определения.

Целесообразно разработать собственную систему сокращений, аббревиатур и символов общераспространенных слов и выражений. Специфичные термины и их сокращения преподавателем будут акцентированы преподавателем дополнительно.

Работа над конспектом лекции по дисциплине «Технология проектирования для управления и развития территорий» не заканчивается в лекционной аудитории, а продолжается студентом дома, при этом обучающийся повторно осваивается с содержанием лекционного материала, знакомится с рекомендованной литературой, особенно нормативно-правовыми актами и методиками государственной кадастровой оценки, делает себе пометки в тексте лекции, или продолжает конспект.

Работая над конспектом лекций, всегда необходимо использовать не только учебник, но и ту литературу, которую дополнительно рекомендовал лектор. Именно такая серьезная, кропотливая работа с лекционным материалом позволит глубоко овладеть теоретическим материалом.

8.2. Методические указания обучающимся при подготовке к семинарам, практическим занятиям

Планы семинарских занятий, их тематика, рекомендуемая литература, цель и задачи ее изучения сообщаются преподавателем на вводных занятиях или в методических указаниях по дисциплине.

Подготовка студентов к семинарскому занятию включает 2 этапа:

- 1) организационный;
- 2) закрепление и углубление теоретических знаний.

На первом этапе студент планирует свою самостоятельную работу, которая включает:

- уяснение задания на самостоятельную работу;
- подбор рекомендованной литературы;
- составление плана работы, в котором определяются основные пункты предстоящей подготовки.

Составление плана дисциплинирует и повышает организованность в работе.

Второй этап включает непосредственную подготовку студента к занятию. Начинать надо с изучения рекомендованной литературы. Необходимо помнить, что на лекции обычно рассматривается не весь материал, а только его часть. Остальная его часть восполняется в процессе самостоятельной работы. В связи с этим работа с рекомендованной литературой обязательна. Особое внимание при этом необходимо обратить на содержание основных положений и выводов, объяснение явлений и фактов, уяснение практического приложения рассматриваемых теоретических вопросов. В процессе этой работы студент должен стремиться понять и запомнить основные положения рассматриваемого материала, примеры, поясняющие его, а также разобраться в иллюстративном материале.

Заканчивать подготовку следует составлением плана (конспекта) по изучаемому материалу (вопросу). Это позволяет составить концентрированное, сжатое представление по изучаемым вопросам.

В процессе подготовки к занятиям рекомендуется взаимное обсуждение материала, во время которого закрепляются знания, а также приобретает практика в изложении и разъяснении полученных знаний, развивается речь.

При необходимости следует обращаться за консультацией к преподавателю. Идя на консультацию, необходимо хорошо продумать вопросы, которые требуют разъяснения.

На семинаре каждый его участник должен быть готовым к выступлению по всем поставленным в плане вопросам, проявлять максимальную активность при их рассмотрении. Выступление должно строиться свободно, убедительно и аргументировано. Преподаватель следит, чтобы выступление не сводилось к репродуктивному уровню (простому воспроизведению текста), не допускается и простое чтение конспекта. Необходимо, чтобы выступающий проявлял собственное отношение к тому, о чем он говорит, высказывал свое личное мнение, понимание, обосновывал его и мог сделать правильные выводы из сказанного. При этом студент может обращаться к записям конспекта и лекций, непосредственно к первоисточникам. На семинаре студенты ведут конспект. Конспект – это систематизированное, логичное изложение материала источника. Различаются четыре типа конспектов:

- План-конспект – это развернутый детализированный план, в котором достаточно подробные записи приводятся по тем пунктам плана, которые нуждаются в пояснении.
- Текстуальный конспект – это воспроизведение наиболее важных положений и фактов источника.
- Свободный конспект – это четко и кратко сформулированные (изложенные) основные положения в результате глубокого осмысливания материала. В нем могут присутствовать выписки, цитаты, тезисы; часть материала может быть представлена планом.
- Тематический конспект – составляется на основе изучения ряда источников и дает более или менее исчерпывающий ответ по какой-то схеме (вопросу).

В заключение преподаватель, как руководитель семинара, подводит итоги семинара. Он может (выборочно) проверить конспекты студентов и, если потребуется, внести в них исправления и дополнения.

8.3. Методические указания обучающимся при подготовке к выполнению лабораторных практикумов

Лабораторные практикумы по дисциплине «Технология проектирования для управления и развития территорий» не предусмотрены.

8.4. Методические указания обучающимся при выполнении курсовых работ

Курсовые работы по дисциплине «Технология проектирования для управления и развития территорий» предусмотрены.

8.5. Методические указания обучающимся для организации самостоятельной работы

Основной формой самостоятельной работы обучающихся является изучение конспекта лекций, их дополнение рекомендованной литературой, активное участие на семинарах и подготовка докладов и презентаций по основным проблемам дисциплины.

Основой самостоятельной работы студентов является работа с рекомендованной литературой. Список основной и дополнительной литературы под дисциплине приведен в РПД «Технология проектирования для управления и развития территорий»

Правила самостоятельной работы с литературой

- Составить перечень книг, с которыми Вам следует познакомиться;
- Перечень книг должен быть систематизированным (что необходимо для обязательного прочтения, что пригодится для написания рефератов, а что может расширить Вашу общую культуру и т.д.).
- Не пытайтесь читать быстро, вынужденное скорочтение не только не способствует качеству чтения, но и не приносит чувства удовлетворения, которое мы получаем, размышляя о прочитанном.

Подготовка рефератов направлена на развитие и закрепление у студентов навыков самостоятельного глубокого, творческого и всестороннего анализа научной, методической и другой литературы по актуальным проблемам дисциплины; на выработку навыков и умений грамотно и убедительно излагать материал, четко формулировать теоретические обобщения, выводы и практические рекомендации.

Рефераты должны отвечать высоким квалификационным требованиям в отношении научности содержания и оформления.

Темы рефератов, как правило, посвящены рассмотрению одной проблемы. Объем реферата может быть от 12 до 15 страниц машинописного текста, отпечатанного через 1,5 интервала, а на компьютере через 1 интервал (список литературы и приложения в объем не входят).

Текстовая часть работы состоит из введения, основной части и заключения.

Во введении студент кратко обосновывает актуальность избранной темы реферата, раскрывает конкретные цели и задачи, которые он собирается решить в ходе своего небольшого исследования.

В основной части подробно раскрывается содержание вопроса (вопросов) темы.

В заключении кратко должны быть сформулированы полученные результаты исследования и даны выводы.

Кроме того, заключение может включать предложения автора, в том числе и по дальнейшему изучению

заинтересовавшей его проблемы.

В список литературы (источников и литературы) студент включает только те документы, которые он использовал при написании реферата.

В приложении (приложения) к реферату могут выноситься таблицы, графики, схемы и другие вспомогательные материалы, на которые имеются ссылки в тексте реферата.

МИНОБРНАУКИ РОССИИ

федеральное государственное бюджетное образовательное учреждение высшего образования

«Алтайский государственный университет»

Экологический менеджмент рабочая программа дисциплины

Закреплена за кафедрой	Кафедра природопользования и геоэкологии
Направление подготовки	05.03.02. География
Профиль	Аналитика, пространственное развитие и цифровые технологии в общественной географии
Форма обучения	Очная
Общая трудоемкость	6 ЗЕТ
Учебный план	05_03_02_География_Аналитика-2022

Часов по учебному плану	216	Виды контроля по семестрам
в том числе:		экзамены: 4
аудиторные занятия	72	курсовой проект: 4
самостоятельная работа	117	
контроль	27	

Распределение часов по семестрам

Курс (семестр)	2 (4)		Итого	
	Неделя			
Вид занятий	УП	РПД	УП	РПД
Практические	72	72	72	72
Сам. работа	117	117	117	117
Часы на контроль	27	27	27	27
Итого	216	216	216	216

Программу составил(и):
к.г.н., доцент, Слажнева С.С.

Рецензент(ы):
к.г.н., доцент, Козырева Ю.В.

Рабочая программа дисциплины
Экологический менеджмент

разработана в соответствии с ФГОС:
Федеральный государственный образовательный стандарт высшего образования - бакалавриат по направлению подготовки 05.03.02 География (приказ Минобрнауки России от 07.08.2020 г. № 889)

составлена на основании учебного плана:
05.03.02 География
утвержденного учёным советом вуза от 27.04.2021 протокол № 6.

Рабочая программа одобрена на заседании кафедры
Кафедра природопользования и геоэкологии

Протокол от 30.05.2022 г. № 15
Срок действия программы: 2022-2026 уч. г.

Заведующий кафедрой
Скрипко В.В. канд. геогр. наук, доцент

Визирование РПД для исполнения в очередном учебном году

Рабочая программа пересмотрена, обсуждена и одобрена для
исполнения в 2023-2024 учебном году на заседании кафедры

Кафедра природопользования и геоэкологии

Протокол от 30.05.2022 г. № 15
Заведующий кафедрой *Скрипко В.В. канд. геогр. наук, доцент*

1. Цели освоения дисциплины

1.1.	Целью освоения дисциплины является получение студентами специальных знаний по рациональному природопользованию для организации и управления экологизацией производства на предприятии. Основными задачами дисциплины являются: - формирование комплекса знаний в области принципов рационального природопользования; - формирование принципов, методов и подходов для организации экологизации производственных процессов и выпуска экологически чистой продукции; - выработка устойчивых взглядов студентов на экологизацию производства предприятий как на основу экономического и социального процветания общества.
------	--

2. Место дисциплины в структуре ООП

Цикл (раздел) ООП: Б1.О.02,ДВ.01

3. Компетенции обучающегося, формируемые в результате освоения дисциплины

ОПК-2	Способен применять теоретические знания о закономерностях и особенностях развития и взаимодействия природных, производственных и социальных территориальных систем при решении задач профессиональной деятельности
ОПК-2.1	Знает основные закономерности и особенности развития природных, производственных и социальных территориальных систем
ОПК-2.2	Умеет прогнозировать изменения развития географической оболочки под влиянием антропогенного воздействия
ОПК-2.3	Имеет навыки анализа взаимовлияния природных компонентов и видов антропогенного воздействия
УК-2	Способен определять круг задач в рамках поставленной цели и выбирать оптимальные способы их решения, исходя из действующих правовых норм, имеющихся ресурсов и ограничений
УК-2.1	Знает основные законодательные и нормативно-правовые документы, основные этические ограничения, принятые в обществе, основные понятия, методы выработки принятия и обоснования решений задач в рамках поставленной цели, исходя из действующих правовых норм, имеющихся ресурсов и ограничений, методы выбора оптимального решения задач
УК-2.2	Формулирует перечень взаимосвязанных задач, обеспечивающих достижение поставленной цели, в том числе с использованием сервисных возможностей соответствующих информационных (справочных правовых) систем
УК-2.3	Определяет ожидаемые результаты решения задач и разрабатывает различные виды планов по реализации проектов учетом действующих правовых норм, имеющихся ресурсов и ограничений, осуществлять поиск оптимальных способов решения поставленных задач, с учетом действующих правовых норм, имеющихся ресурсов и ограничений
УК-2.4	Проектирует решение задачи, выбирая оптимальный способ ее решения, оценивая вероятные риски и ограничения в выборе решения поставленных задач
УК-3	Способен осуществлять социальное взаимодействие и реализовывать свою роль в команде
УК-3.1	Знает концепции, принципы и методы построения эффективной работы в команде с учетом правовых и этических принципов и норм социального взаимодействия, существенные характеристики и типологию лидерства
УК-3.2	Участвует в обмене информацией, знаниями и опытом в интересах выполнения командной задачи, презентуя профессиональные задачи
УК-3.3	Владеет способами самодиагностики определения своего ролевого статуса в команде, приемами эффективного социального взаимодействия и способами их правовой и этической

	оценки, коммуникативными навыками
УК-6	Способен управлять своим временем, выстраивать и реализовывать траекторию саморазвития на основе принципов образования в течение всей жизни
УК-6.1	Знает закономерности становления и развития личности; механизмы, принципы и закономерности процессов самоорганизации, самообразования и саморазвития; теорию тайм-менеджмента
УК-6.2	Умеет определять свои ресурсы и их пределы (личностные, ситуативные, временные и др.) для успешного выполнения порученной работы, ставить цели и устанавливать приоритеты собственного профессионально-карьерного развития с учетом условий, средств, личностных возможностей и временной перспективы достижения; осуществлять самоанализ и рефлекссию собственного жизненного и профессионального пути
УК-6.3	Владеет методиками саморегуляции эмоционально- психологических состояний в различных условиях деятельности, приемами самооценки уровня развития своих индивидуально-психологических особенностей; технологиями проектирования профессионально-карьерного развития; способами планирования, организации, самоконтроля и самооценки деятельности
УК-6.4	Применяет разнообразные способы, приемы техники самообразования и самовоспитания на основе принципов образования в течение всей жизни

В результате освоения дисциплины обучающийся должен

3.1.	Знать:
3.1.1.	<p>УК-2.1. Знает основные законодательные и нормативно-правовые документы, основные этические ограничения, принятые в обществе, основные понятия, методы выработки принятия и обоснования решений задач в рамках поставленной цели, исходя из действующих правовых норм, имеющихся ресурсов и ограничений, методы выбора оптимального решения задач.</p> <p>УК-3.1. Знает концепции, принципы и методы построения эффективной работы в команде с учетом правовых и этических принципов и норм социального взаимодействия, существенные характеристики и типологию лидерства.</p> <p>ОПК-4.1. Демонстрирует знания содержания нормативных правовых актов в сфере экологии, природопользования и охраны природы, норм профессиональной этики.</p> <p>УК-6.1. Знает закономерности становления и развития личности; механизмы, принципы и закономерности процессов самоорганизации, самообразования и саморазвития; теорию тайм-менеджмента.</p> <p>ПК-4.1 Знает научные методы, приемы, способы и подходы для проведения научных исследований и опытно-конструкторских разработок в области экологии, рационального природопользования и охраны окружающей среды.</p>
3.2.	Уметь:
3.2.1.	<p>УК-2.2. Формулирует перечень взаимосвязанных задач, обеспечивающих достижение поставленной цели, в том числе с использованием сервисных возможностей соответствующих информационных (справочных правовых) систем.</p> <p>УК-3.2. Участвует в обмене информацией, знаниями и опытом в интересах выполнения командной задачи, презентуя профессиональные задачи.</p> <p>УК-6.2. Умеет определять свои ресурсы и их пределы (личностные, ситуативные, временные и др.) для успешного выполнения порученной работы, ставить цели и устанавливать приоритеты собственного профессионально-карьерного развития с учетом условий, средств, личностных возможностей и временной перспективы достижения; осуществлять самоанализ и рефлекссию собственного жизненного и профессионального пути.</p> <p>ОПК-4.2. Анализирует и сопоставляет содержание нормативных правовых актов в сфере экологии, природопользования и охраны природы при решении задач профессиональной деятельности.</p> <p>ОПК-6.2. Умеет анализировать научную литературу и источники, сопоставлять и обобщать информацию, формулировать выводы.</p> <p>ОПК-6.3. Умеет проектировать и проводить учебно-исследовательские, научно-исследовательские и опытно-конструкторские работы.</p> <p>ОПК-6.4. Умеет представлять результаты проектных, учебно-исследовательских, научно-исследовательских и опытно-конструкторских работ в области экологии, рационального</p>

	<p>природопользования и охраны окружающей среды.</p> <p>ПК-4.2 Умеет проводить лабораторные и полевые натурные исследования по различным направлениям экологии, природопользования и охраны окружающей среды.</p> <p>ПК-4.3 Умеет проводить работы по обработке и анализу научно-технической информации и результатов исследований в области экологии, рационального природопользования и охраны окружающей среды.</p>
3.3.	Иметь навыки и (или) опыт деятельности (владеть):
3.3.1.	<p>УК-2.3. Определяет ожидаемые результаты решения задач и разрабатывает различные виды планов по реализации проектов учетом действующих правовых норм, имеющихся ресурсов и ограничений, осуществлять поиск оптимальных способов решения поставленных задач, с учетом действующих правовых норм, имеющихся ресурсов и ограничений.</p> <p>УК-2.4. Проектирует решение задачи, выбирая оптимальный способ ее решения, оценивая вероятные риски и ограничения в выборе решения поставленных задач.</p> <p>ОПК-4.3. Умеет использовать знания о нормативных правовых актах в сфере экологии, природопользования и охраны природы и нормах профессиональной этики для решения задач профессиональной деятельности.</p> <p>ОПК-6.3. Защищает результаты проектных, учебно-исследовательских, научно-исследовательских и опытно-конструкторских работ в области экологии, рационального природопользования и охраны окружающей среды с использованием ИКТ.</p> <p>ПК-4.4 Владеет навыками подготовки элементов документации, проектов, планов и программ проведения отдельных этапов работ в области экологии, рационального природопользования и охраны окружающей среды.</p> <p>УК-3.3. Владеет способами самодиагностики определения своего ролевого статуса в команде, приемами эффективного социального взаимодействия и способами их правовой и этической оценки, коммуникативными навыками.</p> <p>УК-6.3. Владеет методиками саморегуляции эмоционально- психологических состояний в различных условиях деятельности, приемами самооценки уровня развития своих индивидуально-психологических особенностей; технологиями проектирования профессионально-карьерного развития; способами планирования, организации, самоконтроля и самооценки деятельности.</p> <p>УК-6.4. Применяет разнообразные способы, приемы техники самообразования и самовоспитания на основе принципов образования в течение всей жизни.</p>

4. Структура и содержание дисциплины

Код занятия	Наименование разделов и тем	Вид занятия	Семестр	Часов	Компетенции	Литература
Раздел 1. Экологический менеджмент: основные понятия						
1.1.	Экологический менеджмент: основные понятия	Практические	4	10		Л1.1, Л2.1
1.2.	Экологический менеджмент: основные понятия	Сам. работа	4	12		Л1.1, Л2.1
Раздел 2. Система экологического менеджмента						
2.1.	Система экологического менеджмента	Практические	4	10		Л1.1, Л2.1
2.2.	Система экологического менеджмента	Сам. работа	4	10		Л1.1, Л2.1
Раздел 3. Организация работы экологической службы предприятия						

Код занятия	Наименование разделов и тем	Вид занятия	Семестр	Часов	Компетенции	Литература
3.1.	Организация работы экологической службы предприятия	Практические	4	14		Л1.1, Л2.1
3.2.	Организация работы экологической службы предприятия	Сам. работа	4	12		Л1.1, Л2.1
Раздел 4. Система экологического менеджмента: планирование природоохранной деятельности на предприятии						
4.1.	Система экологического менеджмента: планирование природоохранной деятельности на предприятии	Практические	4	14		Л1.1, Л2.1
4.2.	Система экологического менеджмента: планирование природоохранной деятельности на предприятии	Сам. работа	4	10		Л1.1
Раздел 5. Аудит в системе экологического менеджмента						
5.1.	Аудит в системе экологического менеджмента	Практические	4	4		Л1.1, Л2.1
5.2.	Аудит в системе экологического менеджмента	Сам. работа	4	18		Л1.1, Л2.1
Раздел 6. Система экологического менеджмента в сферах хозяйственной деятельности						
6.1.	Система экологического менеджмента в сферах хозяйственной деятельности	Практические	4	10		Л1.1, Л2.1
Раздел 7. Экологическая маркировка и сертификация						
7.1.	Экологическая маркировка и сертификация	Сам. работа	4	18		Л1.1, Л2.1
7.2.	Экологическая маркировка и сертификация	Практические	4	4		Л1.1, Л2.1
7.3.	Экологическая маркировка и сертификация	Сам. работа	4	18		Л1.1, Л2.1
Раздел 8. Рынок экологических товаров и услуг в регионе						
8.1.	Рынок экологических товаров и услуг в регионе	Практические	4	6		Л1.1, Л2.1
8.2.	Рынок экологических товаров и услуг в регионе	Сам. работа	4	19		Л1.1, Л2.1

5. Фонд оценочных средств

5.1. Контрольные вопросы и задания для проведения текущего контроля и промежуточной аттестации по итогам освоения дисциплины

Оценочные материалы для текущего контроля по разделам и темам дисциплины в полном объеме размещены в онлайн-курсе на образовательном портале "Экологический менеджмент" - <https://portal.edu.asu.ru/course/view.php?id=2881>.

ОЦЕНКА СФОРМИРОВАННОСТИ КОМПЕТЕНЦИИ ОПК-2: Способен применять теоретические знания о закономерностях и особенностях развития и взаимодействия природных, производственных и социальных территориальных систем при решении задач профессиональной деятельности.

ПРИМЕРЫ ЗАДАНИЙ ЗАКРЫТОГО ТИПА

Вопрос 1. Экологический маркетинг – это?

- Экономический инструмент эколого-экономического механизма, направленный на удовлетворение потребительских нужд, позволяющий сохранять экологическое равновесие.
- Экономический инструмент эколого-экономического механизма, который действует как функция общей системы маркетинга с целью определения, прогнозирования и формирования потребностей в товарах и услугах экологического назначения, а также удовлетворения потребительских нужд таким образом, чтобы это не нарушало баланса окружающей природной среды и не оказывало негативного влияния на здоровье человека.
- Эколого-экономический механизм поставок товара на национальный и мировой рынок.

ОТВЕТ: б

Вопрос 2. Каким международным стандартом разработана методика оценки эффективности системы производственного экологического менеджмента?

- ISO-14000
- ISO-14010
- ISO-14001 .

ОТВЕТ: а

КРИТЕРИИ ОЦЕНИВАНИЯ: Каждое задание оценивается 1 баллом. Оценивание КИМ теоретического характера в целом:

- «зачтено» – верно выполнено более 50% заданий; «не зачтено» – верно выполнено 50% и менее 50% заданий;
- «отлично» – верно выполнено 85-100% заданий; «хорошо» – верно выполнено 70-84% заданий; «удовлетворительно» – верно выполнено 51-69% заданий; «неудовлетворительно» – верно выполнено 50% или менее 50% заданий.

ПРИМЕРЫ ЗАДАНИЙ ОТКРЫТОГО ТИПА

Вопрос 1. _____ - это систематический процесс оценки воздействия деятельности организации на окружающую среду и управления ею в целях улучшения экологической производительности.

ОТВЕТ: Экологический аудит.

КРИТЕРИИ ОЦЕНИВАНИЯ ОТКРЫТЫХ ВОПРОСОВ.

«Отлично» (зачтено): Ответ полный, развернутый. Вопрос точно и исчерпывающе передан, терминология сохранена, студент превосходно владеет основной и дополнительной литературой, ошибок нет.

«Хорошо» (зачтено): Ответ полный, хотя краток, терминологически правильный, нет существенных недочетов. Студент хорошо владеет пройденным программным материалом; владеет основной литературой, суждения правильны.

«Удовлетворительно» (зачтено): Ответ неполный. В терминологии имеются недостатки. Студент владеет программным материалом, но имеются недочеты. Суждения фрагментарны.

«Неудовлетворительно» (не зачтено): Не использована специальная терминология. Ответ в сущности неверен. Переданы лишь отдельные фрагменты соответствующего материала вопроса. Ответ не соответствует вопросу или вовсе не дан.

ОЦЕНКА СФОРМИРОВАННОСТИ КОМПЕТЕНЦИИ УК-2: Способен определять круг задач в рамках поставленной цели и выбирать оптимальные способы их решения, исходя из действующих правовых норм, имеющихся ресурсов и ограничений.

ПРИМЕРЫ ЗАДАНИЙ ЗАКРЫТОГО ТИПА

Вопрос 1. Организация торговли правами на загрязнение среды не требует четко определенных имущественных прав на?

- экологические ресурсы.
- экологическую ситуацию.
- экологические данные.

ОТВЕТ: а

Вопрос 2. Экологическое страхование в России на случай экологических рисков может производиться только

в добровольной форме?

а. да.

б. нет.

в. в редких случаях.

ОТВЕТ:б

КРИТЕРИИ ОЦЕНИВАНИЯ: Каждое задание оценивается 1 баллом. Оценивание КИМ теоретического характера в целом:

- «зачтено» – верно выполнено более 50% заданий; «не зачтено» – верно выполнено 50% и менее 50% заданий;
- «отлично» – верно выполнено 85-100% заданий; «хорошо» – верно выполнено 70-84% заданий; «удовлетворительно» – верно выполнено 51-69% заданий; «неудовлетворительно» – верно выполнено 50% или менее 50% заданий.

ПРИМЕРЫ ЗАДАНИЙ ОТКРЫТОГО ТИПА

Вопрос 1. _____ - это методика, позволяющая оценить эффективность использования природных ресурсов организацией. ОТВЕТ: Экологический аудит.

КРИТЕРИИ ОЦЕНИВАНИЯ ОТКРЫТЫХ ВОПРОСОВ.

«Отлично» (зачтено): Ответ полный, развернутый. Вопрос точно и исчерпывающе передан, терминология сохранена, студент превосходно владеет основной и дополнительной литературой, ошибок нет.

«Хорошо» (зачтено): Ответ полный, хотя краток, терминологически правильный, нет существенных недочетов. Студент хорошо владеет пройденным программным материалом; владеет основной литературой, суждения правильны.

«Удовлетворительно» (зачтено): Ответ неполный. В терминологии имеются недостатки. Студент владеет программным материалом, но имеются недочеты. Суждения фрагментарны.

«Неудовлетворительно» (не зачтено): Не использована специальная терминология. Ответ в сущности неверен. Переданы лишь отдельные фрагменты соответствующего материала вопроса. Ответ не соответствует вопросу или вовсе не дан.

ОЦЕНКА СФОРМИРОВАННОСТИ КОМПЕТЕНЦИИ УК-3: Способен осуществлять социальное взаимодействие и реализовывать свою роль в команде.

ПРИМЕРЫ ЗАДАНИЙ ЗАКРЫТОГО ТИПА

Вопрос 1. Для реализации права экологической ответственности необходимо, во-первых, доказать вину загрязнителя и во-вторых, установить связь между фактом экологического воздействия и?

а. человеческим фактором.

б. природными стихиями.

в. ущербом.

ОТВЕТ:в

Вопрос 2. Обязанность возврата и приема использованной продукции служит минимизации отходов и повышению уровня?

а. циклирования

б. рециклирования

в. рециклирования.

ОТВЕТ:в

КРИТЕРИИ ОЦЕНИВАНИЯ: Каждое задание оценивается 1 баллом. Оценивание КИМ теоретического характера в целом:

- «зачтено» – верно выполнено более 50% заданий; «не зачтено» – верно выполнено 50% и менее 50% заданий;
- «отлично» – верно выполнено 85-100% заданий; «хорошо» – верно выполнено 70-84% заданий; «удовлетворительно» – верно выполнено 51-69% заданий; «неудовлетворительно» – верно выполнено 50% или менее 50% заданий.

ПРИМЕРЫ ЗАДАНИЙ ОТКРЫТОГО ТИПА

Вопрос 1. Один из важных этапов экологического аудита - _____, позволяющая сравнить фактические результаты с целевыми экологическими показателями.

ОТВЕТ: Оценка экологической эффективности.

КРИТЕРИИ ОЦЕНИВАНИЯ ОТКРЫТЫХ ВОПРОСОВ.

«Отлично» (зачтено): Ответ полный, развернутый. Вопрос точно и исчерпывающе передан, терминология сохранена, студент превосходно владеет основной и дополнительной литературой, ошибок нет.

«Хорошо» (зачтено): Ответ полный, хотя краток, терминологически правильный, нет существенных недочетов. Студент хорошо владеет пройденным программным материалом; владеет основной литературой, суждения правильны.

«Удовлетворительно» (зачтено): Ответ неполный. В терминологии имеются недостатки. Студент владеет программным материалом, но имеются недочеты. Суждения фрагментарны.

«Неудовлетворительно» (не зачтено): Не использована специальная терминология. Ответ в сущности

неверен. Переданы лишь отдельные фрагменты соответствующего материала вопроса. Ответ не соответствует вопросу или вовсе не дан.

ОЦЕНКА СФОРМИРОВАННОСТИ КОМПЕТЕНЦИИ УК-3: Способен осуществлять социальное взаимодействие и реализовывать свою роль в команде.

ПРИМЕРЫ ЗАДАНИЙ ЗАКРЫТОГО ТИПА

Вопрос 1. Устойчивое развитие означает такое развитие, при котором удовлетворяются жизненные потребности нынешнего поколения, но не ставятся под угрозу возможности?

- а. будущих поколений
- б. подрастающего поколения
- в. прошлого поколения.

ОТВЕТ: а

Вопрос 2. Проектно-инвестиционные решения могут приниматься только на уровне отдельного предприятия или организации?

- а. нет.
- б. да.
- в. в редких случаях.

ОТВЕТ: а

КРИТЕРИИ ОЦЕНИВАНИЯ: Каждое задание оценивается 1 баллом. Оценивание КИМ теоретического характера в целом:

- «зачтено» – верно выполнено более 50% заданий; «не зачтено» – верно выполнено 50% и менее 50% заданий;
- «отлично» – верно выполнено 85-100% заданий; «хорошо» – верно выполнено 70-84% заданий; «удовлетворительно» – верно выполнено 51-69% заданий; «неудовлетворительно» – верно выполнено 50% или менее 50% заданий.

ПРИМЕРЫ ЗАДАНИЙ ОТКРЫТОГО ТИПА

Вопрос 1. Одним из важных навыков, которыми должны обладать студенты, является умение _____ своих исследовательских результатов перед аудиторией.

ОТВЕТ: Презентация.

КРИТЕРИИ ОЦЕНИВАНИЯ ОТКРЫТЫХ ВОПРОСОВ.

«Отлично» (зачтено): Ответ полный, развернутый. Вопрос точно и исчерпывающе передан, терминология сохранена, студент превосходно владеет основной и дополнительной литературой, ошибок нет.

«Хорошо» (зачтено): Ответ полный, хотя краток, терминологически правильный, нет существенных недочетов. Студент хорошо владеет пройденным программным материалом; владеет основной литературой, суждения правильны.

«Удовлетворительно» (зачтено): Ответ неполный. В терминологии имеются недостатки. Студент владеет программным материалом, но имеются недочеты. Суждения фрагментарны.

«Неудовлетворительно» (не зачтено): Не использована специальная терминология. Ответ в сущности неверен. Переданы лишь отдельные фрагменты соответствующего материала вопроса. Ответ не соответствует вопросу или вовсе не дан.

ОЦЕНКА СФОРМИРОВАННОСТИ КОМПЕТЕНЦИИ УК-6: Способен управлять своим временем, выстраивать и реализовывать траекторию саморазвития на основе принципов образования в течение всей жизни.

ПРИМЕРЫ ЗАДАНИЙ ЗАКРЫТОГО ТИПА

Вопрос 1. Какой документ содержит результаты экологического аудита?

- а. Экологический паспорт.
- б. Отчет об экологическом аудите.
- в. Экологическая декларация.

ОТВЕТ: б

Вопрос 2. Какое понятие описывает процесс оценки и анализа экологической эффективности деятельности организации?

- а. Экологическая оценка рисков.
- б. Экологическая экспертиза.
- в. Экологический анализ жизненного цикла.
- г. Экологический аудит.

ОТВЕТ: г

КРИТЕРИИ ОЦЕНИВАНИЯ: Каждое задание оценивается 1 баллом. Оценивание КИМ теоретического характера в целом:

- «зачтено» – верно выполнено более 50% заданий; «не зачтено» – верно выполнено 50% и менее 50% заданий;
- «отлично» – верно выполнено 85-100% заданий; «хорошо» – верно выполнено 70-84% заданий;

«удовлетворительно» – верно выполнено 51-69% заданий; «неудовлетворительно» – верно выполнено 50% или менее 50% заданий.

ПРИМЕРЫ ЗАДАНИЙ ОТКРЫТОГО ТИПА

Вопрос 1. Одним из важных навыков, которыми должны обладать студенты, является умение _____ своих исследовательских результатов перед аудиторией.

ОТВЕТ: Интерпретировать.

КРИТЕРИИ ОЦЕНИВАНИЯ ОТКРЫТЫХ ВОПРОСОВ.

«Отлично» (зачтено): Ответ полный, развернутый. Вопрос точно и исчерпывающе передан, терминология сохранена, студент превосходно владеет основной и дополнительной литературой, ошибок нет.

«Хорошо» (зачтено): Ответ полный, хотя краток, терминологически правильный, нет существенных недочетов. Студент хорошо владеет пройденным программным материалом; владеет основной литературой, суждения правильны.

«Удовлетворительно» (зачтено): Ответ неполный. В терминологии имеются недостатки. Студент владеет программным материалом, но имеются недочеты. Суждения фрагментарны.

«Неудовлетворительно» (не зачтено): Не использована специальная терминология. Ответ в сущности неверен. Переданы лишь отдельные фрагменты соответствующего материала вопроса. Ответ не соответствует вопросу или вовсе не дан.

5.2. Темы письменных работ для проведения текущего контроля (эссе, рефераты, курсовые работы и др.)

Итоговая проектная работа по теме: "Рынок экологических товаров и услуг в регионе"

- 1) Выберите регион РФ для анализа рынка экологических услуг и товаров.
- 2) Используя интернет источники, проведите анализ рынка экологических услуг и товаров, используя показатели:
 - экологическая реклама;
 - экологическая маркировка;
 - экологическая сертификация.
- 3) Подготовьте в виде презентации результаты исследования.
- 4) Сделайте выводы о функционировании элементов экологического маркетинга в выбранном регионе.

5.3. Фонд оценочных средств для проведения промежуточной аттестации

Промежуточная аттестация заключается в проведении, в конце 4 семестра, экзамена по всему изученному курсу. Экзамен проводится в устной форме по билетам. В билет входит 2 вопроса.

Вопросы к экзамену по курсу «Экологический менеджмент»

Концепция экологического менеджмента.

Экологический и экологизированный менеджмент: основные понятия, принципы, задачи.

Экологический менеджмент и концепция перехода Российской Федерации к устойчивому развитию.

Классификация типов управления производством: экологический аспект.

Экологический менеджмент в системе международных экологических стандартов.

Модель системы управления окружающей средой согласно ГОСТ Р ИСО 14000-2017

Этапы внедрения и функционирования системы экологического менеджмента.

Требования органов государственного управления при организации природоохранной деятельности на предприятии.

Виды экологических аспектов деятельности предприятия.

Экологическая политика организации.

Организация работы экологической службы предприятия.

Функциональные обязанности эколога на предприятии.

Экологическая документация предприятия.

Экологический менеджмент и управление отходами.

Нормирование образования, использования и обращения отходов.

Проект нормативов образования отходов и лимитов на их размещение.

Экологический менеджмент и охрана атмосферного воздуха на предприятии.

Разработка и согласование проекта норм допустимых сбросов на предприятии.

Нормирование санитарных и защитных зон.

Понятие и основы экологического страхования.

Экологический менеджмент за рубежом.

Лицензирование в сфере природопользования и охраны окружающей среды.

Экологическая маркировка.

Понятие и основы экологического аудита.

Экологический маркетинг: понятие, принципы, задачи. Примеры реализации.

Экологическая сертификация.

Ответственность за экологические правонарушения в сфере природопользования и охраны окружающей среды при организации производственной деятельности.

КРИТЕРИИ ОЦЕНИВАНИЯ:

«Отлично» (зачтено): студентом дан полный, в логической последовательности развернутый ответ на поставленные вопросы, где он продемонстрировал знания предмета в полном объеме учебной программы, достаточно глубоко осмысливает дисциплину, самостоятельно, и исчерпывающе отвечает на дополнительные вопросы, приводит собственные примеры по проблематике поставленного вопроса, решил предложенные практические задания без ошибок.

«Хорошо» (зачтено): студентом дан развернутый ответ на поставленный вопрос, где студент демонстрирует знания, приобретенные на лекционных и семинарских занятиях, а также полученные посредством изучения обязательных учебных материалов по курсу, дает аргументированные ответы, приводит примеры, в ответе присутствует свободное владение монологической речью, логичность и последовательность ответа. Однако допускаются неточности в ответе. Решил предложенные практические задания с небольшими неточностями.

«Удовлетворительно» (зачтено): студентом дан ответ, свидетельствующий в основном о знании процессов изучаемой дисциплины, отличающийся недостаточной глубиной и полнотой раскрытия темы, знанием основных вопросов теории, слабо сформированными навыками анализа явлений, процессов, недостаточным умением давать аргументированные ответы и приводить примеры, недостаточно свободным владением монологической речью, логичностью и последовательностью ответа. Допускается несколько ошибок в содержании ответа и решении практических заданий.

«Неудовлетворительно» (не зачтено): студентом дан ответ, который содержит ряд серьезных неточностей, обнаруживающий незнание процессов изучаемой предметной области, отличающийся неглубоким раскрытием темы, незнанием основных вопросов теории, неумением давать аргументированные ответы. Выводы поверхностны. Решение практических заданий не выполнено. Студент не способен ответить на вопросы даже при дополнительных наводящих вопросах преподавателя.

6. Учебно-методическое и информационное обеспечение дисциплины

6.1. Рекомендуемая литература				
6.1.1. Основная литература				
	Авторы	Заглавие	Издательство, год	Эл. адрес
Л1.1	Масленникова И.С., Кузнецов Л.М.	ЭКОЛОГИЧЕСКИЙ МЕНЕДЖМЕНТ И АУДИТ. Учебник и практикум для академического бакалавриата: Гриф УМО ВО	М.:Издательство Юрайт, 2018	https://biblio-online.ru/book/F3B0D3DB-9F04-4459-8C9C-5FA996787455
6.1.2. Дополнительная литература				
	Авторы	Заглавие	Издательство, год	Эл. адрес
Л2.1	Александров В.Ю.	Экологический менеджмент: учебное пособие	Издательство НГТУ, 2013	http://www.studentlibrary.ru/book/ISBN9785778222830.html
6.2. Перечень ресурсов информационно-телекоммуникационной сети "Интернет"				
	Название		Эл. адрес	
Э1	Экологический менеджмент		https://portal.edu.asu.ru/course/view.php?id=2881	
Э2	Применение стандартов ISO для достижения целей «зеленой» экономики ГОСТ Р ИСО 14001-2016 Системы экологического менеджмента		http://docs.cntd.ru/document/1200134681	

Э3	Курс в Moodle «Экологический менеджмент»	https://portal.edu.asu.ru/course/view.php?id=2881
6.3. Перечень программного обеспечения		
<p>Microsoft Office 2010 (Office 2010 Professional, № 4065231 от 08.12.2010), (бессрочно); Microsoft Windows 7 (Windows 7 Professional, № 61834699 от 22.04.2013), (бессрочно); Chrome (http://www.chromium.org/chromium-os/licenses), (бессрочно); 7-Zip (http://www.7-zip.org/license.txt), (бессрочно); AcrobatReader (http://www.images.adobe.com/content/dam/Adobe/en/legal/servicetou/Acrobat_com_Additional_TOU-en_US-20140618_1200.pdf), (бессрочно); ASTRA LINUX SPECIAL EDITION (https://astralinux.ru/products/astra-linux-special-edition/), (бессрочно); LibreOffice (https://ru.libreoffice.org/), (бессрочно); Веб-браузер Chromium (https://www.chromium.org/Home/), (бессрочно); Антивирус Касперский (https://www.kaspersky.ru/), (до 23 июня 2024); Архиватор Ark (https://apps.kde.org/ark/), (бессрочно); Okular (https://okular.kde.org/ru/download/), (бессрочно); Редактор изображений Gimp (https://www.gimp.org/), (бессрочно)</p>		
6.4. Перечень информационных справочных систем		
<p>Электронная база данных «Scopus» (http://www.scopus.com) Электронная библиотечная система Алтайского государственного университета (http://elibrary.asu.ru/) Научная электронная библиотека elibrary (http://elibrary.ru) Правовая справочно-информационная система Консультант Плюс: http://www.consultant.ru</p>		

7. Материально-техническое обеспечение дисциплины

Аудитория	Назначение	Оборудование
404М	кабинет метеорологии географии - учебная аудитория для проведения занятий лекционного типа; занятий семинарского типа (лабораторных и(или) практических); проведения групповых и индивидуальных консультаций, текущего контроля и промежуточной аттестации	Учебная мебель на 28 посадочных мест; рабочее место преподавателя; доска меловая 1шт.; карта мира настенная, карта России настенная

8. Методические указания для обучающихся по освоению дисциплины

<p>1. Для успешного освоения содержания дисциплины необходимо посещать лекции, принимать активное участие в работе на семинаре, практическом занятии, а также выполнять задания, предлагаемые преподавателем для самостоятельного изучения. Используйте материалы системы MOODLE по данной дисциплине.</p> <p>2. Лекция.</p> <p>→ На лекционных занятиях необходимо конспектировать изучаемый материал. Презентационный материал лекции расположен в системе MOODLE по данной дисциплине.</p> <p>→ Для систематизации лекционного материала, который будет полезен при подготовке к итоговому контролю знаний, записывайте на каждой лекции тему, вопросы для изучения, рекомендуемую литературу.</p> <p>→ В каждом вопросе выделяйте главное, обязательно запишите ключевые моменты (определение, факты, законы, правила и т.д.), подчеркните их.</p> <p>→ Перед следующей лекцией обязательно прочитайте предыдущую, чтобы актуализировать знания и осознанно приступить к освоению нового содержания.</p> <p>3. Семинарское (практическое) занятие – это форма работы, где студенты максимально активно участвуют в обсуждении темы.</p> <p>→ Для подготовки к семинарскому (практическому) занятию необходимо взять задание в системе MOODLE.</p> <p>→ Самостоятельную подготовку к семинарскому (практическому) занятию необходимо начинать с изучения понятийного аппарата темы. Рекомендуем использовать справочную литературу (словари, справочники, энциклопедии), а также ресурс, размещенный в системе MOODLE по данной дисциплине</p> <p>→ Важно запомнить, что любой источник должен нести достоверную информацию, особенно это относится</p>
--

к Internet-ресурсам.

→ Важной является работа с электронными учебниками и учебными пособиями в Internet-библиотеках. Зарегистрируйтесь в них: университетская библиотека Онлайн (<http://www.biblioclub.ru/>) и электронно-библиотечная система «Лань» (<http://e.lanbook.com/>).

→ В процессе подготовки и построения ответов при выступлении не просто пересказывайте текст учебника, но и выражайте свою лично-профессиональную оценку прочитанного.

→ Принимайте участие в дискуссиях, так как они развивают ваши навыки коммуникативного общения.

→ Если к семинарским занятиям предлагаются задания практического характера, продумайте план их выполнения или решения при подготовке к семинару.

→ При возникновении трудностей в процессе подготовки взаимодействуйте с преподавателем, консультируйтесь по самостоятельному изучению темы.

4. Самостоятельная работа.

→ При изучении дисциплины не все вопросы рассматриваются на лекциях и семинарских занятиях, часть вопросов рекомендуется преподавателем для самостоятельного изучения.

→ Поиск ответов на вопросы и выполнение заданий для самостоятельной работы позволит вам расширить и углубить свои знания по курсу, применить теоретические знания в решении задач практического содержания, закрепить изученное ранее.

→ При возникновении вопросов обратитесь к преподавателю в день консультаций на кафедре.

→ Выполнив их, проанализируйте качество их выполнения. Это поможет вам развивать умения самоконтроля и оценочные компетенции.

5. Итоговый контроль.

→ Для подготовки к зачету/экзамену возьмите перечень примерных вопросов в системе MOODLE по данной дисциплине.

→ В списке вопросов выделите те, которые были рассмотрены на лекции, семинарских занятиях. Обратитесь к своим записям, выделите существенное. Для более детального изучения изучите рекомендуемую литературу.

→ Если в списке вопросов есть те, которые не рассматривались на лекции, семинарском занятии, изучите их самостоятельно. Если есть сомнения, задайте вопросы на консультации перед экзаменом.

→ Продумайте свой ответ на экзамене, его логику. Помните, что ваш ответ украсит ссылка на источник литературы, иллюстрация практики применения теоретического знания, а также уверенность и наличие авторской аргументированной позиции как будущего субъекта профессиональной деятельности.

МИНОБРНАУКИ РОССИИ

федеральное государственное бюджетное образовательное учреждение высшего образования
«Алтайский государственный университет»

Безопасность жизнедеятельности рабочая программа дисциплины

Закреплена за кафедрой	Кафедра техносферной безопасности и аналитической химии
Направление подготовки	05.03.02. География
Профиль	Аналитика, пространственное развитие и цифровые технологии в общественной географии
Форма обучения	Очная
Общая трудоемкость	3 ЗЕТ
Учебный план	05_03_02_География_Аналитика-2022

Часов по учебному плану	108	Виды контроля по семестрам	
в том числе:		зачеты:	1
аудиторные занятия	36		
самостоятельная работа	72		

Распределение часов по семестрам

Курс (семестр)	1 (1)		Итого	
	Неделя	15		
Вид занятий	УП	РПД	УП	РПД
Лекции	18	18	18	18
Практические	18	18	18	18
Сам. работа	72	72	72	72
Итого	108	108	108	108

Программу составил(и):
кандидат хим. наук, Доцент, Харнutowa Елена Павловна

Рецензент(ы):
кандидат биолог. наук, Доцент, Яценко Е.С.

Рабочая программа дисциплины
Безопасность жизнедеятельности

разработана в соответствии с ФГОС:
Федеральный государственный образовательный стандарт высшего образования - бакалавриат по направлению подготовки 05.03.02 География (приказ Минобрнауки России от 07.08.2020 г. № 889)

составлена на основании учебного плана:
05.03.02 География
утвержденного учёным советом вуза от 27.04.2021 протокол № 6.

Рабочая программа одобрена на заседании кафедры
Кафедра техносферной безопасности и аналитической химии

Протокол от 29.06.2023 г. № 9
Срок действия программы: 2023-2024 уч. г.

Заведующий кафедрой
Темерев Сергей Васильевич

Визирование РПД для исполнения в очередном учебном году

Рабочая программа пересмотрена, обсуждена и одобрена для
исполнения в 2023-2024 учебном году на заседании кафедры

Кафедра техносферной безопасности и аналитической химии

Протокол от 29.06.2023 г. № 9
Заведующий кафедрой *Темерев Сергей Васильевич*

1. Цели освоения дисциплины

1.1.	- способствовать развитию профессиональной компетенции студентов посредством формирования мышления безопасного типа и здоровьесберегающего поведения; - подготовки студентов к упреждающим комплексным действиям по защите жизни и здоровья от опасностей природного, техногенного и социального характера.
------	--

2. Место дисциплины в структуре ООП

Цикл (раздел) ООП: Б1.О.03

3. Компетенции обучающегося, формируемые в результате освоения дисциплины

УК-8	Способен создавать и поддерживать в повседневной жизни и в профессиональной деятельности безопасные условия жизнедеятельности для сохранения природной среды, обеспечения устойчивого развития общества, в том числе при угрозе и возникновении чрезвычайных ситуаций и военных конфликтов
УК-8.1	Знает терминологию, предмет безопасности жизнедеятельности личности, общества и государства, источники, причины их возникновения, детерминизм опасностей; методы защиты в условиях чрезвычайных ситуаций; сущность и содержание чрезвычайных ситуаций, их классификацию, поражающие факторы чрезвычайных ситуаций; основные методы защиты производственного персонала и населения от возможных последствий аварий, катастроф, стихийных бедствий и способы применения современных средств поражения, основные меры по ликвидации их последствий; технику безопасности и правила пожарной безопасности
УК-8.2	Способен разрабатывать алгоритм безопасного поведения при опасных ситуациях природного, техногенного и пр. характера; использовать приемы первой помощи, методы защиты в условиях чрезвычайных ситуаций
УК-8.3	Имеет опыт использования основных средств индивидуальной и коллективной защиты для сохранения жизни и здоровья граждан; планирования обеспечения безопасности в конкретных техногенных авариях и чрезвычайных ситуациях; оказания первой помощи пострадавшим в условиях опасных и чрезвычайных ситуаций

В результате освоения дисциплины обучающийся должен

3.1.	Знать:
3.1.1.	терминологию, предмет безопасности жизнедеятельности личности, общества и государства, источники, причины их возникновения, детерминизм опасностей; методы защиты в условиях чрезвычайных ситуаций; сущность и содержание чрезвычайных ситуаций, их классификацию, поражающие факторы чрезвычайных ситуаций; основные методы защиты производственного персонала и населения от возможных последствий аварий, катастроф, стихийных бедствий и способы применения современных средств поражения, основные меры по ликвидации их последствий; технику безопасности и правила пожарной безопасности.
3.2.	Уметь:
3.2.1.	разрабатывать алгоритм безопасного поведения при опасных ситуациях природного, техногенного и пр. характера; использовать приемы первой помощи, методы защиты в условиях чрезвычайных ситуаций.
3.3.	Иметь навыки и (или) опыт деятельности (владеть):
3.3.1.	опытом использования основных средств индивидуальной и коллективной защиты для сохранения жизни и здоровья граждан; планирования обеспечения безопасности в конкретных техногенных авариях и чрезвычайных ситуациях; оказания первой помощи пострадавшим в условиях опасных и чрезвычайных ситуаций.

4. Структура и содержание дисциплины

Код занятия	Наименование разделов и тем	Вид занятия	Семестр	Часов	Компетенции	Литература
Раздел 1. Теоретические основы безопасности жизнедеятельности						
1.1.	Безопасность жизнедеятельности как наука. Понятийный аппарат, предмет, задачи, методы. История развития БЖД	Лекции	1	2	УК-8.1, УК-8.2, УК-8.3	Л1.1, Л1.2, Л2.1
1.2.	Опасности и чрезвычайные ситуации. Анализ риска и управление рисками обитания»	Сам. работа	1	6	УК-8.1, УК-8.2, УК-8.3	Л1.1, Л1.2, Л2.1
1.3.	Основные положения и принципы обеспечения безопасности. Понятийный аппарат, предмет, задачи, методы.	Практические	1	2	УК-8.1, УК-8.2, УК-8.3	Л1.1, Л1.2, Л2.1
1.4.	Внеаудиторная самостоятельную работа: изучение дополнительной литературы и выполнение контрольного теста по разделу.	Сам. работа	1	6	УК-8.1, УК-8.2, УК-8.3	Л1.1, Л1.2, Л2.1
Раздел 2. Негативные факторы техносферы и их воздействие на человека						
2.1.	Взаимодействие в системе: «Человек - среда обитания». Негативные факторы техносферы и их воздействие на человека. Классификация опасных и вредных факторов. Воздействие негативных факторов на человека и защита от них.	Лекции	1	2	УК-8.1, УК-8.2, УК-8.3	Л1.1, Л1.2, Л2.1
2.2.	Безопасность труда. Физиология труда.	Практические	1	2	УК-8.1, УК-8.2, УК-8.3	Л1.1, Л1.2, Л2.1
2.3.	Чрезвычайные ситуации биолого-социального характера	Лекции	1	2	УК-8.1, УК-8.2, УК-8.3	Л1.1, Л1.2, Л2.1
2.4.	Внеаудиторная самостоятельную работа: изучение дополнительной литературы и выполнение контрольного теста по разделу.	Сам. работа	1	6	УК-8.1, УК-8.2, УК-8.3	Л1.1, Л1.2, Л2.1
Раздел 3. Классификация чрезвычайных ситуаций и причины их возникновения						
3.1.	Классификация ЧС и причины их возникновения.	Лекции	1	2	УК-8.1, УК-8.2, УК-8.3	Л1.1, Л1.2, Л2.1
3.2.	Первая доврачебная медицинская помощь	Практические	1	2	УК-8.1, УК-8.2, УК-8.3	Л1.1, Л1.2, Л2.1

Код занятия	Наименование разделов и тем	Вид занятия	Семестр	Часов	Компетенции	Литература
3.3.	Внеаудиторная самостоятельную работа: изучение дополнительной литературы и выполнение контрольного теста по разделу.	Сам. работа	1	6	УК-8.1, УК-8.2, УК-8.3	Л1.1, Л1.2, Л2.1
Раздел 4. Защита населения и территорий от чрезвычайных ситуаций						
4.1.	ЧС техногенного происхождения. ЧС природного происхождения.	Лекции	1	2	УК-8.1, УК-8.2, УК-8.3	Л1.1, Л1.2, Л2.1
4.2.	Защита населения и территорий от чрезвычайных ситуаций природного происхождения.	Практические	1	2	УК-8.1, УК-8.2, УК-8.3	Л1.1, Л1.2, Л2.1
4.3.	Защита населения и территорий от чрезвычайных ситуаций техногенного характера.	Практические	1	2	УК-8.1, УК-8.2, УК-8.3	Л1.1, Л1.2, Л2.1
4.4.	Биосоциальные чрезвычайные ситуации.	Лекции	1	2	УК-8.1, УК-8.2, УК-8.3	Л1.1, Л1.2, Л2.1
4.5.	Безопасность жизнедеятельности в чрезвычайных ситуациях социально-психологического характера.	Практические	1	1	УК-8.1, УК-8.2, УК-8.3	Л1.1, Л1.2, Л2.1
4.6.	Биологические опасности и защита от них.	Практические	1	1	УК-8.1, УК-8.2, УК-8.3	Л1.1, Л1.2, Л2.1
4.7.	ЧС экологического характера.	Лекции	1	1	УК-8.1, УК-8.2, УК-8.3	Л1.1, Л1.2, Л2.1
4.8.	Экологические чрезвычайных ситуаций.	Практические	1	2	УК-8.1, УК-8.2, УК-8.3	Л1.1, Л1.2, Л2.1
4.9.	Изучение и оценка экологической обстановке в Алтайском крае.	Сам. работа	1	10	УК-8.1, УК-8.2, УК-8.3	Л1.1, Л1.2, Л2.1
4.10.	Защита населения в чрезвычайных ситуациях. РСЧС и гражданская оборона.	Лекции	1	1	УК-8.1, УК-8.2, УК-8.3	Л1.1, Л1.2, Л2.1
4.11.	Защита населения в ЧС. РСЧС и гражданская оборона. Средства индивидуальной, коллективной и медицинской защиты.	Практические	1	2	УК-8.1, УК-8.2, УК-8.3	Л1.1, Л1.2, Л2.1
4.12.	Внеаудиторная самостоятельную работа: изучение дополнительной литературы и выполнение	Сам. работа	1	10	УК-8.1, УК-8.2, УК-8.3	Л1.1, Л1.2, Л2.1

Код занятия	Наименование разделов и тем	Вид занятия	Семестр	Часов	Компетенции	Литература
	контрольного теста по разделу.					
Раздел 5. Первая помощь как составляющая основ безопасности жизнедеятельности						
5.1.	Определение неотложных состояний пострадавших и правила оказания первой помощи при чрезвычайных ситуациях.	Лекции	1	2	УК-8.1, УК-8.2, УК-8.3	Л1.1, Л1.2, Л2.1
5.2.	Первая помощь.	Практические	1	2	УК-8.1, УК-8.2, УК-8.3	Л1.1, Л1.2, Л2.1
5.3.	Здоровый образ жизни, воздействие на организм вредных привычек.	Сам. работа	1	10	УК-8.1, УК-8.2, УК-8.3	Л1.1, Л1.2, Л2.1
5.4.	Внеаудиторная самостоятельную работа: изучение дополнительной литературы и выполнение контрольного теста по разделу.	Сам. работа	1	4	УК-8.1, УК-8.2, УК-8.3	Л1.1, Л1.2, Л2.1
Раздел 6. Управление безопасностью жизнедеятельности						
6.1.	Управление безопасностью жизнедеятельности. Нормативно-правое регулирование вопросов в области охраны труда и охраны окружающей среды.	Лекции	1	2	УК-8.1, УК-8.2, УК-8.3	Л1.1, Л1.2, Л2.1
6.2.	Место безопасности в системе потребностей современного человека.	Сам. работа	1	10	УК-8.1, УК-8.2, УК-8.3	Л1.1, Л1.2, Л2.1
6.3.	Внеаудиторная самостоятельную работа: изучение дополнительной литературы и выполнение контрольного теста по разделу. Выполнение итогового теста по курсу.	Сам. работа	1	4	УК-8.1, УК-8.2, УК-8.3	Л1.1, Л1.2, Л2.1

5. Фонд оценочных средств

5.1. Контрольные вопросы и задания для проведения текущего контроля и промежуточной аттестации по итогам освоения дисциплины
<p>1) Безопасность жизнедеятельности - это...</p> <p>+область научных знаний, охватывающая теорию и практику защиты человека от опасных и вредных факторов;</p> <p>область научных знаний, охватывающая только теорию защиты человека от опасных и вредных факторов;</p> <p>область научных знаний, охватывающая только практику защиты человека от опасных и вредных факторов;</p> <p>2) Главная аксиома БЖД –</p> <p>любая деятельность потенциально безопасна;</p> <p>любая деятельность всегда опасна;</p> <p>любая деятельность безопасна;</p> <p>+любая деятельность потенциально опасна</p>

- 3) Опасные изменения состояния суши, воздушной среды, гидросферы и биосферы по сфере возникновения относятся к ... ЧС
социальным;
+экологическим;
биологическим;
техногенным;
- 4) Количество стадий развития ЧС:
три;
семь;
+пять;
четыре;
- 5) Метод А - это:
адаптация человека к соответствующей среде и повышение его защищенности (включает снабжение человека средствами индивидуальной защиты, профессиональный отбор, обучение, психологическое воздействие) ;
нормализация ноосферы путем исключения опасности (включает средства коллективной защиты) ;
+пространственное и (или) временное разделение гомосферы и ноосферы (включает дистанционное управление, автоматизацию, роботизацию)
- 6) Какие явления относятся к геологическим ЧС?
+сели;
бури;
землетрясения;
+оползни
- 7) Какие явления относятся к геофизическим ЧС?
+землетрясения;
+извержение вулканов;
оползни;
обвалы;
- 8) На территории России наиболее разрушительными являются -
+наводнения;
+штормовые ветры;
+землетрясения;
+лесные пожары
- 9) Условная величина, характеризующая общую энергию упругих колебаний, вызванных землетрясением -
эпицентр землетрясения;
очаг землетрясения;
шкала Рихтера;
+магнитуда землетрясения
- 10) Причина возникновения землетрясений -
усиление химических процессов в недрах земли;
разрывы в земной коре;
+столкновение тектонических плит;
деятельность человека
- 11) Наиболее частый путь передачи особо опасных инфекций:
гемотрансфузионный (при переливании крови);
+воздушно-капельный;
половой;
трансмиссивный (при укусах насекомых)
- 12) Очаг биологического поражения - это
территория, в пределах которой распространены биологические средства, опасные для людей, животных и растений;
+территория, в пределах которой произошло массовое поражение людей, животных и растений. Очаг может образовываться как в зоне биологического заражения, так и за ее границами в результате распространения инфекционных заболеваний
- 13) Зона биологического действия - это
+территория, в пределах которой распространены биологические средства, опасные для людей, животных и растений;
территория, в пределах которой произошло массовое поражение людей, животных и растений. Очаг может образовываться как в зоне биологического заражения, так и за ее границами в результате распространения инфекционных заболеваний
- 14) Широкое распространение инфекционной болезни у людей - это:
эпифитотия;

+эпидемия;
панфитотия;
эпизоотия

15) Эпифитотия - это:

массовый падеж скота вследствие распространения особо опасных болезней;

+массовое инфекционное заболевание сельскохозяйственных растений;

резкое увеличение численности вредителей растений, сопровождающееся массовой гибелью сельскохозяйственных культур и снижением продуктивности;

массовое и быстрое распространение острозаразных болезней у людей, значительно превышающее обычный ежегодно регистрируемый уровень, характерный для данной территории

16) ЧС, происхождение которых связано с техническими объектами, называются:

+техногенными;

экономическими;

антропогенными;

экологическими

17) Одна из самых серьезных опасностей при пожаре -
огонь;

высокая температура;

+ядовитый дым;

боязнь высоты;

18) Газ, который представлен в воздухе в большем процентном выражении:

+азот;

кислород;

углекислый газ;

аргон

19) Зонами чрезвычайной экологической ситуации являются

+участки территории, на которых в результате хозяйственной или иной деятельности происходят устойчивые отрицательные изменения в окружающей среде, состоянии естественных экологических систем, генетических фондов растений и животных;

такие территории, на которых в результате хозяйственной или иной деятельности произошли глубокие необратимые изменения окружающей природной среды, повлекшие за собой существенное ухудшение здоровья населения, нарушение природного равновесия, разрушение естественных экологических систем, деградацию флоры и фауны

20) Зонами экологического бедствия признаются

такие участки территории, на которых в результате хозяйственной или иной деятельности происходят устойчивые отрицательные изменения в окружающей среде, состоянии естественных экологических систем, генетических фондов растений и животных;

+такие территории, на которых в результате хозяйственной или иной деятельности произошли глубокие необратимые изменения окружающей природной среды, повлекшие за собой существенное ухудшение здоровья населения, нарушение природного равновесия, разрушение естественных экологических систем, деградацию флоры и фауны

21) Нижняя часть атмосферы, вся гидросфера и верхняя часть литосферы Земли, населенные живыми организмами - это:

стратосфера;

ноосфера;

ноксосфера;

+биосфера

22) Наибольшей токсичностью обладает:

+ртуть;

хлор;

угарный газ;

аммиак

23) Большой вклад в загрязнение атмосферы вносят:

+автомобили, работающие на бензине;

+железнодорожный и водный транспорт;

+автомобили с дизельным двигателем;

+самолеты

24) В состав основных компонентов фотохимического смога входят:

хлорфторуглероды;

+озон;

+фотооксиданты;

+оксиды азота и серы

25) К парниковым газам относят:

+хлорфторуглероды;

+метан;

+озон;

+углекислый газ

26) Опасности, относящиеся к социальным:

угрожают жизни людей;

+получили широкое распространение в обществе и угрожают жизни и здоровью людей;

угрожают только здоровью людей;

не представляют угрозу жизни

27) Причины возникновения социально-опасных явлений:

+экономический упадок в стране;

+миграция населения;

+интенсивное развитие международных связей, контактов;

климатические изменения

28) По природе социальные опасности делятся на:

+психологическое воздействие на человека;

+употребление и распространение психоактивных веществ;

+физическое насилие;

+болезни

29) Какими причинами могут быть вызваны массовые беспорядки?

+борьба за передел сфер влияния между преступными группировками;

+произвол властей, недовольство политикой правительства и пр. ;

+нехватка продовольствия, катастрофическая инфляция, всеобщая безработица и т. д. ;

+разногласия между представителями различных конфессий

30) Какие стадии включает в себя процесс развития массовых беспорядков?

+Возникновение повода для массовых беспорядков и их осуществление;

+Обстановка после массовых беспорядков;

+Осложнение обстановки

31) В каких режимах функционирует система мониторинга и прогнозирования чрезвычайных ситуаций?

+режиме чрезвычайной ситуации;

+режиме повышенной готовности;

+повседневной деятельности

32) В зависимости от чего функционирует система мониторинга и прогнозирования чрезвычайных ситуаций?

+от складывающейся обстановки;

+от масштаба прогнозируемой или возникшей чрезвычайной ситуации

33) Что включает в себя мониторинг и прогнозирование чрезвычайных ситуаций?

+прогнозирование чрезвычайных ситуаций природного характера;

+мониторинг состояния безопасности зданий, сооружений и потенциально опасных объектов;

+ прогнозирование техногенных чрезвычайных ситуаций;

+мониторинг окружающей среды, опасных природных процессов и явлений

34) Принцип организационной структуры РСЧС заключающийся в организации защиты населения на

территориях республик, краев, областей, городов, районов, поселков, согласно административному делению

РФ называется ... принципом.

региональным;

+территориальным;

заблаговременным;

производственным

35) Каждый уровень РСЧС имеет ...

+координационные органы;

+силы и средства;

+резервы финансовых и материальных ресурсов;

радиационную защиту

36) Террористический акт - это....

+совершение взрыва, поджога или иных действий, устрашающих население и создающих опасность гибели человека, причинения значительного имущественного ущерба либо наступления иных тяжких последствий,

в целях воздействия на принятие решения органами власти или международными организациями, а также

угроза совершения указанных действий в тех же целях;

пропаганда идей терроризма, распространение материалов или информации, призывающих к

осуществлению террористической деятельности либо обосновывающих или оправдывающих

необходимость осуществления такой деятельности;
комплекс специальных, оперативно-боевых, войсковых и иных мероприятий с применением боевой техники, оружия и специальных средств по пресечению террористического акта, обезвреживанию террористов, обеспечению безопасности физических лиц, организаций и учреждений, а также по минимизации последствий террористического акта.

37) Цели террора -

- +Морально-психологическое воздействие на население;
- +Провокация войны;
- +Нанесение экономического ущерба;
- +Воздействие на органы государственной власти

38) Носители терроризма -

- +Террористические организации;
- +Криминальные структуры;
- +Религиозные общества (сообщества) ;
- +Экстремистские группировки;

39) Основные предпосылки терроризма -

- +Рассогласованность действий ветвей власти;
- +Неспособность обеспечить уровень защищенности населения;
- +Возведение культа силы и оружия для решения проблем;
- +Изменение понятия справедливости и порядка

40) Основные коренные признаки терроризма -

- +Несовершенство системы образования и подготовки кадров;
- +Обострение социального неравенства;
- +Ослабление семейных и социальных связей;

41) Какие формы труда различают в соответствии с физиологической классификацией трудовой деятельности?

- +формы труда, требующие значительной мышечной активности;
- +формы интеллектуального (умственного) труда;
- +групповые формы труда;
- +механизированные формы труда

42) Какой труд считается наиболее эмоционально напряженным?

- творческий;
- труд учащихся и студентов;
- педагогический;
- управленческий

43) Энергетические затраты человека зависят от:

- +интенсивности мышечной работы;
- +степени эмоционального напряжения;
- +скорости движения воздуха;
- +информационной насыщенности труда

44) К физическим факторам внешней среды относят:

- +температуру, влажность, запыленность и загрязненность воздуха;
- +производственный шум и вибрации;
- +освещенность и окраску помещений, средств и предметов труда;
- +степень безопасности труда

45) При тяжелом физическом труде допустима температура воздуха:

- 10-16 °С;
- 18-23 °С;
- +12-16 °С

46) Основной нормативный документ по оказанию первой помощи — это...

- +Федеральный закон от 21.11.2011 № 323-ФЗ «Об основах охраны здоровья граждан Российской Федерации» ;

Нормы пожарной безопасности «Обучение мерам пожарной безопасности работников организаций» от 12 декабря 2007г. № 645;

Федеральный закон РФ от 21 декабря 1994 г. № 69-ФЗ «О пожарной безопасности»

47) Оказание медицинской помощи пораженным в очаге массовых потерь условно можно разделить на следующие фазы (периода), в соответствии с фазами протекания ЧС:

- +фаза спасения;
- +фаза восстановления;
- +фаза изоляции

48)Состояние, при котором потоки за короткий период времени могут нанести травму, привести к летальному исходу?

опасное состояние;
+чрезвычайно опасное состояние;
комфортное состояние;
допустимое состояние
49)Анализаторы – это?
+подсистемы ЦНС, которые обеспечивают в получении и первичный анализ информационных сигналов;
совместимость сложных приспособительных реакций живого организма, направленных на устранение действия факторов внешней и внутренней среды, нарушающих относительное динамическое постоянство внутренней среды организма;
совместимость факторов способных оказывать прямое или косвенное воздействие на деятельность человека;
величина функциональных возможностей человека
50)Работоспособность характеризуется:
количеством выполнения работы;
количеством выполняемой работы;
количеством и качеством выполняемой работы;
+количеством и качеством выполняемой работы за определённое время

5.2. Темы письменных работ для проведения текущего контроля (эссе, рефераты, курсовые работы и др.)

Фонды оценочных средств размещены в приложении.

5.3. Фонд оценочных средств для проведения промежуточной аттестации

Пример оценочного средства

Задание 1.

1. Составить схему основных законов и иных нормативно-правовых актов в области обеспечения безопасности РФ
2. Оформить схему структуры единой государственной системы подготовки населения РФ в области гражданской обороны и защиты от ЧС.

Задание 2.

1. Ливневые дожди в Краснодарском крае привели к паводковым наводнениям на реках, затоплению большинства населенных пунктов на их берегах, человеческим жертвам. Было временно эвакуировано пострадавшее население, на территории края введено чрезвычайное положение. Чрезвычайная ситуация какого масштаба произошла?
2. После прорыва дамбы мощные потоки воды полностью уничтожили постройки трех населенных пунктов. Есть человеческие жертвы, затоплены поля с сельскохозяйственными посевами, погибло много скота. Определите масштаб чрезвычайной ситуации?
3. По системе оповещения РСЧС получен сигнал о приближении урагана. Ваши действия при угрозе и во время урагана.
4. Поступило сообщение об опасности наводнения в вашем городе. Ваш дом попадает в зону объявленного затопления. Ваши действия при угрозе и во время наводнения.

Задание 3.

1. Установите последовательность проведения противоэпизоотических мероприятий

Варианты ответов:

- 1) изоляция источника возбудителя инфекции
 - 2) обезвреживание источника возбудителя инфекции
 - 3) Устранение (ликвидация) механизма передачи возбудителя
 - 4) повышение общей и специфической устойчивости животных
2. Установите соответствие между путями передачи и группами инфекционных болезней человека.
 1. Инфекции, передающиеся через инфицированную воду и пищу
 2. Инфекции, передающиеся воздушно-капельным путем
 3. Инфекции, передающиеся при помощи кровососущих членистоногих
 4. Инфекции, передающиеся через домашних животных

Варианты ответов:

- 1) алиментарные
- 2) респираторные
- 3) трансмиссивные
- 4) контактные

3. Какая пандемия в истории человечества, на Ваш взгляд, является самой страшной? Почему Вы так считаете? Какие меры можно было бы предпринять для её предупреждения?

Задание 4.

1. В результате аварии на очистном сооружении в городской водопровод попало значительное количество хлора. Возникла угроза массового поражения населения. К какому типу по масштабам распространения относится данная чрезвычайная ситуация? Как вы оцените это происшествие?

2. Почувствовав острый запах гари, дежурный по второму этажу гостиницы подбежал к комнате, из-под двери которой валил дым. Распахнул ее, и густые клубы начали быстро распространяться по коридору. Оставив дверь открытой, бросился к телефону, чтобы вызвать пожарных, но связь отсутствовала. Коридор быстро наполнился удушливым дымом. Дежурный разбил оконное стекло, чтобы вдохнуть свежего воздуха и обеспечить себе возможность выпрыгнуть, если распространение огня будет угрожать его жизни.

Перечислите ошибки в действиях дежурного.

3. Во время прогулки по лесу в пожароопасный период вы почувствовали запах дыма и поняли, что попали в зону лесного пожара. Ваши действия по сохранению личной безопасности в подобной ситуации?

Задание 5.

1. Соотнесите виды чрезвычайных ситуаций экологического характера с соответствующими примерами.

Ответ запишите в таблицу, указав номер ЧС.

Примеры ЧС экологического характера:

1. Значительно превышение предельно допустимого уровня шума.
2. Резкая нехватка питьевой воды.
3. Резкие изменения погоды или климата в результате хозяйственной деятельности человека.
4. Опустынивание на обширных территориях из-за эрозии, засоления, заболачивания почв.
5. Разрушение озонового слоя атмосферы.
6. Гибель растительности на обширной территории.
7. Исчезновение видов растений, животных, чувствительных к изменениям условий среды обитания.
8. Истощение невозобновляемых природных ископаемых.
9. Катастрофические просадки, оползни, обвалы земной поверхности.
10. Массовая гибель животных.

Виды ЧС экологического характера: Примеры ЧС экологического характера

ЧС, связанные с изменением состояния суши

ЧС, связанные с изменением состава и свойств атмосферы

ЧС, связанные с изменением состава и свойств гидросферы

ЧС, связанные с изменением состояния биосферы

2. Опишите известные экологические чрезвычайные ситуации, произошедшие на территории Алтайского края.

Задание 6.

1. Вы получили звонок по мобильному телефону с незнакомого номера. Ваш друг просит срочно привезти ему по указанному адресу крупную сумму денег, объясняя, что попал в сложную ситуацию и должен откупиться. Составьте алгоритм своих действий, обоснуйте принятое решение.

2. Вы пошли на санкционированный митинг, но ситуация изменилась, Вы оказались в агрессивной толпе. Составьте алгоритм своих действий, обоснуйте принятое решение.

3. Дайте рекомендации по безопасному поведению своему приятелю – футбольному фанату, который едет болеть за любимую команду в город, где большинство болеет за команду противников.

4. Вы направляетесь в общественное место (в кинотеатр, на стадион и др.). Ваши действия по соблюдению мер личной безопасности в общественном месте и в толпе.

Задание 7.

1. Оформить схему структуры единой государственной системы подготовки населения РФ в области гражданской обороны и защиты от ЧС.

2. Опишите основные мероприятия по защите населения.

3. Возможно ли применение подвального помещения вашего дома в качестве защиты от поражающих факторов современных средств поражения? Приведите доводы, подтверждающие ваше мнение.

Задание 8.

Задание. При проверке государственным инспектором соблюдения законодательства по охране труда на заводе железобетонных изделий было выявлено значительное число несчастных случаев, связанных с производством. Основными причинами были:

- 1) отсутствие системы обучения безопасным условиям труда;
 - 2) не проведение инструктажей как при приеме на работу, так и в процессе производственной работы.
- Главный инженер завода объяснил это тем, что на работу принимались только квалифицированные работники и в указанных мероприятиях не было нужды.

1. Основаны ли на законе действия главного инженера?

2. Какие обязанности администрации установлены по обучению безопасным условиям труда?

3. Какие меры к виновным может применить государственный инспектор по охране труда?

Нормативно-правовая база:

Статья 212 ТК РФ. Обязанности работодателя по обеспечению безопасных условий и охраны труда

Статья 225 ТК РФ. Обучение в области охраны труда.

Задание 9.

1. Во время прогулки вдоль озера зимой при температуре воздуха -2°C приятель провалился одной ногой под лед. Через 40 минут вы пришли домой. Пострадавший жалуется на дрожь и отсутствие чувствительности пальцев ног. Выберите правильные действия при оказании помощи пострадавшему и перечислите их.

1) Предложить принять ванну с горячей водой.

2) Снять обувь, растереть стопы шерстяной тканью и опустить их в горячую воду.

3) Снять с ноги мокрый ботинок, обернуть стопу теплым одеялом.

4) Снять обувь, растереть стопу спиртом и приложить теплые грелки.

5) Предложить выпить горячий сладкий чай.

6) Предложить таблетку анальгина при проявлении сильных болей в ногах (при отсутствии аллергии).

7) Вызвать скорую медицинскую помощь.

2. Во время лыжной прогулки у товарища (у подруги) на щеке появилось белое пятно. Прикосновения пальцев он (она) не ощущает. Что произошло? Перечислите меры первой помощи, которые должны быть оказаны пострадавшему.

3. Пожилой мужчина упал, споткнувшись о бордюр, и ударился голенью. Отмечает сильную боль в области ушиба, быстро нарастающую припухлость. Какой объем первой помощи необходимо оказать пострадавшему, обоснуйте свой выбор.

Критерии оценивания практических заданий

«Зачтено» - студентом задание выполнено самостоятельно или с небольшой подсказкой преподавателя. При этом составлен правильный алгоритм выполнения задания, в логических рассуждениях нет существенных ошибок, получен верный ответ, задание выполнено рациональным способом.

«Незачтено» - студентом задание не выполнено. Студент не способен ответить на вопросы даже при дополнительных наводящих вопросах преподавателя.

Приложения

Приложение 1.  [ФОС БЖД.docx](#)

6. Учебно-методическое и информационное обеспечение дисциплины

6.1. Рекомендуемая литература				
6.1.1. Основная литература				
	Авторы	Заглавие	Издательство, год	Эл. адрес
Л1.1	Мастрюкова Б.С.	Безопасность жизнедеятельности: учеб. для вузов	М.: Академия, 2012	
Л1.2	Занько, Наталья Георгиевна. / Н. Г. Занько, К. Р. Малаян, О. Н. Русак ; под ред. О. Н. Русака.	Безопасность жизнедеятельности : учебник	СПб. ; М. ; Краснодар : Лань, 2008	
6.1.2. Дополнительная литература				
	Авторы	Заглавие	Издательство, год	Эл. адрес
Л2.1	А. В. Фролов, Т. Н. Бакаева	Безопасность жизнедеятельности. Охрана труда: учеб. пособие для вузов	Феникс, 2008	
6.2. Перечень ресурсов информационно-телекоммуникационной сети "Интернет"				
	Название		Эл. адрес	

Э1	Безопасность жизнедеятельности	https://portal.edu.asu.ru/course/view.php?id=8533
6.3. Перечень программного обеспечения		
<p>Microsoft Office 2010 (Office 2010 Professional, № 4065231 от 08.12.2010), (бессрочно) Microsoft Windows 7 (Windows 7 Professional, № 61834699 от 22.04.2013), (бессрочно) Chrome (http://www.chromium.org/chromium-os/licenses), (бессрочно) 7-Zip (http://www.7-zip.org/license.txt), (бессрочно) Adobe Reader (http://www.images.adobe.com/content/dam/Adobe/en/legan/servicetou/Acrobat_com_Additional_TOU-en_US-20140618_1200.pdf), (бессрочно) ASTRA LINUX SPECIAL EDITION (http://astalinux.ru/products/astra-linux-special-edition/), (бессрочно) Libre Office (http://ru.libreoffice.org/), (бессрочно) Веб-браузер Chromium (http://www.chromium.org/Home), (бессрочно) Антивирус Касперский (http://www.kaspersky.ru/), (до 23 июня 2024) Архиватор ARK (http://apps.kde.org/ark/), (бессрочно) Okular (http://okular.kde.org/ru/download/), (бессрочно)</p>		
6.4. Перечень информационных справочных систем		
<ol style="list-style-type: none"> 1. Информационно-справочная система Консультант плюс (http://www.consultant.ru) 2. Научная электронная библиотека (https://elibrary.ru) Научная электронная библиотека 3. Реферативная база данных ВИНИТИ РАН (http://www.viniti.ru). 4. Реферативная база данных научной периодики «Scopus» (http://www.scopus.com/) 5. Реферативно-библиографическая база данных научной периодики «Web of Science» (http://www.webofknowledge.com/). 6. Сеть патентной информации Европейского патентного ведомства «Espacenet» (http://worldwide.espacenet.com/). 7. Информационный ресурс SpringerLinc (https://link.springer.com) 		

7. Материально-техническое обеспечение дисциплины

Аудитория	Назначение	Оборудование
Учебная аудитория	для проведения занятий лекционного типа, занятий семинарского типа (лабораторных и(или) практических), групповых и индивидуальных консультаций, текущего контроля и промежуточной аттестации, курсового проектирования (выполнения курсовых работ), проведения практик	Стандартное оборудование (учебная мебель для обучающихся, рабочее место преподавателя, доска)
Помещение для самостоятельной работы	помещение для самостоятельной работы обучающихся	Компьютеры, ноутбуки с подключением к информационно-телекоммуникационной сети «Интернет», доступом в электронную информационно-образовательную среду АлтГУ
521К	лаборатория инженерно-технических систем защиты техносферы - учебная аудитория для проведения занятий лекционного типа; занятий семинарского типа (лабораторных и(или) практических); проведения групповых и индивидуальных	Учебная мебель на 20 посадочных мест; рабочее место преподавателя; стол весовой; сыло лабораторный; доска меловая 1шт.; сейф для хранения приборов; шкафы для хранения оборудования, лабораторной посуды и материалов; медицинская кушетка; стационарный экран: - 1 единица; тонометры, манекен-тренажер для реанимационных

Аудитория	Назначение	Оборудование
	консультаций, текущего контроля и промежуточной аттестации	мероприятий, аспиратор для отбора проб воздуха АПВ-4-12/220В-40; дозиметр ДБГ-06Т; измеритель длины лазерный PLR; люксметр ТКА-ПКМлюксметр+УФ-Радиометр; печь муфельная SNOI; пирометр Самоцвет С500; универсальный учебный комплекс для мониторинга водной/воздушной среды на базе AsusX51RL.

8. Методические указания для обучающихся по освоению дисциплины

1. Для успешного освоения содержания дисциплины необходимо посещать лекции, принимать активное участие в работе на семинаре, практическом занятии, а также выполнять задания, предлагаемые преподавателем для самостоятельного изучения.
2. Лекция.
 - На лекцию приходите не опаздывая, так как это неэтично.
 - На лекционных занятиях необходимо конспектировать изучаемый материал.
 - Для систематизации лекционного материала, который будет полезен при подготовке к итоговому контролю знаний, записывайте на каждой лекции тему, вопросы для изучения, рекомендуемую литературу.
 - В каждом вопросе выделяйте главное, обязательно запишите ключевые моменты (определение, факты, законы, правила и т.д.), подчеркните их.
 - Если по содержанию материала возникают вопросы, не нужно выкрикивать, запишите их и задайте по окончании лекции или на семинарском занятии.
 - Перед следующей лекцией обязательно прочитайте предыдущую, чтобы актуализировать знания и осознанно приступить к освоению нового содержания.
3. Семинарское (практическое) занятие – это форма работы, где студенты максимально активно участвуют в обсуждении темы.
 - Для подготовки к семинару необходимо взять план семинарского занятия (на открытом образовательном портале - курс "Безопасность жизнедеятельности").
 - Самостоятельную подготовку к семинарскому занятию необходимо начинать с изучения понятийного аппарата темы. Рекомендуем использовать справочную литературу (словари, справочники, энциклопедии), целесообразно создать и вести свой словарь терминов.
 - На семинар выносятся обсуждения не одного вопроса, поэтому важно просматривать и изучать все вопросы семинара, но один из вопросов исследовать наиболее глубоко, с использованием дополнительных источников (в том числе тех, которые вы нашли самостоятельно). Не нужно пересказывать лекцию.
 - Важно запомнить, что любой источник должен нести достоверную информацию, особенно это относится к Internet-ресурсам. При использовании Internet - ресурсов в процессе подготовки не нужно автоматически «скачивать», они должны быть проанализированы. Не нужно «скачивать» готовые рефераты, так как их однообразие преподаватель сразу выявляет, кроме того, они могут быть сомнительного качества.
 - В процессе изучения темы анализируйте несколько источников. Используйте периодическую печать - специальные журналы.
 - Полезным будет работа с электронными учебниками и учебными пособиями в Internet-библиотеках. Зарегистрируйтесь в них: университетская библиотека Онлайн (<https://elibrary.ru> Научная электронная библиотека).
 - В процессе подготовки и построения ответов при выступлении не просто пересказывайте текст учебника, но и выражайте свою лично-профессиональную оценку прочитанного.
 - Принимайте участие в дискуссиях, круглых столах, так как они развивают ваши навыки коммуникативного общения.
 - Если к семинарским занятиям предлагаются задания практического характера, продумайте план их выполнения или решения при подготовке к семинару.
 - При возникновении трудностей в процессе подготовки взаимодействуйте с преподавателем, консультируйтесь по самостоятельному изучению темы.
4. Самостоятельная работа.
 - При изучении дисциплины не все вопросы рассматриваются на лекциях и семинарских занятиях, часть вопросов рекомендуется преподавателем для самостоятельного изучения.
 - Поиск ответов на вопросы и выполнение заданий для самостоятельной работы позволит вам расширить и углубить свои знания по курсу, применить теоретические знания в решении задач практического содержания, закрепить изученное ранее.
 - Эти задания следует выполнять не «наскоком», а постепенно, планомерно, следуя порядку изучения тем

курса.

- При возникновении вопросов обратитесь к преподавателю в день консультаций на кафедру.
- Выполнив их, проанализируйте качество их выполнения. Это поможет вам развивать умения самоконтроля и оценочные компетенции.

5. Итоговый контроль.

- Для подготовки к зачету/экзамену возьмите перечень примерных вопросов (на открытом образовательном портале - курс "Безопасность жизнедеятельности").
- В списке вопросов выделите те, которые были рассмотрены на лекции, семинарских занятиях. Обратитесь к своим записям, выделите существенное. Для более детального изучения изучите рекомендуемую литературу.
- Если в списке вопросов есть те, которые не рассматривались на лекции, семинарском занятии, изучите их самостоятельно. Если есть сомнения, задайте вопросы на консультации перед экзаменом.
- Продумайте свой ответ на зачете, его логику. Помните, что ваш ответ украсит ссылка на источник литературы, иллюстрация практики применения теоретического знания, а также уверенность и наличие авторской аргументированной позиции как будущего субъекта профессиональной деятельности.

МИНОБРНАУКИ РОССИИ

федеральное государственное бюджетное образовательное учреждение высшего образования
«Алтайский государственный университет»

Физическая культура и спорт рабочая программа дисциплины

Закреплена за кафедрой **Кафедра физического воспитания**
Направление подготовки **05.03.02. География**
Профиль **Аналитика, пространственное развитие и цифровые технологии в общественной географии**
Форма обучения **Очная**
Общая трудоемкость **3 ЗЕТ**
Учебный план **05_03_02_География_Аналитика-2022**

Часов по учебному плану 108
в том числе: Виды контроля по семестрам
зачеты: 1
аудиторные занятия 36
самостоятельная работа 72

Распределение часов по семестрам

Курс (семестр)	1 (1)		Итого	
	Неделя			
Вид занятий	УП	РПД	УП	РПД
Лекции	18	18	18	18
Практические	18	18	18	18
Сам. работа	72	72	72	72
Итого	108	108	108	108

Программу составил(и):

ст. преподаватель , Лопатина О.А.; к.ф.н., доцент, Романова Е.В.

Рецензент(ы):

к.ф.н., доцент, Климов М.Ю.

Рабочая программа дисциплины

Физическая культура и спорт

разработана в соответствии с ФГОС:

Федеральный государственный образовательный стандарт высшего образования - бакалавриат по направлению подготовки 05.03.02 География (приказ Минобрнауки России от 07.08.2020 г. № 889)

составлена на основании учебного плана:

05.03.02 География

утвержденного учёным советом вуза от 27.04.2021 протокол № 6.

Рабочая программа одобрена на заседании кафедры

Кафедра физического воспитания

Протокол от 15.06.2023 г. № 13

Срок действия программы: 2023-2024 уч. г.

Заведующий кафедрой

Романова Е.В.

Визирование РПД для исполнения в очередном учебном году

Рабочая программа пересмотрена, обсуждена и одобрена для исполнения в 2023-2024 учебном году на заседании кафедры

Кафедра физического воспитания

Протокол от 15.06.2023 г. № 13

Заведующий кафедрой *Романова Е.В.*

1. Цели освоения дисциплины

1.1.	<ul style="list-style-type: none">- овладение системой научно-практических и специальных знаний, необходимых для понимания природных и социальных процессов функционирования физической культуры общества и личности, умение их адаптивного, творческого использования для личностного, профессионального развития и самосовершенствования;- формирование мотивационно-ценностного отношения к физической культуре, установки на здоровый стиль жизни, физическое совершенствование и самовоспитание привычки к регулярным занятиям физическими упражнениями и спортом;- организации здорового стиля жизни при выполнении учебной, профессиональной и социокультурной деятельности;- овладение системой практических умений и навыков, обеспечивающих сохранение и укрепление здоровья, психическое благополучие, развитие и совершенствование психофизических способностей, качеств и свойств личности;- приобретение личного опыта повышения двигательных и функциональных возможностей, обеспечение общей и профессионально-прикладной физической подготовленности к будущей профессии и быту.
------	---

2. Место дисциплины в структуре ООП

Цикл (раздел) ООП: Б1.О.03

3. Компетенции обучающегося, формируемые в результате освоения дисциплины

УК-7	Способен поддерживать должный уровень физической подготовленности для обеспечения полноценной социальной и профессиональной деятельности
УК-7.1	Демонстрирует знания основ физической культуры и здорового образа жизни; применяет умения и навыки в работе с дистанционными образовательными технологиями
УК-7.2	Применяет методiku оценки уровня здоровья; выстраивает индивидуальную программу сохранения и укрепления здоровья с учетом индивидуально-типологических особенностей организма
УК-7.3	Анализирует источники информации, сопоставляет разные точки зрения, формирует общее представление по определенной теме
УК-7.4	Демонстрирует систему практических умений и навыков при выполнении техники двигательных действий в различных видах спорта
УК-7.5	Поддерживает должный уровень физической подготовленности для обеспечения полноценной социальной и профессиональной деятельности

В результате освоения дисциплины обучающийся должен

3.1.	Знать:
3.1.1.	Базовые термины и понятия физической культуры. Ценности физической культуры и спорта. Значение физической культуры в жизнедеятельности человека. Факторы, определяющие здоровье человека, понятие здорового образа жизни и его составляющие. Способы контроля и оценки физического развития и физической подготовленности.
3.2.	Уметь:
3.2.1.	Раскрывать понятия и термины физической культуры. Ориентироваться в общих и специальных литературных источниках. Придерживаться здорового образа жизни. Самостоятельно поддерживать и развивать основные физические качества в процессе занятий физическими упражнениями. Составить комплекс производственной гимнастики в зависимости от условий и характера труда.

3.3.	Иметь навыки и (или) опыт деятельности (владеть):
3.3.1.	Понятийно-терминологическим аппаратом в области физической культуры. Навыками ведения здорового образа жизни. Методами самостоятельного выбора вида спорта или системы физических упражнений для укрепления здоровья. Средствами и методами воспитания физических (быстрота, сила выносливость, гибкость и ловкость) и волевых (целеустремленность, инициативность, решительность, самостоятельность) качеств, необходимых для обеспечения полноценной социальной и профессиональной деятельности.

4. Структура и содержание дисциплины

Код занятия	Наименование разделов и тем	Вид занятия	Семестр	Часов	Компетенции	Литература
Раздел 1. Теоретические основы физической культуры						
1.1.	Тема №1. Физическая культура в профессиональной подготовке студентов и социокультурное развитие личности студента.	Лекции	1	2		Л1.1, Л2.1, Л3.1
1.2.	Простейшие методики самооценки работоспособности, усталости, утомления и применения средств физической культуры для их направленной коррекции.	Практические	1	2		Л1.1, Л2.1, Л3.1
1.3.	Подготовка к учебным занятиям. Изучение учебной литературы по дисциплине.	Сам. работа	1	12		Л1.1, Л2.1, Л3.1
1.4.	Тема №2. Социально-биологические основы адаптации организма человека к физической и умственной деятельности, факторам среды обитания.	Лекции	1	6		Л1.1, Л2.1, Л3.1
1.5.	Функциональные изменения в организме при физических нагрузках.	Практические	1	6		Л1.1, Л2.1, Л3.1
1.6.	Подготовка к учебным занятиям. Изучение учебной литературы по дисциплине.	Сам. работа	1	12		Л1.1, Л2.1, Л3.1
1.7.	Тема №3. Образ жизни и его отражение в профессиональной деятельности.	Лекции	1	2		Л1.1, Л2.1, Л3.1
1.8.	Методы самоконтроля состояния здоровья и физического развития.	Практические	1	2		Л1.1, Л2.1, Л3.1
1.9.	Подготовка к учебным занятиям. Изучение учебной литературы по	Сам. работа	1	12		Л1.1, Л2.1, Л3.1

Код занятия	Наименование разделов и тем	Вид занятия	Семестр	Часов	Компетенции	Литература
	дисциплине.					
1.10.	Тема №4. Общая физическая и спортивная подготовка студентов в образовательном процессе.	Лекции	1	4		Л1.1, Л2.1, Л3.1
1.11.	Методика индивидуального подхода и применения средств для направленного развития отдельных физических качеств. Средства и методы мышечной релаксации в спорте.	Практические	1	4		Л1.1, Л2.1, Л3.1
1.12.	Подготовка к учебным занятиям. Изучение учебной литературы по дисциплине.	Сам. работа	1	12		Л1.1, Л2.1, Л3.1
1.13.	Тема №5. Методические основы самостоятельных занятий физическими упражнениями и самоконтроль в процессе занятий.	Лекции	1	2		Л1.1, Л2.1, Л3.1
1.14.	Подготовка к учебным занятиям. Изучение учебной литературы по дисциплине.	Сам. работа	1	12		Л1.1, Л2.1, Л3.1
1.15.	Самоконтроль, его основные методы, показатели. Использование отдельных методов контроля при регулярных занятиях физическими упражнениями и спортом.	Практические	1	2		Л1.1, Л2.1, Л3.1
1.16.	Тема №6. Профессионально-прикладная физическая подготовка будущих специалистов.	Лекции	1	2		Л1.1, Л2.1, Л3.1
1.17.	Методика самостоятельного освоения отдельных элементов профессионально-прикладной физической подготовки. Методика проведения производственной гимнастики с учетом заданных условий и характера труда.	Практические	1	2		Л1.1, Л2.1, Л3.1
1.18.	Подготовка к учебным занятиям. Изучение учебной литературы по дисциплине.	Сам. работа	1	12		Л1.1, Л2.1, Л3.1

5. Фонд оценочных средств

5.1. Контрольные вопросы и задания для проведения текущего контроля и промежуточной аттестации по итогам освоения дисциплины

Контрольные задания для проведения текущего контроля.

Тестовые задания (в тестах может быть правильным как один, так и несколько вариантов ответов).

1. Задачи физического воспитания в вузе:

- A) образовательные
- B) воспитательные
- C) оздоровительные
- D) развивающие
- E) социализирующие
- F) профориентационные
- G) интеллектуализирующие

2. Какая обязательная форма занятий физической культурой в вузе?

- A) учебные
- B) внеучебные
- C) групповые
- D) самостоятельные

3. Перечислите, что относится к психофизиологическим функциям, которые совершенствуются в процессе занятий физической культурой и спортом, позволяют занимающимся успешно осваивать двигательные действия:

- A) чувство времени
- B) способность ориентироваться в пространстве
- C) совершенная идеомоторика
- D) точность сенсомоторных реакций

4. Для количественной оценки наследственности используют коэффициент Хольцингера (H)?

- A) Верно
- B) Неверно

5. Тренированность – это приспособленность (адаптированность) организма к определенной деятельности, достигнутая посредством тренировки?

- A) Верно
- B) Неверно

6. Организм человека – это единая саморазвивающаяся биологическая система?

- A) Верно
- B) Неверно

7. Что не допускает здоровый образ жизни?

- A) употребление спиртного
- B) употребление углеводов
- C) избыточную массу тела
- D) занятия физической культурой

8. Здоровье – это состояние полного

- A) физического благополучия
- B) духовного благополучия
- C) житейского благополучия
- D) социального благополучия
- E) финансового благополучия

9. От здорового образа жизни зависит:

- A) наличие семьи
- B) количество друзей
- C) долголетие
- D) социальный статус

10. Какие из перечисленных советов при стрессовой ситуации можно использовать?
A) сосчитать до десяти
B) употребить алкогольный напиток
C) сделать несколько глубоких вдохов, потянуться
D) задержать дыхание
11. Физиологической основой быстроты одиночного движения является частота импульсации мотонейронов
A) Верно
B) Неверно
12. Метод максимальных усилий направлен на увеличение физиологического поперечника мышцы
A) Верно
B) Неверно
13. Метод разучивания по частям это метод частично регламентированного упражнения
A) Верно
B) Неверно
14. Малые, крупные и соревновательные формы относят к урочным формам занятий физическими упражнениями
A) Верно
B) Неверно
15. На начальной стадии освоения движения в коре головного мозга преобладает процесс концентрации возбуждения
A) Верно
B) Неверно
16. Нестандартные двигательные действия применяются в единоборствах, спортивных играх, кроссах
A) Верно
B) Неверно
17. Что включают в себя физкультурно-оздоровительные технологии?
A) постановка цели и задач, их применения
B) объем и организация тренировочной нагрузки
C) реализация физкультурно-оздоровительной деятельности
D) организация места занятия
18. Фитбол на занятиях используется как
A) отягощение
B) опора
C) предмет
D) стул
19. Какие из упражнений служат для развития общей выносливости?
A) длительный бег
B) упражнения на пресс
C) приседы и полуприседы с различным весом
D) плавание
20. Какие цели предполагает ППФП?
A) предупреждение профессиональных заболеваний
B) соблюдение техники безопасности
C) способ отбора к будущей профессии
D) отдых и восстановление работоспособности
21. Каковы задачи ППФП?
A) освоение прикладных умений и навыков
B) соблюдение техники безопасности
C) развитие прикладных физических качеств
D) включение в трудовой процесс физической тренировки

22. Какой из видов спорта не является прикладным?

- A) вольная борьба
- B) конный спорт
- C) фехтование
- D) лыжный спорт

23. Что не относится к средствам ППФП?

- A) естественные силы природы
- B) прикладные виды спорта
- C) режим питания
- D) гигиенические факторы

24. Что из перечисленного не относится к динамике работоспособности?

- A) степень утомления в течение дня
- B) скорость восстановления в перерывах и после работы
- C) длительность обеденного перерыва
- D) скорость вработывания и успешность трудовых операций в начале работы

25. Что не входит перечень особенностей характера труда?

- A) продолжительность рабочей смены
- B) двигательные действия
- C) приём, хранение и переработка информации
- D) тяжесть работы

Правильные ответы :

1. A, B, C, D
2. A
3. A, B, C, D
4. A
5. A
6. A
7. A, C
8. A, B, D
9. C
10. A, C
11. A
12. B
13. B
14. B
15. B
16. A
17. A, B, C
18. A, B, C
19. A, D
20. A, D
21. A, C
22. C
23. C
24. C
25. A

Тестовые задания открытой формы (с кратким ответом).

1. _____ составная часть физической культуры, средство и метод физического воспитания, основанный на использовании соревновательной деятельности и подготовке к ней.
2. _____ физической культуры – значимые явления, предметы, процессы и результаты деятельности в сфере физической культуры, стимулирующие поведение и физкультурно-спортивную активность.
3. Двигательная _____ – естественная и специально организованная двигательная деятельность человека, обеспечивающая его успешное физическое и психическое развитие.
4. Физическая _____ – процесс и результат физической активности, обеспечивающий формирование двигательных умений и навыков, развитие физических качеств, повышение уровня работоспособности.
5. Физическое _____ – педагогический процесс, направленный на формирование физической

культуры личности.

6. Физическое _____ – процесс физического образования, выражающий высокую степень развития индивидуальных физических способностей.
7. _____ – это индивидуальное развитие организма, в ходе которого происходит преобразование его морфофизиологических, физиолого-биохимических, цитогенетических и этологических (у животных) признаков.
8. _____ совокупность реакций, обеспечивающих восстановление или поддержание относительно динамического постоянства внутренней среды и некоторых физиологических функций организма (кровообращения, обмена веществ, терморегуляции и др.).
9. Клетки, имеющие общее происхождение, одинаковое строение и функции – это _____.
10. Как называется физкультурно-оздоровительная технология, занятия которой проводятся с использованием специального комплекта амортизаторов, фиксирующихся одновременно на руках и ногах занимающихся и образующих единую взаимосвязанную систему?
11. _____ – это способ осуществления разнообразной физкультурно-оздоровительной деятельности, направленной на сохранение и укрепление здоровья с учетом возраста, профессиональной деятельности, достижение и поддержание физического благополучия, предупреждение заболеваний и общее оздоровление, повышение сопротивляемости организма вредным воздействиям внешней среды.
12. _____ – это уникальная система упражнений, направленная на согласованную работу мышц, правильное естественное движение и владение своим телом.
13. _____ одна из форм массовой физической культуры с регулируемой нагрузкой.
14. Автор термина "Аэробика"?
15. Как называется физкультурно-оздоровительная технология, занятия которой предполагают использование специальной степ-платформы с регулируемой высотой?
16. Компоненты физической культуры. Сколько их?
17. Физическая культура (Письменский И.А., Аллянов Ю.Н.) – это органическая часть _____ общества и личности; рациональное использование человеком двигательной деятельности в качестве фактора оптимизации своего состояния и развития, физической подготовки к жизненной практике.
18. Что называется своеобразием психического склада личности, ее неповторимостью?
19. Принципы закаливания: систематичности, _____, индивидуальности, сознательности.
20. Сколько основных принципов (правил) в рациональном питании?
21. Оптимальный двигательный режим для юношей (мужчин) _____ - _____ часов в неделю.
22. Сколько основных видов закаливания?
23. Основными факторами, определяющими здоровье человека, являются образ жизни человека, _____, экология, здравоохранение.
24. Физические качества. Сколько их?
25. Сколько основных составляющих здорового образа жизни?
26. При любом уровне физической подготовленности, каждое упражнение надо делать до _____.
27. Основная цель самостоятельных занятий - в сохранении хорошего здоровья и поддержании высокого уровня _____ и умственной работоспособности.
28. Сколько форм самостоятельных занятий существует?
29. Упражнения в течение _____, которые предупреждают наступающее утомление и способствуют поддержанию высокой работоспособности без перенапряжения.
30. Сколько основных форм самостоятельных занятий физическими упражнениями?
31. Физкультминутки в процессе учебного труда проводятся с целью - предупреждения утомления и восстановления _____.
32. Нагрузка, при которой белковые структуры организма ускоренно обновляются в сравнении с процессами разрушения называется _____.
33. В каком году был основан Национальный государственный университет физической культуры, спорта и здоровья имени П. Ф. Лесгафта?
34. Какое физическое качество является важнейшим для поддержания высокой работоспособности?
35. Что оценивает тест Шульте?
36. Сколько основных групп мутагенных факторов?
37. Занятия с большой физической нагрузкой рекомендуется проводить не более, какого количества раз в неделю?
38. Максимально допустимая ЧСС человека в возрасте 40 лет _____ уд/мин?
39. По какой общепринятой структуре проводятся самостоятельные занятия: _____, основная часть, заключительная часть.
40. Определите возраст человека если известно, что его max ЧСС составляет 185 уд/мин.
41. Аэробика низкой интенсивности это – _____ аэробика.
42. Сколько основных функций опорно-двигательной системы?
- 43.. Напишите спортивные разряды в порядке возрастания.
44. Напишите тренировочные циклы в порядке возрастания временных интервалов.

45. Напишите фазы формирования двигательного навыка в порядке освоения движения.

Правильные ответы:

1. Спорт
2. Ценности
3. Активность
4. Подготовленность
5. Воспитание
6. Совершенство
7. Онтогенез
8. Гомеостаз
9. Ткань
10. Тераэробика
11. Физкультурно-оздоровительная технология
12. Пилатес
13. Аэробика
14. Купер
15. Степ-аэробика
16. Три
17. Культуры
18. Индивидуальность
19. Постепенности
20. Три
21. 8-12
22. Три
23. Наследственность
24. Пять
25. Шесть
26. Утомление мышц
27. Физической
28. Три
29. Учебного дня
30. Три
31. Работоспособности
32. Катаболизм
33. 1896
34. Выносливость
35. Внимание
36. Две
37. Трех
38. 180
39. Разминка
40. 35
41. Низкоударная
42. Три
43. Третий, второй, первый
44. Микроцикл, мезоцикл, макроцикл
45. Иррадиации, концентрации, автоматизации

Критерии оценивания.

При оценивании используется балльно-рейтинговая система.

Каждый правильный ответ оценивается 1 баллом.

Оценивание КИМ в целом:

"зачтено" - от 20 до 40 баллов

"не зачтено" - 19 и менее баллов.

5.2. Темы письменных работ для проведения текущего контроля (эссе, рефераты, курсовые работы и др.)

Не предусмотрено

5.3. Фонд оценочных средств для проведения промежуточной аттестации

Промежуточная аттестация оценивается «Итоговым тестом». Итоговый тест формируется из банка вопросов случайным образом, т.е. у каждого студента может быть разный набор вопросов итогового тестирования. Выполнение теста ограничено по времени – 60 минут. В тестах может быть правильным как один, так и несколько вариантов ответов, а также свой вариант ответа.
 При оценивании используется балльно-рейтинговая система.
 Каждый правильный ответ оценивается 1 баллом.
 Оценивание КИМ в целом:
 "зачтено" - от 15 до 30 баллов
 "не зачтено" – 14 и менее баллов.

6. Учебно-методическое и информационное обеспечение дисциплины

6.1. Рекомендуемая литература				
6.1.1. Основная литература				
	Авторы	Заглавие	Издательство, год	Эл. адрес
Л1.1	Муллер А.Б. и др.	Физическая культура : учебник и практикум для вузов	М:Юрайт, 2020	https://urait.ru/viewer/fizicheskaya-kultura-449973#page/2
6.1.2. Дополнительная литература				
	Авторы	Заглавие	Издательство, год	Эл. адрес
Л2.1	Письменский И.А., Аллянов Ю.Н.	Физическая культура : учебник для вузов	М:Юрайт , 2020	https://urait.ru/viewer/fizicheskaya-kultura-450258#page/1
6.1.3. Дополнительные источники				
	Авторы	Заглавие	Издательство, год	Эл. адрес
Л3.1	Лопатина О.А. и др.	Физическая культура и спорт: Учебное пособие	Барнаул: АлтГУ , 2018	http://elibrary.asu.ru/xmlui/handle/asu/4908
6.2. Перечень ресурсов информационно-телекоммуникационной сети "Интернет"				
	Название		Эл. адрес	
Э1	ЭБС "Юрайт"		https://biblio-online.ru/	
Э2	ЭБС "Университетская библиотека online"		http://biblioclub.ru/	
Э3	ЭБС АлтГУ		http://elibrary.asu.ru/	
Э4	Курс в системе Moodle "Физическая культура и спорт"		https://portal.edu.asu.ru/course/view.php?id=8158	
6.3. Перечень программного обеспечения				
Microsoft Office 2010 (Office 2010 Professional, № 4065231 от 08.12.2010), (бессрочно); Microsoft Windows 7 (Windows 7 Professional, № 61834699 от 22.04.2013), (бессрочно); Chrome (http://www.chromium.org/chromium-os/licenses), (бессрочно); 7-Zip (http://www.7-zip.org/license.txt), (бессрочно); AcrobatReader (http://www.images.adobe.com/content/dam/Adobe/en/legal/servicetou/Acrobat_com_Additional_TOU-en_US-20140618_1200.pdf), (бессрочно);				

ASTRA LINUX SPECIAL EDITION (<https://astralinux.ru/products/astra-linux-special-edition/>), (бессрочно);
 LibreOffice (<https://ru.libreoffice.org/>), (бессрочно);
 Веб-браузер Chromium (<https://www.chromium.org/Home/>), (бессрочно);
 Антивирус Касперский (<https://www.kaspersky.ru/>), (до 23 июня 2024);
 Архиватор Ark (<https://apps.kde.org/ark/>), (бессрочно);
 Okular (<https://okular.kde.org/ru/download/>), (бессрочно);
 Редактор изображений Gimp (<https://www.gimp.org/>), (бессрочно)

6.4. Перечень информационных справочных систем

СПС КонсультантПлюс (инсталлированный ресурс АлтГУ или <http://www.consultant.ru/>).
 Электронная база данных «Scopus» (<http://www.scopus.com/>);
 Электронная библиотечная система Алтайского государственного университета (<http://elibrary.asu.ru/>);
 Научная электронная библиотека elibrary (<http://elibrary.ru>
 Электронный ресурс в системе "Moodle" <https://portal.edu.asu.ru/enrol/index.php?id=2653>

7. Материально-техническое обеспечение дисциплины

Аудитория	Назначение	Оборудование
Учебная аудитория	для проведения занятий лекционного типа, занятий семинарского типа (лабораторных и(или) практических), групповых и индивидуальных консультаций, текущего контроля и промежуточной аттестации, курсового проектирования (выполнения курсовых работ), проведения практик	Стандартное оборудование (учебная мебель для обучающихся, рабочее место преподавателя, доска)
Помещение для самостоятельной работы	помещение для самостоятельной работы обучающихся	Компьютеры, ноутбуки с подключением к информационно-телекоммуникационной сети «Интернет», доступом в электронную информационно-образовательную среду АлтГУ

8. Методические указания для обучающихся по освоению дисциплины

Учебные занятия по дисциплине (модулю) «Физическая культура и спорт» реализуются в виде лекционных, практических (семинарских) занятий и самостоятельной работы студентов.
 Главное назначение лекции – обеспечить теоретическую основу обучения, развить интерес к учебной дисциплине, сформировать у обучающихся ориентиры для самостоятельной работы над курсом.
 Практические (семинарские) занятия формируют исследовательский подход к изучению учебного материала, формируют и развивают у обучающихся навыки самостоятельной работы, умения активно участвовать в творческой дискуссии, делать выводы, аргументировано излагать свое мнение и отстаивать его. Практическое (семинарское) занятие - особая форма учебно-теоретических занятий, служащая дополнением к лекционному курсу. В ходе занятий (текущий контроль успеваемости) предусматривается проверка освоенности компетенции в виде двух докладов или доклада и контрольной работы.
 Для эффективной подготовки освоения дисциплины (модуля) «Физическая культура и спорт» студенты должны посещать лекционные и практические занятия, иметь конспекты лекций. Самостоятельно готовиться к каждому практическому (семинарскому) занятию, изучить конспект лекции по соответствующей теме, изучить рекомендованную основную и дополнительную литературу по теме.
 При подготовке к сдаче промежуточной аттестации (зачет) рабочей программы дисциплины (модуля) «Физическая культура и спорт» повторите лекционный материал, используя конспекты лекций, а также используйте учебную литературу рекомендованную преподавателем, содержащуюся в электронной библиотечной системе (ЭБС) АлтГУ. Оценка освоенности компетенции проверяется в виде тестирования.

Программу составил(и):

ст. преподаватель, Лопатина О.А.; к.ф.н., доцент, Романова Е.В.

Рецензент(ы):

к.ф.н., доцент, Климов М.Ю.

Рабочая программа дисциплины

Элективные дисциплины по физической культуре и спорту

разработана в соответствии с ФГОС:

Федеральный государственный образовательный стандарт высшего образования - бакалавриат по направлению подготовки 05.03.02 География (приказ Минобрнауки России от 07.08.2020 г. № 889)

составлена на основании учебного плана:

05.03.02 География

утвержденного учёным советом вуза от 27.04.2021 протокол № 6.

Рабочая программа одобрена на заседании кафедры

Кафедра физического воспитания

Протокол от 15.06.2023 г. № 13

Срок действия программы: 2023-2024 уч. г.

Заведующий кафедрой

Романова Е.В.

Визирование РПД для исполнения в очередном учебном году

Рабочая программа пересмотрена, обсуждена и одобрена для исполнения в 2023-2024 учебном году на заседании кафедры

Кафедра физического воспитания

Протокол от 15.06.2023 г. № 13

Заведующий кафедрой *Романова Е.В.*

1. Цели освоения дисциплины

1.1.	- поддержание и повышение уровня функциональной и физической подготовленности обучающихся с использованием методов и средств физической культуры для сохранения и укрепления здоровья, психофизической подготовки и самоподготовки к полноценной социальной и профессиональной деятельности, а также формирование устойчивого мотивационно-ценностного отношения к физкультурно-спортивной деятельности.
------	--

2. Место дисциплины в структуре ООП

Цикл (раздел) ООП: Б1.О.03

3. Компетенции обучающегося, формируемые в результате освоения дисциплины

УК-7	Способен поддерживать должный уровень физической подготовленности для обеспечения полноценной социальной и профессиональной деятельности
------	--

В результате освоения дисциплины обучающийся должен

3.1.	Знать:
3.1.1.	УК-7.3. Систему практических умений и навыков, обеспечивающих сохранение и укрепление здоровья, развитие и совершенствование психофизических способностей, качеств и свойств личности средствами физической культуры и спорта.
3.2.	Уметь:
3.2.1.	УК-7.4. Применять приобретенные умения и навыки в своей профессиональной деятельности, проводить самостоятельные занятия физическими упражнениями с общей развивающей, профессионально-прикладной и оздоровительно-корректирующей направленностью.
3.3.	Иметь навыки и (или) опыт деятельности (владеть):
3.3.1.	УК-7.5. Владеет средствами и методами укрепления индивидуального здоровья, физического самосовершенствования, ценностями физической культуры личности для обеспечения полноценной социальной и профессиональной деятельности.

4. Структура и содержание дисциплины

Код занятия	Наименование разделов и тем	Вид занятия	Семестр	Часов	Компетенции	Литература
Раздел 1. Обучение видам спорта						
1.1.	Легкая атлетика. Техника безопасности на занятиях легкой атлетикой. Техника скандинавской ходьбы. Техника бега на средние и длинные дистанции. Кардиотренировка с использованием внедорожного самоката (правой, левой ногами). ОФП, СФП.	Практические	1	4	УК-7	Л3.1, Л1.1, Л2.2, Л1.2, Л2.1
1.2.	Ежедневная УГГ от 8-10 до 20-30 мин. Упражнения в	Сам. работа	1	4	УК-7	Л3.1, Л1.1, Л2.2, Л1.2,

Код занятия	Наименование разделов и тем	Вид занятия	Семестр	Часов	Компетенции	Литература
	<p>течение учебного дня. Самостоятельные тренировочные занятия. Ходьба 30-40 мин. в темпе 90-120 шаг/мин. Постепенно увеличивая до 1 часа и повысить темп до 120-140 шаг/мин или оздоровительный бег от 5 до 10 мин на 1 км. Пульс для начинающих 120-130 уд/мин, со средним уровнем подготовленности 130-145 уд/мин, с высоким 150-165 уд/мин и выше уд/мин. Плавание - в начальном периоде занятий время пребывания в воде от 10-15 до 30-45 мин. Рекомендуется преодолевать за это время отрезки 600-700м, постепенно увеличивая до 700-800м, а затем до 1000-1200м. Упражнения, направленные на развитие быстроты, силы, гибкости. Участие в оздоровительных, физкультурных и спортивно-массовых мероприятиях.</p>					Л2.1
1.3.	<p>Техника кроссового бега (бег по пересеченной местности). Техника челночного бега. Кардиотренировка с использованием внедорожного самоката (правой, левой ногами). ОФП, СФП.</p>	Практические	1	2	УК-7	Л3.1, Л1.1, Л2.2, Л1.2, Л2.1
1.4.	<p>Ежедневная УТГ от 8-10 до 20-30 мин. Упражнения в течение учебного дня. Самостоятельные тренировочные занятия. Ходьба 30-40 мин. в темпе 90-120 шаг/мин. Постепенно увеличивая до 1 часа и повысить темп до 120-140 шаг/мин или оздоровительный бег от 5 до 10 мин на 1 км. Пульс для начинающих 120-130 уд/мин, со средним уровнем подготовленности 130-145 уд/мин, с высоким 150-165 уд/мин и выше уд/мин. Плавание - в начальном периоде занятий время пребывания в воде от 10-15 до 30-45 мин. Рекомендуется</p>	Сам. работа	1	6	УК-7	Л3.1, Л1.1, Л2.2, Л1.2, Л2.1

Код занятия	Наименование разделов и тем	Вид занятия	Семестр	Часов	Компетенции	Литература
	преодолевать за это время отрезки 600-700м, постепенно увеличивая до 700-800м, а затем до 1000-1200м. Упражнения, направленные на развитие быстроты, силы, гибкости. Участие в оздоровительных, физкультурных и спортивно-массовых мероприятиях.					
1.5.	Техника прыжка в длину с места. Бег на средние и длинные дистанции. Кардиотренировка с использованием внедорожного самоката (правой, левой ногами). ОФП, СФП.	Практические	1	4	УК-7	Л3.1, Л1.1, Л2.2, Л1.2, Л2.1
1.6.	Ежедневная УГГ от 8-10 до 20-30 мин. Упражнения в течение учебного дня. Самостоятельные тренировочные занятия. Ходьба 30-40 мин. в темпе 90-120 шаг/мин. Постепенно увеличивая до 1 часа и повысить темп до 120-140 шаг/мин или оздоровительный бег от 5 до 10 мин на 1 км. Пульс для начинающих 120-130 уд/мин, со средним уровнем подготовленности 130-145 уд/мин, с высоким 150-165 уд/мин и выше уд/мин. Плавание - в начальном периоде занятий время пребывания в воде от 10-15 до 30-45 мин. Рекомендуется преодолевать за это время отрезки 600-700м, постепенно увеличивая до 700-800м, а затем до 1000-1200м. Упражнения, направленные на развитие быстроты, силы, гибкости. Участие в оздоровительных, физкультурных и спортивно-массовых мероприятиях.	Сам. работа	1	6	УК-7	Л3.1, Л1.1, Л2.2, Л1.2, Л2.1
1.7.	Баскетбол. Техника безопасности на занятиях по баскетболу. Правила игры. Техника нападения. Передвижения/перемещения. Техника владения мячом. Игровая подготовка. Скипинг (выполнение	Практические	1	2	УК-7	Л3.1, Л1.1, Л2.2, Л1.2, Л2.1

Код занятия	Наименование разделов и тем	Вид занятия	Семестр	Часов	Компетенции	Литература
	упражнений с использованием скакалки). ОФП, СФП.					
1.8.	Ежедневная УГГ от 8-10 до 20-30 мин. Упражнения с элементами спортивных игр. Подвижные и спортивные игры. Упражнения, направленные на развитие быстроты, силы, гибкости. Походы выходного дня. Участие в оздоровительных, физкультурных и спортивно-массовых мероприятиях.	Сам. работа	1	4	УК-7	Л3.1, Л1.1, Л2.2, Л1.2, Л2.1
1.9.	Техника защиты. Техника передвижений. Техника овладения мячом и противодействия. Игровая подготовка. Скипинг (выполнение упражнений с использованием скакалки). ОФП, СФП.	Практические	1	2	УК-7	Л3.1, Л1.1, Л2.2, Л1.2, Л2.1
1.10.	Ежедневная УГГ от 8-10 до 20-30 мин. Упражнения с элементами спортивных игр. Упражнения, направленные на развитие быстроты, силы, гибкости. Участие в оздоровительных, физкультурных и спортивно-массовых мероприятиях.	Сам. работа	1	4	УК-7	Л3.1, Л1.1, Л2.2, Л1.2, Л2.1
1.11.	Финты и сочетание приемов. Игровая подготовка. Скипинг (выполнение упражнений с использованием скакалки). ОФП, СФП.	Практические	1	2	УК-7	Л3.1, Л1.1, Л2.2, Л1.2, Л2.1
1.12.	Ежедневная УГГ от 8-10 до 20-30 мин. Упражнения с элементами спортивных игр. Подвижные и спортивные игры. Упражнения, направленные на развитие быстроты, силы, гибкости. Походы выходного дня. Участие в оздоровительных, физкультурных и спортивно-массовых мероприятиях.	Сам. работа	1	4	УК-7	Л3.1, Л1.1, Л2.2, Л1.2, Л2.1
1.13.	Тактика нападения. Тактические действия в защите. Игровая подготовка. (выполнение упражнений с использованием скакалки). ОФП, СФП.	Практические	1	4	УК-7	Л3.1, Л1.1, Л2.2, Л1.2, Л2.1
1.14.	Ежедневная УГГ от 8-10 до	Сам. работа	1	6	УК-7	Л3.1, Л1.1,

Код занятия	Наименование разделов и тем	Вид занятия	Семестр	Часов	Компетенции	Литература
	20-30 мин. Упражнения с элементами спортивных игр. Подвижные и спортивные игры. Упражнения, направленные на развитие быстроты, силы, гибкости. Походы выходного дня. Участие в оздоровительных, физкультурных и спортивно-массовых мероприятиях.					Л2.2, Л1.2, Л2.1
1.15.	Волейбол. Техника безопасности на занятиях по волейболу. Правила игры. Техника игры в нападении. Игровая подготовка. Скипинг (выполнение упражнений с использованием скакалки). ОФП, СФП.	Практические	1	2	УК-7	Л3.1, Л1.1, Л2.2, Л1.2, Л2.1
1.16.	Ежедневная УГГ от 8-10 до 20-30 мин. Упражнения с элементами спортивных игр. Подвижные и спортивные игры. Упражнения, направленные на развитие быстроты, силы, гибкости. Походы выходного дня. Участие в оздоровительных, физкультурных и спортивно-массовых мероприятиях.	Сам. работа	1	4	УК-7	Л3.1, Л1.1, Л2.2, Л1.2, Л2.1
1.17.	Техника игры в защите. Игровая подготовка. Скипинг (выполнение упражнений с использованием скакалки). ОФП, СФП.	Практические	1	2	УК-7	Л3.1, Л1.1, Л2.2, Л1.2, Л2.1
1.18.	Ежедневная УГГ от 8-10 до 20-30 мин. Упражнения с элементами спортивных игр. Подвижные и спортивные игры. Упражнения, направленные на развитие быстроты, силы, гибкости. Походы выходного дня. Участие в оздоровительных, физкультурных и спортивно-массовых мероприятиях.	Сам. работа	1	4	УК-7	Л3.1, Л1.1, Л2.2, Л1.2, Л2.1
1.19.	Тактика игры в нападении. Игровая подготовка. Скипинг (выполнение упражнений с использованием скакалки). ОФП, СФП.	Практические	1	2	УК-7	Л3.1, Л1.1, Л2.2, Л1.2, Л2.1
1.20.	Ежедневная УГГ от 8-10 до 20-30 мин. Упражнения с элементами спортивных игр.	Сам. работа	1	4	УК-7	Л3.1, Л1.1, Л2.2, Л1.2, Л2.1

Код занятия	Наименование разделов и тем	Вид занятия	Семестр	Часов	Компетенции	Литература
	Подвижные и спортивные игры. Упражнения, направленные на развитие быстроты, силы, гибкости. Походы выходного дня. Участие в оздоровительных, физкультурных и спортивно-массовых мероприятиях.					
1.21.	Тактические действия в защите. Игровая подготовка. Скипинг (выполнение упражнений с использованием скакалки). ОФП, СФП.	Практические	1	4	УК-7	Л3.1, Л1.1, Л2.2, Л1.2, Л2.1
1.22.	Ежедневная УГГ от 8-10 до 20-30 мин. Упражнения с элементами спортивных игр. Подвижные и спортивные игры. Упражнения, направленные на развитие быстроты, силы, гибкости. Походы выходного дня. Участие в оздоровительных, физкультурных и спортивно-массовых мероприятиях.	Сам. работа	1	6	УК-7	Л3.1, Л1.1, Л2.2, Л1.2, Л2.1
Раздел 2. Обучение видам спорта						
2.1.	Лыжная подготовка. Техника безопасности на занятиях лыжной подготовкой. Классические лыжные ходы. Прохождение дистанции.	Практические	2	4	УК-7	Л3.1, Л1.1, Л2.2, Л1.2, Л2.1
2.2.	Ежедневная УГГ от 8-10 до 20-30 мин. Ходьба на лыжах для начинающих 3-4 км, постепенно увеличивая дистанцию до 8-10 км. Продолжительность первых занятий 30-60 мин, постепенно увеличивая до 1,5-2 часов. Упражнения, направленные на развитие силы и гибкости. Участие в оздоровительных, физкультурных и спортивно-массовых мероприятиях.	Сам. работа	2	2	УК-7	Л3.1, Л1.1, Л2.2, Л1.2, Л2.1
2.3.	Обучение различными способами подъемов на лыжах. Прохождение дистанции.	Практические	2	2	УК-7	Л3.1, Л1.1, Л2.2, Л1.2, Л2.1
2.4.	Ежедневная УГГ от 8-10 до 20-30 мин. Ходьба на лыжах для начинающих 3-4 км, постепенно увеличивая дистанцию до 8-10 км.	Сам. работа	2	2	УК-7	Л3.1, Л1.1, Л2.2, Л1.2, Л2.1

Код занятия	Наименование разделов и тем	Вид занятия	Семестр	Часов	Компетенции	Литература
	Продолжительность первых занятий 30-60 мин, постепенно увеличивая до 1,5-2 часов. Упражнения, направленные на развитие силы и гибкости. Участие в оздоровительных, физкультурных и спортивно-массовых мероприятиях.					
2.5.	Обучение способам спусков на лыжах (основная (средняя), высокая, низкая стойки и стойка отдыха). Прохождение дистанции.	Практические	2	2	УК-7	Л3.1, Л1.1, Л2.2, Л1.2, Л2.1
2.6.	Ежедневная УГГ от 8-10 до 20-30 мин. Ходьба на лыжах для начинающих 3-4 км, постепенно увеличивая дистанцию до 8-10 км. Продолжительность первых занятий 30-60 мин, постепенно увеличивая до 1,5-2 часов. Упражнения, направленные на развитие силы и гибкости. Участие в оздоровительных, физкультурных и спортивно-массовых мероприятиях.	Сам. работа	2	4	УК-7	Л3.1, Л1.1, Л2.2, Л1.2, Л2.1
2.7.	Обучение торможению на лыжах (торможение плугом, торможение упором, торможение палками, торможение падением). Прохождение дистанции.	Практические	2	2	УК-7	Л3.1, Л1.1, Л2.2, Л1.2, Л2.1
2.8.	Ежедневная УГГ от 8-10 до 20-30 мин. Ходьба на лыжах для начинающих 3-4 км, постепенно увеличивая дистанцию до 8-10 км. Продолжительность первых занятий 30-60 мин, постепенно увеличивая до 1,5-2 часов. Упражнения, направленные на развитие силы и гибкости. Участие в оздоровительных, физкультурных и спортивно-массовых мероприятиях.	Сам. работа	2	4	УК-7	Л3.1, Л1.1, Л2.2, Л1.2, Л2.1
2.9.	Обучение поворотам в движении и на месте (поворот переступанием, поворот плугом, поворот на месте). Прохождение дистанции.	Практические	2	4	УК-7	Л3.1, Л1.1, Л2.2, Л1.2, Л2.1
2.10.	Ежедневная УГГ от 8-10 до 20-30 мин. Ходьба на лыжах	Сам. работа	2	4	УК-7	Л3.1, Л1.1, Л2.2, Л1.2,

Код занятия	Наименование разделов и тем	Вид занятия	Семестр	Часов	Компетенции	Литература
	для начинающих 3-4 км, постепенно увеличивая дистанцию до 8-10 км. Продолжительность первых занятий 30-60 мин, постепенно увеличивая до 1,5-2 часов. Упражнения, направленные на развитие силы и гибкости. Участие в оздоровительных, физкультурных и спортивно-массовых мероприятиях.					Л2.1
2.11.	Баскетбол. Техника безопасности на занятиях по баскетболу. Техника нападения. Техника владения мячом. Игровая подготовка. Скипинг (выполнение упражнений с использованием скакалки). ОФП, СФП.	Практические	2	4	УК-7	Л3.1, Л1.1, Л2.2, Л1.2, Л2.1
2.12.	Ежедневная УГГ от 8-10 до 20-30 мин. Упражнения с элементами спортивных игр. Подвижные и спортивные игры. Упражнения, направленные на развитие быстроты, силы, гибкости. Походы выходного дня. Участие в оздоровительных, физкультурных и спортивно-массовых мероприятиях.	Сам. работа	2	2	УК-7	Л3.1, Л1.1, Л2.2, Л1.2, Л2.1
2.13.	Техника защиты. Техника овладения мячом и противодействия. Игровая подготовка. Скипинг (выполнение упражнений с использованием скакалки). ОФП, СФП.	Практические	2	2	УК-7	Л3.1, Л1.1, Л2.2, Л1.2, Л2.1
2.14.	Ежедневная УГГ от 8-10 до 20-30 мин. Упражнения с элементами спортивных игр. Подвижные и спортивные игры. Упражнения, направленные на развитие быстроты, силы, гибкости. Походы выходного дня. Участие в оздоровительных, физкультурных и спортивно-массовых мероприятиях.	Сам. работа	2	4	УК-7	Л3.1, Л1.1, Л2.2, Л1.2, Л2.1
2.15.	Финты и сочетание приемов. Игровая подготовка. Скипинг (выполнение упражнений с использованием скакалки). ОФП, СФП.	Практические	2	2	УК-7	Л3.1, Л1.1, Л2.2, Л1.2, Л2.1

Код занятия	Наименование разделов и тем	Вид занятия	Семестр	Часов	Компетенции	Литература
2.16.	Ежедневная УГГ от 8-10 до 20-30 мин. Упражнения с элементами спортивных игр. Подвижные и спортивные игры Упражнения, направленные на развитие быстроты, силы, гибкости. Походы выходного дня. Участие в оздоровительных, физкультурных и спортивно-массовых мероприятиях.	Сам. работа	2	4	УК-7	Л3.1, Л1.1, Л2.2, Л1.2, Л2.1
2.17.	Тактика нападения. Тактические действия в защите. Игровая подготовка. Скипинг (выполнение упражнений с использованием скакалки). ОФП, СФП.	Практические	2	4	УК-7	Л3.1, Л1.1, Л2.2, Л1.2, Л2.1
2.18.	Ежедневная УГГ от 8-10 до 20-30 мин. Упражнения с элементами спортивных игр. Подвижные и спортивные игры Упражнения, направленные на развитие быстроты, силы, гибкости. Походы выходного дня. Участие в оздоровительных, физкультурных и спортивно-массовых мероприятиях.	Сам. работа	2	4	УК-7	Л3.1, Л1.1, Л2.2, Л1.2, Л2.1
2.19.	Волейбол. Техника безопасности на занятиях по волейболу. Техника игры в нападении. Игровая подготовка. Скипинг (выполнение упражнений с использованием скакалки). ОФП, СФП.	Практические	2	4	УК-7	Л3.1, Л1.1, Л2.2, Л1.2, Л2.1
2.20.	Ежедневная УГГ от 8-10 до 20-30 мин. Упражнения с элементами спортивных игр. Подвижные и спортивные игры. Упражнения, направленные на развитие быстроты, силы, гибкости. Походы выходного дня. Участие в оздоровительных, физкультурных и спортивно-массовых мероприятиях.	Сам. работа	2	2	УК-7	Л3.1, Л1.1, Л2.2, Л1.2, Л2.1
2.21.	Техника игры в защите. Игровая подготовка. Скипинг (выполнение упражнений с использованием скакалки). ОФП, СФП.	Практические	2	2	УК-7	Л3.1, Л1.1, Л2.2, Л1.2, Л2.1
2.22.	Ежедневная УГГ от 8-10 до 20-30 мин. Упражнения с	Сам. работа	2	4	УК-7	Л3.1, Л1.1, Л2.2, Л1.2,

Код занятия	Наименование разделов и тем	Вид занятия	Семестр	Часов	Компетенции	Литература
	элементами спортивных игр. Подвижные и спортивные игры. Упражнения, направленные на развитие быстроты, силы, гибкости. Походы выходного дня. Участие в оздоровительных, физкультурных и спортивно-массовых мероприятиях.					Л2.1
2.23.	Тактика игры в нападении. Игровая подготовка. Скипинг (выполнение упражнений с использованием скакалки). ОФП, СФП.	Практические	2	2	УК-7	Л3.1, Л1.1, Л2.2, Л1.2, Л2.1
2.24.	Ежедневная УГГ от 8-10 до 20-30 мин. Упражнения с элементами спортивных игр. Подвижные и спортивные игры. Упражнения, направленные на развитие быстроты, силы, гибкости. Походы выходного дня. Участие в оздоровительных, физкультурных и спортивно-массовых мероприятиях.	Сам. работа	2	4	УК-7	Л3.1, Л1.1, Л2.2, Л1.2, Л2.1
2.25.	Тактические действия в защите. Игровая подготовка. Скипинг (выполнение упражнений с использованием скакалки). ОФП, СФП.	Практические	2	4	УК-7	Л3.1, Л1.1, Л2.2, Л1.2, Л2.1
2.26.	Ежедневная УГГ от 8-10 до 20-30 мин. Упражнения с элементами спортивных игр. Подвижные и спортивные игры. Упражнения, направленные на развитие быстроты, силы, гибкости. Походы выходного дня. Участие в оздоровительных, физкультурных и спортивно-массовых мероприятиях.	Сам. работа	2	4	УК-7	Л3.1, Л1.1, Л2.2, Л1.2, Л2.1
Раздел 3. Совершенствование по видам спорта						
3.1.	Легкая атлетика. Техника безопасности на занятиях легкой атлетикой. Скандинавская ходьба. Бег на средние и длинные дистанции. Фартлек (интервальная циклическая тренировка). Кардиотренировка с использованием внедорожного самоката	Практические	3	4	УК-7	Л3.1, Л1.1, Л2.2, Л1.2, Л2.1

Код занятия	Наименование разделов и тем	Вид занятия	Семестр	Часов	Компетенции	Литература
	(правой, левой ногами). ОФП, СФП.					
3.2.	Ежедневная УГГ от 8-10 до 20-30 мин. Упражнения в течение учебного дня. Самостоятельные тренировочные занятия. Ходьба 30-40 мин. в темпе 90-120 шаг/мин. Постепенно увеличивая до 1 часа и повысить темп до 120-140 шаг/мин. или оздоровительный бег от 5 до 10 мин на 1 км. Пульс для начинающих 120-130 уд/мин, со средним уровнем подготовленности 130-145 уд/мин, с высоким 150-165 уд/мин и выше уд/мин. Плавание - в начальном периоде занятий время пребывания в воде от 10-15 до 30-45 мин. Рекомендуется преодолевать за это время отрезки 600-700м, постепенно увеличивая до 700-800м, а затем до 1000-1200м. Упражнения, направленные на развитие быстроты, силы, гибкости. Участие в оздоровительных, физкультурных и спортивно-массовых мероприятиях.	Сам. работа	3	4	УК-7	Л3.1, Л1.1, Л2.2, Л1.2, Л2.1
3.3.	Кроссовый бег (бег по пересеченной местности). Фартлек (интервальная циклическая тренировка). Кардиотренировка с использованием внедорожного самоката (правой, левой ногами). ОФП, СФП.	Практические	3	2	УК-7	Л3.1, Л1.1, Л2.2, Л1.2, Л2.1
3.4.	Ежедневная УГГ от 8-10 до 20-30 мин. Упражнения в течение учебного дня. Самостоятельные тренировочные занятия. Ходьба 30-40 мин. в темпе 90-120 шаг/мин. Постепенно увеличивая до 1 часа и повысить темп до 120-140 шаг/мин. или оздоровительный бег от 5 до 10 мин на 1 км. Пульс для начинающих 120-130 уд/мин, со средним уровнем подготовленности 130-145	Сам. работа	3	6	УК-7	Л3.1, Л1.1, Л2.2, Л1.2, Л2.1

Код занятия	Наименование разделов и тем	Вид занятия	Семестр	Часов	Компетенции	Литература
	уд/мин, с высоким 150-165 уд/мин и выше уд/мин. Упражнения, направленные на развитие быстроты, силы, гибкости. Участие в оздоровительных, физкультурных и спортивно-массовых мероприятиях.					
3.5.	Челночный бег. Прыжки в длину с места. Кроссовый бег (бег по пересеченной местности). Фартлек (интервальная циклическая тренировка). Кардиотренировка с использованием внедорожного самоката (правой, левой ногами). ОФП, СФП.	Практические	3	4	УК-7	Л3.1, Л1.1, Л2.2, Л1.2, Л2.1
3.6.	Ежедневная УГГ от 8-10 до 20-30 мин. Упражнения в течение учебного дня. Самостоятельные тренировочные занятия. Ходьба 30-40 мин. в темпе 90-120 шаг/мин. Постепенно увеличивая до 1 часа и повысить темп до 120-140 шаг/мин. или оздоровительный бег от 5 до 10 мин на 1 км. Пульс для начинающих 120-130 уд/мин, со средним уровнем подготовленности 130-145 уд/мин, с высоким 150-165 уд/мин и выше уд/мин. Плавание - в начальном периоде занятий время пребывания в воде от 10-15 до 30-45 мин. Рекомендуется преодолевать за это время отрезки 600-700м, постепенно увеличивая до 700-800м, а затем до 1000-1200м. Упражнения, направленные на развитие быстроты, силы, гибкости. Участие в оздоровительных, физкультурных и спортивно-массовых мероприятиях.	Сам. работа	3	6	УК-7	Л3.1, Л1.1, Л2.2, Л1.2, Л2.1
3.7.	Баскетбол. Техника безопасности на занятиях по баскетболу. Игровая подготовка. Скипинг (выполнение упражнений с использованием скакалки). ОФП, СФП.	Практические	3	10	УК-7	Л3.1, Л1.1, Л2.2, Л1.2, Л2.1

Код занятия	Наименование разделов и тем	Вид занятия	Семестр	Часов	Компетенции	Литература
3.8.	Ежедневная УГГ от 8-10 до 20-30 мин. Упражнения с элементами спортивных игр. Упражнения, направленные на развитие быстроты, силы, гибкости. Участие в оздоровительных, физкультурных и спортивно-массовых мероприятиях.	Сам. работа	3	18	УК-7	Л3.1, Л1.1, Л2.2, Л1.2, Л2.1
3.9.	Волейбол. Техника безопасности на занятиях по волейболу. Игровая подготовка. Скипинг (выполнение упражнений с использованием скакалки). ОФП, СФП.	Практические	3	10	УК-7	Л3.1, Л1.1, Л2.2, Л1.2, Л2.1
3.10.	Ежедневная УГГ от 8-10 до 20-30 мин. Упражнения с элементами спортивных игр. Подвижные и спортивные игры Упражнения, направленные на развитие быстроты, силы, гибкости. Походы выходного дня Участие в оздоровительных, физкультурных и спортивно-массовых мероприятиях.	Сам. работа	3	18	УК-7	Л3.1, Л1.1, Л2.2, Л1.2, Л2.1
Раздел 4. Совершенствование по видам спорта.						
4.1.	Лыжная подготовка. Техника безопасности на занятиях лыжной подготовкой. Коньковые способы лыжных ходов. Прохождение дистанции.	Практические	4	6	УК-7	Л3.1, Л1.1, Л2.2, Л1.2, Л2.1
4.2.	Ежедневная УГГ от 8-10 до 20-30 мин. Ходьба на лыжах для начинающих 3-4 км, постепенно увеличивая дистанцию до 8-10 км. Продолжительность первых занятий 30-60 мин, постепенно увеличивая до 1,5-2 часов. Упражнения, направленные на развитие силы и гибкости. Участие в оздоровительных, физкультурных и спортивно-массовых мероприятиях.	Сам. работа	4	4	УК-7	Л3.1, Л1.1, Л2.2, Л1.2, Л2.1
4.3.	Стойки на спусках, преодоление неровностей (основная, высокая и низкая стойки). Прохождение дистанции.	Практические	4	4	УК-7	Л3.1, Л1.1, Л2.2, Л1.2, Л2.1
4.4.	Ежедневная УГГ от 8-10 до 20-30 мин. Ходьба на лыжах	Сам. работа	4	6	УК-7	Л3.1, Л1.1, Л2.2, Л1.2,

Код занятия	Наименование разделов и тем	Вид занятия	Семестр	Часов	Компетенции	Литература
	для начинающих 3-4 км, постепенно увеличивая дистанцию до 8-10 км. Продолжительность первых занятий 30-60 мин, постепенно увеличивая до 1,5-2 часов. Упражнения, направленные на развитие силы и гибкости. Участие в оздоровительных, физкультурных и спортивно-массовых мероприятиях.					Л2.1
4.5.	Прохождение дистанции.	Практические	4	4	УК-7	Л3.1, Л1.1, Л2.2, Л1.2, Л2.1
4.6.	Ежедневная УГГ от 8-10 до 20-30 мин. Ходьба на лыжах для начинающих 3-4 км, постепенно увеличивая дистанцию до 8-10 км. Продолжительность первых занятий 30-60 мин, постепенно увеличивая до 1,5-2 часов. Упражнения, направленные на развитие силы и гибкости. Участие в оздоровительных, физкультурных и спортивно-массовых мероприятиях.	Сам. работа	4	6	УК-7	Л3.1, Л1.1, Л2.2, Л1.2, Л2.1
4.7.	Баскетбол. Техника безопасности на занятиях по баскетболу. Игровая подготовка. Скипинг (выполнение упражнений с использованием скакалки). ОФП, СФП.	Практические	4	12	УК-7	Л3.1, Л1.1, Л2.2, Л1.2, Л2.1
4.8.	Ежедневная УГГ от 8-10 до 20-30 мин. Упражнения с элементами спортивных игр. Подвижные и спортивные игры УУпражнения, направленные на развитие быстроты, силы, гибкости. Походы выходного дня Участие в оздоровительных, физкультурных и спортивно-массовых мероприятиях.	Сам. работа	4	14	УК-7	Л3.1, Л1.1, Л2.2, Л1.2, Л2.1
4.9.	Волейбол. Техника безопасности на занятиях по волейболу. Игровая подготовка. Скипинг (выполнение упражнений с использованием скакалки). ОФП, СФП.	Практические	4	12	УК-7	Л3.1, Л1.1, Л2.2, Л1.2, Л2.1
4.10.	Ежедневная УГГ от 8-10 до 20-30 мин. Упражнения с	Сам. работа	4	14	УК-7	Л3.1, Л1.1, Л2.2, Л1.2,

Код занятия	Наименование разделов и тем	Вид занятия	Семестр	Часов	Компетенции	Литература
	элементами спортивных игр. Подвижные и спортивные игры. Упражнения, направленные на развитие быстроты, силы, гибкости. Походы выходного дня. Участие в оздоровительных, физкультурных и спортивно-массовых мероприятиях.					Л2.1

5. Фонд оценочных средств

5.1. Контрольные вопросы и задания для проведения текущего контроля и промежуточной аттестации по итогам освоения дисциплины

Тесты (нормативы) для проведения текущего контроля

Тесты оценки спортивно-технической подготовленности (баскетбол)

№ п/п-----Тесты ----Женщины ----Мужчины Оценка 5-----4-----3-----2 5-----4-----3-----2

1. Штрафной бросок (кол-во попаданий из 7 попыток) >3-----2-----1-----0 >4-----3-----2-----1

2. Ведение мяча 20 м правой или левой руками (сек) 4,5-----4,8-----5,1-----5,4 3,5-----3,8-----4,1-----4,4

3. Передача и ловля мяча (после отскока) от стенки с расстояния 2м за 30сек. (кол-во раз) 25-----23-----21-----19 30-----28-----26-----24

Тесты по спортивно-технической подготовленности (волейбол)

№ п/п Тесты Женщины Мужчины Оценка 5-----4-----3-----2 5-----4-----3-----2

1. Передача сверху двумя руками над собой (кол-во раз) 20-----15-----10-----5 20-----15-----10-----5

2. Передача снизу двумя руками над собой (кол-во раз)-----15-----10-----5-----1 15-----10-----5-----1

3. Подача из любой части лицевой линии (из 7 попыток) -----7-----5-----3-----1 7-----5-----3-----1

Критерии оценивания.

"зачтено" Обучающийся должен сдать шесть тестов по спортивно-технической подготовленности не менее чем на оценку «удовлетворительно».

"не зачтено" Обучающийся не сдал шесть тестов или получил оценку неудовлетворительно.

Тесты (нормативы) для проведения промежуточной аттестации по итогам освоения дисциплины

Тест оценки функциональной подготовленности / женщины, мужчины (Ж,М)

№ п/п Тесты -----Единица измерения-----Пол -----Оценка-----5-----4-----3-----2

1. Проба Мартине (20 приседаний за 30 секунд)-----%-----м/ж

<20% -----21-40%-----41-65%-----более 66%

2. Проба Штанге-----мин., сек-----м\ж-----в норме 40-55 и более

Тесты оценки физической подготовленности
ЖЕНЩИНЫ

№ п/п-----Тесты-----Единицы измерения-----5-----4-----3-----2

1. Кросс по пересеченной местности 1 км -----мин., сек. 4.30-----5.00-----5.30-----6.00

2. Скандинавская ходьба (для студентов под. группы) км-----5-----4-----3-----2

3. Прыжок в длину с места см-----180-----170-----160-----150

4. Челночный бег 4x9-----сек-----9.8-----10.2-----10.7-----11.00

5. Поднимание туловища из положения, лежа на спине, руки за головой, ноги закреплены кол-во раз-----40-----30-----20-----10

6. Сгибание и разгибание рук в упоре от гимнастической скамейки кол-во раз-----14-----12-----10-----8
7. Наклон вперед из и. п. сед ноги врозь (40 см) см-----13-----11-----9-----7
8. Броски (одной рукой) и ловля теннисного мяча двумя руками с расстояния 1 метра от стенки за 30 сек кол-во раз-----35-----30-----25-----20
9. Бег на лыжах 1 км мин., сек.-----6.00-----6.30-----7.00-----7.30

Обязательные тесты для женщин:

1. Кросс по пересеченной местности 1 км или бег на лыжах 1 км;
2. Прыжок в длину с места или челночный бег 4х9;
3. Поднимание туловища из положения, лежа на спине, руки за головой, ноги закреплены или сгибание и разгибание рук в упоре от гимнастической скамейки;
4. Наклон вперед из и. п. сед ноги врозь (40 см);
5. Броски (одной рукой) и ловля теннисного мяча двумя руками с расстояния 1 метра от стенки за 30 сек.

МУЖЧИНЫ

№ п/п Тесты Единица измерения 5 4 3 2

1. Кросс по пересеченной местности 1 км-----мин., сек.-----4.00-----4.30-----5.00-----5.30
2. Скандинавская ходьба (для студентов под. группы)-----км-----6-----5-----4-----3
3. Прыжок в длину с места-----см-----2.40-----2.30-----2.20-----2.10
4. Челночный бег 4х9-----сек.-----9.2-----9.6-----10.1-----10.5
5. Поднимание туловища из положения, лежа на спине, руки за головой, ноги закреплены -----кол-во раз-----50-----40-----30-----20
6. Подтягивание из виса на высокой перекладине -----кол-во раз-----13-----10-----9-----7
7. Наклон вперед из и. п. сед ноги врозь (40 см)-----см-----11-----9-----7-----5
8. Броски (одной рукой) и ловля теннисного мяча двумя руками с расстояния 1 метра от стенки за 30 сек ---- кол-во раз-----40-----35-----30-----25
9. Бег на лыжах 1 км-----мин., сек.-----5.30-----6.00-----6.30-----7.00

Обязательные тесты для мужчин:

1. Кросс по пересеченной местности 1 км или бег на лыжах 1 км;
2. Прыжок в длину с места или челночный бег 4х9;
3. Подтягивание из виса на высокой перекладине или поднимание туловища из положения, лежа на спине, руки за головой, ноги закреплены;
4. Наклон вперед из и. п. сед ноги врозь (40 см);
5. Броски (одной рукой) и ловля теннисного мяча двумя руками с расстояния 1 метра от стенки за 30 сек.

Критерии оценивания.

"зачтено" Обучающийся должен сдать пять обязательных тестов по физической подготовленности и два обязательных теста по функциональной подготовленности не менее чем на оценку «удовлетворительно».

"не зачтено" Обучающийся не сдал обязательные тесты или получил оценку неудовлетворительно.

5.2. Темы письменных работ для проведения текущего контроля (эссе, рефераты, курсовые работы и др.)

Не предусмотрено

5.3. Фонд оценочных средств для проведения промежуточной аттестации

Промежуточная аттестация оценивается обязательными тестами по функциональной и физической подготовленности.

(Ж, М) - сдают два теста по функциональной подготовленности, и пять обязательных тестов по физической подготовленности.

Тесты по физической подготовленности для (М) и (Ж) отличаются по гендерному различию (см. контрольные вопросы и задания для проведения текущего контроля и промежуточной аттестации по итогам освоения дисциплины).

Обучающимся необходимо сдать вышеперечисленные тесты не менее чем на оценку "удовлетворительно".

Примечание. Тесты по функциональной, физической и спортивно-технической подготовленности проводятся с учетом показаний и противопоказаний для студентов подготовительной группы. Студенты, которые не прошли медицинское обследование к сдаче нормативов (тестов) не допускаются.

6. Учебно-методическое и информационное обеспечение дисциплины

6.1. Рекомендуемая литература				
6.1.1. Основная литература				
	Авторы	Заглавие	Издательство, год	Эл. адрес
Л1.1	Конева Е.В.	Спортивные игры. Правила, техника, тактика.: учебное пособие для вузов	М: Юрайт , 2020	https://urait.ru/bcode/456321
Л1.2	Кондакова В.Л.	Самостоятельная работа студента по физической культуре: учебное пособие	М: Юрайт , 2021	https://urait.ru/viewer/samostoyatel'naya-rabota-studenta-po-fizicheskoj-kulture-476334#page/1
6.1.2. Дополнительная литература				
	Авторы	Заглавие	Издательство, год	Эл. адрес
Л2.1	Зайцев А.А.	Элективные курсы по физической культуре и спорту. Практическая подготовка. : учебное пособие	М.: Юрайт, 2021	https://urait.ru/viewer/elektivnye-kursy-po-fizicheskoj-kulture-prakticheskaya-podgotovka-476677#page/1
Л2.2	Жданкина Е.Ф., Добрынин И.М. и др.	Физическая культура. Лыжная подготовка: учебное пособие для ВУЗов: учебное пособие для ВУЗов	М:Юрайт , 2020	https://urait.ru/viewer/fizicheskaya-kultura-lyzhnaya-podgotovka-453244#page/1
6.1.3. Дополнительные источники				
	Авторы	Заглавие	Издательство, год	Эл. адрес
Л3.1	Белоуско Д.В.	Основы обучения двигательным действиям и развития физических качеств : Учебно-методическое пособие	Барнаул:АлтГУ , 2015	http://elibrary.asu.ru/handle/asu/926
6.2. Перечень ресурсов информационно-телекоммуникационной сети "Интернет"				
	Название		Эл. адрес	
Э1	ЭБС АлтГУ		http://elibrary.asu.ru/	
Э2	ЭБС "Юрайт"		https://biblio-online.ru/	
Э3	Курс в Moodle "Элективные дисциплины по физической культуре и спорту"		https://portal.edu.asu.ru/course/view.php?id=3121	
6.3. Перечень программного обеспечения				
Microsoft Office 2010 (Office 2010 Professional, № 4065231 от 08.12.2010), (бессрочно); Microsoft Windows 7 (Windows 7 Professional, № 61834699 от 22.04.2013), (бессрочно); Chrome (http://www.chromium.org/chromium-os/licenses), (бессрочно); 7-Zip (http://www.7-zip.org/license.txt), (бессрочно); AcrobatReader (http://www.images.adobe.com/content/dam/Adobe/en/legal/servicetou/Acrobat_com_Additional_TOU-en_US-20140618_1200.pdf), (бессрочно);				

ASTRA LINUX SPECIAL EDITION (<https://astralinux.ru/products/astra-linux-special-edition/>), (бессрочно);
 LibreOffice (<https://ru.libreoffice.org/>), (бессрочно);
 Веб-браузер Chromium (<https://www.chromium.org/Home/>), (бессрочно);
 Антивирус Касперский (<https://www.kaspersky.ru/>), (до 23 июня 2024);
 Архиватор Ark (<https://apps.kde.org/ark/>), (бессрочно);
 Okular (<https://okular.kde.org/ru/download/>), (бессрочно);
 Редактор изображений Gimp (<https://www.gimp.org/>), (бессрочно)

6.4. Перечень информационных справочных систем

СПС КонсультантПлюс (инсталлированный ресурс АлтГУ или <http://www.consultant.ru/>).
 Электронная база данных «Scopus» (<http://www.scopus.com/>);
 Электронная библиотечная система Алтайского государственного университета (<http://elibrary.asu.ru/>);
 Научная электронная библиотека elibrary (<http://elibrary.ru>)
 Электронный ресурс в системе "Moodle" <https://portal.edu.asu.ru/enrol/index.php?id=2653>

7. Материально-техническое обеспечение дисциплины

Аудитория	Назначение	Оборудование
33СОК	зал аэробики	Амортизаторы резиновые; весы; воланы для бадминтона; гантели 1 кг; гимнастические палочки деревянные; гимнастические палочки металлические; динамометры кистевые; диски вращения; диск CD музыкальный; зеркала; коврики гимнастические (короткие); конусы пластиковые (маленькие); конусы пластиковые (большие); массажные палки; мат гимнастический зальный; музыкальный центр LG; колонки; мячи баскетбольные; мячи волейбольные; мячи резиновые; мячи теннисные; мячи утяжеленные; обручи гимнастические алюминиевые; перекладины на шведскую стенку; рабочее место преподавателя; ракетки для бадминтона; секундомеры; скакалки; спирометр; стенки шведские; степ-платформы деревянные; теп-платформы пластиковые; стул; тонометр автоматический; утяжелители; хореографические станки; эстафетные палочки деревянные.
35СОК	зал лфк, аэробики	Бодибары (палки гимнастические), 3 кг; гантели (0,5-1,5 кг); весы-жироанализаторы многофункциональные; динамометры кистевые; динамометр станковый; зеркала; коврики гимнастические; мат гимнастический зальный; механический ростомер-рулетка со сматывающейся металлической лентой; мячи для большого тенниса; мячи массажные; пульсометры; перекладина гимнастическая; секундомер; скамьи; спирометры; стол теннисный; тонометр автоматический; тонометры автоматические запястные; трекинговые палки; фитдиски; балансировочные подушки (медицинские балансировочные диски); хореографические станки; шагомеры.
35аСОК	тренажерный зал	Беговые дорожки; бицепс-трицепс ног; блины; блины обрешиненные; велотренажеры магнитные; весы; гантели (1-2 кг); гантели (5-40 кг); голень блок; грифы; замки; зеркала; коврики гимнастические (короткие); обруч гимнастический; пояса атлетические; рабочее место преподавателя; скамья 45-90°; скамьи атлета 0-90° кор.; скамья атлета горизонт.; скамьи «Гиперэкстензия»; скамья для пресса проф.; скамьи Жим 0°; скамья Жим 30°; скамья Жим из-за головы; скамья Французский жим; степ-платформа; стойка для приседа; стойки под блины;

Аудитория	Назначение	Оборудование
		стойки под гантели; стойка под грифы; стол для армрестлинга; тренажер бицепс-трицепс ног 50 кг; тренажер Голень-присед: тренажер Голень сидя; тренажер-качалка для мышц брюшного пресса; тренажер Жим из-за головы-Хаммер; тренажер Жим Смитта; тренажер Кроссовер 2*75 кг; тренажер Машина Смитта; тренажер Наутилус (100 кг); тренажер Ножной пресс; тренажер Разводка ног; тренажер Разводка рук сидя; тренажер Сводка ног 50 кг; тренажер Стул Скотта; тренажеры Тяга сверху; тренажер Фронтальная тяга; тренажер Хаммер-грудь; тренажер Хаммер-спина; тренажер эллиптический; тяга стоя; шведская стенка; шведская стенка напольная-твистор.
37СОК	спортивный зал	Воланы для бадминтона; коврики гимнастические (короткие); мат гимнастический зальный; мячи волейбольный; мячи теннисные; насос для мячей; обручи гимнастические; перекладина на шведскую стенку; рабочее место преподавателя; рулетка, ракетки для бадминтона; сетка волейбольная; скакалки; скамьи гимнастические; стенка шведская; стойки волейбольные; судейская вышка; табло волейбольное электронное.
Лыжная база ЛБ	строение и прилегающая территория	Ботинки лыжные; лыжи деревянные; лыжи пластиковые; обручи гимнастические; палки для скандинавской ходьбы; палки лыжные; скакалки; брусья гимнастические; рабочее место преподавателя; сетка волейбольная; снегоходы; стойки волейбольные.
Склад ЛБ	помещение для хранения и профилактического обслуживания учебного оборудования	Ботинки лыжные; гиря (24 кг); канат; лыжероллеры; лыжи деревянные; лыжи пластиковые; мячи баскетбольные; мячи волейбольные; мячи футбольные; палки для скандинавской ходьбы; палки лыжные; секундомеры.
Спортивный зал С		Воланы для бадминтона; гантели (1-5 кг); коврики гимнастические (короткие); коврики гимнастические (длинные); мат гимнастический зальный; мячи баскетбольные; мячи волейбольные; насос для мячей; обручи гимнастические; перекладина гимнастическая; перекладины на шведскую стенку; рулетка; рабочее место преподавателя; ракетки для бадминтона; секундомеры; сетка волейбольная; сетки баскетбольные; скамьи гимнастические; стенки шведские; стойки волейбольные; судейская вышка; табло баскетбольное; тележка для мячей; щиты баскетбольные в сборе.

8. Методические указания для обучающихся по освоению дисциплины

Дисциплина (модуль) «Элективные дисциплины по физической культуре и спорту» реализуется в виде практических занятий по видам спорта и самостоятельной работы студентов. В начале первого семестра обучающимся необходимо пройти медицинский осмотр (по графику). По результатам медицинского обследования студенты распределяются по учебным отделениям (основное, специальное, спортивное и отделение адаптивной физической культуры (АФК)). Обучающиеся, не прошедшие медицинского обследования с оформлением медицинского заключения о принадлежности к медицинской группе, к практическим занятиям не допускаются.

На практических занятиях обучающимся необходимо соблюдать меры безопасности, выполнять все требования преподавателя и методические указания. Для повышения функциональной, физической и спортивно-технической подготовленности необходимо посещать каждое практическое занятие за исключением уважительной причины (болезнь студента, подтверждающаяся медицинской справкой) и выполнять рекомендации по самостоятельной работе (см. РПД).

Занятия, пропущенные по уважительной причине, не отрабатываются.

Студенты, пропустившие учебные занятия без уважительной причины отрабатывают пропущенные занятия в соответствии с графиком отработок по дисциплине (модулю) «Элективные дисциплины по физической культуре и спорту», утвержденным заведующим кафедрой физического воспитания АлтГУ. Отрабатывается каждая учебная пара.

Практические занятия для студентов специального отделения и отделения АФК осуществляется с учетом психофизического развития, индивидуальных возможностей и состояния здоровья таких обучающихся.

Учитываются показания и противопоказания для каждого студента. Использование средств физической культуры включает физические упражнения из различных видов спорта и современных оздоровительных методик и систем. Для их реализации используется индивидуально-дифференцированный подход.

Для групп специального отделения и отделения АФК в расписании планируются отдельные практические занятия.

Обучающиеся, освобожденные от практических занятий по дисциплине (модулю) «Элективные дисциплины по физической культуре и спорту» пишут и защищают рефераты.

МИНОБРНАУКИ РОССИИ

федеральное государственное бюджетное образовательное учреждение высшего образования
«Алтайский государственный университет»

Введение в географию рабочая программа дисциплины

Закреплена за кафедрой	Кафедра физической географии и геоинформационных систем
Направление подготовки	05.03.02. География
Профиль	Аналитика, пространственное развитие и цифровые технологии в общественной географии
Форма обучения	Очная
Общая трудоемкость	3 ЗЕТ
Учебный план	05_03_02_География_Аналитика-2022

Часов по учебному плану	108	Виды контроля по семестрам	
в том числе:		зачеты:	3
аудиторные занятия	42		
самостоятельная работа	66		

Распределение часов по семестрам

Курс (семестр)	2 (3)		Итого	
	Неделя 15			
Вид занятий	УП	РПД	УП	РПД
Лекции	20	20	20	20
Практические	22	22	22	22
Сам. работа	66	66	66	66
Итого	108	108	108	108

Программу составил(и):
к.г.н., доцент, Ротанова И.Н.

Рецензент(ы):
к.г.н., доцент, Козырева Ю.В.

Рабочая программа дисциплины
Введение в географию

разработана в соответствии с ФГОС:
Федеральный государственный образовательный стандарт высшего образования - бакалавриат по направлению подготовки 05.03.02 География (приказ Минобрнауки России от 07.08.2020 г. № 889)

составлена на основании учебного плана:
05.03.02 География
утвержденного учёным советом вуза от 27.04.2021 протокол № 6.

Рабочая программа одобрена на заседании кафедры
Кафедра физической географии и геоинформационных систем

Протокол от 16.05.2023 г. № 10
Срок действия программы: 2022-2026 уч. г.

Заведующий кафедрой
к.г.н., доцент Ненашева г.И.

Визирование РПД для исполнения в очередном учебном году

Рабочая программа пересмотрена, обсуждена и одобрена для
исполнения в 2023-2024 учебном году на заседании кафедры

Кафедра физической географии и геоинформационных систем

Протокол от 16.05.2023 г. № 10
Заведующий кафедрой *к.г.н., доцент Ненашева г.И.*

1. Цели освоения дисциплины

1.1.	Получение базового уровня знания о географической науке как системе, месте географии в системе наук, классификации наук, входящих раздел наук о Земле, истории, достижениях и направлениях развития географии.
------	--

2. Место дисциплины в структуре ООП

Цикл (раздел) ООП: Б1.О.04

3. Компетенции обучающегося, формируемые в результате освоения дисциплины

ОПК-1	Способен применять базовые знания в области математических и естественных наук, знания фундаментальных разделов наук о Земле при выполнении работ географической направленности
ОПК-1.1	Знает основные методы обработки информации и анализа математических данных, понятий фундаментальных разделов наук о Земле
ОПК-1.2	Умеет использовать математический аппарат при выполнении работ географической направленности
ОПК-1.3	Имеет навыки решения географических задач с помощью базовых математических методов

В результате освоения дисциплины обучающийся должен

3.1.	Знать:
3.1.1.	ОПК-1.1. Знает основные методы обработки информации и анализа математических данных, понятий фундаментальных разделов наук о Земле
3.2.	Уметь:
3.2.1.	ОПК-1.2. Умеет использовать математический аппарат при выполнении работ географической направленности
3.3.	Иметь навыки и (или) опыт деятельности (владеть):
3.3.1.	ОПК-1.3. Имеет навыки решения географических задач с помощью базовых математических методов

4. Структура и содержание дисциплины

Код занятия	Наименование разделов и тем	Вид занятия	Семестр	Часов	Компетенции	Литература
Раздел 1. География как наука. Объект, предмет и содержание географической науки.						
1.1.	Место географии в системе наук. Система географических наук. Методы географии	Лекции	3	4		Л1.1, Л1.2, Л2.1, Л2.2
1.2.	Задачи географии в современной науке. Структура географической науки. Дифференциация и интеграция в географии	Практические	3	4		Л1.1, Л1.2, Л2.1, Л2.2

Код занятия	Наименование разделов и тем	Вид занятия	Семестр	Часов	Компетенции	Литература
1.3.	География как наука. Объект, предмет и содержание географической науки.	Сам. работа	3	4		Л1.1, Л1.2, Л2.1, Л2.2
Раздел 2. Учения в географии						
2.1.	Общегеографические теории. Концепции в географии. Специфика научного географического знания. Объект и предмет исследования географии.	Лекции	3	4		Л1.1, Л1.2, Л2.1, Л2.2
2.2.	Географические законы и закономерности	Практические	3	4		Л1.1, Л1.2, Л2.1, Л2.2
2.3.	М.В. Ломоносов и А. Гумбольдт и их роль в развитии географии	Практические	3	4		Л1.1, Л1.2, Л2.1, Л2.2
2.4.	Общегеографические теории. Концепции в географии. Специфика научного географического знания. Объект и предмет исследования географии.	Сам. работа	3	6		Л1.1, Л1.2, Л2.1, Л2.2
Раздел 3. География в Древнем мире						
3.1.	Древняя Греция: истоки основных направлений современной географии. География в Древнем мире	Лекции	3	4		Л1.1, Л1.2, Л2.1, Л2.2
3.2.	«Всеобщая география» Б. Варениуса. Древний Рим: истоки основных направлений современной географии	Практические	3	4		Л1.1, Л1.2, Л2.1, Л2.2
3.3.	Древняя Греция: истоки основных направлений современной географии. География в Древнем мире	Сам. работа	3	6		Л1.1, Л1.2, Л2.1, Л2.2
Раздел 4. Средневековая география. Новая география XIX века						
4.1.	География в средневековом мире. География эпохи Великих открытий	Лекции	3	2		Л1.1, Л1.2, Л2.1, Л2.2
4.2.	География XIX века. Развитие идей общего землеведения	Лекции	3	2		Л1.1, Л1.2, Л2.1, Л2.2
4.3.	Португальские географические открытия. Тихий океан - кругосветные путешествия. Российские академические экспедиции XVIII века	Практические	3	2		Л1.1, Л1.2, Л2.1, Л2.2

Код занятия	Наименование разделов и тем	Вид занятия	Семестр	Часов	Компетенции	Литература
4.4.	География в средневековом мире. География эпохи Великих открытий	Сам. работа	3	4		Л1.1, Л1.2, Л2.1, Л2.2
4.5.	Развитие идей общего землеведения	Сам. работа	3	8		Л1.1, Л1.2, Л2.1, Л2.2
Раздел 5. География и современные вызовы науке						
5.1.	В.И. Вернадский и учение о биосфере	Лекции	3	2		Л1.1, Л1.2, Л2.1, Л2.2
5.2.	Экологический подход в географии. География и глобальные проблемы человечества. «Вызовы» и «ответы» географии	Лекции	3	2		Л1.1, Л1.2, Л2.1, Л2.2
5.3.	Географические аспекты теории взаимодействия общества и природы	Практические	3	2		Л1.1, Л1.2, Л2.1, Л2.2
5.4.	Концепция территории и территориальной организации. Территориальное и ландшафтное планирование	Практические	3	2		Л1.1, Л1.2, Л2.1, Л2.2
5.5.	Географические аспекты теории взаимодействия общества и природы	Сам. работа	3	4		Л1.1, Л1.2, Л2.1, Л2.2
5.6.	Место картографии в системе географических наук	Сам. работа	3	4		Л1.1, Л1.2, Л2.1, Л2.2
5.7.	Мировая географическая наука в XX-XXI веках	Сам. работа	3	4		Л1.1, Л1.2, Л2.1, Л2.2
5.8.	Концепция территории и территориальной организации.	Сам. работа	3	4		Л1.1, Л1.2, Л2.1, Л2.2
5.9.	География и глобальные проблемы человечества	Сам. работа	3	6		Л1.1, Л1.2, Л2.1, Л2.2
5.10.	Подготовка к зачету по дисциплине	Сам. работа	3	16		Л1.1, Л1.2, Л2.1, Л2.2

5. Фонд оценочных средств

5.1. Контрольные вопросы и задания для проведения текущего контроля и промежуточной аттестации по итогам освоения дисциплины
<p>Оценочные материалы для текущего контроля по разделам и темам дисциплины в полном объеме размещены в онлайн-курсе на образовательном портале «Цифровой университет АлтГУ» – https://portal.edu.asu.ru/course/view.php?id=808</p> <p>ОЦЕНКА СФОРМИРОВАННОСТИ КОМПЕТЕНЦИИ ОПК-1: Способен применять базовые знания в области математических и естественных наук, знания фундаментальных разделов наук о Земле при выполнении работ географиче-ской направленности</p>

1 Что понимается под Великими географическими открытиями?

- a. получение материалов, позволяющих фактами обосновать научные представления о Земле
- b. деление Земли на части света
- c. период от первого путешествия Х. Колумба до конца XVII века
- d. появление обзорных географических карт
- e. поддержка идеи о шарообразности Земли

2 Каков вклад Великих географических открытий в развитие географического знания, в формирование научных географических идей?

- a. появление «Всеобщей географии» Б. Варениуса
- b. развитие национальных географических школ
- c. обоснование фактами многих научных представлений в географии
- d. открытие новых стран и земель и их описание
- e. укрепление международного сотрудничества географов

3 Почему география в XVI – первой половине XVII века еще не могла стать теоретической наукой?

- a. недостаточное развитие естественных наук
- b. возрождение земледельческих идей античности
- c. отсутствие прямого влияния географических открытий на научное мышление
- d. география выполняла справочную функцию
- e. подчиненное положение физико-географического элемента

4 Современная наука география занимается:

- a. описанием открытых и известных земель
- b. обеспечением человечества всем необходимым
- c. изучением законов, по которым живет планета Земля
- d. законами, по которым должен жить человек на планете

5 Древняя география отличалась от современной географии:

- a. организацией экспедиций в труднодоступные районы
- b. изучением научных гипотез и теорий
- c. описанием природы и занятий народов открытых земель
- d. составлением географических карт

6 автор коэффициента увлажнения – показателя соотношения тепла и влаги - _____

7 _____ - основоположник российского лесоведения

8 Впервые география как наука появилась в _____

9 Первыми плавание вокруг Африки совершили _____

10 основоположником российской климатологии и метеорологии является _____ -

11 Докучаев Василий Васильевич:

- a. теория страноведения
- b. основоположник школы научного почвоведения и географии почв
- c. основоположник российской климатологии и метеорологии

12 Семенов (Тян-Шанский) Петр Петрович:

- a. основоположник российского лесоведения
- b. переводчик сочинения К. Риттера "Земледелие Азии"

с. автор теории палеогляциологии

13 В чем заключается основная функция теоретических методов в географии:

- a. в познании объективных закономерностей пространственной организации и эволюции географических объектов, процессов и явлений
- b. в моделировании географических объектов, процессов и явлений
- c. в выявлении сходства предметов и явлений в каких-то свойствах, признаках, отношениях

14 Основным методом определения размеров земной поверхности является:

- a. статистический
- b. научное географическое описание
- c. аэрокосмический
- d. картографический

15 Точные очертания материков и островов возможно получить при использовании:

- a. фотографии, сделанной с поверхности Земли
- b. рисунка земной поверхности
- c. космического снимка
- d. топографической съемки

16 На русский язык слово «география» переводится как _____

17 Он совершил "Хождение за три моря"

18 Этот из ученых древности впервые использовал слово «география»

19 Термин _____ ввёл в мировую науку Председатель Русского географического общества Юлий Шокальский, обозначающий все земные моря и океаны как единое целое.

20 Это глобальная проблема человечества, выражающаяся в нарастающем дефиците разно-образных природных ресурсов, идущих на переработку в различные отрасли хозяйства

21 Для географии важно то, что _____ впервые нашел рациональный способ пространственной группировки явлений - способ изолиний, составив карту магнитных отклонений в изогонах.

22 Первую карту Америки составил в _____ Хуан де ла Коса, плававший в составе первых экспедиций Христофора Колумба

23 Под «_____» в географии понимаются проблемы общего характера, связанные с появлением новых факторов в развитии, создающих препятствия для возможности нормального функционирования природно-общественных систем в географическом пространстве.

24 _____ – это комплекс научных дисциплин, изучающих особенности размещения объектов природы и общества на земной поверхности.

25 _____ географической оболочки – главное ее свойство

Ответы:

1 а,с

2 а,с,d

3 с,d

4 с

5 с

6 Высоцкий Георгий Николаевич

7 Морозов Георгий Федорович

8 Древней Греции

9 финикийцы

10 Воейков Александр Иванович

- 11 б
- 12 б
- 13 а
- 14 d
- 15 с
- 16 землеописание
- 17 Афанасий Никитин
- 18 Эратосфен
- 19 Мировой океан
- 20 сырьевая проблема
- 21 Галлей
- 22 1500 году
- 23 вызовами
- 24 География
- 25 Целостность

КРИТЕРИИ ОЦЕНИВАНИЯ:

Каждое задание оценивается 1 баллом.

Оценивание КИМ теоретического характера в целом:

«зачтено» – верно выполнено более 50% заданий;

«не зачтено» – верно выполнено 50% и менее 50% заданий;

«отлично» – верно выполнено 85-100% заданий;

«хорошо» – верно выполнено 70-84% заданий;

«удовлетворительно» – верно выполнено 51-69% заданий;

«неудовлетворительно» – верно выполнено 50% или менее 50% заданий.

5.2. Темы письменных работ для проведения текущего контроля (эссе, рефераты, курсовые работы и др.)

1. Что понимается под Великими географическими открытиями?
2. Каков вклад Великих географических открытий в развитие географического знания, в формирование научных географических идей?
3. Почему география в XVI – первой половине XVII века еще не могла стать теоретической наукой?
4. География в древнем мире. Древняя Греция: истоки основных направлений современной географии
5. География в средневековом мире
6. «Всеобщая география» Б. Варениуса
7. Китайские географические открытия XV – XVII вв.
8. Португальские географические открытия
9. Открытие Америки
10. Покорение Сибири
11. М.В. Ломоносов и его роль в развитии географии
12. А. Гумбольдт и его роль в развитии географии
13. Российские академические экспедиции XVIII века
14. Исследования в Арктике в советский период
15. Исследования в Антарктиде в советский период.

Критерии оценивания

В ходе проверки оценивается:

1. Полнота изложения теоретического материала;

2. Правильность и/или аргументированность изложения (последовательность действий);

3. Самостоятельность ответа;

4. Культура речи.

Каждая позиция оценивается 1 баллом.

Оценивание реферата в целом:

«5» – 3,6–4 балла.

«4» – 2,8–3,5 балла.

«3» – 2–2,7 балла.

«2» – менее 2 баллов.

5.3. Фонд оценочных средств для проведения промежуточной аттестации

Перечень вопросов к зачету

1. География как наука. Объект, предмет и содержание географической науки.
 2. Задачи географии в современной науке. Место географии в системе наук
 3. Структура географической науки. Дифференциация и интеграция в географии
 4. Система географических наук. Методы географии
 5. Учения в географии. Общегеографические теории. Концепции в географии
 6. Географические законы и закономерности
 7. География в древнем мире. Древняя Греция: истоки основных направлений современной географии
 8. География в средневековом мире
 9. «Всеобщая география» Б. Варениуса
 10. Китайские географические открытия XV – XVII вв.
 11. Португальские географические открытия
 12. Открытие Америки
 13. Освоение Индийского океана. Экспедиция Васко да Гамы в Индию.
 14. Освоение Тихого океана. Первое кругосветное путешествие
 15. Поиски Северного пути. Исследование Арктики Баренцем.
 16. Голландская Австралия и Новая Зеландия.
 17. Покорение Сибири
 18. География эпохи Великих открытий. Последствия и значение великих географических открытий
 19. М.В. Ломоносов и его роль в развитии географии
 20. А. Гумбольдт и его роль в развитии географии
 21. Российские академические экспедиции XVIII века
 22. Новая география в зарубежных странах во второй половине XIX – начале XX века.
 23. Географическая наука в России во второй половине XIX – начале XX века.
 24. Географические исследования и открытия в советский период. Исследования территории Советского Союза
 25. Исследования в Арктике в советский период
 26. Исследования в морях и океанах в советский период
 27. Исследования в Антарктиде в советский период
 28. П.П. Семенов-Тянь-Шанский и его работы по районированию
 29. В.В. Докучаев и его роль в развитии физической географии
 30. Д.Н. Анучин и его роль в формировании теоретических основ географии XX века
 31. В.И. Вернадский и учение о биосфере
 32. А.А. Григорьев и учение о географической оболочке
 33. С.В. Калесник и теория географии
 34. Л.С. Берг и его научное наследие
 35. Н.Н. Баранский и районное направление в экономической географии
 36. Развитие идей общего землеведения.
 37. Развитие ландшафтоведения
 38. Развитие страноведения
 39. Развитие космического землеведения и ландшафтоведения. Дистанционные методы зон-дирования Земли
 40. Системный подход и его роль в географических исследованиях
 41. Место картографии в системе географических наук. Карта как инструмент географических исследований.
 42. Природные ресурсы и природно-ресурсный потенциал
 43. Расселение и географическая среда
 44. Основные направления развития экономической и социальной географии
 45. Концепция территории и территориальной организации. Территориальное и ландшафтное планирование.
 46. Географические аспекты теории взаимодействия общества и природы
 47. Географические общества и международное сотрудничество географов
 48. Географическое образование
 49. Экологический подход в географии
 50. Мировая географическая наука в XX-XXI веках. Актуальные вопросы географии.
- На зачет/экзамен представляются два теоретических вопроса, соответствующие содержанию формируемых компетенций. Экзамен проводится в устной форме. На подготовку ответа студенту отводится 35 минут. За

ответ на теоретические вопросы студент может получить максимально 100 баллов.

Оценивается по показателям:

1. Полнота изложения теоретического материала;
2. Правильность и/или аргументированность изложения (последовательность действий);
3. Самостоятельность ответа;
4. Культура речи.

Перевод баллов в оценку: 85-100 – «отлично», 70-84 – «хорошо», 50-69 – «удовлетворитель-но», 0-49 – «неудовлетворительно».

6. Учебно-методическое и информационное обеспечение дисциплины

6.1. Рекомендуемая литература				
6.1.1. Основная литература				
	Авторы	Заглавие	Издательство, год	Эл. адрес
Л1.1	М.М. Голубчик, С.В. Макар, А.М. Носонова	Теория и методология географической науки: учебник для бакалавриата и магистратуры	М.: Юрайт, 2018	www.biblio-online.ru/book/FB108E73-BA0E-4D61-8767-FCBA7F04A2C4
Л1.2	Е.Н. Перцик	История географии: учебник для академического бакалавриата	М.: Юрайт, 2018	www.biblio-online.ru/book/96CDF21C-EEFC-422C-BE34-EFEBAAA8AE14
6.1.2. Дополнительная литература				
	Авторы	Заглавие	Издательство, год	Эл. адрес
Л2.1	Е.Н. Перцик	История, теория и методология географии: учебник для бакалавриата и магистратуры	М.: Юрайт, 2018	https://biblio-online.ru/book/istoriya-teoriya-i-metodologiya-geografii-423329
Л2.2	З.И. Гордеева	История географических открытий: учебное пособие для ВУЗов	М.: Юрайт, 2018	www.biblio-online.ru/book/F4A5833E-3ADF-45D2-8B7F-87C1AD225FAC
6.2. Перечень ресурсов информационно-телекоммуникационной сети "Интернет"				
	Название	Эл. адрес		
Э1	Курс в Moodle «Введение в географию»	https://portal.edu.asu.ru/course/view.php?id=808		
Э2	Автоматические инструменты измерений и методы анализа данных наземного агроэкологического мониторинга	https://online.edu.ru/public/course?faces-redirect=true&cid=11215770		
6.3. Перечень программного обеспечения				
Microsoft Office 2010 (Office 2010 Professional, № 4065231 от 08.12.2010), (бессрочно); Microsoft Windows 7 (Windows 7 Professional, № 61834699 от 22.04.2013), (бессрочно); Chrome (http://www.chromium.org/chromium-os/licenses), (бессрочно); 7-Zip (http://www.7-zip.org/license.txt), (бессрочно); AcrobatReader (http://www.images.adobe.com/content/dam/Adobe/en/legal/servicetou/Acrobat_com_Additional_TOU-en_US-20140618_1200.pdf), (бессрочно);				

ASTRA LINUX SPECIAL EDITION (<https://astralinux.ru/products/astra-linux-special-edition/>), (бессрочно);
 LibreOffice (<https://ru.libreoffice.org/>), (бессрочно);
 Веб-браузер Chromium (<https://www.chromium.org/Home/>), (бессрочно);
 Антивирус Касперский (<https://www.kaspersky.ru/>), (до 23 июня 2024);
 Архиватор Ark (<https://apps.kde.org/ark/>), (бессрочно);
 Okular (<https://okular.kde.org/ru/download/>), (бессрочно);
 Редактор изображений Gimp (<https://www.gimp.org/>), (бессрочно)

6.4. Перечень информационных справочных систем

Информационно справочная система СПС «КонсультантПлюс»: <http://www.consultant.ru/>
 Электронная база данных «Scopus»: <http://www.scopus.com>
 Электронная библиотечная система Алтайского государственного университета: <http://elibrary.asu.ru/>
 Научная электронная библиотека eLIBRARY: <http://elibrary.ru>

7. Материально-техническое обеспечение дисциплины

Аудитория	Назначение	Оборудование
Учебная аудитория	для проведения занятий лекционного типа, занятий семинарского типа (лабораторных и(или) практических), групповых и индивидуальных консультаций, текущего контроля и промежуточной аттестации, курсового проектирования (выполнения курсовых работ), проведения практик	Стандартное оборудование (учебная мебель для обучающихся, рабочее место преподавателя, доска)
Учебная аудитория	для проведения занятий лекционного типа, занятий семинарского типа (лабораторных и(или) практических), групповых и индивидуальных консультаций, текущего контроля и промежуточной аттестации, курсового проектирования (выполнения курсовых работ), проведения практик	Стандартное оборудование (учебная мебель для обучающихся, рабочее место преподавателя, доска)
Помещение для самостоятельной работы	помещение для самостоятельной работы обучающихся	Компьютеры, ноутбуки с подключением к информационно-телекоммуникационной сети «Интернет», доступом в электронную информационно-образовательную среду АлтГУ

8. Методические указания для обучающихся по освоению дисциплины

8.1 Методические указания обучающимся к лекциям по дисциплине

В ходе лекционных занятий по дисциплине необходимо вести конспектирование учебного материала. Конспектирование лекций – сложный вид вузовской аудиторной работы, предполагающий интенсивную умственную деятельность студента.

В процессе конспектирования не следует записывать дословно всю лекцию. Целесообразно вначале понять основную мысль, излагаемую лектором, а затем записать ее. Желательно запись осуществлять, оставляя поля, на которых позднее, при самостоятельной работе с конспектом, можно сделать дополнительные записи, отметить непонятные места.

Конспект лекции лучше подразделять на пункты, соблюдая красную строку. Этому в большой степени будут способствовать вопросы плана лекции, предложенные преподавателям. Следует обращать внимание на акценты, выводы, которые делает лектор, отмечая наиболее важные моменты в лекционном материале замечаниями «важно», «хорошо запомнить» и т.п. Можно делать это и с помощью разноцветных маркеров или ручек, подчеркивая термины и определения.

Целесообразно разработать собственную систему сокращений, аббревиатур и символов общераспространенных слов и выражений. Специфичные термины и их сокращения будут акцентированы преподавателем дополнительно.

Работа над конспектом лекции по дисциплине не заканчивается в лекционной аудитории, а продолжается

студентом дома, при этом обучающийся повторно ознакомливается с содержанием лекционного материала, знакомится с рекомендованной литературой, особенно нормативно-правовыми актами и методиками государственной кадастровой оценки, делает себе пометки в тексте лекции, или продолжает конспект. Работая над конспектом лекций, всегда необходимо использовать не только учебник, но и ту литературу, которую дополнительно рекомендовал лектор. Именно такая серьезная, кропотливая работа с лекционным материалом позволит глубоко овладеть теоретическим материалом.

8.2. Методические указания обучающимся при подготовке к семинарам, практическим занятиям

Планы семинарских занятий, их тематика, рекомендуемая литература, цель и задачи ее изучения сообщаются преподавателем на вводных занятиях или в методических указаниях по дисциплине.

Подготовка студентов к семинарскому занятию включает 2 этапа:

- 1) организационный;
- 2) закрепление и углубление теоретических знаний.

На первом этапе студент планирует свою самостоятельную работу, которая включает:

- уяснение задания на самостоятельную работу;
- подбор рекомендованной литературы;
- составление плана работы, в котором определяются основные пункты предстоящей подготовки.

Составление плана дисциплинирует и повышает организованность в работе.

Второй этап включает непосредственную подготовку студента к занятию. Начинать надо с изучения рекомендованной литературы. Необходимо помнить, что на лекции обычно рассматривается не весь материал, а только его часть. Остальная его часть восполняется в процессе самостоятельной работы. В связи с этим работа с рекомендованной литературой обязательна. Особое внимание при этом необходимо обратить на содержание основных положений и выводов, объяснение явлений и фактов, уяснение практического приложения рассматриваемых теоретических вопросов. В процессе этой работы студент должен стремиться понять и запомнить основные положения рассматриваемого материала, примеры, поясняющие его, а также разобраться в иллюстративном материале.

Заканчивать подготовку следует составлением плана (конспекта) по изучаемому материалу (вопросу). Это позволяет составить концентрированное, сжатое представление по изучаемым вопросам.

В процессе подготовки к занятиям рекомендуется взаимное обсуждение материала, во время которого закрепляются знания, а также приобретается практика в изложении и разъяснении полученных знаний, развивается речь.

При необходимости следует обращаться за консультацией к преподавателю. Идя на консультацию, необходимо хорошо продумать вопросы, которые требуют разъяснения.

На семинаре каждый его участник должен быть готовым к выступлению по всем поставленным в плане вопросам, проявлять максимальную активность при их рассмотрении. Выступление должно строиться свободно, убедительно и аргументировано. Преподаватель следит, чтобы выступление не сводилось к репродуктивному уровню (простому воспроизведению текста), не допускается и простое чтение конспекта. Необходимо, чтобы выступающий проявлял собственное отношение к тому, о чем он говорит, высказывал свое личное мнение, понимание, обосновывал его и мог сделать правильные выводы из сказанного. При этом студент может обращаться к записям конспекта и лекций, непосредственно к первоисточникам.

На семинаре студенты ведут конспект. Конспект – это систематизированное, логичное изложение материала источника. Различаются четыре типа конспектов:

- План-конспект – это развернутый детализированный план, в котором достаточно подробные записи приводятся по тем пунктам плана, которые нуждаются в пояснении.
- Текстуальный конспект – это воспроизведение наиболее важных положений и фактов источника.
- Свободный конспект – это четко и кратко сформулированные (изложенные) основные положения в результате глубокого осмысливания материала. В нем могут присутствовать выписки, цитаты, тезисы; часть материала может быть представлена планом.
- Тематический конспект – составляется на основе изучения ряда источников и дает более или менее исчерпывающий ответ по какой-то схеме (вопросу).

В заключение преподаватель, как руководитель семинара, подводит итоги семинара. Он может (выборочно) проверить конспекты студентов и, если потребуется, внести в них исправления и дополнения.

8.3. Методические указания обучающимся при подготовке к выполнению лабораторных практикумов

Лабораторные практикумы по дисциплине не предусмотрены.

8.4. Методические указания обучающимся при выполнении курсовых работ

Курсовые работы по дисциплине не предусмотрены.

8.5. Методические указания обучающимся для организации самостоятельной работы

Основной формой самостоятельной работы обучающихся является изучение конспекта лекций, их дополнение рекомендованной литературой, активное участие на семинарах и подготовка докладов и презентаций по основным проблемам дисциплины.

Основой самостоятельной работы студентов является работа с рекомендованной литературой. Список основной и дополнительной литературы по дисциплине приведен в РПД .

Изучение дисциплины следует начинать с проработки РПД .

Правила самостоятельной работы с литературой

- Составить перечень книг, с которыми Вам следует познакомиться;
- Перечень книг должен быть систематизированным (что необходимо для обязательно-го прочтения, что пригодится для написания рефератов, а что может расширить Вашу общую культуру и т.д.).
- Не пытайтесь читать быстро, вынужденное скорочтение не только не способствует качеству чтения, но и не приносит чувства удовлетворения, которое мы получаем, размышляя о прочитанном.

Подготовка рефератов направлена на развитие и закрепление у студентов навыков самостоятельного глубокого, творческого и всестороннего анализа научной, методической и другой литературы по актуальным проблемам дисциплины; на выработку навыков и умений грамотно и убедительно излагать материал, четко формулировать теоретические обобщения, выводы и практические рекомендации.

Рефераты должны отвечать высоким квалификационным требованиям в отношении научности содержания и оформления.

Темы рефератов, как правило, посвящены рассмотрению одной проблемы. Объем реферата может быть от 12 до 15 страниц машинописного текста, отпечатанного через 1,5 интервала, а на компьютере через 1 интервал (список литературы и приложения в объем не входят).

Текстовая часть работы состоит из введения, основной части и заключения.

Во введении студент кратко обосновывает актуальность избранной темы реферата, раскрывает конкретные цели и задачи, которые он собирается решить в ходе своего небольшого исследования.

В основной части подробно раскрывается содержание вопроса (вопросов) темы.

В заключении кратко должны быть сформулированы полученные результаты исследования и даны выводы.

Кроме того, заключение может включать предложения автора, в том числе и по дальнейшему изучению заинтересовавшей его проблемы.

В список литературы (источников и литературы) студент включает только те документы, которые он использовал при написании реферата.

В приложении (приложения) к реферату могут выноситься таблицы, графики, схемы и другие вспомогательные материалы, на которые имеются ссылки в тексте реферата.

МИНОБРНАУКИ РОССИИ

федеральное государственное бюджетное образовательное учреждение высшего образования
«Алтайский государственный университет»

География почв с основами почвоведения рабочая программа дисциплины

Закреплена за кафедрой **Кафедра природопользования и геоэкологии**
Направление подготовки **05.03.02. География**
Профиль **Аналитика, пространственное развитие и цифровые технологии в общественной географии**
Форма обучения **Очная**
Общая трудоемкость **3 ЗЕТ**
Учебный план **05_03_02_География_Аналитика-2022**

Часов по учебному плану 108
в том числе:
аудиторные занятия 42
самостоятельная работа 66

Виды контроля по семестрам
зачеты: 2

Распределение часов по семестрам

Курс (семестр)	1 (2)		Итого	
	Неделя 19			
Вид занятий	УП	РПД	УП	РПД
Лекции	20	20	20	20
Лабораторные	22	22	22	22
Сам. работа	66	66	66	66
Итого	108	108	108	108

Программу составил(и):
к.с.-х.н., доцент, Кононцева Е.В.

Рецензент(ы):
к.г.н., доцент, Козырева Ю.В.

Рабочая программа дисциплины
География почв с основами почвоведения

разработана в соответствии с ФГОС:
Федеральный государственный образовательный стандарт высшего образования - бакалавриат по направлению подготовки 05.03.02 География (приказ Минобрнауки России от 07.08.2020 г. № 889)

составлена на основании учебного плана:
05.03.02 География
утвержденного учёным советом вуза от 27.04.2021 протокол № 6.

Рабочая программа одобрена на заседании кафедры
Кафедра природопользования и геоэкологии

Протокол от 30.05.2022 г. № 15
Срок действия программы: 2018-2026 уч. г.

Заведующий кафедрой
к.г.н., доцент Скрипко В.В.

Визирование РПД для исполнения в очередном учебном году

Рабочая программа пересмотрена, обсуждена и одобрена для
исполнения в 2023-2024 учебном году на заседании кафедры

Кафедра природопользования и геоэкологии

Протокол от 30.05.2022 г. № 15
Заведующий кафедрой *к.г.н., доцент Скрипко В.В.*

1. Цели освоения дисциплины

1.1.	<p>Учебная дисциплина «География почв с основами почвоведения» имеет целью формирование современных знаний о почве, ее строении, составе и свойствах, процессах образования, развития и функционирования, закономерностях географического распространения, взаимосвязях с внешней средой, путях и методах рационального использования.</p> <p>Задачами дисциплины являются изучение:</p> <ul style="list-style-type: none"> - факторов и основных процессов почвообразования; - условий почвообразования, строения, состава и свойств почв; - освоить навыки исследования и диагностики почв; - закономерностей в географическом распространении основных типов почв; - основных приемов регулирования почвенного плодородия; - проблем охраны почв и рационального их использования.
------	---

2. Место дисциплины в структуре ООП

Цикл (раздел) ООП: **Б1.О.04**

3. Компетенции обучающегося, формируемые в результате освоения дисциплины

ОПК-1	Способен применять базовые знания в области математических и естественных наук, знания фундаментальных разделов наук о Земле при выполнении работ географической направленности
-------	---

В результате освоения дисциплины обучающийся должен

3.1.	Знать:
3.1.1.	- факторы почвообразования; и основные элементарные почвообразовательные процессы, свойства почв, закономерности пространственного распространения почв и принципы их классификации; приемы охраны почв.
3.2.	Уметь:
3.2.1.	-оценивать генетические особенности почв, особенности их строения, состава и свойств, плодородие почв; анализировать почвенные карты и картограммы; использование материалов почвенных исследований для землеустройства, разработки рекомендаций по рациональному использованию земельных ресурсов, охраны и воспроизводства плодородия почв.
3.3.	Иметь навыки и (или) опыт деятельности (владеть):
3.3.1.	владеть методикой морфологического описания почвенного профиля; определения свойств почв, навыками работы с почвенными картами и картограммами.

4. Структура и содержание дисциплины

Код занятия	Наименование разделов и тем	Вид занятия	Семестр	Часов	Компетенции	Литература
Раздел 1. Введение						
1.1.	Введение в курс	Лекции	2	1		Л2.2, Л2.3, Л1.1, Л2.1
Раздел 2. Почвообразование						
2.1.	Общая схема почвообразовательного	Лекции	2	1		Л2.2, Л2.3, Л1.1, Л2.1

Код занятия	Наименование разделов и тем	Вид занятия	Семестр	Часов	Компетенции	Литература
	процесса					
2.2.	Общая схема почвообразовательного процесса	Лабораторные	2	1		Л2.2, Л2.3, Л1.1, Л2.1
2.3.	Общая схема почвообразовательного процесса	Сам. работа	2	5		Л2.2, Л2.3, Л1.1, Л2.1
2.4.	Факторы почвообразования	Лекции	2	2		Л2.2, Л2.3, Л1.1, Л2.1
2.5.	Факторы почвообразования	Лабораторные	2	1		Л2.2, Л2.3, Л1.1, Л2.1
2.6.	Факторы почвообразования	Сам. работа	2	4		Л2.2, Л2.3, Л1.1, Л2.1
Раздел 3. Свойства почв						
3.1.	Морфологические признаки почв	Лабораторные	2	2		Л2.2, Л2.3, Л1.1, Л2.1
3.2.	Минералогический, гранулометрический и химический состав почв.	Лекции	2	1		Л2.2, Л2.3, Л1.1, Л2.1
3.3.	Минералогический, гранулометрический и химический состав почв.	Лабораторные	2	1		Л2.2, Л2.3, Л1.1, Л2.1
3.4.	Минералогический, гранулометрический и химический состав почв.	Сам. работа	2	6		Л2.2, Л2.3, Л1.1, Л2.1
3.5.	Органическое вещество почвы	Лекции	2	1		Л2.2, Л2.3, Л1.1, Л2.1
3.6.	4	Сам. работа	2	5		Л2.2, Л2.3, Л1.1, Л2.1
3.7.	Поглотительная способность почв	Лекции	2	1		Л2.2, Л2.3, Л1.1, Л2.1
3.8.	Поглотительная способность почв	Лабораторные	2	4		Л2.2, Л2.3, Л1.1, Л2.1
3.9.	Поглотительная способность почв	Сам. работа	2	6		Л2.2, Л2.3, Л1.1, Л2.1
3.10.	Физические свойства почв.	Лекции	2	2		Л2.2, Л2.3, Л1.1, Л2.1
3.11.	Физические свойства почв.	Лабораторные	2	1		Л2.2, Л2.3, Л1.1, Л2.1
3.12.	Физические свойства почв.	Сам. работа	2	4		Л2.2, Л2.3, Л1.1, Л2.1
3.13.	Водные свойства и водный режим почв. Воздушные и тепловые свойства почв	Лекции	2	1		Л2.2, Л2.3, Л1.1, Л2.1
3.14.	Водные свойства и водный режим почв. Воздушные и тепловые свойства почв	Лабораторные	2	2		Л2.2, Л2.3, Л1.1, Л2.1

Код занятия	Наименование разделов и тем	Вид занятия	Семестр	Часов	Компетенции	Литература
3.15.	Водные свойства и водный режим почв. Воздушные и тепловые свойства почв	Сам. работа	2	5		Л2.2, Л2.3, Л1.1, Л2.1
Раздел 4. Классификация почв						
4.1.	Принципы классификации почв. Законы географического распространения почв	Лекции	2	1		Л2.2, Л2.3, Л1.1, Л2.1
4.2.	Принципы классификации почв. Законы географического распространения почв	Сам. работа	2	5		Л2.2, Л2.3, Л1.1, Л2.1
Раздел 5. География почв						
5.1.	Почвы арктической, субарктической и таежно-лесной зон.	Лекции	2	1		Л2.2, Л2.3, Л1.1, Л2.1
5.2.	Почвы арктической, субарктической и таежно-лесной зон.	Лабораторные	2	2		Л2.2, Л2.3, Л1.1, Л2.1
5.3.	Почвы арктической, субарктической и таежно-лесной зон.	Сам. работа	2	5		Л2.2, Л2.3, Л1.1, Л2.1
5.4.	Почвы лесостепной и степной зон	Лекции	2	2		Л2.2, Л2.3, Л1.1, Л2.1
5.5.	Почвы лесостепной и степной зон	Лабораторные	2	2		Л2.2, Л2.3, Л1.1, Л2.1
5.6.	Почвы лесостепной и степной зон	Сам. работа	2	5		Л2.2, Л2.3, Л1.1, Л2.1
5.7.	Почвы полупустынь, пустынь и влажных субтропиков	Лекции	2	2		Л2.2, Л2.3, Л1.1, Л2.1
5.8.	Почвы полупустынь, пустынь и влажных субтропиков	Лабораторные	2	2		Л2.2, Л2.3, Л1.1, Л2.1
5.9.	Почвы полупустынь, пустынь и влажных субтропиков	Сам. работа	2	5		Л2.2, Л2.3, Л1.1, Л2.1
5.10.	Интразональные почвы.	Лекции	2	2		Л2.2, Л2.3, Л1.1, Л2.1
5.11.	Интразональные почвы.	Лабораторные	2	2		Л2.2, Л2.3, Л1.1, Л2.1
5.12.	Интразональные почвы.	Сам. работа	2	5		Л2.2, Л2.3, Л1.1, Л2.1
Раздел 6. Охрана почв						
6.1.	Понятие о почвенном плодородии. Деградация почв. Проблема охраны	Лекции	2	2		Л2.2, Л2.3, Л1.1, Л2.1

Код занятия	Наименование разделов и тем	Вид занятия	Семестр	Часов	Компетенции	Литература
	почв.					
6.2.	Понятие о почвенном плодородии. Деградация почв. Проблема охраны почв.	Лабораторные	2	2		Л2.2, Л2.3, Л1.1, Л2.1
6.3.	Понятие о почвенном плодородии. Деградация почв. Проблема охраны почв.	Сам. работа	2	6		Л2.2, Л2.3, Л1.1, Л2.1

5. Фонд оценочных средств

5.1. Контрольные вопросы и задания для проведения текущего контроля и промежуточной аттестации по итогам освоения дисциплины
<p>РАЗДЕЛ 1. Ведение. Тема 1: «Введение».</p> <ol style="list-style-type: none"> 1) Объект и предмет исследования географии почв с основами почвоведения. 2) Структура современного почвоведения и его научные связи. 3) Методы почвенных исследований. 4) Место и функции почвы в биосфере и биогеоценозе. 5) История становления почвоведения как науки. <p>Раздел 2. Почвообразование Лабораторная работа №1 Тема: «Общая схема почвообразовательного процесса»</p> <ol style="list-style-type: none"> 1. Понятие о минералах и горных породах . 2. Процессы образования минералов и горных пород. 3. Первичные и вторичные минералы. Глинистые минералы. 4. Классификация, распространение и характеристики почвообразующих пород. 5. Выветривание и почвообразование. 6. Малый биологический круговорот. 7. Большой геологический круговорот. 8. Общие и элементарные процессы при почвообразовании. 9. Типы элементарных почвенных процессов. 10. Первая стадия почвообразования. 11. Вторая стадия почвообразования . 12. Третья стадия почвообразования. <p>Лабораторная работа №2 Тема: «Факторы почвообразования»</p> <ol style="list-style-type: none"> 1. Почвенные процессы (микро; мезо; макропроцессы), их характеристика. 2. Климат как фактор почвообразования. 3. Рельеф как фактор почвообразования. 4. Почвообразующие породы. 5. Роль растений в почвообразовании. 6. Роль почвенных животных в почвообразовании . 7. Основные функции микроорганизмов при почвообразовании . 8. Время как фактор почвообразования. 9. Роль антропогенного фактора в почвообразовании. <p>Раздел 3. Свойства почв Лабораторная работа №3. Тема: «Морфологические признаки почв»</p> <ol style="list-style-type: none"> 1. Строение почвенного профиля. 2. Мощность почвы. 3. Окраска почв. 4. Влажность почв. 5. Почвенная структура. 6. Гранулометрический состав как морфологический признак.

7. Сложение.
8. Новообразования и включения.

Лабораторная работа №4. Тема: «Минералогический, гранулометрический и химический состав почв»

1. Минералогический состав почвообразующих пород и почв.
2. Понятие об элементарных почвенных частицах и фракциях.
3. Классификация механических элементов, их свойства.
4. Классификация почв и почвообразующих пород по гранулометрическому составу.
5. Значение гранулометрического состава.

Лабораторная работа №5. Тема: «Органическое вещество почвы»

1. Потенциальными источниками органического вещества почвы.
2. Гумусообразование (гумификация).
3. Органические профили почв: аккумулятивно-детритовый, аккумулятивно-детрито-гумусовый, аккумулятивно-изогумусовый, элювиально-иллювиально-гумусовый, элювиально-гумусовый, минерализационно-изогумусовый, безгумусовый.

Лабораторная работа №6. Тема: «Поглотительная способность почв»

1. Поглоительная способность почвы.
2. Виды поглоительной способности.
3. Кислотность почв (актуальная, потенциальная: обменная и гидролитическая кислотность).
4. Емкость катионного обмена (поглощения), сумма обменных оснований, степень насыщенности почв основаниями.
5. Щелочность почв (актуальная и потенциальная). Степень солонцеватости.
6. Буферность почв.

Коллоквиум 1.

Почвообразование, свойства почв. Поглоительная способность почв

1. Объект и предмет исследования географии почв с основами почвоведения (текущий контроль).
2. Структура современного почвоведения и его научные связи (текущий контроль).
3. Методы почвенных исследований (текущий контроль).
4. Место и функции почвы в биосфере и биогеоценозе (текущий контроль).
5. Понятие о минералах и горных породах (текущий контроль).
6. Процессы образования минералов и горных пород (текущий контроль).
7. Первичные и вторичные минералы. Глинистые минералы (текущий контроль).
8. Классификация, распространение и характеристики почвообразующих пород (текущий контроль).
9. Почвенные процессы (микро; мезо; макропроцессы), их характеристика (текущий контроль).
10. Выветривание и почвообразование.
11. Малый биологический круговорот.
12. Большой геологический круговорот.
13. Общие и элементарные процессы при почвообразовании.
14. Типы элементарных почвенных процессов.
15. Первая стадия почвообразования.
16. Вторая стадия почвообразования.
17. Третья стадия почвообразования.
18. Климат как фактор почвообразования.
19. Рельеф как фактор почвообразования.
20. Почвообразующие породы.
21. Роль растений в почвообразовании.
22. Роль почвенных животных в почвообразовании.
23. Основные функции микроорганизмов при почвообразовании.
24. Время как фактор почвообразования.
25. Роль антропогенного фактора в почвообразовании.
26. Понятие об элементарных почвенных частицах и фракциях.
27. Органическое вещество почвы. Процессы минерализации и гумификации.
28. Потенциальными источниками органического вещества почвы.
29. Гумусообразование (гумификация).
30. Органические профили почв.
31. Гранулометрический (механический) и минералогический состав почв.
32. Принципы классификации почв по гранулометрическому составу.
33. Почвенные коллоиды, их состояния, свойства, заряд, коагуляция и пептизация.
34. Почвенный поглощающий комплекс. Виды поглоительной способности почв.
35. Емкость катионного обмена. Степень насыщенности почв основаниями. Степень солонцеватости.

Лабораторная работа №7. Тема: «Общие физические свойства почв»

1. Плотность твердой фазы почв.
2. Объемная масса (плотность)почвы).
3. Порозность (скважность) почвы.

Лабораторная работа №8. Тема: «Водно-физические свойства и водный режим почв. Воздушные и тепловые свойства почв».

1. Влажность почвы.
2. Водопроницаемость.
3. Влагоемкость (максимальная адсорбционная влагоемкость, максимальная гигроскопичность, влажность устойчивого завядания).
4. Водоудерживающая способность.
5. Водоподемная способность.
6. Водный режим почв Типы водного режима (мерзлотный, водонасыщающий (водозастойный) промывной, периодически промывной, аридный (сухой), выпотной, десуктивно-выпотной, ирригационный). Водный баланс.
7. Воздушные свойства почв воздухоемкость и воздухопроницаемость.
8. Тепловые свойства почв теплопоглощительная способность, теплоемкость и теплопроводность.
9. Типы теплового режима почв.

Коллоквиум 2.

Физические, водно-физические свойства, водный режим почв. Воздушные и тепловые свойства почв

1. Плотность твердой фазы почв.
2. Объемная масса (плотность)почвы).
3. Порозность (скважность) почвы.
4. Влажность почвы.
5. Водопроницаемость.
6. Влагоемкость (максимальная адсорбционная влагоемкость, максимальная гигроскопичность, влажность устойчивого завядания).
7. Водоудерживающая способность.
8. Водоподемная способность.
9. Водный режим почв
10. Типы водного режима (мерзлотный, водонасыщающий (водозастойный) промывной, периодически промывной, аридный (сухой), выпотной, десуктивно-выпотной, ирригационный).
11. Водный баланс.
12. Воздушные свойства почв воздухоемкость и воздухопроницаемость.
13. Тепловые свойства почв: теплопоглощительная способность, теплоемкость и теплопроводность.
14. Типы теплового режима почв.

Раздел 4. Классификация почв

Лабораторная работа №9. Тема: «Принципы классификации почв. Законы географического распространения почв»

1. Принципы классификации почв.
2. Законы географического распространения почв.
3. Номенклатура, таксономия и диагностика почв.

Раздел 5. География почв

Лабораторная работа №10. Тема: «Почвы арктической, субарктической и таежно-лесной зон»

1. Природные условия почвообразования почв арктической, субарктической и таежно-лесной зон.
2. Генезис арктических, тундровых и подзолистых почв.
3. Строение профиля и классификация: арктических, тундровых и подзолистых почв.
4. Состав и свойства почв: арктических, тундровых и подзолистых почв.
5. Тепловой, водный и питательный режимы почв: арктических, тундровых и подзолистых почв.
6. Структура почвенного покрова.

Лабораторная работа №11. Тема: «Почвы лесной, лесостепной и степной зон»

1. Природные условия почвообразования почв: серых лесных, черноземов, каштановых почв.
2. Генезис: серых лесных, черноземов, каштановых почв
3. Строение профиля и классификация
4. Состав и свойства почв:

5. Тепловой, водный и питательный режимы почв:
6. Структура почвенного покрова зоны лесостепи и степи.

Лабораторная работа №12. Тема: «Почвы полупустынь, пустынь и влажных субтропиков»

1. Природные условия почвообразования почв: бурых полупустынных, серо-бурых пустынных и песчаных пустынных, такыров; красноземов, желтоземов.
2. Генезис почв: бурых полупустынных, серо-бурых пустынных и песчаных пустынных, такыров.
3. Строение профиля и классификация почв: бурых полупустынных, серо-бурых пустынных и песчаных пустынных, такыров; красноземов, желтоземов.
4. Состав и свойства почв: бурых полупустынных, серо-бурых пустынных и песчаных пустынных такыров, ; красноземов, желтоземов .
5. Тепловой, водный и питательный режимы почв: бурых полупустынных, серо-бурых пустынных и песчаных пустынных, такыров; красноземов, желтоземов.
6. Структура почвенного покрова зон.

Лабораторная работа №13. Тема: «Интразональные почвы»

1. Условия почвообразования почв интразональных почв: болотных почв; солонцов, солончаков, солодей; аллювиальных почв.
2. Генезис почв: болотных почв; солонцов, солончаков, солодей; аллювиальных почв.
3. Строение профиля и классификация почв: болотных почв; солонцов, солончаков, солодей; аллювиальных почв.
4. Состав и свойства почв: болотных почв; солонцов, солончаков, солодей; аллювиальных почв :
5. Тепловой, водный и питательный режимы почв.
6. Структура почвенного покрова зоны.

Коллоквиум 3

Классификация почв

1. Принципы построения современной классификации почв (текущий контроль).
2. Основные таксономические единицы классификации почв (текущий контроль).
3. Раскрыть понятия тип, подтип почв. Особенности их выделения (текущий контроль).
4. Раскрыть понятия род, вид, подвид почв, особенности их выделения (текущий контроль).
5. Раскрыть понятия разновидность, разряд, подразряд почв, особенности их выделения (текущий контроль)
6. Диагностика почв. Принципы диагностики почв (текущий контроль).
7. Закон горизонтальной (широтной) почвенной зональности, его сущность (текущий контроль).
8. Широтные почвенно-климатические пояса и почвенно-биоклиматические области, особенности их выделения (текущий контроль) .
9. Почвенные зоны и подзоны, особенности их выделения (текущий контроль).
10. Почвенные фации, провинции, округа, районы, особенности их выделения (текущий контроль) .
11. Закон вертикальной почвенной зональности, его сущность (текущий контроль).
12. Закон фаціальности почв, его сущность (текущий контроль).
13. Закон аналогичных топографических рядов, его сущность (текущий контроль).
14. Структура почвенного покрова, понятие и параметры (текущий контроль).
15. Раскрыть понятие элементарный почвенный ареал (ЭПА). Характеристика ЭПА по размерам, формам (текущий контроль).
16. Почвенные комбинации (комплексы, пятнистости, сочетания, вариации, ташеты), их характеристика (текущий контроль).
17. Основные принципы почвенно-географического районирования. Система таксономических единиц почвенно-географического районирования (текущий контроль).
18. Условия почвообразования арктической зоны, их характеристика (текущий контроль) .
19. Почвы арктической зоны, особенности их формирования (текущий контроль).
20. Условия почвообразования тундровой зоны, их характеристика (текущий контроль).
21. Генезис почв тундровой зоны (текущий контроль).
22. Классификация , свойства тундровых почв и использование тундровых почв (текущий контроль).
23. Условия почвообразования таежно-лесной зоны, их характеристика (текущий контроль) .
24. Генезис и классификация подзолистых почв (текущий контроль) .
25. Состав и свойства подзолистых почв, их характеристика (текущий контроль) .
26. Генезис дерновые почвы (текущий контроль).
27. Классификация дерновых почв (текущий контроль) .
28. Состав и свойства дерновых почв (текущий контроль) .
29. Генезис дерново-подзолистых почв (текущий контроль) .
30. Классификация дерново-подзолистых почв (текущий контроль) .

31. Состав и свойства дерново-подзолистых почв (текущий контроль) .
 32. Особенности генезиса болотно-подзолистых почв (текущий контроль).
 33. Классификация болотно-подзолистых почв (текущий контроль).
 34. Использование почв таежно-лесной зоны (текущий контроль).
 35. Условия формирования болотных почв (текущий контроль).
 36. Генезис болотных почв (текущий контроль).
 37. Строение профиля и классификация болотных почв (текущий контроль).
 38. Использование болотных почв (текущий контроль).
 39. Условия почвообразования и генезис бурых лесных почв (текущий контроль) .
 40. Классификация и свойства бурых лесных почв (текущий контроль) .
 41. Условия почвообразования серых лесных почв (текущий контроль).
 42. Генезис серых лесных почв (текущий контроль).
 43. Классификация и свойства серых лесных почв (текущий контроль).
 44. Использование серых лесных почв (текущий контроль).
 45. Условия почвообразования и генезис черноземов (текущий контроль).
 46. Классификация черноземов лесостепной и степной зон (текущий контроль).
 47. Состав и свойства черноземов, их характеристика (текущий контроль).
 48. Условия почвообразования и классификация лугово-черноземных почв (текущий контроль).
 49. Режимы (тепловой, водный, питательный) и использование черноземов (текущий контроль).
 50. Условия почвообразования и генезис каштановых почв (текущий контроль).
 51. Классификация и свойства каштановых почв (текущий контроль).
 52. Условия почвообразования лугово-каштановых почв (текущий контроль) .
 53. Использование каштановых почв (текущий контроль).
 54. Образование и условия накопления солей в почвах (текущий контроль).
 55. Генезис и классификация солончаков (текущий контроль).
 56. Состав, свойства и использование солончаков (текущий контроль).
 57. Генезис и классификация солонцов (текущий контроль).
 58. Состав, свойства и использование солонцов (текущий контроль).
 59. Основные признаки и генезис солодей (текущий контроль).
 60. Классификация и свойства солодей. Использование солодей (текущий контроль).
 61. Условия почвообразования и генезис сероземов (текущий контроль) .
 62. Классификация, свойства и использование сероземов (текущий контроль).
 63. Условия почвообразования и генезис горных почв (текущий контроль).
 64. Свойства и использование горных почв (текущий контроль).
 65. Условия почвообразования аллювиальных почв (текущий контроль).
 66. Классификация и использование аллювиальных почв (текущий контроль).
 67. Условия почвообразования и генезис почв серо-бурых почв (текущий контроль).
 68. Классификация серо-бурых почв, их использование (текущий контроль).
 69. Классификация, свойства и использование почв полупустынь, пустынь и влажных субтропиков (текущий контроль).
 70. Использование почв полупустынь, пустынь и влажных субтропиков (текущий контроль).
 71. Деградиционные процессы. Охрана почв от деградиционных процессов (текущий контроль).
- см. ФОС дисциплины

5.2. Темы письменных работ для проведения текущего контроля (эссе, рефераты, курсовые работы и др.)

Рефераты

1. Современное состояние почвенного покрова (по почвенно-климатическим зонам)
2. Оценка условий почвообразования и почвенного покрова (по почвенно-климатическим зонам)
3. Дефляция почв степных районов.
4. Дегумификация почв.
5. Засоление почв.
6. Осолонцевание почв.
7. Загрязнение почв.
8. Водная эрозия почв (лесостепная зона, зона предгорий и низкогорий)
9. Особенности почвообразования и почвенный покров ленточных боров
10. Ученые, внесшие наибольший вклад в развитие почвоведения.
11. Современные проблемы почвоведения.
12. Проблемы охраны почв.
13. Почвенный мониторинг.
14. Методы оценки плодородия почв.
15. Бонитировка почв.

16. Почвы горных областей.
17. Болотные почвы.
18. Засоленные почвы и их использование.
19. Кислые почвы и их использование.
20. Микрофлора почв и ее роль в почвообразовании и плодородии почвы.
21. Почвенная фауна и ее роль в почвообразовании и плодородии почвы.
22. Эрозия почв: виды и методы борьбы.
23. Эволюция почв.
24. Минералы и горные породы, участвующие в процессах почвообразования и их свойства.
25. Роль рельефа в процессе почвообразования.
26. Роль растительности в процессе почвообразования.
27. Загрязнение почв. Методы очистки и рекультивации.
28. Биосферные функции почв.
29. Почвенный гумус. Его состав и свойства
см. ФОС дисциплины

5.3. Фонд оценочных средств для проведения промежуточной аттестации

1. 1. Объект и предмет исследования географии почв с основами почвоведения.
2. Структура современного почвоведения и его научные связи.
3. Методы почвенных исследований.
4. Место и функции почвы в биосфере и биогеоценозе.
5. Понятие о минералах и горных породах.
6. Процессы образования минералов и горных пород.
7. Первичные и вторичные минералы. Глинистые минералы.
8. Классификация, распространение и характеристики почвообразующих пород.
9. Почвенные процессы (микро; мезо; макропроцессы), их характеристика.
10. Климат как фактор почвообразования.
11. Рельеф как фактор почвообразования.
12. Почвообразующие породы.
13. Роль растений в почвообразовании.
14. Роль почвенных животных в почвообразовании.
15. Основные функции микроорганизмов при почвообразовании.
16. Время как фактор почвообразования
17. Роль антропогенного фактора в почвообразовании.
18. Понятие об элементарных почвенных частицах и фракциях.
19. Гранулометрический (механический) и минералогический состав почв.
20. Принципы классификации почв по гранулометрическому составу.
21. Почвенные коллоиды, их состояния, свойства, заряд, коагуляция и пептизация.
22. Почвенный поглощающий комплекс. Виды поглощательной способности почв.
23. Ёмкость катионного обмена. Степень насыщенности почв основаниями. Степень солонцеватости.
24. Органическое вещество почвы. Процессы минерализации и гумификации.
25. Роль и свойства органических веществ в процессе почвообразования.
26. Категории почвенной влаги. Почвенный раствор. Водные режимы почв.
27. Происхождение и виды почвенной кислотности и щёлочности.
28. Окислительно-восстановительный потенциал и факторы его определяющие.
29. Почвенный воздух. Соотношение между твёрдой, жидкой и газообразной фазами.
30. Источники тепла в почве. Основные типы теплового режима почв.
31. Морфология почв – основа диагностики и классификации почв.
32. Физические свойства почв: плотность, плотность твёрдой фазы, пористость.
33. Генетические горизонты почв, мощность почвы и отдельных её горизонтов.
34. Окраска почвы, механический состав, структура, характер перехода горизонтов.
35. Новообразования и включения, плотность и влажность
36. Принципы построения современной классификации почв.
37. Основные таксономические единицы классификации почв.
38. Раскрыть понятия тип, подтип почв. Особенности их выделения.
39. Раскрыть понятия род, вид, подвида почв, особенности их выделения.
40. Раскрыть понятия разновидность, разряд, подразряд почв, особенности их выделения.
41. Диагностика почв. Принципы диагностики почв.
42. Закон горизонтальной (широтной) почвенной зональности, его сущность.
43. Широтные почвенно-климатические пояса и почвенно-биоклиматические области, особенности их выделения.
44. Почвенные зоны и подзоны, особенности их выделения.

45. Почвенные фации, провинции, округа, районы, особенности их выделения.
46. Закон вертикальной почвенной зональности, его сущность.
47. Закон фациальности почв, его сущность.
48. Закон аналогичных топографических рядов, его сущность.
49. Структура почвенного покрова, понятие и параметры.
50. Раскрыть понятие элементарный почвенный ареал (ЭПА). Характеристика ЭПА по размерам, формам.
51. Почвенные комбинации (комплексы, пятнистости, сочетания, вариации, ташеты), их характеристика.
52. Основные принципы почвенно-географического районирования. Система таксономических единиц почвенно-географического районирования.
53. Условия почвообразования арктической зоны, их характеристика.
54. Почвы арктической зоны, особенности их формирования.
55. Условия почвообразования тундровой зоны, их характеристика.
56. Генезис почв тундровой зоны.
57. Классификация, свойства тундровых почв и использование тундровых почв.
58. Условия почвообразования таежно-лесной зоны, их характеристика.
59. Генезис и классификация подзолистых почв.
60. Состав и свойства подзолистых почв, их характеристика.
61. Генезис дерновые почвы.
62. Классификация дерновых почв.
63. Состав и свойства дерновых почв.
64. Генезис дерново-подзолистых почв.
65. Классификация дерново-подзолистых почв.
66. Состав и свойства дерново-подзолистых почв.
67. Особенности генезиса болотно-подзолистых почв.
68. Классификация болотно-подзолистых почв.
69. Использование почв таежно-лесной зоны.
70. Условия формирования болотных почв.
71. Генезис болотных почв.
72. Строение профиля и классификация болотных почв.
73. Использование болотных почв.
74. Условия почвообразования и генезис бурых лесных почв.
75. Классификация и свойства бурых лесных почв.
76. Условия почвообразования серых лесных почв.
77. Генезис серых лесных почв.
78. Классификация и свойства серых лесных почв.
79. Использование серых лесных почв.
80. Условия почвообразования и генезис черноземов.
81. Классификация черноземов лесостепной и степной зон.
82. Состав и свойства черноземов, их характеристика.
83. Условия почвообразования и классификация лугово-черноземных почв
84. Режимы (тепловой, водный, питательный) и использование черноземов.
85. Условия почвообразования и генезис каштановых почв.
86. Классификация и свойства каштановых почв.
87. Условия почвообразования лугово-каштановых почв.
88. Использование каштановых почв.
89. Образование и условия накопления солей в почвах.
90. Генезис и классификация солончаков.
91. Состав, свойства и использование солончаков.
92. Генезис и классификация солонцов.
93. Состав, свойства и использование солонцов.
94. Основные признаки и генезис солодей.
95. Классификация и свойства солодей. Использование солодей.
96. Условия почвообразования и генезис сероземов.
97. Классификация, свойства и использование сероземов.
98. Условия почвообразования и генезис горных почв.
99. Свойства и использование горных почв.
100. Условия почвообразования аллювиальных почв.
101. Классификация и использование аллювиальных почв.
102. Условия почвообразования и генезис почв серо-бурых почв.
103. Классификация серо-бурых почв, их использование.
104. Классификация, свойства и использование почв полупустынь, пустынь и влажных субтропиков.
105. Использование почв полупустынь, пустынь и влажных субтропиков.

106. Деградация почв.
 107. Воспроизводство почвенного плодородия.
 108. Проблемы охраны почв.
 см. ФОС дисциплины

Приложения

Приложение 1.  [ФОС 2020 География почв с основами почвоведения.docx](#)

6. Учебно-методическое и информационное обеспечение дисциплины

6.1. Рекомендуемая литература

6.1.1. Основная литература

	Авторы	Заглавие	Издательство, год	Эл. адрес
Л1.1	Казеев К.Ш. - отв. ред., Колесников С.И. - отв. ред.	ПОЧВОВЕДЕНИЕ 5-е изд., пер. и доп. Учебник для академического бакалавриата: Гриф УМО ВО	М.:Издательство Юрайт, 2018	https://biblio-online.ru/book/ACE10195-06E5-4488-94B1-9462BC80C935

6.1.2. Дополнительная литература

	Авторы	Заглавие	Издательство, год	Эл. адрес
Л2.1	Казеев К.Ш., Тищенко С.А., Колесников С.И.	ПОЧВОВЕДЕНИЕ. ПРАКТИКУМ. Учебное пособие для академического бакалавриата: Гриф УМО ВО	М.:Издательство Юрайт, 2018	https://biblio-online.ru/book/BCDA4860-7795-422C-8A23-43DD6B900D8D
Л2.2	К. Ш. Казеев, С. А. Тищенко, С. И. Колесников	Почвоведение: Практикум: учебное пособие для академического бакалавриата	М. : Издательство Юрайт, 2018	www.biblio-online.ru/book/BCDA4860-7795-422C-8A23-43DD6B900D8D
Л2.3	Вильямс В.Р. - отв. ред.	ПОЧВОВЕДЕНИЕ:	М.:Издательство Юрайт, 2018	https://biblio-online.ru/book/8E88D7F8-2647-454B-93BD-D50FA83F155F

6.2. Перечень ресурсов информационно-телекоммуникационной сети "Интернет"

	Название	Эл. адрес
Э1	Классификация почв России	1. http://soils.narod.ru/
Э2	Полевой определитель почв России	2. http://soils.narod.ru/download/field_guide_int.pdf
Э3	Реестр почвенных ресурсов России	3. http://egrpr.esoil.ru/download/egrpr_v1.pdf
Э4	Курс в Moodle «География почв с основами почвоведения»	https://portal.edu.asu.ru/course/view.php?id=3301

6.3. Перечень программного обеспечения

Microsoft Windows 7
 Microsoft Office 2010
 7-Zip
 AcrobatReader

6.4. Перечень информационных справочных систем

1. <http://soils.narod.ru/> Классификация почв России.
2. http://soils.narod.ru/download/field_guide_int.pdf Полевой определитель почв России.
3. http://egrpr.esoil.ru/download/egrpr_v1.pdf Реестр почвенных ресурсов России.

7. Материально-техническое обеспечение дисциплины

Аудитория	Назначение	Оборудование
403М	лаборатория минералогии - учебная аудитория для проведения занятий лекционного типа; занятий семинарского типа (лабораторных и(или) практических); проведения групповых и индивидуальных консультаций, текущего контроля и промежуточной аттестации	Учебная мебель на 20 посадочных мест; рабочее место преподавателя; доска меловая 1 шт.; витрины с наборами минералов - 11 шт.; интерактивная доска: марка SMART Board - 1 единица; космоснимки - 4 шт.

8. Методические указания для обучающихся по освоению дисциплины

8.1 Методические указания обучающимся к лекциям по дисциплине

В ходе лекционных занятий по дисциплине необходимо вести конспектирование учебного материала. Конспектирование лекций – сложный вид вузовской аудиторной работы, предполагающий интенсивную умственную деятельность студента.

В процессе конспектирования не следует записывать дословно всю лекцию. Целесообразно вначале понять основную мысль, излагаемую лектором, а затем записать ее. Желательно запись осуществлять, оставляя поля, на которых позднее, при самостоятельной работе с конспектом, можно сделать дополнительные записи, отметить непонятные места.

Конспект лекции лучше подразделять на пункты, соблюдая красную строку. Этому в большой степени будут способствовать вопросы плана лекции, предложенные преподавателям. Следует обращать внимание на акценты, выводы, которые делает лектор, отмечая наиболее важные моменты в лекционном материале замечаниями «важно», «хорошо запомнить» и т.п. Можно делать это и с помощью разноцветных маркеров или ручек, подчеркивая термины и определения.

Целесообразно разработать собственную систему сокращений, аббревиатур и символов общераспространенных слов и выражений. Специфичные термины и их сокращения будут акцентированы преподавателем дополнительно.

Работа над конспектом лекции по дисциплине не заканчивается в лекционной аудитории, а продолжается студентом дома, при этом обучающийся повторно знакомится с содержанием лекционного материала, знакомится с рекомендованной литературой, особенно нормативно-правовыми актами и методиками государственной кадастровой оценки, делает себе пометки в тексте лекции, или продолжает конспект.

Работая над конспектом лекций, всегда необходимо использовать не только учебник, но и ту литературу, которую дополнительно рекомендовал лектор. Именно такая серьезная, кропотливая работа с лекционным материалом позволит глубоко овладеть теоретическим материалом.

8.2. Методические указания обучающимся при подготовке к семинарам, практическим занятиям

Планы семинарских занятий, их тематика, рекомендуемая литература, цель и задачи ее изучения сообщаются преподавателем на вводных занятиях или в методических указаниях по дисциплине.

Подготовка студентов к семинарскому занятию включает 2 этапа:

- 1) организационный;
- 2) закрепление и углубление теоретических знаний.

На первом этапе студент планирует свою самостоятельную работу, которая включает:

- уяснение задания на самостоятельную работу;
- подбор рекомендованной литературы;
- составление плана работы, в котором определяются основные пункты предстоящей подготовки.

Составление плана дисциплинирует и повышает организованность в работе.

Второй этап включает непосредственную подготовку студента к занятию. Начинать надо с изучения рекомендованной литературы. Необходимо помнить, что на лекции обычно рассматривается не весь материал, а только его часть. Остальная его часть восполняется в процессе самостоятельной работы. В связи

с этим работа с рекомендованной литературой обязательна. Особое внимание при этом необходимо обратить на содержание основных по-ложений и выводов, объяснение явлений и фактов, уяснение практического приложения рассматриваемых теоретических вопросов. В процессе этой работы студент должен стремиться понять и запомнить основные положения рассматриваемого материала, примеры, поясняющие его, а также разобраться в иллюстративном материале.

Заканчивать подготовку следует составлением плана (конспекта) по изучаемому материалу (вопросу). Это позволяет составить концентрированное, сжатое представление по изучаемым вопросам.

В процессе подготовки к занятиям рекомендуется взаимное обсуждение материала, во время которого закрепляются знания, а также приобретается практика в изложении и разъяснении полученных знаний, развивается речь.

При необходимости следует обращаться за консультацией к преподавателю. Идя на консультацию, необходимо хорошо продумать вопросы, которые требуют разъяснения.

На семинаре каждый его участник должен быть готовым к выступлению по всем поставленным в плане вопросам, проявлять максимальную активность при их рассмотрении. Выступление должно строиться свободно, убедительно и аргументировано. Преподаватель следит, чтобы выступление не сводилось к репродуктивному уровню (простому воспроизведению текста), не допускается и простое чтение конспекта. Необходимо, чтобы выступающий проявлял собственное отношение к тому, о чем он говорит, высказывал свое личное мнение, понимание, обосновывал его и мог сделать правильные выводы из сказанного. При этом студент может обращаться к записям конспекта и лекций, непосредственно к первоисточникам.

На семинаре студенты ведут конспект. Конспект – это систематизированное, логичное изложение материала источника. Различаются четыре типа конспектов:

- План-конспект – это развернутый детализированный план, в котором достаточно подробные записи приводятся по тем пунктам плана, которые нуждаются в пояснении.
- Текстуальный конспект – это воспроизведение наиболее важных положений и фактов источника.
- Свободный конспект – это четко и кратко сформулированные (изложенные) основные положения в результате глубокого осмысливания материала. В нем могут присутствовать выписки, цитаты, тезисы; часть материала может быть представлена планом.
- Тематический конспект – составляется на основе изучения ряда источников и дает более или менее исчерпывающий ответ по какой-то схеме (вопросу).

В заключение преподаватель, как руководитель семинара, подводит итоги семинара. Он может (выборочно) проверить конспекты студентов и, если потребуется, внести в них исправления и дополнения.

8.3. Методические указания обучающимся при подготовке к выполнению лабораторных практикумов

Варианты лабораторных заданий по определенным темам выдаются преподавателем конкретному студенту и определяется срок выполнения лабораторного задания в аудиторное или во внеаудиторное время.

Выполнению лабораторных работ и занятий предшествует проверка знаний студентов - их теоретической готовности к выполнению задания. Необходимыми структурными элементами лабораторной работы, являются инструктаж, проводимый преподавателем, самостоятельная деятельность студентов, а также организация обсуждения итогов выполнения лабораторной работы. Форма организации студентов на лабораторных занятиях – фронтальная (все студенты выполняют одновременно одну и ту же работу).

8.4. Курсовые работы по дисциплине» не предусмотрены.

8.5. Методические указания обучающимся для организации самостоятельной работы

Основной формой самостоятельной работы обучающихся является изучение конспекта лекций, их дополнение рекомендованной литературой, активное участие на семинарах и подготовка докладов и презентаций по основным проблемам дисциплины.

Основой самостоятельной работы студентов является работа с рекомендованной литературой. Список основной и дополнительной литературы по дисциплине приведен в РПД .

Изучение дисциплины следует начинать с проработки РПД .

Правила самостоятельной работы с литературой

- Составить перечень книг, с которыми Вам следует познакомиться;
- Перечень книг должен быть систематизированным (что необходимо для обязательно-го прочтения, что пригодится для написания рефератов, а что может расширить Вашу общую культуру и т.д.).
- Не пытайтесь читать быстро, вынужденное скорочтение не только не способствует качеству чтения, но и не приносит чувства удовлетворения, которое мы получаем, размышляя о прочитанном.

Подготовка рефератов направлена на развитие и закрепление у студентов навыков самостоятельного глубокого, творческого и всестороннего анализа научной, методической и другой литературы по актуальным проблемам дисциплины; на выработку навыков и умений грамотно и убедительно излагать

материал, четко формулировать теоретические обобщения, выводы и практические рекомендации.

Рефераты должны отвечать высоким квалификационным требованиям в отношении научности содержания и оформления.

Темы рефератов, как правило, посвящены рассмотрению одной проблемы. Объем реферата может быть от 12 до 15 страниц машинописного текста, отпечатанного через 1,5 интервала, а на компьютере через 1 интервал (список литературы и приложения в объем не входят).

Текстовая часть работы состоит из введения, основной части и заключения.

Во введении студент кратко обосновывает актуальность избранной темы реферата, раскрывает конкретные цели и задачи, которые он собирается решить в ходе своего небольшого исследования.

В основной части подробно раскрывается содержание вопроса (вопросов) темы.

В заключении кратко должны быть сформулированы полученные результаты исследования и даны выводы.

Кроме того, заключение может включать предложения автора, в том числе и по дальнейшему изучению заинтересовавшей его проблемы.

В список литературы (источников и литературы) студент включает только те документы, которые он использовал при написании реферата.

В приложении (приложения) к реферату могут выноситься таблицы, графики, схемы и другие вспомогательные материалы, на которые имеются ссылки в тексте реферата.

МИНОБРНАУКИ РОССИИ

федеральное государственное бюджетное образовательное учреждение высшего образования
«Алтайский государственный университет»

Геоморфология с основами геологии рабочая программа дисциплины

Закреплена за кафедрой	Кафедра природопользования и геоэкологии
Направление подготовки	05.03.02. География
Профиль	Аналитика, пространственное развитие и цифровые технологии в общественной географии
Форма обучения	Очная
Общая трудоемкость	3 ЗЕТ
Учебный план	05_03_02_География_Аналитика-2022

Часов по учебному плану	108	Виды контроля по семестрам	
в том числе:		экзамены:	1
аудиторные занятия	42		
самостоятельная работа	39		
контроль	27		

Распределение часов по семестрам

Курс (семестр)	1 (1)		Итого	
	Неделя 15			
Вид занятий	УП	РПД	УП	РПД
Лекции	18	18	18	18
Лабораторные	10	10	10	10
Практические	14	14	14	14
Сам. работа	39	39	39	39
Часы на контроль	27	27	27	27
Итого	108	108	108	108

Программу составил(и):

д.г.н., профессор, Барышников Г.Я.; к.филос.н., доцент, Пивень П.В.; к.г.н., доцент, Останин О.В.

Рецензент(ы):

к.г.н., доцент, Козырева Ю.В.

Рабочая программа дисциплины

Геоморфология с основами геологии

разработана в соответствии с ФГОС:

Федеральный государственный образовательный стандарт высшего образования - бакалавриат по направлению подготовки 05.03.02 География (приказ Минобрнауки России от 07.08.2020 г. № 889)

составлена на основании учебного плана:

05.03.02 География

утвержденного учёным советом вуза от 27.04.2021 протокол № 6.

Рабочая программа одобрена на заседании кафедры

Кафедра природопользования и геоэкологии

Протокол от 30.05.2022 г. № 15

Срок действия программы: 2018-2026 уч. г.

Заведующий кафедрой

Скрипко В.В. канд. геогр. наук, доцент

Визирование РПД для исполнения в очередном учебном году

Рабочая программа пересмотрена, обсуждена и одобрена для исполнения в 2023-2024 учебном году на заседании кафедры

Кафедра природопользования и геоэкологии

Протокол от 30.05.2022 г. № 15

Заведующий кафедрой *Скрипко В.В. канд. геогр. наук, доцент*

1. Цели освоения дисциплины

1.1.	<p>Целью курса "Геоморфология с основами геологии" является познание закономерностей формирования рельефа и использования выявленных закономерностей для понимания развития рельефа, в том числе под влиянием хозяйственной деятельности человека.</p> <p>Задачи данного курса - дать представление о строении, происхождении, развитии и динамике рельефа земной поверхности.</p> <p>Дисциплина "Геоморфология с основами геологии" направлена она на изучение рельефа, как продукта геологических процессов и как одного из компонентов географической среды. Рельеф и слагающие его породы образуют литогенную основу географического ландшафта. В рамках данного курса необходимо показать, что рельефу принадлежит ведущая роль в сложной дифференциации земной поверхности на множество природных территориальных комплексов(ПТК) разного таксономического ранга.</p>
------	---

2. Место дисциплины в структуре ООП

Цикл (раздел) ООП: **Б1.О.04**

3. Компетенции обучающегося, формируемые в результате освоения дисциплины

ОПК-1	Способен применять базовые знания в области математических и естественных наук, знания фундаментальных разделов наук о Земле при выполнении работ географической направленности
-------	---

В результате освоения дисциплины обучающийся должен

3.1.	Знать:
3.1.1.	базовые знания фундаментальных разделов наук о Земле.
3.2.	Уметь:
3.2.1.	решать профессиональные задачи в области экологии и природопользования и выполнять работы эколого-географической направленности на основе базовых знаний фундаментальных разделов наук о Земле, естественнонаучного и математического циклов.
3.3.	Иметь навыки и (или) опыт деятельности (владеть):
3.3.1.	базовыми знаниями в области естественнонаучных и математических наук при решении задач в области экологии и природопользования.

4. Структура и содержание дисциплины

Код занятия	Наименование разделов и тем	Вид занятия	Семестр	Часов	Компетенции	Литература
Раздел 1. Введение в курс						
1.1.	Геоморфология и геология как науки. Общие сведения о развитии, химическом составе и геологическом строении Земли и ее рельефе. Классификация форм рельефа. Генезис рельефа. Возраст рельефа.	Лекции	1	6		Л1.1, Л2.2, Л1.2, Л2.1

Код занятия	Наименование разделов и тем	Вид занятия	Семестр	Часов	Компетенции	Литература
1.2.	Минералогия. Определение диагностических признаков минералов и принципы их классификации.	Лабораторные	1	2		Л1.1, Л2.2
1.3.	Магматические, осадочные и метаморфические горные породы: определение их диагностических признаков и принципы их классификации.	Лабораторные	1	8		Л1.1, Л2.2
Раздел 2. Эндогенные процессы и рельеф.						
2.1.	Геологические структуры и рельеф. Литоморфоструктуры. Прямой и инверсионный рельеф. Тектонические движения и их отражение в рельефе. Магматизм и рельеф. Вулканизм. Псевдовулканический рельеф. Метаморфизм	Лекции	1	4		Л1.1, Л2.2, Л1.2, Л2.1
2.2.	Геология и мегарельеф материков	Практические	1	2		Л1.1, Л2.2, Л1.2, Л2.1
2.3.	Работа с лекцией и учебной литературой, подготовка к семинару.	Сам. работа	1	2		Л1.1, Л2.2, Л1.2, Л2.1
2.4.	Геология и мегарельеф ложа океана и срединно-океанических хребтов.	Практические	1	2		Л1.1, Л2.2, Л1.2, Л2.1
2.5.	Работа с лекцией и учебной литературой, подготовка к семинару.	Сам. работа	1	2		Л1.1, Л2.2, Л1.2, Л2.1
2.6.	Построение геолого-геоморфологического профиля по учебной топокарте.	Практические	1	4	ОПК-1	Л1.1, Л2.2, Л1.2, Л2.1
2.7.	Построение геолого-геоморфологического профиля по учебной топокарте с отображением форм и элементов рельефа.	Сам. работа	1	4	ОПК-1	Л1.1, Л2.2, Л1.2, Л2.1
Раздел 3. Экзогенные процессы и рельеф.						
3.1.	Выветривание и рельефообразование. Склоновые процессы, рельеф склонов. Флювиальные процессы и формы. Гляциальные процессы и формы рельефа. Рельефообразование в областях распространения	Лекции	1	4	ОПК-1	Л1.1, Л2.2, Л1.2, Л2.1

Код занятия	Наименование разделов и тем	Вид занятия	Семестр	Часов	Компетенции	Литература
	многолетней мерзлоты.					
3.2.	Карст и карстовые формы рельефа	Практические	1	2	ОПК-1	Л1.1, Л2.2, Л1.2, Л2.1
3.3.	Работа с лекцией и учебной литературой	Сам. работа	1	4	ОПК-1	Л1.1, Л2.2, Л1.2, Л2.1
3.4.	Рельефообразование в аридных странах. Эоловые процессы и формы рельефа. Биогенные процессы рельефообразования и формы рельефа. Рельеф берегов. Экзогенные процессы на дне морей и океанов и создаваемые ими формы рельеф.	Лекции	1	4	ОПК-1	Л1.1, Л2.2, Л1.2, Л2.1
3.5.	Живое вещество как ведущая геологическая сила. Биогенное рельефообразование и биогенные формы рельефа. Антропогенный рельеф	Практические	1	2	ОПК-1	Л1.1, Л2.2, Л1.2, Л2.1
3.6.	Работа с учебной и дополнительной литературой, подготовка к семинару.	Сам. работа	1	2	ОПК-1	Л1.1, Л2.2, Л1.2, Л2.1
3.7.	Рельеф и геологические структуры — важнейшие факторы дифференциации природно-территориальных комплексов (ПТК). Катастрофические геологические процессы и рельефообразование	Практические	1	2	ОПК-1	Л1.1, Л2.2, Л1.2, Л2.1
3.8.	Работа с учебной и дополнительной литературой, подготовка к семинару.	Сам. работа	1	2	ОПК-1	Л1.1, Л2.2, Л1.2, Л2.1
3.9.	Подготовка к итоговой аттестации	Сам. работа	1	23	ОПК-1	Л1.1, Л2.2, Л1.2, Л2.1

5. Фонд оценочных средств

5.1. Контрольные вопросы и задания для проведения текущего контроля и промежуточной аттестации по итогам освоения дисциплины

Оценочные материалы для текущего контроля по разделам и темам дисциплины в полном объеме размещены в онлайн-курсе на образовательном портале «Цифровой университет АлтГУ» – <https://portal.edu.asu.ru/course/view.php?id=7451#section-6>

ОЦЕНКА СФОРМИРОВАННОСТИ КОМПЕТЕНЦИИ ОПК-1: Способен применять базовые знания в области математических и естественных наук, знания фундаментальных разделов наук о Земле при выполнении работ географической направленности

ПРИМЕРЫ ЗАДАНИЙ ЗАКРЫТОГО ТИПА

Вопрос 1. Представители этой профессии пытаются понять историю и динамику изменения рельефа, и

предсказывают его будущие изменения, проводя полевые измерения, физические эксперименты и математическое моделирование

А. Геоморфолог

Б. Гляциолог

В. Палеонтолог

Г. Почвовед

ОТВЕТ: А.

Вопрос 2. к экзогенным процессам относятся:

А. излияние лавовых потоков

Б. извержение гейзеров

В. образование вулканов

Г. процессы денудации +

ОТВЕТ: Г.

Вопрос 3. Укажите типы выветривания горных пород:

А) Физическое

Б) Химическое

В) Биологическое

Г) Социологическое

ОТВЕТ: А, Б, В.

Вопрос 4. сосновый лес, обычный для таежной, смешанно-лесной и лесостепной природных зон называется:

А. Бор

Б. Колок

В. Тугай

Г. Байрак

ОТВЕТ: А.

Вопрос 5. окатанные и отшлифованные текучей водой или морскими прибоем обломки горных пород от 10 до 100 мм в поперечнике

Галька

Б. Щебень

В. Глыбы

Г. Дресва

ОТВЕТ: А.

Вопрос 6. метод исследования территории по ее аэро- и космофотографическим изображениям, заключающийся в распознавании объектов, определении их качественных и количественных характеристик и отображении условными знаками называется

А. Дешифрирование

Б. Разведка

В. Наблюдение

Г. Планирование

ОТВЕТ: А.

Вопрос 7. песчаные холмы, образованные в результате деятельности ветра на песчаных побережьях морей, озер, рек, покрытые редкой растительностью называются

А. Дюны

Б. Кучи

В. Останцы

Г. Песочницы

ОТВЕТ: А.

Вопрос 8. обрушивание крупных каменных глыб, обломков пород и просто свободное падение камней на горных склонах под действием силы тяжести называется

А. Камнепад

Б. Лавина

В. Сель

Г. Лава

ОТВЕТ: А.

Вопрос 9. верхняя часть жерла вулкана чашеобразной или воронкообразной формы шириной от десятков метров до нескольких километров при глубине до нескольких сотен метров называется

А. Кратер

Б. Чаша

В. Воронка

Г. Блюдце

ОТВЕТ: А.

Вопрос 10. Эти специалисты изучают состав и свойства вод океанов и морей; оценивают изменения

океанологических параметров и всей климатической системы атмосфера-океан-суша, вызванного естественными и антропогенными причинами; обеспечивают океанографической информацией государственные учреждения и субъекты хозяйственной деятельности, создают информационные базы данных; организуют и проводят режимные океанографические наблюдения; составляют морские гидрологические прогнозы. Как называется учёный, специалист?

- А. Океанолог
- Б. Таксидермист
- В. Рыбак
- Г. Сантехник

ОТВЕТ: А.

Вопрос 11. Изучение ледников позволяет более рационально использовать водные ресурсы рек ледникового питания, помогает предотвращать катастрофы, связанные с динамикой ледников (сели, наводнения и др.), учитывать их при проектировании горных предприятий. Как называется учёный, специалист по льдам

- А. Гляциолог
- Б) Морозолог
- В) Хладолог
- Г) Сосульковед

ОТВЕТ: А.

Вопрос 12. крупные глыбы льда, откалывающиеся от края ледниковых покровов Антарктиды, Гренландии и других арктических островов называются:

- А. Айсберги
- Б. Глетчеры
- В. Фирн
- Г. Сосульки

ОТВЕТ: А.

Вопрос 13. Представители этой профессии занимаются изучением факторов, которые влияют на погоду. Они постоянно следят за изменениями погодных условий, фиксируют, оценивают, обрабатывают и учитывают, на что могут повлиять такие изменения. Также составляют прогноз погоды и изучают климат различных географических зон

- А. Метеоролог
- Б. Охотник
- В. Врач
- Г. Сантехник

ОТВЕТ: А.

Вопрос 14. Эти люди занимаются изучением территории с помощью измерений, вычисления координат и составляют карты, которыми пользуются автомобилисты, строители и геологи. Такие специалисты принимают участие в различных инженерных и строительных работах, а также картографируют местность

- А. Электрик
- Б. Охотник
- В. Водитель такси
- Г. Геодезист

ОТВЕТ: Г.

Вопрос 15. Эта профессия связана с нахождением месторождения природных ископаемых. Человек этой профессии изучает особенности залегания и расположения различных пород, а также принимают участие в научно-исследовательской работе и экспедициях, связанных с изучением земных недр

- А. Геолог
- Б. Диггер
- В. Фермер
- Г. Гляциолог

ОТВЕТ: А.

КРИТЕРИИ ОЦЕНИВАНИЯ: Каждое задание оценивается 1 баллом. Оценивание КИМ теоретического характера в целом:

- «зачтено» – верно выполнено более 50% заданий; «не зачтено» – верно выполнено 50% и менее 50% заданий;
- «отлично» – верно выполнено 85-100% заданий; «хорошо» – верно выполнено 70-84% заданий; «удовлетворительно» – верно выполнено 51-69% заданий; «неудовлетворительно» – верно выполнено 50% или менее 50% заданий.

ПРИМЕРЫ ЗАДАНИЙ ОТКРЫТОГО ТИПА

1. Комплекс наук о составе, строении и развитии земной коры и Земли в целом, а также ее оболочек, взаимодействующих между собой; обеспечивает получение информации о недрах в интересах создания науч. основ их использования это

Ответ: геология.

2. наружная твердая оболочка Земли, включающая земную кору и верхнюю часть мантии это

Ответ: литосфера.

3. оболочка Земли, располагающаяся выше границы Мохоровичича, слагающая верхнюю часть литосферы и отделяющаяся от подстилающего субстрата скачком в изменении скорости распространения продольных и поперечных упругих волн это

Ответ: земная кора.

4. разрушение пород, слагающих берег, происходящее под воздействием термического эффекта воды; процесс разрушения берегов, сложенных мерзлотными породами или льдом это

Ответ: абразия термическая; термоабразия

5. разрушение пород, слагающих берег, происходящее под действием гидравлического удара прибойного потока, мгновенной компрессии и декомпрессии воздуха в трещинах пород, а также путем бомбардировки и истирания горной породы обломками этой или другой породы это

Ответ: абразия механическая.

6. разрушение пород, слагающих берег, происходящее под воздействием растворяющей способности воды это

Ответ: абразия химическая.

7. естественные минеральные агрегаты определенного состава и строения, сформировавшиеся в результате геологических процессов. Например, граниты, габбро, базальты – это это

Ответ: горные породы.

8. разветвленные, древовидные или моховидные образования, чаще всего представлены оксидами марганца, а также золотом, серебром, медью это

Ответ: дендриты.

9. слой мантии, подстилающий литосферу это

Ответ: астеносфера.

10. процесс изменения и разрушения минералов и горных пород на поверхности Земли под воздействием физических, химических и органических агентов это

Ответ: выветривание.

11. натёчные минеральные образования, растущие в виде конусов, столбов со дна пещер и других подземных карстовых полостей это

Ответ: сталагмиты.

12. совокупность процессов сноса и переноса (водой, ветром, льдом, непосредственным действием силы тяжести) продуктов разрушения горных пород в пониженные участки земной поверхности это

Ответ: денудация.

13. разрушительная деятельность ветра, выражающаяся в развеивании и выдувании рыхлого (песчаного и алевролитового) материала это

Ответ: дефляция.

14. шелушение и отслаивание горных пород под влиянием резких колебаний температур это

Ответ: десквамация.

15. процесс превращения рыхлого осадка в твердую осадочную горную породу это

Ответ: диагенез.

16. агрегат кристаллов, выросших одним концом на какую-нибудь поверхность и ограненных лишь с одного конца, обращенного в сторону свободного пространства это

Ответ: друза.

17. совокупность процессов и явлений, связанных с деятельностью воды и выражающихся в растворении, выщелачивании горных пород и последующим вымыванием накопленного материала с образованием в них пустот это

Ответ: карст.

18. процесс обтачивания, шлифования, полирования и высверливания горных пород обломочным материалом, перемещаемым водой, ветром, льдом, а также обтачивание самих обломков это

Ответ: корразия.

19. раскалённая вулканическая масса, изливающаяся, или выбрасываемая на поверхность при извержениях вулканов это

Ответ: лава.

20. процессы изменения минерального состава и структуры горных пород под действием высоких температур и давлений в твердом состоянии, без изменения химического состава это

Ответ: метаморфизм.

21. минерал, кубическая аллотропная форма углерода; самый твёрдый по шкале эталонных минералов твёрдости Мооса это

Ответ: алмаз.

22. отложения гравитационного ряда, породы или грунты, смещенные вниз по склону в результате оползней это

Ответ: деляпсий.

23. скопление рыхлых песчаных пород, насыщенных водой и проявляющих при определенных гидродинамических условиях большую подвижность (плывучесть) это

Ответ: плавун.

24. отложения, формирующиеся постоянными водными потоками в речных долинах это

Ответ: аллювий; аллювиальные отложения.

25. поверхность, на уровне которой водный поток (река, ручей) теряет свою силу и ниже которой он не может углубить свое ложе это

Ответ: базис эрозии.

26. источник, периодически выбрасывающий фонтаны горячей воды и пара это

Ответ: гейзер.

28. верхний слой земной коры, подвергающийся периодическому протаиванию и промерзанию это

Ответ: деятельный слой.

29. аккумулятивные эоловые формы рельефа пустынь и полупустынь, представляют собой асимметричные холмы, чаще всего в форме полумесяца в плане, высотой от 1 до 200 м это

Ответ: барханы.

30. тела, падающие на Землю из межпланетного пространства это

Ответ: метеориты.

31. разрушительная деятельность водного потока, приводящая к углублению русла это Ответ: донная эрозия это

Ответ: глубинная эрозия.

32. размывающая работа ручья, реки, при которой вода подмывает склоны долины и постепенно расширяет последнюю это

Ответ: береговая эрозия; боковая эрозия.

33. грязекаменные потоки, возникающие после сильных ливней или при интенсивном снеготаянии это

Ответ: сели; сель.

34. форма рельефа в виде относительно глубоких и крутосклонных незадернованных ложбин, образованных временными водотоками это

Ответ: овраг.

35. часть долины реки, затопляемая водой во время половодья это

Ответ: пойма.

36. горизонтальные или несколько наклонные выровненные площадки на склонах речных долин, берегах озер и морей, ограниченные уступами сверху и снизу это

Ответ: террасы.

37. какие горные породы (группа по классификации горных пород) образуются в результате раскристаллизации магматических расплавов различного состава в недрах Земли или на ее поверхности (а также на дне океана) это

Ответ: магматические; магматические горные породы.

38. Осадочная обломочная горная порода, образуется за счёт естественной цементации песка это Ответ: песчаник.

39. покров на коренных горных породах, образовавшийся в результате различных типов их выветривания это

Ответ: кора выветривания.

40. размыв земной поверхности постоянными или временными водотоками с образованием протяженных относительно узких рытвин (полых форм рельефа). Эта эрозия начинается со струек, сбегających по склонам рельефа после дождей. Образуется еле заметная ложбина временного водотока или промоина вдоль полевой борозды. При повторении дождя ложбинки углубляются, со временем превращаются в овраги, балки, пади, и, в конечном счете – в речные долины это

Ответ: линейная эрозия.

КРИТЕРИИ ОЦЕНИВАНИЯ ОТКРЫТЫХ ВОПРОСОВ.

«Отлично» (зачтено): Ответ полный, развернутый. Вопрос точно и исчерпывающе передан, терминология сохранена, студент превосходно владеет основной и дополнительной литературой, ошибок нет.

«Хорошо» (зачтено): Ответ полный, хотя краток, терминологически правильный, нет существенных недочетов. Студент хорошо владеет пройденным программным материалом; владеет основной литературой, суждения правильны.

«Удовлетворительно» (зачтено): Ответ неполный. В терминологии имеются недостатки. Студент владеет программным материалом, но имеются недочеты. Суждения фрагментарны.

«Неудовлетворительно» (не зачтено): Не использована специальная терминология. Ответ в сущности неверен. Переданы лишь отдельные фрагменты соответствующего материала вопроса. Ответ не соответствует вопросу или вовсе не дан.

5.2. Темы письменных работ для проведения текущего контроля (эссе, рефераты, курсовые работы и др.)

1. Морфоструктуры Сибирской платформы.
2. Карстовые процессы Восточной Сибири.
3. Роль вулканизма в формировании Земли.
4. Эндогенные процессы и их роль в формировании рельефа Земли.
5. Эндогенные процессы и экзогенные полезные ископаемые.
6. Основные структурные элементы земной коры.
7. Эндогенные и экзогенные факторы морфолитогенеза.
8. Планетарные формы рельефа.
9. Типы рельефа горных и равнинных стран.
10. Рельефообразующая деятельность выветривания и подземные воды.
11. Карст, суффозия, их роль в формировании рельефа.
12. Единство эндогенных и экзогенных процессов рельефообразования.
13. Общие закономерности формирования рельефа Земли.
14. Воздействие человека на рельеф.
15. Влияние тектонических движений земной коры и их отражение в рельефе.
16. Денудация, перенос материала аккумуляция на примере Западной Сибири.
17. Рельефообразования как одна из форм круговорота вещества и энергии на Земле.
18. Поверхности выравнивания и коры выветривания.
19. Овраги
20. Реки, их роль в формировании рельефа Земли.
21. Рельефообразующая деятельность снега и ледниковые формы рельефа.
22. Рельефообразующая роль современных горных ледников.
23. Роль плейстоценовых покровных ледников в формировании рельефа.
24. Мерзлотный рельеф (на примере республики Саха-Якутия).
25. Процессы рельефообразования в условиях аридного климата.
26. Береговая морфоструктура.
27. Современные представления о литосфере.
28. Горы и равнины - основные морфоструктурные формы рельефа Земли.
29. Рельеф дна Мирового океана.
30. Общие закономерности устройства земной поверхности.
31. Карст и карстовые формы рельефа Среднего Урала.
32. Формы рельефа Среднеазиатских пустынь.
33. Механизмы формирования горного рельефа суши.
34. Современные оледенения на территории России.
35. Рельеф пассивных и активных окраин Мирового океана.

5.3. Фонд оценочных средств для проведения промежуточной аттестации

Промежуточная аттестация заключается в проведении в конце семестра экзамена. Экзамен проводится в устной форме по билетам. В билет входит 2 вопроса: 1 вопрос теоретического характера и 1 вопрос практико-ориентированного характера.

ВОПРОСЫ ТЕОРЕТИЧЕСКОГО ХАРАКТЕРА

1. Геология и геоморфология как науки. Основные этапы их развития. Охарактеризуйте их.
2. Основные понятия в разделе «рельеф». Морфология, морфография и морфометрия рельефа. Охарактеризуйте их.
3. Возраст рельефа и методы его определения. Охарактеризуйте их.
4. Генезис рельефа. Классификации форм рельефа. Охарактеризуйте их.
5. Факторы рельефообразования. Охарактеризуйте их.
6. Свойства горных пород и их роль в рельефообразовании. Охарактеризуйте их.
7. Рельеф и геологические структуры. Охарактеризуйте их.
8. Рельеф и климат. Классификация климатов по их роли в формировании рельефа. Охарактеризуйте их.
9. Процессы рельефообразования, их специфика. Развитие рельефа. Охарактеризуйте их.
10. Влияние Космоса и вращения Земли на рельефообразование. Охарактеризуйте их.
11. Современные представления о литосфере и земной коре. Охарактеризуйте их.
12. Движения плит литосферы, их отражение в рельефе. Охарактеризуйте их.
13. Рельефообразующая роль тектонических движений. Неотектонический этап в развитии рельефа Земли.

Охарактеризуйте их.

14. Землетрясения и вулканизм, их роль в рельефообразовании. Охарактеризуйте их.
15. Типы вулканов. Интрузивный магматизм и его проявление в рельефе. Охарактеризуйте их.
16. Рельеф складчатых поясов. Классификации гор. Охарактеризуйте их.
17. Эволюция геосинклинальных поясов. Охарактеризуйте их.
18. Типы платформ. Основные структурные элементы платформ и их отражение в рельефе. Охарактеризуйте их.
19. Структурно-геоморфологические элементы океанов. Геотектуры и морфоструктуры дна океанов. Охарактеризуйте их.
20. Выветривание, его типы и ареалы распространения. Коры выветривания. Охарактеризуйте их.
21. Склоны и их классификация. Различия «склоновых» и «склоноформирующих» процессов. Охарактеризуйте их.
22. Возраст и развитие склонов. Охарактеризуйте их.
23. Рельеф склонов разных типов.
24. Эрозия и ее типы. Генетический ряд флювиальных форм. Охарактеризуйте их.
25. Рельеф, созданный временными водотоками. Охарактеризуйте их.
26. Речная долина, элементы ее рельефа. Охарактеризуйте их.
27. Морфологические типы речных долин. Охарактеризуйте их.
28. Соотношение долин с тектоническими структурами. Асимметрия речных долин. Охарактеризуйте их.
29. Формирование пойменных речных долин. Охарактеризуйте их.
30. Русло реки и его морфологические части. Охарактеризуйте их.
31. Пойма, ее строение и типы. Охарактеризуйте их.
32. Продольные профили рек. Профиль равновесия. Охарактеризуйте их.
33. Речные террасы, их типы, строение и причины образования. Охарактеризуйте их.
34. Типы речной сети. Охарактеризуйте их.
35. Устья рек. Охарактеризуйте их.
36. Условия и типы карстообразования. Охарактеризуйте их.
37. Формы карстового рельефа. Охарактеризуйте их.
38. Стадии развития карста. Охарактеризуйте их.
39. Гидрологический режим карстовых областей. Охарактеризуйте их.
40. Зонально-климатические типы карста. Охарактеризуйте их.
41. Рельефообразующая роль льда и снега. Охарактеризуйте их.
42. Древнее и современное оледенение Земли. Периодичность оледенений в истории Земли. Охарактеризуйте их.
43. Формы рельефа, созданные деятельностью льда. Охарактеризуйте их.
44. Типы горных ледников. Формы рельефа, обусловленные деятельностью горных ледников. Охарактеризуйте их.
45. Рельефообразующая роль материковых ледников. Охарактеризуйте их. Охарактеризуйте их.
46. Зональность ледникового рельефа. Рельеф бывших центров оледенений. Охарактеризуйте их.
47. Рельеф областей ледниковой аккумуляции и перигляциальных областей. Изменение ледникового рельефа в послеледниковое время. Охарактеризуйте их.
48. Рельеф областей вечной мерзлоты. Охарактеризуйте их.
49. Понятие «псевдокарст». Суффозионный рельеф. Охарактеризуйте их.
50. Рельефообразование в аридных странах. Охарактеризуйте их.
51. Типы пустынь. Географическое распространение пустынь. Охарактеризуйте их.
52. Эоловый рельеф во внеаридном климате. Охарактеризуйте их.
53. Эолово-аккумулятивный рельеф песчаных пустынь. Охарактеризуйте их.
54. Коррозионные, дефляционные, эрозионные и аридно-денудационные формы рельефа в пустынях. Охарактеризуйте их.
55. Рельеф берегов: основные понятия; процессы, формирующие берега. Охарактеризуйте их.
56. Перемещение наносов и связанные с ним формы рельефа. Охарактеризуйте их.
57. Формирование берегов при колебаниях уровня моря. Охарактеризуйте их.
58. Роль геологического строения и первичного расчленения суши в формировании берегов. Охарактеризуйте их.
59. Классификация берегов, их типы и закономерности распространения. Охарактеризуйте их.
60. Экзогенные процессы на дне морей и океанов. Охарактеризуйте их.
61. Структура геоморфологических исследований. Охарактеризуйте их.
62. Методы полевых геоморфологических наблюдений. Охарактеризуйте их.
63. Геоморфологические карты. Охарактеризуйте их.

ВОПРОСЫ ПРАКТИКО-ОРИЕНТИРОВАННОГО ХАРАКТЕРА

Составление гипсометрического профиля по одной из линий, нанесенных на топографическую карту. Линия

профиля, для каждого студента, указывается преподавателем. Профиль вычерчивается карандашом на миллиметровой бумаге.

КРИТЕРИИ ОЦЕНИВАНИЯ:

«Отлично» (зачтено): студентом дан полный, в логической последовательности развернутый ответ на поставленные вопросы, где он продемонстрировал знания предмета в полном объеме учебной программы, достаточно глубоко осмысливает дисциплину, самостоятельно, и исчерпывающе отвечает на дополнительные вопросы, приводит собственные примеры по проблематике поставленного вопроса, решил предложенные практические задания без ошибок.

«Хорошо» (зачтено): студентом дан развернутый ответ на поставленный вопрос, где студент демонстрирует знания, приобретенные на лекционных и семинарских занятиях, а также полученные посредством изучения обязательных учебных материалов по курсу, дает аргументированные ответы, приводит примеры, в ответе присутствует свободное владение монологической речью, логичность и последовательность ответа. Однако допускаются неточности в ответе. Решил предложенные практические задания с небольшими неточностями.

«Удовлетворительно» (зачтено): студентом дан ответ, свидетельствующий в основном о знании процессов изучаемой дисциплины, отличающийся недостаточной глубиной и полнотой раскрытия темы, знанием основных вопросов теории, слабо сформированными навыками анализа явлений, процессов, недостаточным умением давать аргументированные ответы и приводить примеры, недостаточно свободным владением монологической речью, логичностью и последовательностью ответа. Допускается несколько ошибок в содержании ответа и решении практических заданий.

«Неудовлетворительно» (не зачтено): студентом дан ответ, который содержит ряд серьезных неточностей, обнаруживающий незнание процессов изучаемой предметной области, отличающийся неглубоким раскрытием темы, незнанием основных вопросов теории, неумением давать аргументированные ответы. Выводы поверхностны. Решение практических заданий не выполнено. Студент не способен ответить на вопросы даже при дополнительных наводящих вопросах преподавателя.

6. Учебно-методическое и информационное обеспечение дисциплины

6.1. Рекомендуемая литература				
6.1.1. Основная литература				
	Авторы	Заглавие	Издательство, год	Эл. адрес
Л1.1	Рычагов, Г. И.	Геоморфология: Учебник для академического бакалавриата	Юрайт, 2018	https://biblio-online.ru/book/geomorfologiya-409340
Л1.2	Милютин А. Г.	Геология: учебник для бакалавриата	Юрайт, 2018	https://www.biblio-online.ru/book/geologiya-425221
6.1.2. Дополнительная литература				
	Авторы	Заглавие	Издательство, год	Эл. адрес
Л2.1	С. И. Большов, В. И. Кружалин	Геоморфология с основами геологии. : Практикум : учеб. пособие для академического бакалавриата	Юрайт, 2018	https://www.biblio-online.ru/book/geomorfologiya-s-osnovami-geologii-praktikum-438475
Л2.2	Щукин И. С.	Общая геоморфология: научная работа	Издательство МГУ, 1974	http://biblioclub.ru/index.php?page=book_red&id=476808
6.2. Перечень ресурсов информационно-телекоммуникационной сети "Интернет"				
	Название		Эл. адрес	
Э1	Журнал Геоморфология		https://geomorphology.igras.ru/jour	

Э2	Курс в мудле "Геоморфология с основами геологии"	https://portal.edu.asu.ru/course/view.php?id=7451
Э3	Курс в мудле "Геология"	https://portal.edu.asu.ru/course/view.php?id=3592
Э4	Курс в мудле "Основы минералогии"	https://portal.edu.asu.ru/course/view.php?id=3591

6.3. Перечень программного обеспечения

Microsoft Office 2010 (Office 2010 Professional, № 4065231 от 08.12.2010), (бессрочно);
Microsoft Windows 7 (Windows 7 Professional, № 61834699 от 22.04.2013), (бессрочно);
Chrome (<http://www.chromium.org/chromium-os/licenses>), (бессрочно);
7-Zip (<http://www.7-zip.org/license.txt>), (бессрочно);
AcrobatReader
(http://www.wimages.adobe.com/content/dam/Adobe/en/legal/servicetou/Acrobat_com_Additional_TOU-en_US-20140618_1200.pdf), (бессрочно);
ASTRA LINUX SPECIAL EDITION (<https://astralinux.ru/products/astra-linux-special-edition/>), (бессрочно);
LibreOffice (<https://ru.libreoffice.org/>), (бессрочно);
Веб-браузер Chromium (<https://www.chromium.org/Home/>), (бессрочно);
Антивирус Касперский (<https://www.kaspersky.ru/>), (до 23 июня 2024);
Архиватор Ark (<https://apps.kde.org/ark/>), (бессрочно);
Okular (<https://okular.kde.org/ru/download/>), (бессрочно);
Редактор изображений Gimp (<https://www.gimp.org/>), (бессрочно)

6.4. Перечень информационных справочных систем

СПС Консультант Плюс (инсталлированный ресурс АлтГУ или <http://www.consultant.ru/>)
Электронная база данных "Scopus" (<https://www.scopus.com>)
Электронная библиотечная система Алтайского государственного университета (<http://elibrary.asu.ru/>)
Научная электронная библиотека eLIBRARY (<https://elibrary.ru>)

7. Материально-техническое обеспечение дисциплины

Аудитория	Назначение	Оборудование
Учебная аудитория	для проведения занятий лекционного типа, занятий семинарского типа (лабораторных и(или) практических), групповых и индивидуальных консультаций, текущего контроля и промежуточной аттестации, курсового проектирования (выполнения курсовых работ), проведения практик	Стандартное оборудование (учебная мебель для обучающихся, рабочее место преподавателя, доска)

8. Методические указания для обучающихся по освоению дисциплины

Работа над конспектом лекции
Основу теоретического обучения студентов составляют лекции. Они дают систематизированные знания студентам о наиболее сложных и актуальных проблемах изучаемой дисциплины. На лекциях особое внимание уделяется не только усвоению студентами изучаемых проблем, но и стимулированию их активной познавательной деятельности, творческого мышления, развитию научного мировоззрения, профессионально-значимых свойств и качеств. Лекции по учебной дисциплине проводятся, как правило, как проблемные в форме диалога (интерактивные).
Знакомство с дисциплиной происходит уже на первой лекции, где от студента требуется не просто внимание, но и самостоятельное оформление конспекта. При работе с конспектом лекций необходимо учитывать тот фактор, что одни лекции дают ответы на конкретные вопросы темы, другие – лишь выявляют взаимосвязи между явлениями, помогая студенту понять глубинные процессы развития изучаемого предмета как в истории, так и в настоящее время.
Конспектирование лекций – сложный вид вузовской аудиторной работы, предполагающий интенсивную умственную деятельность студента. Конспект является полезным тогда, когда записано самое существенное и сделано это самим обучающимся. Не надо стремиться записать дословно всю лекцию. Такое «конспектирование» приносит больше вреда, чем пользы. Целесообразно вначале понять основную мысль, излагаемую лектором, а затем записать ее. Желательно запись осуществлять на одной странице листа или

оставляя поля, на которых позднее, при самостоятельной работе с конспектом, можно сделать дополнительные записи, отметить непонятные места.

Осуществляя учебные действия на лекционных занятиях, студенты должны внимательно воспринимать действия преподавателя, запоминать складывающиеся образы, мыслить, добиваться понимания изучаемого предмета, применения знаний на практике, при решении учебно-профессиональных задач. Студенты должны аккуратно вести конспект. В случае недопонимания какой-либо части предмета следует задать вопрос в установленном порядке преподавателю. В процессе работы на лекции необходимо так же выполнять в конспектах модели изучаемого предмета (рисунки, схемы, чертежи и т.д.), которые использует преподаватель.

Непременным условием глубокого усвоения учебного материала является знание основ, на которых строится изложение материала. Обычно преподаватель напоминает, какой ранее изученный материал и в какой степени требуется подготовить к очередному занятию. Обращение к ранее изученному материалу не только помогает восстановить в памяти известные положения, выводы, но и приводит разрозненные знания в систему, углубляет и расширяет их. Каждый возврат к старому материалу позволяет найти в нем что-то новое, переосмыслить его с иных позиций, определить для него наиболее подходящее место в уже имеющейся системе знаний. Неоднократное обращение к пройденному материалу является наиболее рациональной формой приобретения и закрепления знаний.

Работа с рекомендованной литературой

При работе с основной и дополнительной литературой целесообразно придерживаться такой последовательности. Сначала прочитать весь заданный текст в быстром темпе. Цель такого чтения заключается в том, чтобы создать общее представление об изучаемом материале, понять общий смысл прочитанного. Затем прочитать вторично, более медленно, чтобы в ходе чтения понять и запомнить смысл каждой фразы, каждого положения и вопроса в целом. Чтение приносит пользу и становится продуктивным, когда сопровождается записями. Это может быть составление плана прочитанного текста, тезисы или выписки, конспектирование и др. Выбор вида записи зависит от характера изучаемого материала и целей работы с ним. Если содержание материала несложное, легко усваиваемое, можно ограничиться составлением плана. Если материал содержит новую и трудно усваиваемую информацию, целесообразно его законспектировать.

Подготовка к практическим занятиям.

Подготовку к каждому практическому занятию студент должен начать с ознакомления с планом практического занятия, который отражает содержание предложенной темы. Тщательное продумывание и изучение вопросов плана основывается на проработке текущего материала лекции, а затем изучения обязательной и дополнительной литературы, рекомендованной к данной теме. Все новые понятия по изучаемой теме необходимо выучить наизусть и внести в глоссарий, который целесообразно вести с самого начала изучения курса.

Результат такой работы должен проявиться в способности студента свободно ответить на теоретические вопросы практикума, его выступления и участия в коллективном обсуждении вопросов изучаемой темы, правильном выполнении практических заданий и контрольных работ.

В процессе подготовки к практическим занятиям, студентам необходимо обратить особое внимание на самостоятельное изучение рекомендованной литературы. При всей полноте конспектирования лекции в ней невозможно изложить весь материал из-за лимита аудиторных часов. Поэтому самостоятельная работа с учебниками, учебными пособиями, научной, справочной литературой, материалами периодических изданий и Интернета является наиболее эффективным методом получения дополнительных знаний, позволяет значительно активизировать процесс овладения информацией, способствует более глубокому усвоению изучаемого материала, формирует у студентов свое отношение к конкретной проблеме.

Подготовка к семинару

Для успешного освоения материала студентам рекомендуется сначала ознакомиться с учебным материалом, изложенным в лекциях и основной литературе, затем выполнить самостоятельные задания, при необходимости обращаясь к дополнительной литературе. При подготовке к семинару можно выделить 2 этапа:

- организационный,
- закрепление и углубление теоретических знаний.

На первом этапе студент планирует свою самостоятельную работу, которая включает:

- уяснение задания на самостоятельную работу;
- подбор рекомендованной литературы;
- составление плана работы, в котором определяются основные пункты предстоящей подготовки.

Составление плана дисциплинирует и повышает организованность в работе. Второй этап включает непосредственную подготовку студента к занятию. Начинать надо с изучения рекомендованной литературы. Необходимо помнить, что на лекции обычно рассматривается не весь материал, а только его наиболее важная и сложная часть, требующая пояснений преподавателя в процессе контактной работы со студентами. Остальная его часть восполняется в процессе самостоятельной работы. В связи с этим работа с рекомендованной литературой обязательна. Особое внимание при этом необходимо обратить на содержание

основных положений и выводов, объяснение явлений и фактов, уяснение практического приложения рассматриваемых теоретических вопросов. В процессе этой работы студент должен стремиться понять и запомнить основные положения рассматриваемого материала, примеры, поясняющие его, разобраться в иллюстративном материале, задачах.

Студент должен быть готов к контрольным опросам на каждом учебном занятии. Одобряется и поощряется инициативные выступления с докладами и рефератами по темам семинарских занятий.

Подготовка докладов, выступлений и рефератов

Реферат представляет письменный материал по определенной теме, в котором собрана информация из одного или нескольких источников. В нем в обобщенном виде представляется материал на определенную тему, включающий обзор соответствующих литературных и других источников. Рефераты могут являться изложением содержания какой-либо научной работы, статьи и т.п. Доклад представляет публичное, развернутое сообщение (информирование) по определенному вопросу или комплексу вопросов, основанное на привлечении документальных данных, результатов исследования, анализа деятельности и т.д. При подготовке к докладу на семинаре по теме, указанной преподавателем, студент должен ознакомиться не только с основной, но и дополнительной литературой, а также с последними публикациями по этой тематике в сети Интернет. Необходимо подготовить текст доклада и иллюстративный материал в виде презентации. Доклад должен включать введение, основную часть и заключение. На доклад отводится 20-25 минут учебного времени. Он должен быть научным, конкретным, определенным, глубоко раскрывать проблему и пути ее решения. Особенно следует обратить внимание на безусловную обязательность решения домашних задач, указанных преподавателем к семинару.

МИНОБРНАУКИ РОССИИ

федеральное государственное бюджетное образовательное учреждение высшего образования
«Алтайский государственный университет»

Гидрология рабочая программа дисциплины

Закреплена за кафедрой	Кафедра физической географии и геоинформационных систем
Направление подготовки	05.03.02. География
Профиль	Аналитика, пространственное развитие и цифровые технологии в общественной географии
Форма обучения	Очная
Общая трудоемкость	3 ЗЕТ
Учебный план	05_03_02_География_Аналитика-2022

Часов по учебному плану	108	Виды контроля по семестрам	
в том числе:		зачеты:	4
аудиторные занятия	42		
самостоятельная работа	66		

Распределение часов по семестрам

Курс (семестр)	2 (4)		Итого	
	Неделя			
Вид занятий	УП	РПД	УП	РПД
Лекции	20	20	20	20
Практические	22	22	22	22
Сам. работа	66	66	66	66
Итого	108	108	108	108

Программу составил(и):
к.г.н., доцент, Малыгина Н.С.

Рецензент(ы):
к.г.н., доцент, Козырева Ю.В.

Рабочая программа дисциплины
Гидрология

разработана в соответствии с ФГОС:
Федеральный государственный образовательный стандарт высшего образования - бакалавриат по направлению подготовки 05.03.02 География (приказ Минобрнауки России от 07.08.2020 г. № 889)

составлена на основании учебного плана:
05.03.02 География
утвержденного учёным советом вуза от 27.04.2021 протокол № 6.

Рабочая программа одобрена на заседании кафедры
Кафедра физической географии и геоинформационных систем

Протокол от 16.05.2023 г. № 10
Срок действия программы: 2022-2026 уч. г.

Заведующий кафедрой
к.г.н., доцент Ненашева Г.И.

Визирование РПД для исполнения в очередном учебном году

Рабочая программа пересмотрена, обсуждена и одобрена для
исполнения в 2023-2024 учебном году на заседании кафедры

Кафедра физической географии и геоинформационных систем

Протокол от 16.05.2023 г. № 10
Заведующий кафедрой *к.г.н., доцент Ненашева Г.И.*

1. Цели освоения дисциплины

1.1.	сформировать представление о водных объектах на поверхности Земли, их режиме, использовании водных объектов и методах управления водным режимом.
------	--

2. Место дисциплины в структуре ООП

Цикл (раздел) ООП: Б1.О.04

3. Компетенции обучающегося, формируемые в результате освоения дисциплины

ОПК-1	Способен применять базовые знания в области математических и естественных наук, знания фундаментальных разделов наук о Земле при выполнении работ географической направленности
ОПК-1.1	Знает основные методы обработки информации и анализа математических данных, понятий фундаментальных разделов наук о Земле
ОПК-1.2	Умеет использовать математический аппарат при выполнении работ географической направленности
ОПК-1.3	Имеет навыки решения географических задач с помощью базовых математических методов

В результате освоения дисциплины обучающийся должен

3.1.	Знать:
3.1.1.	ОПК-1.1. Владеет базовыми знаниями в области математических и естественных наук;
3.2.	Уметь:
3.2.1.	ОПК-1.2. Владеет знаниями фундаментальных разделов наук о Земле;
3.3.	Иметь навыки и (или) опыт деятельности (владеть):
3.3.1.	ОПК-1.3. Имеет навыки выполнения работ географической направленности на основе знаний фундаментальных разделов наук о Земле.

4. Структура и содержание дисциплины

Код занятия	Наименование разделов и тем	Вид занятия	Семестр	Часов	Компетенции	Литература
Раздел 1. Введение						
1.1.	Понятие о гидросфере. Водные объекты: водотоки, водоемы, особые водные объекты. Краткие сведения из истории гидрологии.	Лекции	4	1		Л1.1, Л1.2, Л2.1
1.2.	История развития гидрологии	Сам. работа	4	6		Л1.1, Л2.1
Раздел 2. Свойства природных вод и основы процессов в гидросфере						
2.1.	Молекулярная структура, физические и химические	Лекции	4	2		Л1.1, Л1.2, Л2.1

Код занятия	Наименование разделов и тем	Вид занятия	Семестр	Часов	Компетенции	Литература
	свойства, агрегатные состояния, теплоемкость, теплопроводность. Водный баланс. Единство гидросферы. Глобальный круговорот и внутриматериковый влагооборот.					
2.2.	Физические свойства воды	Сам. работа	4	4		Л2.1
Раздел 3. Гидрология ледников						
3.1.	Происхождение и распространение ледников на земном шаре. Типы ледников.	Лекции	4	2		Л1.1, Л1.2, Л2.1
3.2.	Баланс льда и воды в ледниках. Роль ледников в питании рек. Хозяйственное использование ледников.	Практические	4	4		Л1.1, Л1.2, Л2.1
3.3.	Ледники - хранилища пресной воды и регуляторы стока рек	Сам. работа	4	4		Л1.2
Раздел 4. Гидрология подземных вод						
4.1.	Происхождение подземных вод. Водно-физические свойства почв и грунтов. Типы подземных вод по характеру залегания.	Лекции	4	2		Л1.2, Л2.1
4.2.	Движение подземных вод, формула Дарси. Взаимодействие поверхностных и подземных вод.	Лекции	4	2		Л1.1, Л1.2, Л2.1
4.3.	Хозяйственное использование подземных вод	Сам. работа	4	2		Л1.1, Л1.2, Л2.1
Раздел 5. Гидрология болот						
5.1.	Происхождение болот и их распространение на Земле. Строение, морфология и гидрография болот. Гидрологический режим болот и их влияние на речной сток. Хозяйственное использование болот.	Лекции	4	2		Л1.1, Л1.2, Л2.1
5.2.	Гидрологический режим болот и их влияние на речной сток	Сам. работа	4	8		Л1.1
Раздел 6. Гидрология озер						

Код занятия	Наименование разделов и тем	Вид занятия	Семестр	Часов	Компетенции	Литература
6.1.	Типы озер по происхождению котловины. Морфология озерной котловины. Водный и тепловой баланс озер. Колебания уровня воды. Классификация озер по минерализации и гидробиологическому режиму.	Лекции	4	2		Л1.1, Л1.2, Л2.1
6.2.	Влияние озер на речной сток. Озера как источники минерально-сырьевых ресурсов. Хозяйственное использование озер.	Лекции	4	1		Л1.1, Л1.2, Л2.1
6.3.	Особенности гидрологического режима озер и водохранилищ	Сам. работа	4	4		Л1.2
Раздел 7. Гидрология рек						
7.1.	Водосбор и бассейн реки. Морфометрические и физико-географические характеристики бассейна. Долина и русло реки. Питание рек, классификация по видам питания. Водный баланс бассейна.	Лекции	4	2		Л1.1, Л1.2
7.2.	Водный режим рек: уровень, расходы и методы их измерения. Речной сток и его составляющие. Объем стока, слой стока, модуль стока, коэффициент стока.	Практические	4	4		Л1.1, Л1.2, Л2.1
7.3.	Движение воды в реках. Распределение скоростей течения. Формула Шези. Поперечные циркуляции воды. Речные наносы. Характеристика взвешенных и влекомых наносов. Русловые процессы и их типизация.	Лекции	4	2		Л1.1, Л1.2, Л2.1
7.4.	Термический режим рек. Ледовые явления. Толщина льда на реках. Основные черты гидрохимического режима рек. Хозяйственное значение рек. Влияние хозяйственной деятельности на водный режим и загрязнение рек.	Лекции	4	2		Л1.1, Л1.2, Л2.1
7.5.	Определение морфометрических	Практические	4	6		Л1.1, Л2.1

Код занятия	Наименование разделов и тем	Вид занятия	Семестр	Часов	Компетенции	Литература
	характеристик бассейна реки					
7.6.	Определение расхода воды	Практические	4	4		Л1.1, Л2.1
7.7.	Определение источников питания за половодье	Практические	4	4		Л1.1, Л2.1
7.8.	Влияние хозяйственной деятельности на водный режим	Сам. работа	4	6		Л2.1
7.9.	Фазы водного режима.	Сам. работа	4	8		Л1.1, Л2.1
7.10.	Повторение разделов 1-5. Подготовка к экзамену.	Сам. работа	4	24		Л1.1, Л1.2, Л2.1

5. Фонд оценочных средств

5.1. Контрольные вопросы и задания для проведения текущего контроля и промежуточной аттестации по итогам освоения дисциплины

Оценочные материалы для текущего контроля по разделам и темам дисциплины в полном объеме размещены в онлайн-курсе на образовательном портале «Цифровой университет АлтГУ» – <https://portal.edu.asu.ru/course/view?id=11230>

ОЦЕНКА СФОРМИРОВАННОСТИ КОМПЕТЕНЦИИ

ОПК-1: Способен применять базовые знания в области математических и естественных наук, знания фундаментальных разделов наук о Земле при выполнении работ географической направленности

Определите верно или неверно утверждение.

- 1 Река – это крупный водоток, питающийся преимущественно водами озер и имеющий четко выраженное самим потоком русло
- 2 Водосбор реки - это часть земной поверхности и толщи почво-грунтов, откуда данная река получает питание
- 3 По классификации рек по сочетанию видов питания М.И. Львовича доминирующее питание это когда источник питания дает вклад более 60% процентов
- 4 Гипсографическая кривая – функция, характеризующая распределение осадков на водосборе по высоте
- 5 Эстуарий - однорукавное, воронкообразное устье реки, расширяющееся в сторону моря
- 6 Продольный профиль реки - график изменения отметок дна и водной поверхности вдоль русла
- 7 Пойма реки - пониженная часть русла, затапливаемая в период максимального стока
- 8 Сток воды (водный сток) – процесс стекания воды в речных системах и характеристика количества стекающей воды;
- 9 Расход воды в реки - объём воды, протекающей через поперечное сечение потока воды в единицу времени
- 10 Половодье – фаза водного режима, ежегодно повторяющаяся в данных климатических условиях в один и тот же сезон и характеризующаяся наибольшей водностью, высоким и продолжительным подъёмом уровня воды

ответы

- 1 Неверно
- 2 Верно
- 3 Неверно
- 4 Неверно
- 5 Верно
- 6 Верно
- 7 Неверно
- 8 Неверно
- 9 Верно

10 Верно

- 1 _____ - фаза водного режима, которая может многократно повторяться в разные сезоны годы; характеризуется интенсивным, обычно кратковременным увеличением расходов и уровней воды.
- 2 _____ - совокупность водотоков данного бассейна
- 3 _____ - это часть земной поверхности и толщи почво-грунтов, откуда данная река получает питание
- 4 _____ – это вектор вдоль продольной, поперечной и вертикальной осей координат
- 5 _____ - площадь поперечного сечения потока, нормальная к направлению движения воды
- 6 _____ – продольная, т.е. вдоль русла линия наибольших скоростей течения на поверхности потока
- 7 _____ - совокупность организмов, обитающих на грунте и в грунте дна водоёмов
- 8 _____ – естественный водоём в понижении земной поверхности, имеющий выработанный под действием ветрового волнения профиль береговой зоны и обладающий замедленным водообменном.
- 9 $X + Y_m + U_l + Z_k = U_T + Z_{исп} \pm \Delta u$ Это формула
- 10 _____ - когда их наполняет вода водотока, на котором они расположены

Ответы:

- 1 Паводок
- 2 Русловая сеть
- 3 Водосбор реки
- 4 Местная мгновенная скорость течения
- 5 Живое сечение потока
- 6 Стрежень (ось потока)
- 7 Бентос
- 8 Озеро
- 9 Баланс льда и воды в леднике (по В.М. Котлякову)
- 10 Запрудные водохранилища

- 1 Постоянные водные потоки, протекающие в разработанных ими же углублениях, называются
 - а) озёрами
 - б) водопадами
 - в) реками
 - г) каналами
- 2 Высота поверхности воды в водном объекте над условной горизонтальной плоскостью сравнения (неизменной по высоте) называется
 - а) водомерным постом;
 - б) уровнем воды;
 - в) уровнемером;
 - г) нулём графика гидрологического поста.
- 3 Количество воды, прошедшее через поперечное сечение за единицу времени,- это
 - а) скорость течения
 - б) расход воды
 - в) мутность воды
 - г) годовой сток
- 4 Морфометрической характеристикой водоёма не является
 - а) длина
 - б) ширина
 - в) цвет воды
 - г) извилистость береговой линии
- 5 Самая высокая точка волны называется
 - а) высотой волны
 - б) гребнем волны
 - в) подошвой волны
 - г) длиной волны
- 6 Причиной течений в океане является
 - а) форма Земли

- б) ветер
 - в) осадки
 - г) сила тяжести
- 7 Как называется совокупность всех рек, впадающих в главную реку?
- А) речная система;
 - Б) гидрографическая сеть;
 - В) речная сеть;
 - Г) густота речной сети.
- 8 Гидрология изучает:
- a. Воду как химическое соединение
 - b. Физические свойства воды
 - c. Гидросферу
 - d. Океаны и моря
- 9 Укажите основное отличие гидросферы от других оболочек Земли:
- a. Объединена в единое целое круговоротом воды
 - b. Является частью географической оболочки
 - c. Взаимодействует с атмосферой
 - d. Является средой обитания организмов
- 10 Какое звено гидросферы имеет самую высокую активность круговорота воды?
- a. океаническое
 - b. речное
 - c. атмосферное
 - d. озёрное
- 11 Годограф это ?
- a. Прибор для измерения скорости реки
 - b. График расхода воды в реке в течение года
 - c. График изменения скорости в реке с глубиной
 - d. Профессия
- 12 Глубоководная часть озера называется:
- a. литораль
 - b. гипolimнион
 - c. абиссаль
 - d. пелагиаль
- 13 Какие соли преобладают в морской воде?
- a. хлориды
 - b. карбонаты
 - c. сульфаты
 - d. фосфаты
- 14 К течениям Тихого океана не относится:
- a. Куроисио
 - b. Гольфстрим
 - c. Перуанское
 - d. Восточно-Австралийское
- 15 Какое из следующих утверждений является верным:
- a. Верховодка и почвенные воды относятся к зоне насыщения
 - b. Гидрология изучает все подземные воды, находящиеся в земной коре
 - c. Грунтовые воды находятся в первом от поверхности водоносном горизонте
 - d. Все подземные воды относятся к пресным карбонатным водам

КРИТЕРИИ ОЦЕНИВАНИЯ:

Каждое задание оценивается 1 баллом.

Оценивание КИМ теоретического характера в целом:

«зачтено» – верно выполнено более 50% заданий;

«не зачтено» – верно выполнено 50% и менее 50% заданий;

«отлично» – верно выполнено 85-100% заданий;

«хорошо» – верно выполнено 70-84% заданий;

«удовлетворительно» – верно выполнено 51-69% заданий;

«неудовлетворительно» – верно выполнено 50% или менее 50% заданий.

5.2. Темы письменных работ для проведения текущего контроля (эссе, рефераты, курсовые работы и др.)

Не предусмотрено.

5.3. Фонд оценочных средств для проведения промежуточной аттестации

Перечень вопросов к зачёту:

1. Понятие о гидросфере. Водные объекты. Методы гидрологических исследований.
2. История развития гидрологии. Гидрология в России.
3. Физические и химические свойства природных вод.
4. Физические основы гидрологических процессов. Тепловой и водные балансы. Основные закономерности движения природных вод.
5. Круговорот воды. Круговорот тепла. Круговорот содержащихся в воде веществ.
6. Реки и их распространение. Морфология и морфометрия рек.
7. Классификации рек. Водный баланс бассейна реки. Водный режим.
8. Речной сток. Движение воды в реках. Движение речных наносов.
9. Руслловые процессы. Термический и ледовый режимы рек. Гидрохимия и гидробиология рек.
10. Озера и их распространение на земном шаре. Типизация озер. Морфология и морфометрия озер.
11. Водный баланс озера. Термический и ледовый режимы озера. Гидрохимия и гидробиология озер.
12. Водохранилища и их распространение. Типы водохранилищ. Основные характеристики водохранилищ.
13. Водный режим водохранилища. Термический и ледовый режимы. Влияние водохранилищ на речной сток и окружающую среду.
14. Болота и их происхождение. Типы болот. Типы заболоченных земель.
15. Торфяные болота, их развитие и типы. Торфяные залежи. Влияние болот на водность рек и последствия их осушения.
16. Формы твердой фазы воды в атмосфере и на поверхности суши. Ледники. Сезонное изменение ледников.
17. Типы ледников. Строение ледников, питание и абляция. Движение ледников.
18. Происхождение подземных вод и их распространение. Физические свойства грунтов. Виды воды в порах грунта.
19. Водные свойства грунтов. Классификация подземных вод.

На экзамен представляются два теоретических вопроса, соответствующие содержанию формируемых компетенций. Экзамен проводится в устной форме. На подготовку ответа студенту отводится 35 минут. За ответ на теоретические вопросы студент может получить максимально 100 баллов.

Оценивается по показателям:

1. Полнота изложения теоретического материала;
2. Правильность и/или аргументированность изложения (последовательность действий);
3. Самостоятельность ответа;
4. Культура речи.

Перевод баллов в оценку: 85-100 – «отлично», 70-84 – «хорошо», 50-69 – «удовлетворительно», 0-49 – «неудовлетворительно».

6. Учебно-методическое и информационное обеспечение дисциплины**6.1. Рекомендуемая литература**

6.1.1. Основная литература

	Авторы	Заглавие	Издательство, год	Эл. адрес
Л1.1	Михайлов В. Н., Добровольский А. Д., Добролюбов С. А.	Гидрология: учеб. для вузов	М.: Высш. шк., 2008	
Л1.2	Эдельштейн К. К.	Гидрология материков: учеб. пособие для вузов	М. : Академия, 2005	

6.1.2. Дополнительная литература

	Авторы	Заглавие	Издательство, год	Эл. адрес
--	--------	----------	-------------------	-----------

Л2.1	Б. Б. Богословский, А. А. Самохин, К. Е. Иванов и др.	Общая гидрология (Гидрология суши): учеб. для вузов: дополнительная	Л. : Гидрометеиздат, 1984	
6.2. Перечень ресурсов информационно-телекоммуникационной сети "Интернет"				
	Название	Эл. адрес		
Э1	Сайт " Росгидромет"	http://www.meteorf.ru/		
Э2	Курс в Moodle "Гидрология"	https://portal.edu.asu.ru/course/view.php?id=5142		
6.3. Перечень программного обеспечения				
<p>Microsoft Office 2010 (Office 2010 Professional, № 4065231 от 08.12.2010), (бессрочно); Microsoft Windows 7 (Windows 7 Professional, № 61834699 от 22.04.2013), (бессрочно); Chrome (http://www.chromium.org/chromium-os/licenses), (бессрочно); 7-Zip (http://www.7-zip.org/license.txt), (бессрочно); AcrobatReader (http://www.images.adobe.com/content/dam/Adobe/en/legal/servicetou/Acrobat_com_Additional_TOU-en_US-20140618_1200.pdf), (бессрочно); ASTRA LINUX SPECIAL EDITION (https://astralinux.ru/products/astra-linux-special-edition/), (бессрочно); LibreOffice (https://ru.libreoffice.org/), (бессрочно); Веб-браузер Chromium (https://www.chromium.org/Home/), (бессрочно); Антивирус Касперский (https://www.kaspersky.ru/), (до 23 июня 2024); Архиватор Ark (https://apps.kde.org/ark/), (бессрочно); Okular (https://okular.kde.org/ru/download/), (бессрочно); Редактор изображений Gimp (https://www.gimp.org/), (бессрочно)</p>				
6.4. Перечень информационных справочных систем				
<p>Информационно справочная система СПС «КонсультантПлюс»: http://www.consultant.ru/ Электронная база данных «Scopus»: http://www.scopus.com Электронная библиотечная система Алтайского государственного университета: http://elibrary.asu.ru/ Научная электронная библиотека eLIBRARY: http://elibrary.ru</p>				

7. Материально-техническое обеспечение дисциплины

Аудитория	Назначение	Оборудование
Учебная аудитория	для проведения занятий лекционного типа, занятий семинарского типа (лабораторных и(или) практических), групповых и индивидуальных консультаций, текущего контроля и промежуточной аттестации, курсового проектирования (выполнения курсовых работ), проведения практик	Стандартное оборудование (учебная мебель для обучающихся, рабочее место преподавателя, доска)
Помещение для самостоятельной работы	помещение для самостоятельной работы обучающихся	Компьютеры, ноутбуки с подключением к информационно-телекоммуникационной сети «Интернет», доступом в электронную информационно-образовательную среду АлтГУ
Учебная аудитория	для проведения занятий лекционного типа, занятий семинарского типа (лабораторных и(или) практических), групповых и индивидуальных консультаций, текущего контроля и промежуточной аттестации, курсового проектирования (выполнения	Стандартное оборудование (учебная мебель для обучающихся, рабочее место преподавателя, доска)

Аудитория	Назначение	Оборудование
	курсовых работ), проведения практик	

8. Методические указания для обучающихся по освоению дисциплины

8.1 Методические указания обучающимся к лекциям по дисциплине

В ходе лекционных занятий по дисциплине необходимо вести конспектирование учебного материала. Конспектирование лекций – сложный вид вузовской аудиторной работы, предполагающий интенсивную умственную деятельность студента.

В процессе конспектирования не следует записывать дословно всю лекцию. Целесообразно вначале понять основную мысль, излагаемую лектором, а затем записать ее. Желательно запись осуществлять, оставляя поля, на которых позднее, при самостоятельной работе с конспектом, можно сделать дополнительные записи, отметить непонятные места.

Конспект лекции лучше подразделять на пункты, соблюдая красную строку. Этому в большой степени будут способствовать вопросы плана лекции, предложенные преподавателям. Следует обращать внимание на акценты, выводы, которые делает лектор, отмечая наиболее важные моменты в лекционном материале замечаниями «важно», «хорошо запомнить» и т.п. Можно делать это и с помощью разноцветных маркеров или ручек, подчеркивая термины и определения.

Целесообразно разработать собственную систему сокращений, аббревиатур и символов общераспространенных слов и выражений. Специфичные термины и их сокращения будут акцентированы преподавателем дополнительно.

Работа над конспектом лекции по дисциплине не заканчивается в лекционной аудитории, а продолжается студентом дома, при этом обучающийся повторно ознакомливается с содержанием лекционного материала, знакомится с рекомендованной литературой, особенно нормативно-правовыми актами и методиками государственной кадастровой оценки, делает себе пометки в тексте лекции, или продолжает конспект.

Работая над конспектом лекций, всегда необходимо использовать не только учебник, но и ту литературу, которую дополнительно рекомендовал лектор. Именно такая серьезная, кропотливая работа с лекционным материалом позволит глубоко овладеть теоретическим материалом.

8.2. Методические указания обучающимся при подготовке к семинарам, практическим занятиям

Планы семинарских занятий, их тематика, рекомендуемая литература, цель и задачи ее изучения сообщаются преподавателем на вводных занятиях или в методических указаниях по дисциплине.

Подготовка студентов к семинарскому занятию включает 2 этапа:

- 1) организационный;
- 2) закрепление и углубление теоретических знаний.

На первом этапе студент планирует свою самостоятельную работу, которая включает:

- уяснение задания на самостоятельную работу;
- подбор рекомендованной литературы;
- составление плана работы, в котором определяются основные пункты предстоящей подготовки.

Составление плана дисциплинирует и повышает организованность в работе.

Второй этап включает непосредственную подготовку студента к занятию. Начинать надо с изучения рекомендованной литературы. Необходимо помнить, что на лекции обычно рассматривается не весь материал, а только его часть. Остальная его часть восполняется в процессе самостоятельной работы. В связи с этим работа с рекомендованной литературой обязательна. Особое внимание при этом необходимо обратить на содержание основных положений и выводов, объяснение явлений и фактов, уяснение практического приложения рассматриваемых теоретических вопросов. В процессе этой работы студент должен стремиться понять и запомнить основные положения рассматриваемого материала, примеры, поясняющие его, а также разобратся в иллюстративном материале.

Заканчивать подготовку следует составлением плана (конспекта) по изучаемому материалу (вопросу). Это позволяет составить концентрированное, сжатое представление по изучаемым вопросам.

В процессе подготовки к занятиям рекомендуется взаимное обсуждение материала, во время которого закрепляются знания, а также приобретает практика в изложении и разъяснении полученных знаний, развивается речь.

При необходимости следует обращаться за консультацией к преподавателю. Идя на консультацию, необходимо хорошо продумать вопросы, которые требуют разъяснения.

На семинаре каждый его участник должен быть готовым к выступлению по всем поставленным в плане вопросам, проявлять максимальную активность при их рассмотрении. Выступление должно строиться свободно, убедительно и аргументировано. Преподаватель следит, чтобы выступление не сводилось к

репродуктивному уровню (простому воспроизведению текста), не допускается и простое чтение конспекта. Необходимо, чтобы выступающий проявлял собственное отношение к тому, о чем он говорит, высказывал свое личное мнение, понимание, обосновывал его и мог сделать правильные выводы из сказанного. При этом студент может обращаться к записям конспекта и лекций, непосредственно к первоисточникам. На семинаре студенты ведут конспект. Конспект – это систематизированное, логичное изложение материала источника. Различаются четыре типа конспектов:

- План-конспект – это развернутый детализированный план, в котором достаточно подробные записи приводятся по тем пунктам плана, которые нуждаются в пояснении.
- Текстуальный конспект – это воспроизведение наиболее важных положений и фактов источника.
- Свободный конспект – это четко и кратко сформулированные (изложенные) основные положения в результате глубокого осмысливания материала. В нем могут присутствовать выписки, цитаты, тезисы; часть материала может быть представлена планом.
- Тематический конспект – составляется на основе изучения ряда источников и дает более или менее исчерпывающий ответ по какой-то схеме (вопросу).

В заключение преподаватель, как руководитель семинара, подводит итоги семинара. Он может (выборочно) проверить конспекты студентов и, если потребуется, внести в них исправления и дополнения.

8.3. Методические указания обучающимся при подготовке к выполнению лабораторных практикумов

Лабораторные практикумы по дисциплине не предусмотрены.

8.4. Методические указания обучающимся при выполнении курсовых работ

Курсовые работы по дисциплине не предусмотрены.

8.5. Методические указания обучающимся для организации самостоятельной работы

Основной формой самостоятельной работы обучающихся является изучение конспекта лекций, их дополнение рекомендованной литературой, активное участие на семинарах и подготовка докладов и презентаций по основным проблемам дисциплины.

Основой самостоятельной работы студентов является работа с рекомендованной литературой. Список основной и дополнительной литературы под дисциплине приведен в РПД .

Изучение дисциплины следует начинать с проработки РПД .

Правила самостоятельной работы с литературой

- Составить перечень книг, с которыми Вам следует познакомиться;
- Перечень книг должен быть систематизированным (что необходимо для обязательно-го прочтения, что пригодится для написания рефератов, а что может расширить Вашу общую культуру и т.д.).
- Не пытайтесь читать быстро, вынужденное скорочтение не только не способствует качеству чтения, но и не приносит чувства удовлетворения, которое мы получаем, размышляя о прочитанном.

Подготовка рефератов направлена на развитие и закрепление у студентов навыков самостоятельного глубокого, творческого и всестороннего анализа научной, методической и другой литературы по актуальным проблемам дисциплины; на выработку навыков и умений грамотно и убедительно излагать материал, четко формулировать теоретические обобщения, выводы и практические рекомендации. Рефераты должны отвечать высоким квалификационным требованиям в отношении научности содержания и оформления.

Темы рефератов, как правило, посвящены рассмотрению одной проблемы. Объем реферата может быть от 12 до 15 страниц машинописного текста, отпечатанного через 1,5 интервала, а на компьютере через 1 интервал (список литературы и приложения в объем не входят).

Текстовая часть работы состоит из введения, основной части и заключения.

Во введении студент кратко обосновывает актуальность избранной темы реферата, раскрывает конкретные цели и задачи, которые он собирается решить в ходе своего небольшого исследования.

В основной части подробно раскрывается содержание вопроса (вопросов) темы.

В заключении кратко должны быть сформулированы полученные результаты исследования и даны выводы.

Кроме того, заключение может включать предложения автора, в том числе и по дальнейшему изучению заинтересовавшей его проблемы.

В список литературы (источников и литературы) студент включает только те документы, которые он использовал при написании реферата.

В приложении (приложения) к реферату могут выноситься таблицы, графики, схемы и другие вспомогательные материалы, на которые имеются ссылки в тексте реферата.

МИНОБРНАУКИ РОССИИ

федеральное государственное бюджетное образовательное учреждение высшего образования
«Алтайский государственный университет»

Землеведение рабочая программа дисциплины

Закреплена за кафедрой	Кафедра физической географии и геоинформационных систем
Направление подготовки	05.03.02. География
Профиль	Аналитика, пространственное развитие и цифровые технологии в общественной географии
Форма обучения	Очная
Общая трудоемкость	3 ЗЕТ
Учебный план	05_03_02_География_Аналитика-2022

Часов по учебному плану	108	Виды контроля по семестрам
в том числе:		экзамены: 1
аудиторные занятия	42	
самостоятельная работа	39	
контроль	27	

Распределение часов по семестрам

Курс (семестр)	1 (1)		Итого	
	Неделя 15			
Вид занятий	УП	РПД	УП	РПД
Лекции	20	20	20	20
Практические	22	22	22	22
Сам. работа	39	39	39	39
Часы на контроль	27	27	27	27
Итого	108	108	108	108

Программу составил(и):

к.г.н., доцент, Останин О.В.; ст. преподаватель, Дьякова Г.С.

Рецензент(ы):

к.г.н., доцент, Козырева Ю.В.

Рабочая программа дисциплины

Землеведение

разработана в соответствии с ФГОС:

Федеральный государственный образовательный стандарт высшего образования - бакалавриат по направлению подготовки 05.03.02 География (приказ Минобрнауки России от 07.08.2020 г. № 889)

составлена на основании учебного плана:

05.03.02 География

утвержденного учёным советом вуза от 27.04.2021 протокол № 6.

Рабочая программа одобрена на заседании кафедры

Кафедра физической географии и геоинформационных систем

Протокол от 16.05.2023 г. № 10

Срок действия программы: 2022-2026 уч. г.

Заведующий кафедрой

к.г.н., доцент Ненашева Г.И.

Визирование РПД для исполнения в очередном учебном году

Рабочая программа пересмотрена, обсуждена и одобрена для

исполнения в 2023-2024 учебном году на заседании кафедры

Кафедра физической географии и геоинформационных систем

Протокол от 16.05.2023 г. № 10

Заведующий кафедрой *к.г.н., доцент Ненашева Г.И.*

1. Цели освоения дисциплины

1.1.	Основной целью является изучение географической оболочки, как целого сверхсложного образования, планетарной геосистемы, для оптимизации окружающей природной среды и управления географическими процессами на планетарном уровне. Задачи курса – это формирование у студентов: 1) знаний о географической оболочке, как планетарном природном комплексе, планетарной геосистеме; 2) знаний о структуре, строении, динамике, закономерностях развития географической оболочки, биосферы, географического пространства, окружающей природной среды; 3) знаний о возможностях управления природопользованием и оптимизации окружающей природной среды, о взаимосвязи, взаимообусловленности компонентов географической оболочки.
------	--

2. Место дисциплины в структуре ООП

Цикл (раздел) ООП: Б1.О.04

3. Компетенции обучающегося, формируемые в результате освоения дисциплины

ОПК-1	Способен применять базовые знания в области математических и естественных наук, знания фундаментальных разделов наук о Земле при выполнении работ географической направленности
ОПК-1.1	Знает основные методы обработки информации и анализа математических данных, понятий фундаментальных разделов наук о Земле
ОПК-1.2	Умеет использовать математический аппарат при выполнении работ географической направленности
ОПК-1.3	Имеет навыки решения географических задач с помощью базовых математических методов

В результате освоения дисциплины обучающийся должен

3.1.	Знать:
3.1.1.	ОПК-1.1. Знает основные методы обработки информации и анализа математических данных, понятий фундаментальных разделов наук о Земле ;
3.2.	Уметь:
3.2.1.	ОПК-1.2. Умеет использовать математический аппарат при выполнении работ географической направленности;
3.3.	Иметь навыки и (или) опыт деятельности (владеть):
3.3.1.	ОПК-1.3. Имеет навыки решения географических задач с помощью базовых математических методов

4. Структура и содержание дисциплины

Код занятия	Наименование разделов и тем	Вид занятия	Семестр	Часов	Компетенции	Литература
Раздел 1. Введение в землеведение. Земля во вселенной						

Код занятия	Наименование разделов и тем	Вид занятия	Семестр	Часов	Компетенции	Литература
1.1.	Место общего землеведения в системной классификации географических наук. История развития общего землеведения. Основные методы исследований.	Лекции	1	2		Л1.1, Л1.2, Л1.3, Л2.1, Л2.2
1.2.	Земля во вселенной. Земля в космическом пространстве. Форма и размеры земли. Географические следствия движения Земли.	Лекции	1	2		Л1.1, Л1.2, Л2.1, Л2.2
1.3.	История развития землеведения.	Практические	1	2		Л1.1, Л1.2, Л3.1, Л3.2, Л2.1, Л2.2
1.4.	Земля во вселенной. Форма и размеры Земли	Сам. работа	1	4		Л1.1, Л1.2, Л3.1, Л2.1, Л2.2
1.5.	Место общего землеведения в системной классификации географических наук	Сам. работа	1	4		Л1.1, Л1.2, Л2.1, Л2.2
Раздел 2. Сферы Земли: литосфера, атмосфера, гидросфера, биосфера, педосфера						
2.1.	Внутреннее строение Земли. Литосфера. Вещественный состав литосферы. Строение и динамика литосферы. История развития Земли.	Лекции	1	2		Л1.1, Л1.2, Л1.3, Л2.2
2.2.	Рельеф Земли, его происхождение и развитие. Понятие о рельефе. Формы рельефа. Эндогенные процессы. Экзогенные процессы. Общие закономерности формирования рельефа.	Лекции	1	2		Л1.1, Л1.2, Л1.3, Л2.1, Л2.2, Л2.3
2.3.	Построение и анализ гипсографической кривой Земли	Практические	1	4		Л3.1, Л2.1
2.4.	Атмосфера. Состав и строение атмосферы. Физические свойства воздуха и процессы в атмосфере. Погода. Климат. Климатические пояса Земли. Тепловые пояса Земли.	Лекции	1	2		Л1.1, Л1.2, Л1.3, Л2.1, Л2.2
2.5.	Температура и влажность воздуха. Давление атмосферы.	Практические	1	4		Л1.1, Л1.2, Л3.1, Л1.3, Л2.1, Л2.3
2.6.	Физические свойства	Сам. работа	1	4		Л1.1, Л1.2,

Код занятия	Наименование разделов и тем	Вид занятия	Семестр	Часов	Компетенции	Литература
	воздуха и процессы в атмосфере. Погода и климат, климатические пояса Земли.					Л2.1, Л2.2, Л2.3
2.7.	Гидросфера. Общие представления о гидросфере. Физические и химические свойства вод Мирового океана. Циркуляция воды в Мировом океане. Рельеф дна Мирового океана. Воды суши	Лекции	1	2		Л1.1, Л1.2, Л1.3, Л2.1, Л2.2, Л2.3
2.8.	Рельефообразующая деятельность вод суши	Практические	1	4		Л1.1, Л1.2, Л3.1, Л1.3, Л2.1, Л2.2, Л2.3
2.9.	Биосфера. Современные представления о биосфере. Функции живого вещества в биосфере. Ноосферный этап в развитии биосферы.	Лекции	1	2		Л1.1, Л1.2, Л1.3, Л2.1, Л2.2
2.10.	Педосфера. Понятие почвы. Факторы почвообразования. Морфология почвы. Типы почв и их географическое распространение.	Лекции	1	2		Л1.1, Л1.2, Л1.3, Л2.2
2.11.	Физико-географическая номенклатура: океаны	Сам. работа	1	10		Л3.2
2.12.	Физико-географическая номенклатура: материка	Сам. работа	1	10		Л3.2
Раздел 3. Географическая оболочка. Общие законы географической оболочки						
3.1.	Географическая оболочка – предмет изучения общего землеведения. Целостность географической оболочки. Круговорот вещества и энергии в географической оболочке. Ритмические явления в географической оболочке. Зональность и высотная поясность. Природные зоны Земли.	Лекции	1	2		Л1.1, Л1.2, Л1.3, Л2.2
3.2.	Динамика географической оболочки. Источники энергии в географической оболочке. Радиационный баланс Земли. Тепловой баланс Земли. Круговорот вещества и энергии — одно из основных свойств динамики географической оболочки. Ритмические процессы в географической	Лекции	1	2		Л1.1, Л1.2, Л1.3, Л2.1, Л2.2, Л2.3

Код занятия	Наименование разделов и тем	Вид занятия	Семестр	Часов	Компетенции	Литература
	оболочке. Динамика биоты. Саморегулирование в географической оболочке					
3.3.	Географическая оболочка: история развития, строение, функции.	Практические	1	4		Л1.1, Л1.2, Л3.1, Л1.3, Л2.1, Л2.2
3.4.	Общие законы географической оболочки	Практические	1	4		Л1.1, Л1.2, Л1.3, Л2.2, Л2.3
3.5.	Общие законы географической оболочки. Основные этапы развития географической оболочки. Экологические проблемы географической оболочки	Сам. работа	1	7		Л1.1, Л1.2, Л1.3, Л2.2, Л2.3
3.6.	Экзамен по дисциплине "Землеведение"	Экзамен	1	27		Л1.1, Л1.2, Л2.1, Л2.2

5. Фонд оценочных средств

5.1. Контрольные вопросы и задания для проведения текущего контроля и промежуточной аттестации по итогам освоения дисциплины

Оценочные материалы для текущего контроля (индивидуальные практические задания) размещены в онлайн-курсе на образовательном портале <https://portal.edu.asu.ru/course/view?id=1536>

Контрольные вопросы и задания для проведения промежуточной аттестации по итогам освоения дисциплины

Тестовые задания (выбор одного из вариантов)

1. Почвы относятся к:

- a. биокосному веществу
- b. косному веществу
- c. живому веществу
- d. веществу органического происхождения

2. Ветер, меняющий свое направление 2 раза в сутки:

- a. фён
- b. бриз
- c. бора
- d. пассат
- e. муссон

3. Самый большой остров в мире

- a. Австралия
- b. Аравийский
- c. Калимантан
- d. Мадагаскар
- e. Гренландия

4. Как называется материал, переносимый и откладываемый ледником?

- a. аллювий
- b. пролювий
- c. криогенный
- d. моренный
- e. делювий

5. Как называется фигура, максимально приближенная к форме Земли?
- шар
 - сфероид
 - геоид
 - эллипсоид
 - круг
6. Какие различают типы земной коры?
- континентальный, океанический и переходный
 - материковый, океанический и межпластовый
 - континентальный, океанический и срединно-океанический
 - материковый, океанический и рифтогенный
 - континентальный, океанический и береговой
7. Эндогенные процессы происходят за счет
- внутренней энергии Земли
 - внешних сил (водных потоков, ветра, ледников и т.д.)
 - жизнедеятельности организмов
 - солнечной и космической энергии
8. К какому морфоскульптурному типу рельефа относятся "камы", "друмлины" и "озы"
- карстовому
 - суффозионному
 - ледниковому
 - мерзлотному
 - флювиальному
9. Наибольшая масса живого вещества планеты сконцентрирована:
- на границе литосферы и атмосферы
 - на границе гидросферы, литосферы и педосферы
 - на границе гидросферы и атмосферы
 - на границе атмосферы, гидросферы и литосферы
10. Причина магнитных бурь - воздействие на магнитное поле Земли излучения Солнца, особенно сильного во время солнечных вспышек. О каком излучении идет речь?
- электромагнитном
 - рентгеновском
 - ультрафиолетовом
 - корпускулярном
11. Местное время какого меридиана называют всемирным?
- Пекинского меридиана
 - Гринвичского меридиана
 - Западно-тихоокеанского меридиана
 - Вашингтонского меридиана
 - Кронштадтского меридиана
12. Почвы относятся к:
- веществу органического происхождения
 - биокосному веществу
 - веществу минерального происхождения
 - живому веществу

ПРАВИЛЬНЫЕ ОТВЕТЫ:

- a
- b
- e
- d
- c
- a
- a

8. с
9. d
10. a
11. b
12. b

Критерии оценивания:

Каждое задание оценивается 1 баллом. Оценивание КИМ в целом:

«5» – верно выполнено более 85% заданий.

«4» – верно выполнено более 70% заданий.

«3» – верно выполнено более 50% заданий.

«2» - верно менее 50% заданий.

Тестовые задания открытой формы (с кратким свободным ответом)

Дополните следующие предложения или ответьте на вопросы:

1. Как называются затопленные морем троговые долины?
 2. Как называется поток ионизированных корпускулярных частиц от солнечной короны, следствием взаимодействия которого с магнитосферой Земли являются магнитные бури и полярные сияния?
 3. _____ - закономерное изменение компонентов или комплексов от экватора к полюсам благодаря изменению угла падения солнечных лучей. В противовес ей, _____ - это изменение компонентов и комплексов, связанное с проявлениями эндогенных процессов.
 4. Между строением земной коры, её тектоникой и рельефом существует тесная связь. Формы рельефа, в создании которых ведущая роль принадлежит тектоническим особенностям земной коры, носят название _____. На материках к ним относятся платформенные равнины, плоскогорья, складчатые горы, нагорья.
 5. Плоскость земной орбиты называется _____
 6. Эоловые формы рельефа созданы под действием _____
 7. Как называются наиболее высокие приливы на Земле?
 8. Как называется сфера взаимодействия природы и общества, в которой разумная деятельность человека становится определяющим фактором развития?
 9. Как называются дни в году, в которые освещенность обоих полушарий одинакова?
 10. Что является объектом изучения общего землеведения?
 11. Равнодействующая силы притяжения Луны и центробежной силы, возникающей при вращении Земли, называется _____.
 12. Линии, соединяющие на карте точки с одинаковым давлением называются _____.
 13. Сколько планет входит в состав Солнечной системы?
 14. Назовите самый распространённый химический элемент во Вселенной.
 15. Какие ветры дуют между тропиками и экватором?
 16. Как называется угол между географическими и магнитными меридианами?
- Переведите данные численные масштабы в именованные:
17. 1:500
 18. 1:2 000
 19. 1:700 000
 20. 1:90 000 000

Кратко ответьте на вопросы:

21. Перечислите не менее 5 форм рельефа, которые могут сформироваться или проявиться при деградации оледенения.

ПРАВИЛЬНЫЕ ОТВЕТЫ:

1. фьорды
2. солнечный ветер
3. зональность, аональность
4. морфоструктур
5. плоскость эклиптики
6. ветра
7. сизигийные
8. ноосфера
9. дни весеннего и осеннего равноденствия
10. географическая оболочка
11. приливообразующая
12. изобары
13. 8
14. водород

15. пассаты
16. магнитное склонение
17. в 1 см – 5 м
18. в 1 см – 20 м
19. в 1 см – 7 км
20. в 1 см – 900 км
21. камы, озы, бараньи лбы, курчавые скалы, зандровые площадки, ригельные ступени

Критерии оценки открытых вопросов:

- «5» – верно выполнено более 85% заданий.
- «4» – верно выполнено более 70% заданий.
- «3» – верно выполнено более 50% заданий.
- «2» - верно менее 50% заданий.

Вопросы, содержащие иллюстрации, а также различный интерактивный контент представлены в онлайн-курсе на образовательном портале <https://portal.edu.asu.ru/course/view.php?id=1536>.

5.2. Темы письменных работ для проведения текущего контроля (эссе, рефераты, курсовые работы и др.)

Не предусмотрено

5.3. Фонд оценочных средств для проведения промежуточной аттестации

Процедура проведения: итоговое оценивание, позволяющее выявить уровень освоения компетенций студентом, включает три блока:

- 1) блок на проверку базовых теоретических знаний, в области общего землеведения;
- 2) блок на выявление навыков анализа географических данных на основе знаний общего землеведения;
- 3) собеседование (ответ студента в рамках данного блока представляет собой устное монологическое высказывание и беседу с преподавателем по одной из предложенных тем, проводится очно в учебной аудитории).

Пример оценочного средства блоков 1 и 2:

<https://portal.edu.asu.ru/mod/quiz/view.php?id=290494>

Вопросы по блоку 3: <https://portal.edu.asu.ru/mod/assign/view.php?id=69488>

Критерии оценивания:

- 1) за выполнение первого блока заданий, представляющего собой тест с закрытыми вопросами, студент может получить максимум 12 баллов (по 1 баллу за каждый правильный ответ);
- 2) за выполнение второго блока, представляющего собой тест с открытыми вариантами ответов, студент может получить максимум 58 баллов (от 1 до 5 баллов за вопрос, в зависимости от их сложности) баллы вычитаются в зависимости от количества сделанных ошибок.
- 3) за выполнение третьего блока, представляющего собой устный ответ на предложенную тему и собеседование с преподавателем, студент может получить максимум 30 баллов при выполнении следующих условий: студентом дан полный, в логической последовательности развернутый ответ на поставленный вопрос, где он продемонстрировал знания предмета в полном объеме учебной программы, достаточно глубоко осмысливает дисциплину, самостоятельно, и исчерпывающе отвечает на дополнительные вопросы, приводит собственные примеры по проблематике поставленного вопроса; от 21 до 29 баллов – Студентом дан развернутый ответ на поставленный вопрос, где студент демонстрирует знания, приобретенные на лекционных и семинарских занятиях, а также полученные посредством изучения обязательных учебных материалов по курсу, дает аргументированные ответы, приводит примеры, в ответе присутствует свободное владение монологической речью, логичность и последовательность ответа; от 16 до 20 баллов – Студентом дан ответ, свидетельствующий в основном о знании процессов изучаемой дисциплины, отличающийся недостаточной глубиной и полнотой раскрытия темы, знанием основных вопросов теории, слабо сформированными навыками анализа явлений, процессов, недостаточным умением давать аргументированные ответы и приводить примеры, недостаточно свободным владением монологической речью, логичностью и последовательностью ответа. Допускаются незначительные ошибки в содержании ответа; от 0 до 15 баллов – Студентом дан ответ, который содержит ряд серьезных неточностей, обнаруживающий незнание процессов изучаемой предметной области, отличающийся неглубоким раскрытием темы, незнанием основных вопросов теории, несформированными навыками анализа явлений, процессов, неумением давать аргументированные ответы, слабым владением монологической речью, отсутствием логичности и последовательности. Выводы поверхностны.

Общая суммарная оценка за выполнение всех блоков заданий может составлять максимум 100 баллов.

Далее, баллы, суммарно начисленные студенту за выполнение всех трёх блоков пересчитываются в 4-

балльную шкалу (от «5» до «2») по схеме:
 0-49 баллов – оценка «2»,
 50-69 баллов – оценка «3»,
 70-84 баллов – оценка «4»,
 85-100 баллов – оценка «5».

6. Учебно-методическое и информационное обеспечение дисциплины

6.1. Рекомендуемая литература				
6.1.1. Основная литература				
	Авторы	Заглавие	Издательство, год	Эл. адрес
Л1.1	Савцова Т. М.	Общее землеведение: учеб. пособие для вузов	М.: Академия, 2008	
Л1.2	Селиверстов Ю.П., Бобков А.А.	Землеведение:	– М.: Академа, 2004	
Л1.3	С. Г. Любушкина, К. В. Пашканг, А. В. Чернов; под ред. А. В. Чернова	Общее землеведение : учеб. пособие для вузов:	М. : Просвещение, 2004	
6.1.2. Дополнительная литература				
	Авторы	Заглавие	Издательство, год	Эл. адрес
Л2.1	Мильков, Ф.Н.	Общее землеведение : учеб. для вузов	М. : Высш. шк., 1990	
Л2.2	Судакова, С.С.	Общее землеведение : учеб. для вузов	М. : Недра, 1987	
Л2.3		Вестник Московского университета. География: научный журнал (периодическое издание)	М.: МГУ,	https://elibrary.ru/title_about.asp?id=8374
6.1.3. Дополнительные источники				
	Авторы	Заглавие	Издательство, год	Эл. адрес
Л3.1	Быкова В.А.	Землеведение. Часть 1.: методические указания для практических работ	Алт. ун-та, 2011	
Л3.2	Быкова В.А.	Землеведение. Часть 2.: методические указания для практических работ	Алт. ун-та, 2011	
6.2. Перечень ресурсов информационно-телекоммуникационной сети "Интернет"				
	Название		Эл. адрес	
Э1	Географические Интернет-ресурсы; Web – атлас «Россия как система»		http://sci.aha.ru/RUS/	
Э2	Курс в Moodle "Землеведение"		https://portal.edu.asu.ru/course/view.php?id=1536	
Э3	Автоматические инструменты измерений и методы анализа данных наземного		https://online.edu.ru/public/course?faces-redirect=true&cid=11215770	

агроэкологического мониторинга
6.3. Перечень программного обеспечения
<p>Microsoft Office 2010 (Office 2010 Professional, № 4065231 от 08.12.2010), (бессрочно); Microsoft Windows 7 (Windows 7 Professional, № 61834699 от 22.04.2013), (бессрочно); Chrome (http://www.chromium.org/chromium-os/licenses), (бессрочно); 7-Zip (http://www.7-zip.org/license.txt), (бессрочно); AcrobatReader (http://www.images.adobe.com/content/dam/Adobe/en/legal/servicetou/Acrobat_com_Additional_TOU-en_US-20140618_1200.pdf), (бессрочно); ASTRA LINUX SPECIAL EDITION (https://astralinux.ru/products/astra-linux-special-edition/), (бессрочно); LibreOffice (https://ru.libreoffice.org/), (бессрочно); Веб-браузер Chromium (https://www.chromium.org/Home/), (бессрочно); Антивирус Касперский (https://www.kaspersky.ru/), (до 23 июня 2024); Архиватор Ark (https://apps.kde.org/ark/), (бессрочно); Okular (https://okular.kde.org/ru/download/), (бессрочно); Редактор изображений Gimp (https://www.gimp.org/), (бессрочно)</p>
6.4. Перечень информационных справочных систем
<p>ИБС "Лань" ИБС "Университетская библиотека on-line" Научная электронная библиотека http://www.e-library.ru.</p>

7. Материально-техническое обеспечение дисциплины

Аудитория	Назначение	Оборудование
Учебная аудитория	для проведения занятий лекционного типа, занятий семинарского типа (лабораторных и(или) практических), групповых и индивидуальных консультаций, текущего контроля и промежуточной аттестации, курсового проектирования (выполнения курсовых работ), проведения практик	Стандартное оборудование (учебная мебель для обучающихся, рабочее место преподавателя, доска)
Помещение для самостоятельной работы	помещение для самостоятельной работы обучающихся	Компьютеры, ноутбуки с подключением к информационно-телекоммуникационной сети «Интернет», доступом в электронную информационно-образовательную среду АлтГУ
Учебная аудитория	для проведения занятий лекционного типа, занятий семинарского типа (лабораторных и(или) практических), групповых и индивидуальных консультаций, текущего контроля и промежуточной аттестации, курсового проектирования (выполнения курсовых работ), проведения практик	Стандартное оборудование (учебная мебель для обучающихся, рабочее место преподавателя, доска)

8. Методические указания для обучающихся по освоению дисциплины

<p>8.1 Методические указания обучающимся к лекциям по дисциплине</p> <p>В ходе лекционных занятий по дисциплине необходимо вести конспектирование учебного материала. Конспектирование лекций – сложный вид вузовской аудиторной работы, предполагающий интенсивную умственную деятельность студента.</p> <p>В процессе конспектирования не следует записывать дословно всю лекцию. Целесообразно вначале понять основную мысль, излагаемую лектором, а затем записать ее. Желательно запись осуществлять, оставляя</p>

поля, на которых позднее, при самостоятельной работе с конспектом, можно сделать дополнительные записи, отметить непонятные места.

Конспект лекции лучше подразделять на пункты, соблюдая красную строку. Этому в большой степени будут способствовать вопросы плана лекции, предложенные преподавателям. Следует обращать внимание на акценты, выводы, которые делает лектор, отмечая наиболее важные моменты в лекционном материале замечаниями «важно», «хорошо запомнить» и т.п. Можно делать это и с помощью разноцветных маркеров или ручек, подчеркивая термины и определения.

Целесообразно разработать собственную систему сокращений, аббревиатур и символов общераспространенных слов и выражений. Специфичные термины и их сокращения будут акцентированы преподавателем дополнительно.

Работа над конспектом лекции по дисциплине не заканчивается в лекционной аудитории, а продолжается студентом дома, при этом обучающийся повторно ознакомливается с содержанием лекционного материала, знакомится с рекомендованной литературой, особенно нормативно-правовыми актами и методиками государственной кадастровой оценки, делает себе пометки в тексте лекции, или продолжает конспект.

Работая над конспектом лекций, всегда необходимо использовать не только учебник, но и ту литературу, которую дополнительно рекомендовал лектор. Именно такая серьезная, кропотливая работа с лекционным материалом позволит глубоко овладеть теоретическим материалом.

8.2. Методические указания обучающимся при подготовке к семинарам, практическим занятиям

Планы семинарских занятий, их тематика, рекомендуемая литература, цель и задачи ее изучения сообщаются преподавателем на вводных занятиях или в методических указаниях по дисциплине.

Подготовка студентов к семинарскому занятию включает 2 этапа:

- 1) организационный;
- 2) закрепление и углубление теоретических знаний.

На первом этапе студент планирует свою самостоятельную работу, которая включает:

- уяснение задания на самостоятельную работу;
- подбор рекомендованной литературы;
- составление плана работы, в котором определяются основные пункты предстоящей подготовки.

Составление плана дисциплинирует и повышает организованность в работе.

Второй этап включает непосредственную подготовку студента к занятию. Начинать надо с изучения рекомендованной литературы. Необходимо помнить, что на лекции обычно рассматривается не весь материал, а только его часть. Остальная его часть восполняется в процессе самостоятельной работы. В связи с этим работа с рекомендованной литературой обязательна. Особое внимание при этом необходимо обратить на содержание основных положений и выводов, объяснение явлений и фактов, уяснение практического приложения рассматриваемых теоретических вопросов. В процессе этой работы студент должен стремиться понять и запомнить основные положения рассматриваемого материала, примеры, поясняющие его, а также разобраться в иллюстративном материале.

Заканчивая подготовку следует составлением плана (конспекта) по изучаемому материалу (вопросу). Это позволяет составить концентрированное, сжатое представление по изучаемым вопросам.

В процессе подготовки к занятиям рекомендуется взаимное обсуждение материала, во время которого закрепляются знания, а также приобретает практика в изложении и разъяснении полученных знаний, развивается речь.

При необходимости следует обращаться за консультацией к преподавателю. Идя на консультацию, необходимо хорошо продумать вопросы, которые требуют разъяснения.

На семинаре каждый его участник должен быть готовым к выступлению по всем поставленным в плане вопросам, проявлять максимальную активность при их рассмотрении. Выступление должно строиться свободно, убедительно и аргументировано. Преподаватель следит, чтобы выступление не сводилось к репродуктивному уровню (простому воспроизведению текста), не допускается и простое чтение конспекта.

Необходимо, чтобы выступающий проявлял собственное отношение к тому, о чем он говорит, высказывал свое личное мнение, понимание, обосновывал его и мог сделать правильные выводы из сказанного. При этом студент может обращаться к записям конспекта и лекций, непосредственно к первоисточникам.

На семинаре студенты ведут конспект. Конспект – это систематизированное, логичное изложение материала источника. Различаются четыре типа конспектов:

- План-конспект – это развернутый детализированный план, в котором достаточно подробные записи приводятся по тем пунктам плана, которые нуждаются в пояснении.
- Текстуальный конспект – это воспроизведение наиболее важных положений и фактов источника.
- Свободный конспект – это четко и кратко сформулированные (изложенные) основные положения в результате глубокого осмысливания материала. В нем могут присутствовать выписки, цитаты, тезисы; часть материала может быть представлена планом.
- Тематический конспект – составляется на основе изучения ряда источников и дает более или менее исчерпывающий ответ по какой-то схеме (вопросу).

В заключение преподаватель, как руководитель семинара, подводит итоги семинара. Он может (выборочно) проверить конспекты студентов и, если потребуется, внести в них исправления и дополнения.

8.3. Методические указания обучающимся при подготовке к выполнению лабораторных практикумов

Лабораторные практикумы по дисциплине не предусмотрены.

8.4. Методические указания обучающимся при выполнении курсовых работ

Курсовые работы по дисциплине» не предусмотрены.

8.5. Методические указания обучающимся для организации самостоятельной работы

Основной формой самостоятельной работы обучающихся является изучение конспекта лекций, их дополнение рекомендованной литературой, активное участие на семинарах и подготовка докладов и презентаций по основным проблемам дисциплины.

Основной самостоятельной работы студентов является работа с рекомендованной литературой. Список основной и дополнительной литературы под дисциплине приведен в РПД .

Изучение дисциплины следует начинать с проработки РПД .

Правила самостоятельной работы с литературой

- Составить перечень книг, с которыми Вам следует познакомиться;
- Перечень книг должен быть систематизированным (что необходимо для обязательно-го прочтения, что пригодится для написания рефератов, а что может расширить Вашу общую культуру и т.д.).
- Не пытайтесь читать быстро, вынужденное скорочтение не только не способствует качеству чтения, но и не приносит чувства удовлетворения, которое мы получаем, размышляя о прочитанном.

Подготовка рефератов направлена на развитие и закрепление у студентов навыков самостоятельного глубокого, творческого и всестороннего анализа научной, методической и другой литературы по актуальным проблемам дисциплины; на выработку навыков и умений грамотно и убедительно излагать материал, четко формулировать теоретические обобщения, выводы и практические рекомендации.

Рефераты должны отвечать высоким квалификационным требованиям в отношении научности содержания и оформления.

Темы рефератов, как правило, посвящены рассмотрению одной проблемы. Объем реферата может быть от 12 до 15 страниц машинописного текста, отпечатанного через 1,5 интервала, а на компьютере через 1 интервал (список литературы и приложения в объем не входят).

Текстовая часть работы состоит из введения, основной части и заключения.

Во введении студент кратко обосновывает актуальность избранной темы реферата, раскрывает конкретные цели и задачи, которые он собирается решить в ходе своего небольшого исследования.

В основной части подробно раскрывается содержание вопроса (вопросов) темы.

В заключении кратко должны быть сформулированы полученные результаты исследования и даны выводы.

Кроме того, заключение может включать предложения автора, в том числе и по дальнейшему изучению заинтересовавшей его проблемы.

В список литературы (источников и литературы) студент включает только те документы, которые он использовал при написании реферата.

В приложении (приложения) к реферату могут выноситься таблицы, графики, схемы и другие вспомогательные материалы, на которые имеются ссылки в тексте реферата.

МИНОБРНАУКИ РОССИИ

федеральное государственное бюджетное образовательное учреждение высшего образования

«Алтайский государственный университет»

Картография рабочая программа дисциплины

Закреплена за кафедрой	Кафедра экономической географии и картографии
Направление подготовки	05.03.02. География
Профиль	Аналитика, пространственное развитие и цифровые технологии в общественной географии
Форма обучения	Очная
Общая трудоемкость	3 ЗЕТ
Учебный план	05_03_02_География_Аналитика-2022

Часов по учебному плану	108	Виды контроля по семестрам	
в том числе:		экзамены:	3
аудиторные занятия	42		
самостоятельная работа	39		
контроль	27		

Распределение часов по семестрам

Курс (семестр)	2 (3)		Итого	
	Неделя			
Вид занятий	УП	РПД	УП	РПД
Лекции	20	20	20	20
Практические	22	22	22	22
Сам. работа	39	39	39	39
Часы на контроль	27	27	27	27
Итого	108	108	108	108

Программу составил(и):

Старший преподаватель кафедры экономической географии и картографии, Рыгалов Е.В.

Рецензент(ы):

к.г.н., доцент, Козырева Ю.В.

Рабочая программа дисциплины

Картография

разработана в соответствии с ФГОС:

Федеральный государственный образовательный стандарт высшего образования - бакалавриат по направлению подготовки 05.03.02 География (приказ Минобрнауки России от 07.08.2020 г. № 889)

составлена на основании учебного плана:

05.03.02 География

утвержденного учёным советом вуза от 27.04.2021 протокол № 6.

Рабочая программа одобрена на заседании кафедры

Кафедра экономической географии и картографии

Протокол от 08.06.2022 г. № 8

Срок действия программы: 2022-2023 уч. г.

Заведующий кафедрой

Крупочкин Е.П., к.г.н., доцент

Визирование РПД для исполнения в очередном учебном году

Рабочая программа пересмотрена, обсуждена и одобрена для исполнения в 2023-2024 учебном году на заседании кафедры

Кафедра экономической географии и картографии

Протокол от 08.06.2022 г. № 8

Заведующий кафедрой *Крупочкин Е.П., к.г.н., доцент*

1. Цели освоения дисциплины

1.1.	сформировать представления о теоретических основах картографической науки; научить основам анализа, проектирования, моделирования территориальных систем с помощью традиционных и современных картографических методов; познакомить с прикладными аспектами использования картографических знаний.
------	--

2. Место дисциплины в структуре ООП

Цикл (раздел) ООП: **Б1.О.04**

3. Компетенции обучающегося, формируемые в результате освоения дисциплины

ОПК-1	Способен применять базовые знания в области математических и естественных наук, знания фундаментальных разделов наук о Земле при выполнении работ географической направленности
ОПК-1.1	Знает основные методы обработки информации и анализа математических данных, понятий фундаментальных разделов наук о Земле
ОПК-1.2	Умеет использовать математический аппарат при выполнении работ географической направленности
ОПК-1.3	Имеет навыки решения географических задач с помощью базовых математических методов

В результате освоения дисциплины обучающийся должен

3.1.	Знать:
3.1.1.	теоретические основы картографирования, дистанционного зондирования и обработки пространственных данных
3.2.	Уметь:
3.2.1.	использовать теоретические знания для визуализации географических исследований и пространственного анализа территорий
3.3.	Иметь навыки и (или) опыт деятельности (владеть):
3.3.1.	навыками тематического картографирования и обработки данных дистанционного зондирования

4. Структура и содержание дисциплины

Код занятия	Наименование разделов и тем	Вид занятия	Семестр	Часов	Компетенции	Литература
Раздел 1. Карта как инструмент познания окружающей действительности. Терминология, ключевые категории картографии						
1.1.	Понятие карты. Элементы и свойства карты. Принципы классификации карт. Карты и другие картографические произведения	Лекции	3	2		Л1.1, Л2.1, Л3.1
1.2.	Классификация географических карт	Практические	3	2		Л1.1, Л2.1, Л3.1

Код занятия	Наименование разделов и тем	Вид занятия	Семестр	Часов	Компетенции	Литература
1.3.	Разнообразие карт по пространственному охвату	Практические	3	2		Л1.1, Л2.1, Л3.1
1.4.	Карта как инструмент познания окружающей действительности. Терминология, ключевые категории картографии	Сам. работа	3	3		Л1.1, Л2.1, Л3.1
Раздел 2. Теоретические концепции картографии. Картография как наука. Представления о современной картографии						
2.1.	Определение картографии. теоретические концепции в картографии. Структура картографии. Картография в системе наук. Связи картографии с различными науками и областями знаний.	Лекции	3	2		Л1.1, Л2.1, Л3.1
2.2.	Анализ содержания обзорных общегеографических карт.	Практические	3	2		Л1.1, Л2.1, Л3.1
2.3.	Теоретические концепции картографии. Картография как наука. Представления о современной картографии. Картография в системе наук. Математическая картография	Сам. работа	3	4		Л1.1, Л2.1, Л3.1
Раздел 3. Геодезическая и математическая основа карт. Картографические проекции.						
3.1.	Геодезическая основа карт. Математическая основа. Задачи математической картографии.	Лекции	3	2		Л1.1, Л2.1, Л3.1
3.2.	Классификация картографических проекций. Равноугольные поперечно-цилиндрические проекции. Конические проекции. Азимутальные проекции. Цилиндрические проекции. Выбор и распознавание картографических проекций	Лекции	3	2		Л1.1, Л2.1, Л3.1
3.3.	Масштабы карт	Практические	3	2		Л1.1, Л2.1, Л3.1
3.4.	Определение картографических проекций	Практические	3	2		Л1.1, Л2.1, Л3.1
3.5.	Математические законы построения карт. Математическая основа. Задачи математической картографии. Виды искажений	Сам. работа	3	3		Л1.1, Л2.1, Л3.1

Код занятия	Наименование разделов и тем	Вид занятия	Семестр	Часов	Компетенции	Литература
3.6.	Картографические проекции. Классификация проекций. Способы получения (разработки) картографических проекций	Сам. работа	3	3		Л1.1, Л2.1, Л3.1
Раздел 4. Методологические принципы формирования знаковых систем. Картографическая семиотика. Способы картографического изображения в современной картографии. Картографирование рельефа земной поверхности						
4.1.	Картографическая семиотика. Условные знаки. Понятие «Язык карты». Графические переменные	Лекции	3	2		Л1.1, Л2.1, Л3.1
4.2.	Способы картографического изображения. Традиционные и новые способы. Условные обозначения рельефа. Цифровые модели рельефа (ЦМР)	Лекции	3	2		Л1.1, Л2.1, Л3.1
4.3.	Определение картографических способов изображения	Практические	3	2		Л1.1, Л2.1, Л3.1
4.4.	Построение карты плотности населения Алтайского края способом картограмм	Практические	3	2		Л1.1, Л2.1, Л3.1
4.5.	Построение изолинейной карты плотностных показателей	Практические	3	2		Л1.1, Л2.1, Л3.1
4.6.	Методологические принципы формирования знаковых систем. Картографическая семиотика	Сам. работа	3	3		Л1.1, Л2.1, Л3.1
4.7.	Способы картографического изображения в современной картографии	Сам. работа	3	3		Л1.1, Л2.1, Л3.1
4.8.	Картографирование рельефа земной поверхности	Сам. работа	3	3		Л1.1, Л2.1, Л3.1
Раздел 5. Картографическая генерализация						
5.1.	Понятие генерализации. Факторы, влияющие на генерализацию. Виды генерализации. Геометрическая точность и содержательное подобие. Географические принципы генерализации. Генерализация	Лекции	3	2		Л1.1, Л2.1, Л3.1

Код занятия	Наименование разделов и тем	Вид занятия	Семестр	Часов	Компетенции	Литература
	разнотипных объектов					
5.2.	Изучение картографической генерализации на картах разного назначения	Практические	3	2		Л1.1, Л2.1, Л3.1
5.3.	Картографическая генерализация	Сам. работа	3	3		Л1.1, Л2.1, Л3.1
Раздел 6. Место и роль географических информационных систем (ГИС) в картографии						
6.1.	Географические информационные системы. Основные понятия и определения. Классификация ГИС. Связь ГИС с другими научными дисциплинами и технологиями. Требования к ГИС.	Лекции	3	2		Л1.1, Л2.1, Л3.1
6.2.	Знакомство с ГИС	Практические	3	2		Л1.1, Л2.1, Л3.1
6.3.	Место и роль географических информационных систем (ГИС) в картографии	Сам. работа	3	3		Л1.1, Л2.1, Л3.1
6.4.	Общая схема проектирования и составления географических карт. Подготовка карт к изданию	Сам. работа	3	3		Л1.1, Л2.1, Л3.1
Раздел 7. Методы использования карт. Исследования по картам. Географические атласы. Источники для создания карт и атласов						
7.1.	Из истории использования карт. Картографический метод исследования. Система приемов анализа карт. Описания по картам. Графические приемы. Графоаналитические приемы. Приемы математико-картографического моделирования	Лекции	3	2		Л1.1, Л2.1, Л3.1
7.2.	Основные виды источников для создания карт. Характеристика источников. Виды источников	Лекции	3	2		Л1.1, Л2.1, Л3.1
7.3.	Изучение и анализ географических атласов	Практические	3	2		Л1.1, Л2.1, Л3.1
7.4.	Анализ и оценка картографических произведений	Сам. работа	3	5		Л1.1, Л2.1, Л3.1
7.5.	Методы использования карт	Сам. работа	3	3		Л1.1, Л2.1, Л3.1

Код занятия	Наименование разделов и тем	Вид занятия	Семестр	Часов	Компетенции	Литература
Раздел 8. Промежуточная аттестация						
8.1.	Подготовка к экзамену	Экзамен	3	27		Л1.1, Л2.1, Л3.1

5. Фонд оценочных средств

5.1. Контрольные вопросы и задания для проведения текущего контроля и промежуточной аттестации по итогам освоения дисциплины

1. Выберите верное определение картографических условных знаков

- а) графические символы, с помощью которых на карте показывают (обозначают) вид объектов, их местоположение, форму, размеры, качественные и количественные характеристики;
- б) геометрические примитивы, изображающие в масштабе объекты местности;
- в) уменьшенные изображения, рисунки и обозначения на плане, карте того или иного объекта местности

2. К элементам карты относятся (укажите верные ответы)

- а) компоновка;
- б) картографическое изображение;
- в) легенда;
- г) вспомогательное оснащение;
- д) генерализация

3. Что включает в себя математическая основа карт (укажите верные ответы)

- а) рамки карты (внутреннюю, минутную, внешнюю);
- б) проекцию;
- в) номенклатуру;
- г) координатные сетки;
- д) профили;
- е) карты-врезки.

4. Выберите масштабы карт, относящихся к разряду крупномасштабных:

- а) 1:500000;
- б) 1:100000;
- в) 1:25000;
- г) 1:300000;
- д) 1:10000;
- е) 1:5000000;
- ж) 1:250000;
- з) 1:50000.

5. Дайте определение масштаба карты.

- а) степень уменьшения объектов на карте относительно их размеров на земной поверхности (точнее на поверхности эллипсоида);
- б) степень искажения линии при нанесении на плоскость;
- в) степень уменьшения горизонтальных проекций линий местности при изображении их на плане, карте.

6. Численный масштаб карты 1: 1000 000, каков именованный масштаб этой карты.

- а) в 1 см 0,1 км
- б) в 1 см 10 км
- в) в 1 см 100 км
- г) в 1 см 25 км

7. Ширина объекта на местности – 285 м. Это же расстояние, измеренное на карте, составляет 1,14 см, следовательно, масштаб данной карты составит:

- а) 1:100000;
- б) 1:50000;

- в) 1:25000;
- г) 1:200000;
- д) 1:10000.

8. Определите, на каком расстоянии друг от друга на карте масштаба 1:10000 будут располагаться объекты, если расстояние между ними на местности составляет 2 км:

- а) 30 см;
- б) 5 см;
- в) 20 см;
- г) 2 м.

9. Что характеризует положение точек на земной поверхности?

- а) горизонтали;
- б) координаты
- в) картографические проекции
- г) азимут

10. Чем вызвана необходимость применения картографических проекций при создании карт?

- а) учет искажений при развороте на плоскость Земной поверхности;
- б) уменьшением масштаба карты;
- в) сложностью технических разработок при изготовлении карт

11. Какие бывают условные знаки?

- а) немасштабные, площадные, линейные
- б) значковые, линейные, площадные
- в) символьные, точечные, немасштабные
- г) символьные, линейные, площадные, значковые

12. Какие существуют виды прогноза по картам?

- а) прогноз во времени, прогноз в пространстве
- б) прогноз использования, прогноз энтропии
- в) прогноз состояния системы, прогноз моделей
- г) прогноз проблем, прогноз производства

13. Визуальный анализ – это?

- а) чтение карт, зрительное сопоставление и глазомерная оценка объектов
- б) обработка картографических источников
- в) предварительное цифрование материала
- г) сгущение координатной сетки

14. Морфометрия – это:

- а) расчет показателей, характеризующих форму и структуру объектов
- б) компоновка объектов
- в) подготовка карт к изданию
- г) основной этап создания карт

15. Картометрия – это:

- а) измерение по картам параметров, характеризующих положение и размеры объектов
- б) морфологический показатель
- в) сложность, раздробленность, однородность
- г) наука, изучающая составление карт

5.2. Темы письменных работ для проведения текущего контроля (эссе, рефераты, курсовые работы и др.)

не предусмотрены

5.3. Фонд оценочных средств для проведения промежуточной аттестации

Пример вопросов первой части билета

1. Понятие о карте. Элементы и свойства карты.

2. Классификация географических карт.
3. Картография как наука и область знаний, связь картографии с другими науками.
4. Теоретические концепции в картографии.
5. Структура картографии.
6. Краткая история развития картографии: становление, основные этапы развития, современная картография.
7. Масштабы карт: понятие, виды масштаба, классификация карт по масштабу.
8. Классификация проекций: типы классификаций (по искажению, по виду вспомогательной фигуры, по ориентировке вспомогательной фигуры, по виду нормальной картографической сетки).
9. Компонировка географических карт: понятие, виды компоновок, примеры компоновок.
10. Условные знаки на картах: понятие, виды, функции. Графические переменные: понятие, виды.
11. Способы картографического изображения: понятие, виды.
12. Картографирование рельефа земной поверхности: основные подходы к изображению, способы изображения рельефа.
13. Геоинформатика: подходы к определению. Взаимосвязь картографии и геоинформатики.
14. Географические информационные системы (ГИС): подходы к понятию. Структура и использование ГИС.
15. Инфраструктура пространственных данных: понятие, структура, связь с картографией и ГИС.


Пример вопросов второй части билета

1. Способ линейных знаков, способ знаков движения: понятие, виды, примеры.
2. Значковый способ: понятие, виды, примеры.
3. Способ ареалов, точечный способ: понятие, виды, примеры.
4. Способы количественного и качественного фона: понятие, примеры.
5. Изолинейный способ, псевдоизолинии: понятие, примеры.
6. Способ картограммы: понятие, примеры.
7. Способ картодиаграммы, способ локализованных диаграмм: понятие, виды, примеры.
8. Аналитические и комплексные, синтетические карты: понятие, примеры
9. Понятие картографической генерализации: примеры генерализации.
10. Факторы, влияющие на генерализацию, примеры.
11. Виды генерализации. Геометрическая точность и содержательное подобие.
12. Географические принципы генерализации. Генерализация разнотипных объектов.
13. Дистанционное зондирование: понятие, значение для картографии.
14. Картографический метод исследования: понятие, применение.
15. Основные источники данных для картографирования: виды источников, их значение.

Пример типовых заданий третьей части билета

1. По представленной карте атласа перечислить все способы картографического изображения.
2. Распознать картографическую проекцию по представленным картам из атласа.
3. Перевести численный масштаб в именованный.
4. Рассчитать чему равен масштаб на местности если известно измеренное расстояние на карте.
5. Используя географический атлас перечислите элементы карты

Приложения

Приложение 1.  [Б1.О.04.09_ФОС_Картография-12.docx](#)

6. Учебно-методическое и информационное обеспечение дисциплины

6.1. Рекомендуемая литература				
6.1.1. Основная литература				
	Авторы	Заглавие	Издательство, год	Эл. адрес
Л1.1	А. М. Берлянт	Картография: учеб. для вузов	М. : Аспект Пресс, 2002	
6.1.2. Дополнительная литература				

	Авторы	Заглавие	Издательство, год	Эл. адрес
Л2.1	В.С. Кусов	Основы геодезии, картографии и космоаэросъемки: учеб. пособие для вузов	М. : Академия, 2009	
6.1.3. Дополнительные источники				
	Авторы	Заглавие	Издательство, год	Эл. адрес
Л3.1	А. А. Лагутин, Р. И. Райкин	Дистанционное зондирование Земли из космоса: учеб. пособие	Барнаул : [АЗБУКА], 2012	http://elibrary.asu.ru/handle/asu/3313
6.2. Перечень ресурсов информационно-телекоммуникационной сети "Интернет"				
	Название	Эл. адрес		
Э1	СКАНЭКС, GeoMixer	http://kosmosnimki.ru/		
Э2	GIS-Lab	http://gis-lab.info/		
Э3	Курс в Moodle «Картография»	https://portal.edu.asu.ru/course/view.php?id=1673		
6.3. Перечень программного обеспечения				
<p>Microsoft Office 2010 (Office 2010 Professional, № 4065231 от 08.12.2010), (бессрочно); Microsoft Windows 7 (Windows 7 Professional, № 61834699 от 22.04.2013), (бессрочно); Chrome (http://www.chromium.org/chromium-os/licenses), (бессрочно); 7-Zip (http://www.7-zip.org/license.txt), (бессрочно); AcrobatReader (http://www.images.adobe.com/content/dam/Adobe/en/legal/servicetou/Acrobat_com_Additional_TOU-en_US-20140618_1200.pdf), (бессрочно); ASTRA LINUX SPECIAL EDITION (https://astralinux.ru/products/astra-linux-special-edition/), (бессрочно); LibreOffice (https://ru.libreoffice.org/), (бессрочно); Веб-браузер Chromium (https://www.chromium.org/Home/), (бессрочно); Антивирус Касперский (https://www.kaspersky.ru/), (до 23 июня 2024); Архиватор Ark (https://apps.kde.org/ark/), (бессрочно); Okular (https://okular.kde.org/ru/download/), (бессрочно); Редактор изображений Gimp (https://www.gimp.org/), (бессрочно)</p>				
6.4. Перечень информационных справочных систем				
<p>Электронная база данных «Scopus» (http://www.scopus.com) Электронная библиотечная система Алтайского государственного университета (http://elibrary.asu.ru/) Научная электронная библиотека eLibrary (http://elibrary)</p>				

7. Материально-техническое обеспечение дисциплины

Аудитория	Назначение	Оборудование
406М	лаборатория "Научно-образовательный центр геоинформационных технологий" - учебная аудитория для проведения занятий семинарского типа (лабораторных и(или) практических); проведения групповых и индивидуальных консультаций, текущего контроля и промежуточной аттестации	Учебная мебель на 16 посадочных мест; рабочее место преподавателя; доска магнитно-маркерная – 1 шт.; компьютеры: ACPI x64-based PC, Intel (R) Core (TM) i5-3470, 3200 MHz, 3200 MHz – 15 ед.; интерактивная доска: Triumph MULTI TOUCH 78 – 1ед.

Аудитория	Назначение	Оборудование
106Л	помещение для хранения и профилактического обслуживания учебного оборудования	Стеллажи – 3 шт. осциллограф, паяльная станция, источник тока, переносные ноутбуки
Учебная аудитория	для проведения занятий лекционного типа, занятий семинарского типа (лабораторных и(или) практических), групповых и индивидуальных консультаций, текущего контроля и промежуточной аттестации, курсового проектирования (выполнения курсовых работ), проведения практик	Стандартное оборудование (учебная мебель для обучающихся, рабочее место преподавателя, доска)
Помещение для самостоятельной работы	помещение для самостоятельной работы обучающихся	Компьютеры, ноутбуки с подключением к информационно-телекоммуникационной сети «Интернет», доступом в электронную информационно-образовательную среду АлтГУ

8. Методические указания для обучающихся по освоению дисциплины

8.1. Методические указания обучающимся к лекциям по дисциплине «Картография»

В ходе лекционных занятий по дисциплине «Картография» необходимо вести конспектирование учебного материала. Конспектирование лекций – сложный вид вузовской аудиторной работы, предполагающий интенсивную умственную деятельность студента.

В процессе конспектирования не следует записывать дословно всю лекцию. Целесообразно вначале понять основную мысль, излагаемую лектором, а затем записать ее. Желательно запись осуществлять, оставляя поля, на которых позднее, при самостоятельной работе с конспектом, можно сделать дополнительные записи, отметить непонятные места.

Конспект лекции лучше подразделять на пункты, соблюдая красную строку. Этому в большой степени будут способствовать вопросы плана лекции, предложенные преподавателям. Следует обращать внимание на акценты, выводы, которые делает лектор, отмечая наиболее важные моменты в лекционном материале замечаниями «важно», «хорошо запомнить» и т.п. Можно делать это и с помощью разноцветных маркеров или ручек, подчеркивая термины и определения.

Целесообразно разработать собственную систему сокращений, аббревиатур и символов общераспространенных слов и выражений. Специфичные термины и их сокращения преподавателем будут акцентированы преподавателем дополнительно.

Работа над конспектом лекции по дисциплине «Картография» не заканчивается в лекционной аудитории, а продолжается студентом дома, при этом обучающийся повторно ознакомливается с содержанием лекционного материала, знакомится с рекомендованной литературой, особенно нормативно-правовыми актами и методиками государственной кадастровой оценки, делает себе пометки в тексте лекции, или продолжает конспект.

Работая над конспектом лекций, всегда необходимо использовать не только учебник, но и ту литературу, которую дополнительно рекомендовал лектор. Именно такая серьезная, кропотливая работа с лекционным материалом позволит глубоко овладеть теоретическим материалом.

8.2. Методические указания обучающимся при подготовке к семинарам, практическим занятиям

Планы семинарских занятий, их тематика, рекомендуемая литература, цель и задачи ее изучения сообщаются преподавателем на вводных занятиях или в методических указаниях по дисциплине.

Подготовка студентов к семинарскому занятию включает 2 этапа:

- 1) организационный;
- 2) закрепление и углубление теоретических знаний.

На первом этапе студент планирует свою самостоятельную работу, которая включает:

- уяснение задания на самостоятельную работу;
 - подбор рекомендованной литературы;
 - составление плана работы, в котором определяются основные пункты предстоящей подготовки.
- Составление плана дисциплинирует и повышает организованность в работе.

Второй этап включает непосредственную подготовку студента к занятию. Начинать надо с изучения

рекомендованной литературы. Необходимо помнить, что на лекции обычно рассматривается не весь материал, а только его часть. Остальная его часть восполняется в процессе самостоятельной работы. В связи с этим работа с рекомендованной литературой обязательна. Особое внимание при этом необходимо обратить на содержание основных положений и выводов, объяснение явлений и фактов, уяснение практического приложения рассматриваемых теоретических вопросов. В процессе этой работы студент должен стремиться понять и запомнить основные положения рассматриваемого материала, примеры, поясняющие его, а также разобраться в иллюстративном материале.

Заканчивать подготовку следует составлением плана (конспекта) по изучаемому материалу (вопросу). Это позволяет составить концентрированное, сжатое представление по изучаемым вопросам.

В процессе подготовки к занятиям рекомендуется взаимное обсуждение материала, во время которого закрепляются знания, а также приобретается практика в изложении и разъяснении полученных знаний, развивается речь.

При необходимости следует обращаться за консультацией к преподавателю. Идя на консультацию, необходимо хорошо продумать вопросы, которые требуют разъяснения.

На семинаре каждый его участник должен быть готовым к выступлению по всем поставленным в плане вопросам, проявлять максимальную активность при их рассмотрении. Выступление должно строиться свободно, убедительно и аргументировано. Преподаватель следит, чтобы выступление не сводилось к репродуктивному уровню (простому воспроизведению текста), не допускается и простое чтение конспекта. Необходимо, чтобы выступающий проявлял собственное отношение к тому, о чем он говорит, высказывал свое личное мнение, понимание, обосновывал его и мог сделать правильные выводы из сказанного. При этом студент может обращаться к записям конспекта и лекций, непосредственно к первоисточникам.

На семинаре студенты ведут конспект. Конспект – это систематизированное, логичное изложение материала источника. Различаются четыре типа конспектов:

- План-конспект – это развернутый детализированный план, в котором достаточно подробные записи приводятся по тем пунктам плана, которые нуждаются в пояснении.
- Текстуальный конспект – это воспроизведение наиболее важных положений и фактов источника.
- Свободный конспект – это четко и кратко сформулированные (изложенные) основные положения в результате глубокого осмысливания материала. В нем могут присутствовать выписки, цитаты, тезисы; часть материала может быть представлена планом.
- Тематический конспект – составляется на основе изучения ряда источников и дает более или менее исчерпывающий ответ по какой-то схеме (вопросу).

В заключение преподаватель, как руководитель семинара, подводит итоги семинара. Он может (выборочно) проверить конспекты студентов и, если потребуется, внести в них исправления и дополнения.

8.3. Методические указания обучающимся при подготовке к выполнению лабораторных практикумов

Лабораторные практикумы по дисциплине «Картография» не предусмотрены.

8.4. Методические указания обучающимся при выполнении курсовых работ

Курсовые работы по дисциплине «Картография» не предусмотрены.

8.5. Методические указания обучающимся для организации самостоятельной работы

Основной формой самостоятельной работы обучающихся является изучение конспекта лекций, их дополнение рекомендованной литературой, активное участие на семинарах и подготовка докладов и презентаций по основным проблемам дисциплины.

Основой самостоятельной работы студентов является работа с рекомендованной литературой. Список основной и дополнительной литературы по дисциплине приведен в РПД «Картография»

Изучение дисциплины следует начинать с проработки РПД «Картография», особое внимание, уделяя целям и задачам, структуре и содержанию курса.

Правила самостоятельной работы с литературой

- Составить перечень книг, с которыми Вам следует познакомиться;
- Перечень книг должен быть систематизированным (что необходимо для обязательного прочтения, что пригодится для написания рефератов, а что может расширить Вашу общую культуру и т.д.).
- Не пытайтесь читать быстро, вынужденное скорочтение не только не способствует качеству чтения, но и не приносит чувства удовлетворения, которое мы получаем, размышляя о прочитанном.

Подготовка рефератов направлена на развитие и закрепление у студентов навыков самостоятельного глубокого, творческого и всестороннего анализа научной, методической и другой литературы по актуальным проблемам дисциплины; на выработку навыков и умений грамотно и убедительно излагать материал, четко формулировать теоретические обобщения, выводы и практические рекомендации.

Рефераты должны отвечать высоким квалификационным требованиям в отношении научности содержания и

оформления.

Темы рефератов, как правило, посвящены рассмотрению одной проблемы. Объем реферата может быть от 12 до 15 страниц машинописного текста, отпечатанного через 1,5 интервала, а на компьютере через 1 интервал (список литературы и приложения в объем не входят).

Текстовая часть работы состоит из введения, основной части и заключения.

Во введении студент кратко обосновывает актуальность избранной темы реферата, раскрывает конкретные цели и задачи, которые он собирается решить в ходе своего небольшого исследования.

В основной части подробно раскрывается содержание вопроса (вопросов) темы.

В заключении кратко должны быть сформулированы полученные результаты исследования и даны выводы.

Кроме того, заключение может включать предложения автора, в том числе и по дальнейшему изучению заинтересовавшей его проблемы.

В список литературы (источников и литературы) студент включает только те документы, которые он использовал при написании реферата.

В приложении (приложения) к реферату могут выноситься таблицы, графики, схемы и другие вспомогательные материалы, на которые имеются ссылки в тексте реферата.

МИНОБРНАУКИ РОССИИ

федеральное государственное бюджетное образовательное учреждение высшего образования
«Алтайский государственный университет»

Климатология с основами метеорологии рабочая программа дисциплины

Закреплена за кафедрой	Кафедра физической географии и геоинформационных систем
Направление подготовки	05.03.02. География
Профиль	Аналитика, пространственное развитие и цифровые технологии в общественной географии
Форма обучения	Очная
Общая трудоемкость	3 ЗЕТ
Учебный план	05_03_02_География_Аналитика-2022

Часов по учебному плану	108	Виды контроля по семестрам
в том числе:		экзамены: 2
аудиторные занятия	42	
самостоятельная работа	39	
контроль	27	

Распределение часов по семестрам

Курс (семестр)	1 (2)		Итого	
	Неделя 19			
Вид занятий	УП	РПД	УП	РПД
Лекции	28	28	28	28
Лабораторные	14	14	14	14
Сам. работа	39	39	39	39
Часы на контроль	27	27	27	27
Итого	108	108	108	108

Программу составил(и):
к.г.н., доцент, Харламова Н.Ф.

Рецензент(ы):
к.г.н., доцент, Козырева Ю.В.

Рабочая программа дисциплины
Климатология с основами метеорологии

разработана в соответствии с ФГОС:
Федеральный государственный образовательный стандарт высшего образования - бакалавриат по направлению подготовки 05.03.02 География (приказ Минобрнауки России от 07.08.2020 г. № 889)

составлена на основании учебного плана:
05.03.02 География
утвержденного учёным советом вуза от 27.04.2021 протокол № 6.

Рабочая программа одобрена на заседании кафедры
Кафедра физической географии и геоинформационных систем

Протокол от 16.05.2023 г. № 10
Срок действия программы: 2022-2026 уч. г.

Заведующий кафедрой
к.н.г., доцент Ненашева Г.И.

Визирование РПД для исполнения в очередном учебном году

Рабочая программа пересмотрена, обсуждена и одобрена для
исполнения в 2023-2024 учебном году на заседании кафедры

Кафедра физической географии и геоинформационных систем

Протокол от 16.05.2023 г. № 10
Заведующий кафедрой *к.н.г., доцент Ненашева Г.И.*

1. Цели освоения дисциплины

1.1.	Целью освоения учебной дисциплины является формирование знаний об атмосфере, происходящих в ней физических и химических процессах, определяющих погоду; а также объяснение основных закономерностей климата Земли, включая представление о формировании термического режима, влагооборота, общей циркуляции атмосферы.
------	--

2. Место дисциплины в структуре ООП

Цикл (раздел) ООП: **Б1.О.04**

3. Компетенции обучающегося, формируемые в результате освоения дисциплины

ОПК-1	Способен применять базовые знания в области математических и естественных наук, знания фундаментальных разделов наук о Земле при выполнении работ географической направленности
ОПК-1.1	Знает основные методы обработки информации и анализа математических данных, понятий фундаментальных разделов наук о Земле
ОПК-1.2	Умеет использовать математический аппарат при выполнении работ географической направленности
ОПК-1.3	Имеет навыки решения географических задач с помощью базовых математических методов

В результате освоения дисциплины обучающийся должен

3.1.	Знать:
3.1.1.	ОПК-1.1. Знает основные методы обработки информации и анализа математических данных, понятий фундаментальных разделов наук о Земле ;
3.2.	Уметь:
3.2.1.	ОПК-1.2. Умеет использовать математический аппарат при выполнении работ географической направленности ;
3.3.	Иметь навыки и (или) опыт деятельности (владеть):
3.3.1.	ОПК-1.3. Имеет навыки решения географических задач с помощью базовых математических методов.

4. Структура и содержание дисциплины

Код занятия	Наименование разделов и тем	Вид занятия	Семестр	Часов	Компетенции	Литература
Раздел 1. Введение в климатологию с основами метеорологию						
1.1.	Метеорология и климатология как наука. Организация гидрометеорологических наблюдений в России	Лабораторные	2	2		Л1.1, Л1.2
1.2.	Метеорология и климатология как наука. Организация гидрометеорологических	Лекции	2	2		Л1.1, Л1.2

Код занятия	Наименование разделов и тем	Вид занятия	Семестр	Часов	Компетенции	Литература
	наблюдений в России					
Раздел 2. Метеорология						
2.1.	Воздух и атмосфера	Лекции	2	2		Л1.1, Л1.2
2.2.	Состав сухого воздуха у земной поверхности. Изменение состава воздуха с высотой. Газовые и аэрозольные примеси.	Сам. работа	2	4		Л1.1, Л1.2
2.3.	Давление воздуха. Основное уравнение статики атмосферы	Лекции	2	2		Л1.1, Л1.2
2.4.	Давление воздуха	Лабораторные	2	2		Л1.1, Л1.2
2.5.	Радиационные процессы	Лекции	2	4		Л1.1, Л1.2
2.6.	Наблюдения за солнечной радиацией	Лабораторные	2	2		Л1.1, Л1.2
2.7.	Распределение солнечной радиации на границе атмосферы. Географическое распределение суммарной радиации земной поверхности на земном шаре.	Сам. работа	2	4		Л1.1, Л1.2
2.8.	Особенности распределения прямой, суммарной солнечной радиации, зависимость ее от крутизны склонов.	Сам. работа	2	4		Л1.1, Л1.2
2.9.	Тепловой режим атмосферы	Лекции	2	4		Л1.1, Л1.2
2.10.	Измерение температуры воздуха и почвы	Лабораторные	2	2		Л1.1, Л1.2
2.11.	Географическое распределение температуры, влияние суши и моря, орографии и морских течений. Температуры широтных кругов, аномалии температуры. Температура полушарий и Земли в целом.	Сам. работа	2	4		Л1.1, Л1.2
2.12.	Вода в атмосфере	Лекции	2	4		Л1.1, Л1.2
2.13.	Влажность воздуха: величины и измерение	Лабораторные	2	1		Л1.1, Л1.2
2.14.	Облака, осадки, снежный покров.	Лабораторные	2	1		Л1.1, Л1.2

Код занятия	Наименование разделов и тем	Вид занятия	Семестр	Часов	Компетенции	Литература
2.15.	Самописцы. Географическое распределение осадков. Снежный покров.	Сам. работа	2	4		Л1.1, Л1.2
2.16.	Барическое поле и ветер	Лекции	2	2		Л1.1, Л1.2
2.17.	Общая циркуляция атмосферы. Местные ветры	Лабораторные	2	2		Л1.1, Л1.2
2.18.	Годовой ход, месячные и годовые аномалии давления. Среднее распределение давления у земной поверхности в январе и июле.	Сам. работа	2	4		Л1.1, Л1.2
2.19.	Построение розы ветров.	Сам. работа	2	2		Л1.1, Л1.2
Раздел 3. Климатология						
3.1.	Климаты Земли	Лекции	2	4		Л1.1, Л1.2
3.2.	Климат.	Лабораторные	2	2		Л1.1, Л1.2
3.3.	Климатообразующие процессы. Географические факторы климата. Генетическая классификация климатов Б.П. Алисова, В. Кеппена	Сам. работа	2	7		Л1.1, Л1.2
3.4.	Загрязнение атмосферного воздуха	Лекции	2	4		Л1.1, Л1.2
3.5.	ПДК, комплексный индекс загрязнения ИЗА, кислотные дожди, основные загрязняющие вещества. Сеть службы контроля загрязнения атмосферы. Уровень загрязнения воздуха городов России и Алтайского края.	Сам. работа	2	6		Л1.1, Л1.2
3.6.		Экзамен	2	27		Л1.1, Л1.2

5. Фонд оценочных средств

5.1. Контрольные вопросы и задания для проведения текущего контроля и промежуточной аттестации по итогам освоения дисциплины

Оценочные материалы для текущего контроля по разделам и темам дисциплины в полном объеме размещены в онлайн-курсе на образовательном портале «Цифровой университет АлтГУ» –

ОЦЕНКА СФОРМИРОВАННОСТИ КОМПЕТЕНЦИИ

ОПК-1. Способен применять базовые знания в области математических и естественных наук, знания фундаментальных разделов наук о Земле при выполнении работ географической направленности

1. Наука об атмосфере, ее составе строении, свойствах и протекающих в ней физических и химических процессах, называется:
 - 1 географией. 3 метеорологией.
 - 2 климатологией. 4 синоптикой.
2. Одной из физико-географических характеристик природной среды является:
 - 1 погода. 3 осадки.
 - 2 климат. 4 температура.
3. Основными климатообразующими процессами являются:
 - 1 теплооборот, циклоны, атмосферная циркуляция. 3 теплооборот, солнечная радиация, атмосферная циркуляция.
 - 2 теплооборот, влагооборот, атмосферная циркуляция. 4 солнечная радиация, влагооборот, атмосферная циркуляция.
4. Метеостанции, данные наблюдений которых показательны не только для их ближайших окрестностей, но и для возможно большего окружающего района, называются:
 - 1 показательными. 3 репрезентативными.
 - 2 образцовыми. 4 метеорологическими.
5. Карта, на которой нанесены условными знаками и цифрами фактические результаты наблюдений на метеостанциях, сделанные в один физический момент времени (срок) и позволяющая видеть, как распределяются условия погоды, называются:
 - 1 синоптической. 3 климатической.
 - 2 метеорологической. 4 географической.
6. Специализированное межправительственное агентство ООН – Всемирная метеорологическая организация – была создана в:
 - 1 1873 г. 3 1998 г.
 - 2 1950 г. 4 1900 г.
7. Воздухом называется:
 - 1 механическая смесь газов. 3 составная часть атмосферы.
 - 2 состав атмосферы. 4 аэрозоли.
8. Единицей изменения давления в метеорологии в настоящее время является:
 - 1 мм рт. ст. 3 гПа
 - 2 мбар. 4 мм
9. Нормальное давление на широте 45° и высоте 0 м над ур. моря равняется:
 - 1 750 мм рт. ст. = 1013 гПа 3 760 мм рт. ст. = 1013 гПа
 - 2 700 мм рт. ст. = 1000 гПа 4 760 мм рт. ст. = 1000 гПа
10. Ноль шкалы Кельвина соответствует полному прекращению теплового хаотического движения молекул и равен:
 - 1 $273,15^\circ\text{C}$ 3 1°C .
 - 2 0°C . 4 $-273,15^\circ\text{C}$.
11. Важнейшие переменные составляющие воздуха атмосферы:
 - 1 инертные газы. 3 углекислый газ, озон, водяной пар.
 - 2 углекислый газ, озон, аэрозоли. 4 аэрозоли.
12. Относительной влажностью воздуха называется:
 - 1 отношение фактического парциального давления в.п. к давлению насыщенного в.п. при T этого воздуха, выраженное в %. 3 отношение фактического парциального давления в.п. к T , выраженное в %.
 - 2 давление насыщенного водяного пара, выраженное в %. 4 содержание в.п. в воздухе, выраженное в %.
13. Уравнение состояния сухого воздуха равняется:
 - 1 $p\nu = RT$, где p – давление, ν – уд. объем, T – температура, R – удельная газовая постоянная. 3 $p = R/T$, где p – давление, T – температура, R – удельная газовая постоянная.

$2 p = R$, где p – давление, R – удельная газовая постоянная. $4 p = RTv$, где p – давление, v – уд. объем, T – температура, R – удельная газовая постоянная.

14. Давление воздуха с высотой всегда:

- 1 повышается. 3 остается неизменным.
- 2 понижается. 4 сначала растет, затем падает.

15. Атмосфера по характеру изменения температуры воздуха с высотой делится на следующие слои, по мере поднятия вверх:

- 1 стратосфера-тропосфера-мезосфера-термосфера. 3 тропосфера-стратосфера-мезосфера-термосфера.
- 2 стратосфера-тропосфера-термосфера-мезосфера. 4 стратосфера-термосфера-тропосфера-мезосфера.

16. В стратосфере наблюдается:

- 1 повышение температуры воздуха с высотой. 3 постоянное распределение температуры воздуха с высотой.
- 2 понижение температуры воздуха с высотой. 4 сначала падение, затем рост температуры воздуха с высотой.

17. Максимальное содержание озона (O₃) в умеренных широтах сосредоточено на высоте:

- 1 11 км. 3 50-55 км.
- 2 20-25 км. 4 12 км.

18. Озон целиком поглощает:

- 1 коротковолновую ультрафиолетовую солнечную радиацию с длиной волны 0,15-0,29 мкм. 3 длинноволновую солнечную радиацию с длиной волны $\geq 0,76$ мкм.
- 2 коротковолновую солнечную радиацию с длиной волны 0,39-0,76 мкм. 4 длинноволновую ультрафиолетовую солнечную радиацию с длиной волны 0,15-0,29 мкм.

19. Твердые и жидкие примеси (частицы) в атмосфере самого разнообразного состава и различного происхождения называются:

- 1 загрязняющими примесями. 3 ядрами конденсации.
- 2 продуктами сгорания. 4 аэрозолями.

20. Совокупность взвешенных в воздухе капель воды и кристаллов льда, ухудшающих метеорологическую дальность видимости до значений менее 1 км, называется:

- 1 дымкой. 3 туманом.
- 2 смогом. 4 мглой.

21. Процесс, протекающий без теплообмена с окружающей средой, называется:

- 1 адиабатическим. 3 псевдоадиабатическим.
- 2 нормальным. 4 нормальным.

22. Сухоадиабатический градиент равен:

- 1 $\approx 1^\circ\text{C}/100$ м. 3 $\approx -1^\circ\text{C}/100$ м.
- 2 $\approx 0^\circ\text{C}/100$ м. 4 $\approx 0,5^\circ\text{C}/100$ м.

23. Распределение температуры, при котором температура воздуха в некотором слое атмосферы с высотой не падает, а растет, называется:

- 1 изотермией. 3 нормальным.
- 2 инверсией. 4 аномальным.

24. За направление ветра принимается:

- 1 точка горизонта, откуда ветер дует. 3 точка горизонта, куда ветер дует.
- 2 направление с запада на восток. 4 перемещение воздушных масс.

25. Линии, соединяющие точки с одинаковыми численными значениями скорости ветра, называются:

- 1 изогетами. 3 изотахами.
- 2 изобарами. 4 изогипсами.

26. Линия, в которую линии тока ветра вливаются, называется линией ...:

- 1 конвергенции (сходимости). 3 дивергенции (сходимости).
- 2 конвергенции (расходимости). 4 дивергенции (расходимости).

27. Изменение свойств воздушной массы в процессе перемещения называется:

1 адиабатой. 3 конвергенцией.

2 дивергенцией. 4 трансформацией.

28. Сравнительно узкие переходные зоны, сильно наклоненные к земной поверхности, разделяющие смежные воздушные массы, называются:

1 циклоном. 3 фронтами.

2 антициклоном. 4 окклюзией.

29. Румбом называется:

1 линия, указывающая направление, откуда ветер дует. 3 скорость ветра.

2 линия сходимости потоков ветра. 4 линия, указывающая направление, куда ветер дует.

30. Радиация с длиной волны от 0,01 до 0,39 мкм, называется:

1 видимой частью спектра. 3 ультрафиолетовой.

2 инфракрасной. 4 окклюзией.

31. К видимой части спектра излучения Солнца относится радиация с длиной волны:

1 0,40-0,76 мкм. 3 <0,40 мкм.

2 $\geq 0,76$ мкм. 4 0,01-0,39 мкм.

32. Количество лучистой энергии, падающей на единицу площади в единицу времени, называется:

1 потоком излучения. 3 энергетической освещенностью (плотностью потока радиации).

2 облучением. 4 инсоляцией.

33. Земля находится наиболее близко к солнцу:

1 в марте. 3 в июле.

2 в сентябре. 4 в январе.

34. Инсоляцией называется:

1 поток прямой солнечной радиации на горизонтальную поверхность. 3 поток суммарной солнечной радиации на горизонтальную поверхность.

2 поток рассеянной солнечной радиации на горизонтальную поверхность. 4 поток прямой солнечной радиации на перпендикулярную поверхность.

35. Большая степень рассеивания у лучей ... цвета:

1 фиолетового 3 красного

2 белого 4 синего

36. Явление неполной темноты перед или после захода Солнца называется:

1 белыми ночами. 3 сумерками.

2 гало. 4 зарей.

37. Явление, когда вечерние сумерки сливаются с утренней зарей и полной темноты вообще не наступает, т.к. солнце опускается под горизонт менее чем на 18° , называется:

1 белыми ночами. 3 сумерками.

2 гало. 4 зарей.

38. Коэффициент прозрачности показывает:

1 какая доля солнечной радиации не доходит до земной поверхности. степень рассеяния солнечных лучей атмосферой.

2 какая доля солнечной радиации доходит до земной поверхности в светлое время суток. какая доля солнечной радиации доходит до земной поверхности при отвесном падении солнечных лучей.

39. Энергетическая освещенность солнечной радиации, падающей на верхней границе атмосферы на единицу площади, перпендикулярной к солнечным лучам, при среднем расстоянии Земли от Солнца, называется:

1 прямой радиацией. 3 рассеянной радиацией.

2 солнечной постоянной. 4 альбедо.

40. Альбедо поверхности – это величина, равная отношению:

1 количества отраженной радиации к общему количеству радиации, падающей на данную поверхность. 3 общего количества радиации, падающей на данную поверхность, к количеству отраженной радиации.

2 общего количества прямой радиации, падающей на данную поверхность, к количеству отраженной радиации. 4 общему количеству рассеянной радиации, падающей на данную поверхность, к количеству отраженной радиации

41. Наиболее сильными поглотителями солнечной радиации являются:

- 1 водяной пар, облака и пыль. 3 облака.
- 2 углекислый газ. 4 пыль.

42. В спектре солнечной радиации на интервал длин волн между... приходится 99% всей энергии солнечного излучения:

- 1 0,1 и 4 мкм 3 0,0 и 0,1 мкм
- 2 0,40 и 0,76 мкм 4 0,76 и более мкм

43. Разница между собственным излучением земной поверхности и встречным излучением атмосферы называется:

- 1 альбедо. 3 освещенностью.
- 2 эффективным излучением. 4 потоком радиации.

44. Радиационным балансом называется:

- 1 разница между поглощенной радиацией и альбедо. 3 разница между поглощенной радиацией и эффективным излучением.
- 2 разница между прямой и рассеянной радиацией. 4 разница между суммарной радиацией и альбедо.

45. Газами, которые создают «парниковый эффект», являются:

- 1 углекислый газ и метан. 3 кислород и углекислый газ.
- 2 водяной пар, озон, углекислый газ, метан и др. 4 азот и метан.

46. Линия, соединяющая точки с одинаковым давлением на уровне моря, называется:

- 1 изобарой. 3 изогией.
- 2 изотермой. 4 изохионой.

47. Замкнутые области с низким давлением в центре называются:

- 1 антициклонами. 3 циклонами.
- 2 ложбинами. 4 гребнями.

48. Барический закон ветра показывает:

- 1 если в Северном полушарии встать спиной к ветру, а лицом туда, куда дует ветер, то наиболее высокое давление окажется слева и несколько впереди, а наиболее низкое – справа и несколько сзади. 3 если в Северном полушарии встать спиной к ветру, а лицом туда, куда дует ветер, то наиболее высокое давление окажется впереди, а наиболее низкое – сзади.
- 2 если в Северном полушарии встать спиной к ветру, а лицом туда, куда дует ветер, то наиболее низкое давление окажется слева и несколько впереди, а наиболее высокое – справа и несколько сзади. 4 если в Северном полушарии встать спиной к ветру, а лицом туда, куда дует ветер, то наиболее высокое давление окажется слева.

49. Изотопами называются:

- 1 линии равного давления. 3 линии равных скоростей ветра.
- 2 линии равной высоты. 4 линии равного количества осадков.

50. Приток в данное место новых воздушных масс из других частей земного шара называется:

- 1 адвекцией. 3 трансформацией.
- 2 адиабатой. 4 фронтогенезом.

51. В почве тепло распространяется по вертикали путем:

- 1 молекулярной теплопроводности. 3 теплопередачи.
- 2 турбулентной теплопроводности. 4 нагревания.

52. Резервуары термометров в метеорологической будке помещаются на высоте:

- 1 1 м. 3 0,5 м.
- 2 2 м. 4 3 м.

53. Прибор для непрерывной регистрации температуры воздуха (самописец температуры воздуха)

называется:

- 1 барографом. 3 термографом.
- 2 гигрографом. 4 гелиографом.

54. Понижение температуры воздуха на фоне положительных суточных температур, называется:

- 1 оттепелью. 3 адвекцией.
- 2 похолоданием. 4 заморозком.

55. Годовой амплитудой воздуха называется:

- 1 разность средних месячных температур самого теплого и самого холодного месяцев. 3 разность минимальных температур самого теплого и самого холодного месяцев.
- 2 разность максимальных температур самого теплого и самого холодного месяцев. 4 разность средних месячных температур июля и января.

56. $A_{ок} = 5,4 \sin \varphi$ – это формула континентальности климата:

- 1 Н.Н. Иванова. 3 С.П. Хромова.
- 2 Ценкера. 4 Л. Горчинского.

57. Самая высокая средняя годовая температура воздуха на земле наблюдался в:

- 1 Ливийской пустыне (Триполи). 3 Массая (Эритрея).
- 2 Сахаре. 4 Долине Смерти.

58. Абсолютный минимум температуры воздуха на Земле, зарегистрированный на ст. «Восток», составляет:

- 1 -70°C . 3 -100°C .
- 2 -94°C . 4 -89°C .

59. «Термическим экватором» называется:

- 1 самая теплая параллель. 3 район с максимальной температурой на Земле.
- 2 самый теплый меридиан. 4 изотерма максимальной температуры воздуха.

60. Максимально возможное испарение, не ограниченное запасами влаги, называется:

- 1 испарением. 3 испаряемостью.
- 2 увлажнением. 4 недостатком насыщения.

61. Температура, при которой содержащийся в воздухе водяной пар достигает насыщения при неизменном общем давлении воздуха, называется:

- 1 точкой росы. 3 минимальной.
- 2 максимальной. 4 экстремальной.

62. Для измерения влажности воздуха используется:

- 1 термометр. 3 психрометр.
- 2 гелиограф. 4 барометр.

63. Облака C_u и C_b относятся к ... облакам:

- 1 волнообразным 3 кучевообразным
- 2 слоистообразным 4 перистым

64. Внутримассовые осадки, выпадающие из слоистых и слоисто-кучевых облаков, состоящие из очень мелких, как бы взвешенных в воздухе, капель, называются:

- 1 ливневыми. 3 обложными.
- 2 морсящими. 4 незначительными.

65. Для вызывания осадков из облака искусственным путем используется:

- 1 песок. 3 цемент.
- 2 морская соль. 4 твердая углекислота и йодистое серебро.

66. В умеренном континентальном климате большая часть осадков выпадает в:

- 1 августе. 3 холодное время года
- 2 июле. 4 теплое время года.

67. Самый дождливый район земного шара – это – ...

- 1 Дебунджи. 3 Черапунджи.

2 бассейн р.Конго. 4 Альпы.

68. Коэффициент увлажнения Н. Иванова рассчитывается как:

- 1 отношение суммы осадков к испаряемости за тот же период.
- 2 отношение суммы температур к сумме осадков за тот же период.
- 3 отношение суммы осадков к сумме температур за тот же период.
- 4 разница между суммой осадков и испаряемостью за тот же период.

69. Граница в горах, выше которой круглый год сохраняется снежный покров (в многолетнем среднем), называется:

- 1 устойчивым снежным покровом.
- 2 снеговой линией.
- 3 хионосферой.
- 4 фирновой линией.

70 Устойчивые сезонные режимы воздушных течений с резким изменением преобладающего направления ветра от зимы к лету и от лета к зиме, называются:

- 1 бризами.
- 2 муссонами.
- 3 пассатами.
- 4 антипассатами.

Ответы:

1. Метеорологией;
2. Климат;
3. Теплооборот, влагооборот, атмосферная циркуляция;
4. Репрезентативными;
5. синоптической;
6. 1950 г;
7. механическая смесь газов;
8. гПа;
9. 760 мм рт. ст =1013 гПа;
10. $-273,15^{\circ}\text{C}$;
11. углекислый газ, озон, водяной пар;
12. отношение фактического парциального давления в.п. к давлению насыщенного в.п. при T этого воздуха, выраженное в %;
13. $pV = RT$, где p – давление, V – уд. объем, T – температура, R – удельная газовая постоянная;
14. понижается;
15. тропосфера-стратосфера-мезосфера-термосфера;
16. повышение температуры воздуха с высотой;
17. 20-25 км;
18. коротковолновую ультрафиолетовую солнечную радиацию с длиной волны 0,15-0,29 мкм.;
19. аэрозолями;
20. туманом;
21. адиабатическим;
22. $\approx 1^{\circ}\text{C}/100 \text{ м}$;
23. инверсией;
24. точка горизонта, откуда ветер дует;
25. изотопами;
26. конвергенции (сходимости);
27. трансформацией;
28. фронтами;
29. линия, указывающая направление, откуда ветер дует;
30. ультрафиолетовой;
31. 0,40-0,76 мкм;
32. энергетической освещенностью (плотностью потока радиации);
33. в январе;
34. поток прямой солнечной радиации на горизонтальную поверхность;
35. фиолетового;
36. сумерками;
37. белыми ночами;
38. какая доля солнечной радиации доходит до земной поверхности при отвесном падении солнечных лучей;
39. солнечной постоянной;
40. количества отраженной радиации к общему количеству радиации, падающей на данную поверхность;
41. водяной пар, облака и пыль;

42. 0,1 и 4 мкм;
43. эффективным излучением;
44. разница между поглощенной радиацией и эффективным излучением;
45. водяной пар, озон, углекислый газ, метан и др.;
46. изобарой;
47. циклонами;
48. если в Северном полушарии встать спиной к ветру, а лицом туда, куда дует ветер, то наиболее низкое давление окажется слева и несколько впереди, а наиболее высокое – справа и несколько сзади;
49. линии равных скоростей ветра;
50. адвекцией;
51. молекулярной теплопроводности;
52. 2 м;
53. термографом;
54. заморозком;
55. разность средних месячных температур самого теплого и самого холодного месяцев;
56. С.П. Хромова;
57. Массауа (Эритрея);
58. -89°C;
59. самая теплая параллель;
60. испаряемостью;
61. точкой росы;
62. психрометр;
63. кучевообразным;
64. морозящими;
65. твердая углекислота и йодистое серебро;
66. теплое время года;
67. Черапунджи;
68. отношение суммы осадков к испаряемости за тот же период;
69. снеговой линией;
70. муссонами.

КРИТЕРИИ ОЦЕНИВАНИЯ: Каждое задание оценивается 1 баллом. Оценивание КИМ теоретического характера в целом:

«зачтено» – верно выполнено более 50% заданий; «не зачтено» – верно выполнено 50% и менее 50% заданий;

«отлично» – верно выполнено 85-100% заданий; «хорошо» – верно выполнено 70-84% заданий;

«удовлетворительно» – верно выполнено 51-69% заданий; «неудовлетворительно» – верно выполнено 50% или менее 50% заданий.

5.2. Темы письменных работ для проведения текущего контроля (эссе, рефераты, курсовые работы и др.)

Тестовые задания в электронном курсе на Образовательном портале АлтГУ <http://portal.edu.asu.ru/course/>

5.3. Фонд оценочных средств для проведения промежуточной аттестации

Перечень вопросов к экзамену:

1. ВМО. Программа наблюдений на метеостанциях.
2. Состав сухого воздуха. Примеси в атмосфере (антропогенные, естественные). Изменение состава воздуха со временем и по высоте.
3. Основные слои атмосферы и их особенности
4. Метеовеличины. Шкалы. Атмосферные явления.
5. Уравнение состояния сухого и влажного воздуха.
6. Понятие об атмосферном давлении. Единицы измерения, приборы. Статика атмосферы.
7. Основное уравнение статики атмосферы. Выводы из уравнения.
8. Понятие адиабатического процесса. Сухоадиабатический градиент.
9. Строение Солнца, солнечная активность, числа Вольфа. Спектр электромагнитного излучения Солнца.
10. Прямая и рассеянная солнечная радиация. Закон Рэлея. Закон Бугера.
11. Изменения солнечной радиации в атмосфере (рассеяние, поглощение, отражение) и на земной поверхности (в зависимости от угла падения, времени года).
12. Альbedo и отраженная радиация. Эффективное излучение.

13. Радиационный и тепловой баланс земной поверхности.
 14. Различия в тепловом режиме почвы и водоемов.
 15. Причины изменений температуры воздуха.
 16. Географическое распределение температуры воздуха по земному шару.
 17. Испарение и испаряемость.
 18. Классификации осадков.
 19. Грозовое облако (схема). Молния (понятие, типы, процесс). Гром.
 20. Географическое распределение осадков.
 21. Наземные гидрометеоры.
 22. Дымка, мгла, туман (классификация).
 23. Схема общей циркуляции атмосферы.
 24. Географическое распределение давления и ветров. Центры действия атмосферы (постоянные и сезонные).
 25. Местные ветры (бризы, горно-ледниковые, фен, бора).
 26. Муссоны.
 27. Атмосферные фронты (теплый и холодный климатологические и синоптические).
 28. Тропические циклоны (понятие, типы, районы возникновения, особенности перемещения, погода).
 29. Циклон и антициклон. Типы, стадии развития, погода.
 30. Скорость и направление ветра. Влияние препятствий на ветер. Конвергенция и дивергенция потоков.
 31. Географические факторы климата.
 32. Классификация климата (Б. Алисова и В. Кеппена).
 33. Характеристика климата умеренных широт.
 34. Изменения климата за период инструментальных наблюдений.
 35. Микроклимат города.
 36. Микроклимат леса.
6. Критерии оценивания:
 В экзаменационный билет включено два теоретических вопроса, соответствующие содержанию формируемых компетенций. Экзамен проводится в устной форме. На подготовку ответа студенту отводится 35 минут. За ответ на теоретические вопросы студент может получить максимально 100 баллов. Перевод баллов в оценку: 85-100 – «отлично», 70-84 – «хорошо», 50-69 – «удовлетворительно», 0-49 – «неудовлетворительно».

Приложения

Приложение 1.  [ФОС_Климатология с основами метеорологии_география_бак.docx](#)

6. Учебно-методическое и информационное обеспечение дисциплины

6.1. Рекомендуемая литература				
6.1.1. Основная литература				
	Авторы	Заглавие	Издательство, год	Эл. адрес
Л1.1	Н. Ф. Харламова, Н. В. Захарчук	Метеорология и климатология : учеб. пособие	Барнаул : Изд-во АлтГУ, 2014	: http://elibrary.asu.ru/handle/asu/981
Л1.2	авт.-сост. Н. Ф. Харламова, Н. В. Захарчук	Учение об атмосфере : учеб. пособие	Барнаул : Изд-во АлтГУ, 2014	http://elibrary.asu.ru/handle/asu/746
6.2. Перечень ресурсов информационно-телекоммуникационной сети "Интернет"				
	Название	Эл. адрес		
Э1	Сайт Западно-Сибирского гидрометцентра	http://www.meteo-nso.ru/		
Э2	Сайт Гидрометцентра России	http://meteoinfo.ru		

Э3	Сайт ВНИИГМИ МЦД	http://www.meteo.ru
Э4	Курс в Moodle «Климатология с основами метеорологии»	https://portal.edu.asu.ru/course/view.php?id=2469

6.3. Перечень программного обеспечения

Microsoft Office 2010 (Office 2010 Professional, № 4065231 от 08.12.2010), (бессрочно);
Microsoft Windows 7 (Windows 7 Professional, № 61834699 от 22.04.2013), (бессрочно);
Chrome (<http://www.chromium.org/chromium-os/licenses>), (бессрочно);
7-Zip (<http://www.7-zip.org/license.txt>), (бессрочно);
AcrobatReader
(http://www.images.adobe.com/content/dam/Adobe/en/legal/servicetou/Acrobat_com_Additional_TOU-en_US-20140618_1200.pdf), (бессрочно);
ASTRA LINUX SPECIAL EDITION (<https://astralinux.ru/products/astra-linux-special-edition/>), (бессрочно);
LibreOffice (<https://ru.libreoffice.org/>), (бессрочно);
Веб-браузер Chromium (<https://www.chromium.org/Home/>), (бессрочно);
Антивирус Касперский (<https://www.kaspersky.ru/>), (до 23 июня 2024);
Архиватор Ark (<https://apps.kde.org/ark/>), (бессрочно);
Okular (<https://okular.kde.org/ru/download/>), (бессрочно);
Редактор изображений Gimp (<https://www.gimp.org/>), (бессрочно)

6.4. Перечень информационных справочных систем

1. Сайт ВНИИГМИ МЦД <http://www.meteo.ru>
2. Сайт Гидрометцентра России <http://www.meteo.info>
3. Сайт Западно-Сибирского гидрометцентра <http://www.meteo-nso.ru/>
4. Погода в 243 странах мира <https://rp5.ru/>
5. Информационно справочная система СПС «КонсультантПлюс»: <http://www.consultant.ru/>
6. Электронная база данных «Scopus»: <http://www.scopus.com>
7. Электронная библиотечная система Алтайского государственного университета: <http://elibrary.asu.ru/>
8. Научная электронная библиотека eLIBRARY: <http://elibrary.ru>

7. Материально-техническое обеспечение дисциплины

Аудитория	Назначение	Оборудование
Учебная аудитория	для проведения занятий лекционного типа, занятий семинарского типа (лабораторных и(или) практических), групповых и индивидуальных консультаций, текущего контроля и промежуточной аттестации, курсового проектирования (выполнения курсовых работ), проведения практик	Стандартное оборудование (учебная мебель для обучающихся, рабочее место преподавателя, доска)
Помещение для самостоятельной работы	помещение для самостоятельной работы обучающихся	Компьютеры, ноутбуки с подключением к информационно-телекоммуникационной сети «Интернет», доступом в электронную информационно-образовательную среду АлтГУ
Учебная аудитория	для проведения занятий лекционного типа, занятий семинарского типа (лабораторных и(или) практических), групповых и индивидуальных консультаций, текущего контроля и промежуточной аттестации, курсового проектирования (выполнения курсовых работ), проведения практик	Стандартное оборудование (учебная мебель для обучающихся, рабочее место преподавателя, доска)

8. Методические указания для обучающихся по освоению дисциплины

Методические указания студентам по изучению дисциплины

В процессе обучения обучающийся должен не только освоить учебную программу, но и приобрести навыки самостоятельной работы. Удельный вес самостоятельной работы составляет по времени до 50% от всего времени изучаемого цикла. Это отражено в учебных планах и графиках учебного процесса, с которым каждый студент может ознакомиться.

Работа на лекции

На лекциях студенты получают самые необходимые данные, во многом дополняющие учебники (иногда даже их заменяющие с последними достижениями науки). Слушание и запись лекций - сложные виды вузовской работы. Краткие записи лекций, конспектирование их помогает усвоить материал. Не надо стремиться записать дословно всю лекцию. Лекция не может превратиться в лекцию-диктовку. Это очень вредная тенденция, ибо в этом случае студент механически записывает большое количество услышанных сведений, не размышляя над ними.

Запись лекций рекомендуется вести по возможности собственными формулировками. Желательно запись осуществлять на одной странице, а следующую оставлять для проработки учебного материала самостоятельно в домашних условиях. Конспект лучше подразделять на пункты, параграфы, соблюдая красную строку. Принципиальные места, определения, формулы следует сопровождать замечаниями: "важно", "особо важно", "хорошо запомнить" и др.

Подготовка к семинару

Значительную роль выполняют практические (лабораторные) занятия, которые призваны, прежде всего, закреплять теоретические знания, полученные в ходе прослушивания и запоминания лекционного материала, ознакомления с учебной и научной литературой. Тем самым семинары способствуют получению студентами наиболее качественных знаний, помогают приобрести навыки самостоятельной работы, позволяют осуществлять со стороны преподавателя текущий контроль над успеваемостью обучающихся.

Приступая к подготовке темы практического занятия, студенты должны, прежде всего, внимательно ознакомиться с его планом (по планам семинарских занятий), а также учебной программой по данной теме. Учебная программа позволяет студентам наиболее качественно и правильно сформулировать краткий план ответа, помогает лучше сориентироваться при проработке вопроса, способствует структурированию знаний. Необходимо далее изучить соответствующие конспекты лекций и главы учебников, ознакомиться с основной и дополнительной литературой, рекомендованными к этому занятию. Предлагается к наиболее важным и сложным вопросам темы составлять конспекты ответов. Студенты должны готовить все вопросы соответствующего занятия и, кроме того, обязаны уметь давать определения основным категориям и понятиям, предложенным для запоминания к каждой теме семинаров.

Отвечать на тот или иной вопрос учащимся рекомендуется наиболее полно и точно, при этом нужно уметь логически грамотно выражать и обосновывать свою точку зрения.

Практические занятия преподаватель может проводить в различных формах: обсуждение вопросов темы, выполнение письменных работ, заслушивание докладов по отдельным вопросам и их обсуждение на занятии.

Подготовка к сессии

Каждый учебный семестр заканчивается аттестационными испытаниями: зачетно - экзаменационной сессией.

Подготовка к экзаменационной сессии и сдача зачетов и экзаменов является ответственным периодом в работе студента. Seriously подготовиться к сессии и успешно сдать все экзамены - долг каждого студента.

Рекомендуется так организовать свою учебу, чтобы перед первым днем начала сессии были сданы и защищены все лабораторные работы, сданы все зачеты, выполнены другие работы, предусмотренные графиком учебного процесса.

Основное в подготовке к сессии - это повторение всего материала, курса или предмета, по которому необходимо сдавать экзамен.

МИНОБРНАУКИ РОССИИ

федеральное государственное бюджетное образовательное учреждение высшего образования
«Алтайский государственный университет»

Ландшафтоведение рабочая программа дисциплины

Закреплена за кафедрой	Кафедра физической географии и геоинформационных систем
Направление подготовки	05.03.02. География
Профиль	Аналитика, пространственное развитие и цифровые технологии в общественной географии
Форма обучения	Очная
Общая трудоемкость	3 ЗЕТ
Учебный план	05_03_02_География_Аналитика-2022

Часов по учебному плану	108	Виды контроля по семестрам	
в том числе:		экзамены:	4
аудиторные занятия	42		
самостоятельная работа	39		
контроль	27		

Распределение часов по семестрам

Курс (семестр)	2 (4)		Итого	
	Неделя 18			
Вид занятий	УП	РПД	УП	РПД
Лекции	18	18	18	18
Практические	24	24	24	24
Сам. работа	39	39	39	39
Часы на контроль	27	27	27	27
Итого	108	108	108	108

Программу составил(и):
к.г.н., Доцент, Козырева Ю.В.

Рецензент(ы):
к.г.н., доцент, Козырева Ю.В.

Рабочая программа дисциплины
Ландшафтоведение

разработана в соответствии с ФГОС:
Федеральный государственный образовательный стандарт высшего образования - бакалавриат по направлению подготовки 05.03.02 География (приказ Минобрнауки России от 07.08.2020 г. № 889)

составлена на основании учебного плана:
05.03.02 География
утвержденного учёным советом вуза от 27.04.2021 протокол № 6.

Рабочая программа одобрена на заседании кафедры
Кафедра физической географии и геоинформационных систем

Протокол от 16.05.2023 г. № 10
Срок действия программы: 2022-2026 уч. г.

Заведующий кафедрой
Ненашева Г.И., к.г.н., доцент

Визирование РПД для исполнения в очередном учебном году

Рабочая программа пересмотрена, обсуждена и одобрена для
исполнения в 2023-2024 учебном году на заседании кафедры

Кафедра физической географии и геоинформационных систем

Протокол от 16.05.2023 г. № 10
Заведующий кафедрой *Ненашева Г.И., к.г.н., доцент*

1. Цели освоения дисциплины

1.1.	<p>формирование системного подхода к географическому и геоэкологическому познанию мира, представлений о единстве ландшафтной сферы Земли и слагающих ее природных и природно-антропогенных геосистем.</p> <p>Задачи:</p> <ul style="list-style-type: none"> - формировать у студентов системного подхода к географическому и геоэкологическому познанию мира - представлять единство ландшафтной сферы Земли и слагающих ее природных и природно-антропогенных геосистем
------	--

2. Место дисциплины в структуре ООП

Цикл (раздел) ООП: Б1.О.04

3. Компетенции обучающегося, формируемые в результате освоения дисциплины

ОПК-1	Способен применять базовые знания в области математических и естественных наук, знания фундаментальных разделов наук о Земле при выполнении работ географической направленности
ОПК-1.1	Знает основные методы обработки информации и анализа математических данных, понятий фундаментальных разделов наук о Земле
ОПК-1.2	Умеет использовать математический аппарат при выполнении работ географической направленности
ОПК-1.3	Имеет навыки решения географических задач с помощью базовых математических методов

В результате освоения дисциплины обучающийся должен

3.1.	Знать:
3.1.1.	ОПК-1.1. Знает основные методы обработки информации и анализа математических данных, понятий фундаментальных разделов наук о Земле
3.2.	Уметь:
3.2.1.	ОПК-1.2. Умеет использовать математический аппарат при выполнении работ географической направленности
3.3.	Иметь навыки и (или) опыт деятельности (владеть):
3.3.1.	ОПК-1.3. Имеет навыки решения географических задач с помощью базовых математических методов

4. Структура и содержание дисциплины

Код занятия	Наименование разделов и тем	Вид занятия	Семестр	Часов	Компетенции	Литература
Раздел 1. Введение. Этапы развития ландшафтоведения. Концептуальные основы ландшафтоведения.						
1.1.	Введение. Этапы развития ландшафтоведения. Концептуальные основы ландшафтоведения.	Лекции	4	4		Л1.1, Л1.2

Код занятия	Наименование разделов и тем	Вид занятия	Семестр	Часов	Компетенции	Литература
1.2.	Экосистемная концепция.	Сам. работа	4	9		Л1.1, Л1.2
Раздел 2. Структура земной оболочки. Региональная и локальная дифференциация ландшафтной сферы Земли. Природные компоненты ландшафта.						
2.1.	Структура земной оболочки. Региональная и локальная дифференциация ландшафтной сферы Земли. Природные компоненты ландшафта.	Лекции	4	6		Л1.1, Л1.2
2.2.	Региональная и локальная дифференциация ландшафтной сферы Земли. Природные компоненты ландшафта.	Практические	4	10		Л1.1, Л1.2
2.3.	Природные компоненты, их роль в формировании, дифференциации и интеграции ландшафтной оболочки.	Сам. работа	4	10		Л1.1, Л1.2
Раздел 3. Функционально-динамические аспекты учения о ландшафте. Систематика ландшафтов. Типы ландшафтов Земли.						
3.1.	Функционально-динамические аспекты учения о ландшафте. Систематика ландшафтов. Типы ландшафтов Земли.	Лекции	4	4		Л1.1, Л1.2
3.2.	Систематика ландшафтов. Типы ландшафтов Земли.	Практические	4	10		
3.3.	Функционально-динамические аспекты учения о ландшафте.	Сам. работа	4	10		Л1.1, Л1.2
Раздел 4. Учение о природно-антропогенных ландшафтах. Антропогенизация ландшафтной сферы Земли. Культурный ландшафт.						
4.1.	Учение о природно-антропогенных ландшафтах. Антропогенизация ландшафтной сферы Земли. Культурный ландшафт.	Лекции	4	4		Л1.1, Л1.2
4.2.	Природно-антропогенные ландшафты, специфика их структуры, энергетики, функционирования.	Практические	4	4		Л1.1, Л1.2
4.3.	Антропогенизация ландшафтной сферы Земли.	Сам. работа	4	10		Л1.1, Л1.2

5. Фонд оценочных средств

5.1. Контрольные вопросы и задания для проведения текущего контроля и промежуточной аттестации по итогам освоения дисциплины
<p>Оценочные материалы для текущего контроля по разделам и темам дисциплины в полном объеме размещены в онлайн-курсе на образовательном портале «Цифровой университет АлтГУ» – https://portal.edu.asu.ru/course/view.php?id=8044</p> <p>ОПК-1: Способен применять базовые знания в области математических и естественных наук, знания фундаментальных разделов наук о Земле при выполнении работ географической направленности</p>

ПРИМЕРЫ ЗАДАНИЙ ЗАКРЫТОГО ТИПА

Вопрос 1. Ландшафтоведение это:

А - наука о ландшафтной оболочке Земли и ее структурных элементах.

Б - наука о природных и природно-антропогенных ландшафтах, их генезисе, эволюции, структуре, динамике, функционировании.

В - наука о ландшафтах как ресурсовоспроизводящих.

ОТВЕТ: Б

Вопрос 3. Назовите основоположником какого учения является В.В. Докучаев:

А - о природных зонах.

Б - о лесе.

В - о почвах.

ОТВЕТ: А

Вопрос 4. Природно-территориальный комплекс (ПТК) – это:

А – совокупность форм рельефа.

Б - совокупность взаимосвязанных природных компонентов (литогенной основы, воздушных масс, природных вод, почв, растительного покрова и животного населения) в форме территориальных образований различного иерархического ранга.

В – совокупность отраслей хозяйства.

ОТВЕТ: А

Вопрос 5. Основоположник учения о геосистемах:

А - Александр Гумбольдт.

Б – В.А. Николаев.

В - В.Б. Сочава.

ОТВЕТ: В

Вопрос 6. Географическая зональность это:

А - закономерное изменение физико-географических процессов, компонентов и комплексов (геосистем) от экватора к полюсам.

Б – изменение температуры воздуха с высотой.

В - функциональные зоны, выделенные на территории.

ОТВЕТ: А

Вопрос 7. На равнинах типично зональными являются ландшафты:

А - речных и озерных террас.

Б – пойменных долин.

В - возвышенных равнин (плакоров).

ОТВЕТ: В

Вопрос 8. В горах горизонтальная зональность проявляется в:

А - в геологическом строении.

Б - в спектре высотных поясов (зон).

В – в ярусности гор.

ОТВЕТ: Б

Вопрос 9. Антропогенный ландшафт это:

А - измененный человеком природный ландшафт

Б – особо охраняемая природная территория.

В - заповедник.

ОТВЕТ: А

Вопрос 10. Назовите причину ландшафтной ярусности.

А – поступление солнечной энергии на земную поверхность.

Б - результат неотектонических движений земной коры.

В – процесс выветривания горных пород.

ОТВЕТ: Б.

Вопрос 11. Природно - антропогенные ландшафты это:

А - такие комплексы, в которых на всей или на большей их площади коренному изменению под

воздействием человека подвергся любой из компонентов ландшафта, включая растительность.

Б – техногенные системы.

В – генезис природных систем.

ОТВЕТ: А.

Вопрос 12. Динамика геосистем – это:

А - барьерность структуры геосистем.

Б - эволюция геосистем.

В - совокупность обратимых и необратимых изменений их структур

ОТВЕТ: В

Вопрос 13. Укажите зональный ряд единиц физико-географического районирования:

А – пояс, зона, подзона.

Б – сектор, страна, область, провинция ландшафт.

ОТВЕТ: А

Вопрос 14. Назовите факторы ландшафтной дифференциации (можно выбрать несколько вариантов ответа)

А – зональность.

Б – секторность.

В – ярусность.

Г – высотная поясность.

Д – барьерность.

ОТВЕТ: все ответы верны.

Вопрос 15. Причины высотной поясности в горах является:

А - уменьшение теплового баланса.

Б - увеличение температуры с высотой.

В – рост эффективного длинноволнового излучения земной поверхности с высотой.

ОТВЕТ: В

КРИТЕРИИ ОЦЕНИВАНИЯ:

Каждое задание оценивается 1 баллом.

Оценивание КИМ теоретического характера в целом:

«зачтено» – верно выполнено более 50% заданий;

«не зачтено» – верно выполнено 50% и менее 50% заданий;

«отлично» – верно выполнено 85-100% заданий;

«хорошо» – верно выполнено 70-84% заданий;

«удовлетворительно» – верно выполнено 51-69% заданий;

«неудовлетворительно» – верно выполнено 50% или менее 50% заданий.

ПРИМЕРЫ ЗАДАНИЙ ОТКРЫТОГО ТИПА

Вопрос 1. Ландшафтоведение это:

ОТВЕТ: наука о природных и природно-антропогенных ландшафтах, их генезисе, эволюции, структуре, динамике, функционировании.

Вопрос 2. Назовите фамилию основоположника учения о геосистемах:

ОТВЕТ: Сочава В.Б.

Вопрос 3. Закономерное изменение физико-географических процессов, компонентов и комплексов (геосистем) от экватора к полюсам называется:

ОТВЕТ: географической зональностью.

Вопрос 4. Напишите название измененного человеком природного ландшафта:

ОТВЕТ: антропогенный ландшафт.

Вопрос 5. Природные компоненты это:

ОТВЕТ: составные части природного территориального комплекса, взаимосвязанные процессами обмена веществом, энергией, информацией.

Вопрос 6. Укажите причину ландшафтной ярусности.

ОТВЕТ: результат неотектонических движений земной коры.

Вопрос 7. Перечислите зональный ряд единиц физико-географического районирования:

ОТВЕТ: пояс, зона, подзона.

Вопрос 8. Перечислите азональный ряд единиц физико-географического районирования

ОТВЕТ: сектор, страна, область, провинция ландшафт.

Вопрос 9. Перечислите принципы классификации ландшафтов:

ОТВЕТ: позиционный, исторический, структурный, генетический.

Вопрос 10. Перечислите факторы ландшафтной дифференциации

ОТВЕТ: зональность, секторность, ярусность, высотная поясность, барьерность.

Вопрос 11. Под ландшафтной катеной понимается:

ОТВЕТ: функционально-динамическое сопряжение природных геосистем, последовательно сменяющих друг друга в направлении от местного водораздела к местному базису денудации (реке, озеру, днищу депрессии рельефа и т. п.).

Вопрос 12. Перечислите факторы, определяющие интенсивность выноса продуктов техногенного происхождения

ОТВЕТ: Осадки, скорость ветра, сток, положение территории в каскадной геохимической системе.

Вопрос 13. Изменение степени континентальности климата от океанических побережий в глубь материков это:

ОТВЕТ: секторность.

Вопрос 14. Какая интенсивность биологического круговорота в полярных (арктических и антарктических) ландшафтах

ОТВЕТ: слабая.

Вопрос 15. Возраст ландшафта надо определять по возрасту:

ОТВЕТ: доминантных урочищ.

Вопрос 16. Какая испаряемость в суббореальных (тепло-умеренных) ландшафтах

ОТВЕТ: испаряемость на одном уровне с годовым количеством осадков.

Вопрос 17. В субтропических ландшафтах влажный сезон когда?

ОТВЕТ: зимой

Вопрос 18. В экваториальных ландшафтах емкость биологического оборота

ОТВЕТ: самая высокая.

Вопрос 19. Целостная материальная система, образованная при взаимодействии и взаимопроникновении атмосферы, гидросферы, литосферы, живого вещества это:

ОТВЕТ: географическая оболочка.

Вопрос 20. Перечислите основные элементы карты:

ОТВЕТ: картографическое изображение, легенда, зарамочное оформление.

КРИТЕРИИ ОЦЕНИВАНИЯ:

«Отлично» (зачтено): Ответ полный, развернутый. Вопрос точно и исчерпывающе передан, терминология сохранена, студент превосходно владеет основной и дополнительной литературой, ошибок нет.

«Хорошо» (зачтено): Ответ полный, хотя краток, терминологически правильный, нет существенных недочетов. Студент хорошо владеет пройденным программным материалом; владеет основной литературой, суждения правильны.

«Удовлетворительно» (зачтено): Ответ неполный. В терминологии имеются недостатки. Студент владеет программным материалом, но имеются недочеты. Суждения фрагментарны.

«Неудовлетворительно» (не зачтено): Не использована специальная терминология. Ответ в сущности неверен. Переданы лишь отдельные фрагменты соответствующего материала вопроса. Ответ не

соответствует вопросу или вовсе не дан.

5.2. Темы письменных работ для проведения текущего контроля (эссе, рефераты, курсовые работы и др.)

Не предусмотрено.

5.3. Фонд оценочных средств для проведения промежуточной аттестации

Промежуточная аттестация заключается в проведении в конце семестра экзамена (для обучающихся, не получивших зачет по результатам текущей успеваемости) по всему изученному курсу. Зачет проводится в устной форме по билетам. В билет входит 2 вопроса.

ВОПРОСЫ

1. Понятие о ландшафте
2. История становления и развития ландшафтоведения
3. Современный этап развития ландшафтоведения. Научные школы.
4. Ландшафтоведение как раздел физической географии
5. Структура земной оболочки
6. Таксономическая схема природных комплексов территорий
7. Локальный таксономический уровень
8. Региональный и глобальный таксономические уровни
9. Типологическая иерархия единиц ландшафтной дифференциации географической оболочки
10. Пространственная дифференциация географической оболочки
11. Географическая (широтная) зональность и азональность
12. Высотная поясность, секторность, ярусность
13. Природно-территориальные компоненты ландшафтов
14. Основные геотектуры поверхности Земли: материка и океаны
15. Почва как компонент ландшафта
16. Влагооборот в ландшафте
17. Функции живого вещества в ландшафте
18. Биогенный круговорот вещества и продуктивность ландшафта
19. Круговорот химических веществ в ландшафте
20. Абиотическая миграция вещества в ландшафте
21. Компонентные связи ландшафта
22. Свойства геосистем и ландшафтов
23. Организация ландшафтов
24. Модели ландшафтных геосистем
25. Парагенетические геосистемы
26. Типовые доминантные ландшафты
27. Возраст ландшафта
28. Динамика ландшафтов
29. Динамика функционирования
30. Динамика развития
31. Динамика эволюционная
32. Динамика восстановительных сукцессий
33. Антропогенная динамика
34. Возраст ландшафта
35. Методы ландшафтных исследований
36. Методы полевых ландшафтных исследований
37. Ландшафтное картографирование
38. Ландшафтные карты: структура, классификации, этапы создания
39. Антропогенные ландшафты
40. Культурные ландшафты
41. Основные типы ландшафтов земного шара
42. Полярные ледниковые ландшафты (арктические и антарктические)
43. Полярные внеледниковые ландшафты (арктические и антарктические)
44. Субарктические ландшафты (тундровые)
45. Бореально-субарктические ландшафты (лесотундровые)
46. Бореальные и бореально-суббореальные ландшафты
47. Суббореальные ландшафты
48. Субтропические ландшафты

49. Тропические и субэкваториальные ландшафты
50. Экваториальные ландшафты

КРИТЕРИИ ОЦЕНИВАНИЯ:

«Отлично» (зачтено): студентом дан полный, в логической последовательности развернутый ответ на поставленные вопросы, где он продемонстрировал знания предмета в полном объеме учебной программы, достаточно глубоко осмысливает дисциплину, самостоятельно, и исчерпывающе отвечает на дополнительные вопросы, приводит собственные примеры по проблематике поставленного вопроса, решил предложенные практические задания без ошибок.

«Хорошо» (зачтено): студентом дан развернутый ответ на поставленный вопрос, где студент демонстрирует знания, приобретенные на лекционных и семинарских занятиях, а также полученные посредством изучения обязательных учебных материалов по курсу, дает аргументированные ответы, приводит примеры, в ответе присутствует свободное владение монологической речью, логичность и последовательность ответа. Однако допускаются неточности в ответе. Решил предложенные практические задания с небольшими неточностями.

«Удовлетворительно» (зачтено): студентом дан ответ, свидетельствующий в основном о знании процессов изучаемой дисциплины, отличающийся недостаточной глубиной и полнотой раскрытия темы, знанием основных вопросов теории, слабо сформированными навыками анализа явлений, процессов, недостаточным умением давать аргументированные ответы и приводить примеры, недостаточно свободным владением монологической речью, логичностью и последовательностью ответа. Допускается несколько ошибок в содержании ответа и решении практических заданий.

«Неудовлетворительно» (не зачтено): студентом дан ответ, который содержит ряд серьезных неточностей, обнаруживающий незнание процессов изучаемой предметной области, отличающийся неглубоким раскрытием темы, незнанием основных вопросов теории, неумением давать аргументированные ответы. Выводы поверхностны. Решение практических заданий не выполнено. Студент не способен ответить на вопросы даже при дополнительных наводящих вопросах преподавателя.

6. Учебно-методическое и информационное обеспечение дисциплины

6.1. Рекомендуемая литература				
6.1.1. Основная литература				
	Авторы	Заглавие	Издательство, год	Эл. адрес
ЛП.1	Ю.М. Галицкова	Наука о земле. Ландшафтоведение : учебное пособие	Самара: СГАСУ, 2011	http://biblioclub.ru/index.php?page=book&id=142970
ЛП.2	Д. В. Черных, Д. А. Дурникин	Ландшафтоведение с основами ландшафтной экологии: учебное пособие	Барнаул: изд-во АлтГУ, 2013	http://elibrary.asu.ru/handle/asu/144
6.2. Перечень ресурсов информационно-телекоммуникационной сети "Интернет"				
	Название		Эл. адрес	
Э1	Научная библиотека Алтайского государственного университета		http://www.lib.asu.ru/	
Э2	Университетская библиотека Онлайн		http://www.biblioclub.ru	
Э3	Научно-популярный журнал "Экология и жизнь"		http://www.ecolife.ru/	
Э4	Курс в Moodle «Ландшафтоведение»		https://portal.edu.asu.ru/course/view.php?id=8044	
6.3. Перечень программного обеспечения				
1. Microsoft Office 2010 (Office 2010 Professional, № 4065231 от 08.12.2010), (бессрочно);				
2. Microsoft Windows 7 (Windows 7 Professional, № 61834699 от 22.04.2013), (бессрочно);				
3. Chrome (http://www.chromium.org/chromium-os/licenses), (бессрочно);				
4. 7-Zip (http://www.7-zip.org/license.txt), (бессрочно);				

5. AcrobatReader(http://www.images.adobe.com/content/dam/Adobe/en/legal/servicetou/Acrobat_com_Additional_TOU-en_US-20140618_1200.pdf), (бессрочно);
6. ASTRA LINUX SPECIAL EDITION (<https://astralinux.ru/products/astra-linux-special-edition/>), (бессрочно);
7. LibreOffice (<https://ru.libreoffice.org/>), (бессрочно);
8. Веб-браузер Chromium (<https://www.chromium.org/Home/>), (бессрочно);
9. Антивирус Касперский (<https://www.kaspersky.ru/>), (до 23 июня 2024);
10. Архиватор Ark (<https://apps.kde.org/ark/>), (бессрочно);
11. Okular (<https://okular.kde.org/ru/download/>), (бессрочно);
12. Редактор изображений Gimp (<https://www.gimp.org/>), (бессрочно)

6.4. Перечень информационных справочных систем

Информационно справочная система СПС «КонсультантПлюс»: <http://www.consultant.ru/>
 Электронная база данных «Scopus»: <http://www.scopus.com>
 Электронная библиотечная система Алтайского государственного университета: <http://elibrary.asu.ru/>
 Научная электронная библиотека eLIBRARY: <http://elibrary.ru>

7. Материально-техническое обеспечение дисциплины

Аудитория	Назначение	Оборудование
Учебная аудитория	для проведения занятий лекционного типа, занятий семинарского типа (лабораторных и(или) практических), групповых и индивидуальных консультаций, текущего контроля и промежуточной аттестации, курсового проектирования (выполнения курсовых работ), проведения практик	Стандартное оборудование (учебная мебель для обучающихся, рабочее место преподавателя, доска)
Помещение для самостоятельной работы	помещение для самостоятельной работы обучающихся	Компьютеры, ноутбуки с подключением к информационно-телекоммуникационной сети «Интернет», доступом в электронную информационно-образовательную среду АлтГУ
406М	лаборатория "Научно-образовательный центр геоинформационных технологий" - учебная аудитория для проведения занятий семинарского типа (лабораторных и(или) практических); проведения групповых и индивидуальных консультаций, текущего контроля и промежуточной аттестации	Учебная мебель на 16 посадочных мест; рабочее место преподавателя; доска магнитно-маркерная – 1 шт.; компьютеры: ACPI x64-based PC, Intel (R) Core (TM) i5-3470, 3200 MHz, 3200 MHz – 15 ед.; интерактивная доска: Triumph MULTI TOUCH 78 – 1ед.

8. Методические указания для обучающихся по освоению дисциплины

8.1 Методические указания обучающимся к лекциям

В ходе лекционных занятий по дисциплине необходимо вести конспектирование учебного материала. Конспектирование лекций – сложный вид вузовской аудиторной работы, предполагающий интенсивную умственную деятельность студента.

В процессе конспектирования не следует записывать дословно всю лекцию. Целесообразно вначале понять основную мысль, излагаемую лектором, а затем записать ее. Желательно запись осуществлять, оставляя поля, на которых позднее, при самостоятельной работе с конспектом, можно сделать дополнительные записи, отметить непонятные места.

Конспект лекции лучше подразделять на пункты, соблюдая красную строку. Этому в большой степени будут способствовать вопросы плана лекции, предложенные преподавателям. Следует обращать внимание на акценты, выводы, которые делает лектор, отмечая наиболее важные моменты в лекционном материале замечаниями «важно», «хорошо запомнить» и т.п. Можно делать это и с помощью разноцветных маркеров

или ручек, подчеркивая термины и определения.

Целесообразно разработать собственную систему сокращений, аббревиатур и символов общераспространенных слов и выражений. Специфичные термины и их сокращения будут акцентированы преподавателем дополнительно.

Работа над конспектом лекции по дисциплине не заканчивается в лекционной аудитории, а продолжается студентом дома, при этом обучающийся повторно ознакоми́вается с содержанием лекционного материала, знакомится с рекомендованной литературой, особенно нормативно-правовыми актами и методиками государственной кадастровой оценки, делает себе пометки в тексте лекции, или продолжает конспект.

Работая над конспектом лекций, всегда необходимо использовать не только учебник, но и ту литературу, которую дополнительно рекомендовал лектор. Именно такая серьезная, кропотливая работа с лекционным материалом позволит глубоко овладеть теоретическим материалом.

8.2. Методические указания обучающимся при подготовке к семинарам и практическим занятиям

Планы семинарских занятий, их тематика, рекомендуемая литература, цель и задачи ее изучения сообщаются преподавателем на вводных занятиях или в методических указаниях по дисциплине.

Подготовка студентов к семинарскому занятию включает 2 этапа:

- 1) организационный;
- 2) закрепление и углубление теоретических знаний.

На первом этапе студент планирует свою самостоятельную работу, которая включает:

- уяснение задания на самостоятельную работу;
- подбор рекомендованной литературы;
- составление плана работы, в котором определяются основные пункты предстоящей подготовки.

Составление плана дисциплинирует и повышает организованность в работе.

Второй этап включает непосредственную подготовку студента к занятию. Начинать надо с изучения рекомендованной литературы. Необходимо помнить, что на лекции обычно рассматривается не весь материал, а только его часть. Остальная его часть восполняется в процессе самостоятельной работы. В связи с этим работа с рекомендованной литературой обязательна. Особое внимание при этом необходимо обратить на содержание основных положений и выводов, объяснение явлений и фактов, уяснение практического приложения рассматриваемых теоретических вопросов. В процессе этой работы студент должен стремиться понять и запомнить основные положения рассматриваемого материала, примеры, поясняющие его, а также разобраться в иллюстративном материале.

Заканчивать подготовку следует составлением плана (конспекта) по изучаемому материалу (вопросу). Это позволяет составить концентрированное, сжатое представление по изучаемым вопросам.

В процессе подготовки к занятиям рекомендуется взаимное обсуждение материала, во время которого закрепляются знания, а также приобретает практика в изложении и разъяснении полученных знаний, развивается речь.

При необходимости следует обращаться за консультацией к преподавателю. Идя на консультацию, необходимо хорошо продумать вопросы, которые требуют разъяснения.

На семинаре каждый его участник должен быть готовым к выступлению по всем поставленным в плане вопросам, проявлять максимальную активность при их рассмотрении. Выступление должно строиться свободно, убедительно и аргументировано. Преподаватель следит, чтобы выступление не сводилось к репродуктивному уровню (простому воспроизведению текста), не допускаются и простое чтение конспекта.

Необходимо, чтобы выступающий проявлял собственное отношение к тому, о чем он говорит, высказывал свое личное мнение, понимание, обосновывал его и мог сделать правильные выводы из сказанного. При этом студент может обращаться к записям конспекта и лекций, непосредственно к первоисточникам.

На семинаре студенты ведут конспект. Конспект – это систематизированное, логичное изложение материала источника. Различаются четыре типа конспектов:

- План-конспект – это развернутый детализированный план, в котором достаточно подробные записи приводятся по тем пунктам плана, которые нуждаются в пояснении.
- Текстуральный конспект – это воспроизведение наиболее важных положений и фактов источника.
- Свободный конспект – это четко и кратко сформулированные (изложенные) основные положения в результате глубокого осмысливания материала. В нем могут присутствовать выписки, цитаты, тезисы; часть материала может быть представлена планом.
- Тематический конспект – составляется на основе изучения ряда источников и дает более или менее исчерпывающий ответ по какой-то схеме (вопросу).

В заключение преподаватель, как руководитель семинара, подводит итоги семинара. Он может (выборочно) проверить конспекты студентов и, если потребуется, внести в них исправления и дополнения.

8.3. Методические указания обучающимся при подготовке к выполнению лабораторных практикумов

Лабораторные занятия по дисциплине "Ландшафтоведение" не предусмотрены.

8.4. Методические указания обучающимся при выполнении курсовых работ

Курсовые работы по дисциплине "Ландшафтоведение" не предусмотрены.

8.5. Методические указания обучающимся для организации самостоятельной работы

Основной формой самостоятельной работы обучающихся является изучение конспекта лекций, их дополнение рекомендованной литературой, активное участие на семинарах и подготовка докладов и презентаций по основным проблемам дисциплины.

Основой самостоятельной работы студентов является работа с рекомендованной литературой. Список основной и дополнительной литературы по дисциплине приведен в РПД .

Изучение дисциплины следует начинать с проработки РПД .

Правила самостоятельной работы с литературой

- Составить перечень книг, с которыми Вам следует познакомиться;

- Перечень книг должен быть систематизированным (что необходимо для обязательно-го прочтения, что пригодится для написания рефератов, а что может расширить Вашу общую культуру и т.д.).

- Не пытайтесь читать быстро, вынужденное скорочтение не только не способствует качеству чтения, но и не приносит чувства удовлетворения, которое мы получаем, размышляя о прочитанном.

Подготовка рефератов направлена на развитие и закрепление у студентов навыков самостоятельного глубокого, творческого и всестороннего анализа научной, методической и другой литературы по актуальным проблемам дисциплины; на выработку навыков и умений грамотно и убедительно излагать материал, четко формулировать теоретические обобщения, выводы и практические рекомендации.

Рефераты должны отвечать высоким квалификационным требованиям в отношении научности содержания и оформления.

Темы рефератов, как правило, посвящены рассмотрению одной проблемы. Объем реферата может быть от 12 до 15 страниц машинописного текста, отпечатанного через 1,5 интервала, а на компьютере через 1 интервал (список литературы и приложения в объем не входят).

Текстовая часть работы состоит из введения, основной части и заключения.

Во введении студент кратко обосновывает актуальность избранной темы реферата, раскрывает конкретные цели и задачи, которые он собирается решить в ходе своего небольшого исследования.

В основной части подробно раскрывается содержание вопроса (вопросов) темы.

В заключении кратко должны быть сформулированы полученные результаты исследования и даны выводы.

Кроме того, заключение может включать предложения автора, в том числе и по дальнейшему изучению заинтересовавшей его проблемы.

В список литературы (источников и литературы) студент включает только те документы, которые он использовал при написании реферата.

В приложении (приложения) к реферату могут выноситься таблицы, графики, схемы и другие вспомогательные материалы, на которые имеются ссылки в тексте реферата.

МИНОБРНАУКИ РОССИИ

федеральное государственное бюджетное образовательное учреждение высшего образования

«Алтайский государственный университет»

Математика в профессиональной деятельности рабочая программа дисциплины

Закреплена за кафедрой	Кафедра физической географии и геоинформационных систем
Направление подготовки	05.03.02. География
Профиль	Аналитика, пространственное развитие и цифровые технологии в общественной географии
Форма обучения	Очная
Общая трудоемкость	4 ЗЕТ
Учебный план	05_03_02_География_Аналитика-2022

Часов по учебному плану	144	Виды контроля по семестрам	
в том числе:		зачеты:	3, 4
аудиторные занятия	56		
самостоятельная работа	88		

Распределение часов по семестрам

Курс (семестр)	2 (3)		2 (4)		Итого	
	Неделя		18			
Вид занятий	УП	РПД	УП	РПД	УП	РПД
Лекции	14	14	14	14	28	28
Практические	14	14	14	14	28	28
Сам. работа	44	44	44	44	88	88
Итого	72	72	72	72	144	144

Программу составил(и):
ст. преподаватель , Дьякова Г.С.

Рецензент(ы):
к.г.н., доцент, Козырева Ю.В.

Рабочая программа дисциплины
Математика в профессиональной деятельности

разработана в соответствии с ФГОС:
Федеральный государственный образовательный стандарт высшего образования - бакалавриат по направлению подготовки 05.03.02 География (приказ Минобрнауки России от 07.08.2020 г. № 889)

составлена на основании учебного плана:
05.03.02 География
утвержденного учёным советом вуза от 27.04.2021 протокол № 6.

Рабочая программа одобрена на заседании кафедры
Кафедра физической географии и геоинформационных систем

Протокол от 16.05.2023 г. № 10
Срок действия программы: 20222026 уч. г.

Заведующий кафедрой
Ненашева Г.И., к.г.н., доцент

Визирование РПД для исполнения в очередном учебном году

Рабочая программа пересмотрена, обсуждена и одобрена для
исполнения в 2023-2024 учебном году на заседании кафедры

Кафедра физической географии и геоинформационных систем

Протокол от 16.05.2023 г. № 10
Заведующий кафедрой *Ненашева Г.И., к.г.н., доцент*

1. Цели освоения дисциплины

1.1.	- обучение студентов теоретическим основам математической статистики и выработка у них навыков эффективного использования математических методов в решении конкретных практических задач; - обучение студентов основам математического анализа с применением современных компьютерных технологий.
------	--

2. Место дисциплины в структуре ООП

Цикл (раздел) ООП: Б1.О.04

3. Компетенции обучающегося, формируемые в результате освоения дисциплины

ОПК-1	Способен применять базовые знания в области математических и естественных наук, знания фундаментальных разделов наук о Земле при выполнении работ географической направленности
ОПК-1.1	Знает основные методы обработки информации и анализа математических данных, понятий фундаментальных разделов наук о Земле
ОПК-1.2	Умеет использовать математический аппарат при выполнении работ географической направленности
ОПК-1.3	Имеет навыки решения географических задач с помощью базовых математических методов

В результате освоения дисциплины обучающийся должен

3.1.	Знать:
3.1.1.	ОПК-1.1. Знает основные методы обработки информации и анализа математических данных, понятий фундаментальных разделов наук о Земле;
3.2.	Уметь:
3.2.1.	ОПК-1.2. Умеет использовать математический аппарат при выполнении работ географической направленности ;
3.3.	Иметь навыки и (или) опыт деятельности (владеть):
3.3.1.	ОПК-1.3. Имеет навыки решения географических задач с помощью базовых математических методов

4. Структура и содержание дисциплины

Код занятия	Наименование разделов и тем	Вид занятия	Семестр	Часов	Компетенции	Литература
Раздел 1. Математическая статистика и основы теории вероятности: введение						
1.1.	Краткая историческая справка. Основы теории вероятности	Лекции	3	2		Л2.1, Л2.2, Л3.1, Л1.2, Л1.3
1.2.	Основы теории вероятности: испытания и события	Лекции	3	2		Л2.1, Л2.2, Л3.1, Л1.2, Л1.3
1.3.	Определение вероятности случайных событий	Практические	3	2		Л2.1, Л2.2, Л3.1, Л1.2,

Код занятия	Наименование разделов и тем	Вид занятия	Семестр	Часов	Компетенции	Литература
						Л1.3
1.4.	Теоремы вероятности событий	Сам. работа	3	4		Л2.1, Л2.2, Л3.1, Л1.2, Л1.3
Раздел 2. Математическая статистика и основы теории вероятности: основы математической статистики						
2.1.	Случайные величины. Математическое ожидание. Дисперсия. Среднее квадратичное отклонение. Мода. Медиана	Лекции	3	2		Л2.1, Л2.2, Л3.1, Л1.2, Л1.3
2.2.	Математическое ожидание. Среднее квадратичное отклонение. Мода. Медиана	Практические	3	2		Л2.1, Л2.2, Л3.1, Л1.2, Л1.3
2.3.	Определение среднего многолетнего по коротким рядам	Практические	3	4		Л2.1, Л2.2, Л3.1, Л1.2, Л1.3
2.4.	Интегральная и дифференциальная функции распределения	Сам. работа	3	8		Л2.1, Л2.2, Л3.1, Л1.2, Л1.3
Раздел 3. Математическая статистика и основы теории вероятности: практическая статистика						
3.1.	Совокупности и выборки	Лекции	3	2		Л2.1, Л2.2, Л3.1, Л1.2, Л1.3
3.2.	Корреляция и факторный анализ	Лекции	3	2		Л2.1, Л2.2, Л3.1, Л1.2, Л1.3
3.3.	Практическое применение основ математической статистики	Лекции	3	4		Л2.1, Л2.2, Л3.1, Л1.2, Л1.3
3.4.	Статистическое распределение выборки	Практические	3	4		Л2.1, Л2.2, Л3.1, Л1.2, Л1.3
3.5.	Статистические оценки параметров распределения	Практические	3	2		Л2.1, Л2.2, Л3.1, Л1.2, Л1.3
3.6.	Определение среднего многолетнего	Сам. работа	3	8		Л2.1, Л2.2, Л3.1, Л1.2, Л1.3
3.7.	Повторение пройденного материала, подготовка к сдаче зачета	Сам. работа	3	24		Л2.1, Л2.2, Л3.1, Л1.2, Л1.3
Раздел 4. Основы математического анализа						
4.1.	Основы математического анализа	Лекции	4	14		Л1.1

Код занятия	Наименование разделов и тем	Вид занятия	Семестр	Часов	Компетенции	Литература
4.2.	Математический анализ в профессиональной деятельности	Практические	4	14		Л1.1
4.3.	Математический анализ в профессиональной деятельности	Сам. работа	4	44		Л1.1

5. Фонд оценочных средств

5.1. Контрольные вопросы и задания для проведения текущего контроля и промежуточной аттестации по итогам освоения дисциплины

Оценочные материалы для текущего контроля (индивидуальные практические задания) размещены в онлайн-курсе на образовательном портале <https://portal.edu.asu.ru/course/view.php?id=2825>

Оценка сформированности компетенции ОПК-1: Способен применять базовые знания в области математических и естественных наук, знания фундаментальных разделов наук о Земле при выполнении работ географической направленности

Контрольные вопросы и задания для проведения промежуточной аттестации по итогам освоения дисциплины

Тестовые задания (выбор одного из вариантов)

1. Какой вклад в развитие теории вероятностей внёс Я. Бернулли?

- опубликовал в 1657 г. первую книгу по теории вероятностей «О расчетах в азартной игре»
- ввел классическое определение события и впервые сформулировал теорему, получившую впоследствии название «Закон больших чисел»
- заложил фундамент современной теории вероятностей, впервые сформулировал и доказал основные теоремы о бесконечномерных распределениях
- расширил и систематизировал математический фундамент теории вероятностей, ввёл производящие функции

2. В чём заключается вклад Пьера-Симона Лапласа в развитие теории вероятностей?

- опубликовал в 1657 г. первую книгу по теории вероятностей «О расчетах в азартной игре»
- ввел классическое определение события и впервые сформулировал теорему, получившую впоследствии название «Закон больших чисел»
- заложил фундамент современной теории вероятностей, впервые сформулировал и доказал основные теоремы о бесконечномерных распределениях
- расширил и систематизировал математический фундамент теории вероятностей, ввёл производящие функции

3. Каков вклад А.Н. Колмогорова в развитие теории вероятностей?

- опубликовал в 1657 г. первую книгу по теории вероятностей «О расчетах в азартной игре»
- ввел классическое определение события и впервые сформулировал теорему, получившую впоследствии название «Закон больших чисел»
- заложил фундамент современной теории вероятностей, впервые сформулировал и доказал основные теоремы о бесконечномерных распределениях
- расширил и систематизировал математический фундамент теории вероятностей, ввёл производящие функции

4. Как называются события, которые при данном комплексе условий либо всегда наступают, либо никогда не наступают?

- случайные
- детерминированные
- вероятные
- равновозможные

5. Как называется событие, если при осуществлении определенной совокупности условий оно может произойти, либо не произойти?

- a. случайное
 - b. детерминированное
 - c. вероятное
 - d. равновозможное
6. Как называется событие, если оно обязательно наступит в результате данного опыта?
- a. случайное
 - b. вероятное
 - c. достоверное
 - d. несовместное
 - e. равновозможное
7. Как называются события если в результате проведения опыта ни одно из них не является объективно более возможным?
- a. случайные
 - b. вероятные
 - c. достоверные
 - d. несовместные
 - e. равновозможные
8. Математическим ожиданием дискретной случайной величины называют:
- a. квадрат разности случайной величины и её дисперсии
 - b. сумму произведений всех возможных значений случайной величины на их вероятность
 - c. корень квадратный из её дисперсии
9. Что означает отсутствие корреляции между двумя величинами?
- a. что дисперсия одной величины существенно превышает дисперсию другой
 - b. что между ними нет никакой связи
 - c. что между ними нет прямой связи – но возможно наличие сложной нелинейной связи
10. Событие, которое при осуществлении определенной совокупности условий может произойти, либо не произойти – это:
- a. детерминированное событие
 - b. случайное событие
 - c. достоверное событие
 - d. предопределённое событие
11. Какие существуют типы выборок?
- a. вероятностные и невероятностные
 - b. прямые и косвенные
 - c. достоверные и случайные
 - d. предопределённые, систематические и универсальные
12. Как называется значение признака, которое лежит в основе ранжированного дискретного ряда и делит этот ряд на две равные по численности части?
- a. мода
 - b. дисперсия
 - c. медиана
 - d. корреляция
13. Какой метод анализа позволяет исследователю задать вопрос (и, чаще всего, получить ответ) о том, "что является лучшим предиктором для..."? Данный метод, к примеру, может позволить узнать какие факторы являются лучшими предикторами урожайности сельскохозяйственных культур, или какие факторы являются лучшими предикторами динамики оледенения.
- a. корреляционный анализ
 - b. множественная регрессия
 - c. выборка
 - d. факторный анализ
14. Какой вид анализа заключается в группировке с помощью специальных процедур множества исходных показателей в ограниченное число внутренних скрытых параметров системы?
- a. корреляционный анализ

- b. множественная регрессия
- c. выборка
- d. факторный анализ

15. Величина максимального подъема уровня воды в период половодья на реке Обь у города Барнаула за какой-то определенный год - это величина:

- a. случайная
- b. вероятная
- c. достоверная
- d. несовместная
- e. равновозможная

ПРАВИЛЬНЫЕ ОТВЕТЫ:

- 1. b
- 2. d
- 3. c
- 4. b
- 5. a
- 6. c
- 7. e
- 8. b
- 9. c
- 10. b
- 11. a
- 12. c
- 13. b
- 14. d
- 15. a

Критерии оценивания:

Каждое задание оценивается 1 баллом. Оценивание КИМ в целом:

«зачтено» – верно выполнено более 60% заданий.

«не зачтено» – верно менее 60% заданий.

Тестовые задания открытой формы (с кратким свободным ответом)

Дополните следующие предложения или ответьте на вопросы:

1. Чему равна вероятность достоверного события?
2. Чему равна вероятность невозможного события?
3. Чему может быть равна вероятность случайного события?
4. Как называют случайную величину, которая может принимать отдельные, изолированные возможные значения с определенными вероятностями?
5. Как называют случайную величину, которая может принимать все значения из некоторого конечного или бесконечного промежутка?
6. Среднюю заработную плату в организации чаще всего определяют так: складывают все зарплаты и делят на количество работников. Т.е., к примеру, зарплата начальника отдела оставляет 80 000 руб., а зарплата младшего научного сотрудника – 20 000 руб. Средняя зарплата у них составляет 50 000 руб. Таким образом, приходит понимание, что помимо средних значений, очень важным показателем является отклонение от среднего отдельных частных значений показателя. Как называются показатели, характеризующие рассеяние значений случайной величины около ее математического ожидания?
7. В каких единицах измеряется среднее квадратическое отклонение случайной величины?
8. Чему равна дисперсия постоянной величины?
9. Как называется наиболее вероятное значение случайной величины?
10. Как называется вся изучаемая выборочным методом статистическая совокупность объектов и/или явлений, имеющих общие качественные признаки или количественные переменные?
11. Как называется метод исследования, когда из общей изучаемой совокупности однородных единиц отбирается некоторая ее часть и только эта часть подвергается обследованию?
12. Как называется статистическая взаимосвязь двух или более случайных величин (либо величин, которые можно с некоторой допустимой степенью точности считать таковыми)?
13. Найдите значение медианы в приведенном ряду чисел:
9 11 13 7 18 28 9 15 24 5 13 17 25
14. При каких значениях коэффициента корреляции можно сказать, что между величинами есть связь?
15. Найдите значение моды в приведенном ряду чисел:
9 11 13 7 18 28 11 15 13 5 11 17 25

16. Как называется свойство выборки корректно отражать генеральную совокупность?
17. Как называют отклонение результатов, полученных с помощью выборочного наблюдения, от истинных данных генеральной совокупности?
18. Как называется метод анализа, при котором моделируется взаимосвязь одной случайной (зависимой) переменной от одной или нескольких других случайных (независимых) переменных?
19. Наблюдения за уровнем воды в районе г. Барнаула ведутся с 1893 г. примерно 1 раз в 10 лет наблюдается затопление поселка Затон в период половодья. Какова частота затопления посёлка Затон?
20. Вероятность схода лавины из лавинного лотка равна 0,7. Какова вероятность несхода лавины?

ПРАВИЛЬНЫЕ ОТВЕТЫ:

1. 1
2. 0
3. От 0 до 1
4. Дискретная
5. Непрерывная
6. Дисперсия, среднее квадратическое отклонение
7. В тех же, что и случайная величина
8. 0
9. Мода
10. Генеральная совокупность
11. Выборка или выборочная совокупность
12. Корреляция или корреляционная зависимость
13. 13
14. от -0,7 до -1 и от +0,7 до +1
15. 11
16. Репрезентативность
17. Ошибка выборки
18. Регрессионный анализ
19. 0,1
20. 0,3

Критерии оценки открытых вопросов.

Каждое задание оценивается от 1 до 5 баллов, в зависимости от их сложности. Оценивание КИМ в целом:

«зачтено» – верно выполнено более 60% заданий.

«не зачтено» – верно менее 60% заданий.

5.2. Темы письменных работ для проведения текущего контроля (эссе, рефераты, курсовые работы и др.)

Не предусмотрено

5.3. Фонд оценочных средств для проведения промежуточной аттестации

Промежуточная аттестация заключается в проведении в конце семестра зачета (для обучающихся, не получивших зачет по результатам текущей успеваемости) по всему изученному курсу. Контрольно-измерительный материал для письменного опроса формируется из заданий открытого и закрытого типа текущего контроля, размещенных в онлайн-курсе на образовательном портале «Цифровой университет АлтГУ».

Количество заданий в письменном опросе для промежуточной аттестации составляет 30.

КРИТЕРИИ ОЦЕНИВАНИЯ: Каждое задание оценивается 1 баллом.

Оценивание КИМ в целом:

Для зачета: «зачтено» – верно выполнено более 50% заданий; «не зачтено» – верно выполнено 50% и менее 50% заданий.

6. Учебно-методическое и информационное обеспечение дисциплины

6.1. Рекомендуемая литература

6.1.1. Основная литература

	Авторы	Заглавие	Издательство, год	Эл. адрес
--	--------	----------	-------------------	-----------

Л1.1	Ильин В. А., Садовничий В. А., Сендов Б. Х.	МАТЕМАТИЧЕСКИЙ АНАЛИЗ В 2 Ч. ЧАСТЬ 1 В 2 КН. КНИГА 2 4-е изд., пер. и доп. Учебник для академического бакалавриата: Гриф УМО ВО	М.:Издательство Юрайт, 2018	https://biblio-online.ru/book/94F3443F-F2D2-4494-B6B4-BEE357F76C76
Л1.2	А.А. Васильев	Теория вероятностей и математическая статистика: учебник и практикум для академического бакалавриата	М.: изд-во Юрайт, 2017	www.biblio-online.ru/book/3F13A609-9D28-44A2-A070-1A025A293A4F
Л1.3	В.Н. Калинина	Теория вероятностей и математическая статистика: учебник и практикум для академического бакалавриата	М.: Юрайт, 2015	https://www.biblio-online.ru/book/teoriya-veroyatnostey-i-matematicheskaya-statistika-386260
6.1.2. Дополнительная литература				
	Авторы	Заглавие	Издательство, год	Эл. адрес
Л2.1	Боровков А.А.	Математическая статистика: учебник	М.: Наука, 1984	
Л2.2	Галахов В.П.	Основы теории вероятности и математической статистики: учебное пособие	Изд-во Алт. ун-та, 2007	
6.1.3. Дополнительные источники				
	Авторы	Заглавие	Издательство, год	Эл. адрес
Л3.1	Галахов В.П.	Основы теории вероятности и математической статистики: методическое пособие	Алт.ун-та, 2009	
6.2. Перечень ресурсов информационно-телекоммуникационной сети "Интернет"				
	Название		Эл. адрес	
Э1	Курс на портале Цифровой университет АлтГУ «Математика в профессиональной деятельности»		https://portal.edu.asu.ru/course/view.php?id=2825	
6.3. Перечень программного обеспечения				
<p>Microsoft Office 2010 (Office 2010 Professional, № 4065231 от 08.12.2010), (бессрочно); Microsoft Windows 7 (Windows 7 Professional, № 61834699 от 22.04.2013), (бессрочно); Chrome (http://www.chromium.org/chromium-os/licenses), (бессрочно); 7-Zip (http://www.7-zip.org/license.txt), (бессрочно); AcrobatReader (http://www.images.adobe.com/content/dam/Adobe/en/legal/servicetou/Acrobat_com_Additional_TOU-en_US-20140618_1200.pdf), (бессрочно); ASTRA LINUX SPECIAL EDITION (https://astralinux.ru/products/astra-linux-special-edition/), (бессрочно); LibreOffice (https://ru.libreoffice.org/), (бессрочно); Веб-браузер Chromium (https://www.chromium.org/Home/), (бессрочно); Антивирус Касперский (https://www.kaspersky.ru/), (до 23 июня 2024); Архиватор Ark (https://apps.kde.org/ark/), (бессрочно); Okular (https://okular.kde.org/ru/download/), (бессрочно); Редактор изображений Gimp (https://www.gimp.org/), (бессрочно)</p>				
6.4. Перечень информационных справочных систем				
https://statanaliz.info/ http://statsoft.ru/				

Информационно справочная система СПС «КонсультантПлюс»: <http://www.consultant.ru/>
 Электронная база данных «Scopus»: <http://www.scopus.com>
 Электронная библиотечная система Алтайского государственного университета: <http://elibrary.asu.ru/>
 Научная электронная библиотека eLIBRARY: <http://elibrary.ru>

7. Материально-техническое обеспечение дисциплины

Аудитория	Назначение	Оборудование
Учебная аудитория	для проведения занятий лекционного типа, занятий семинарского типа (лабораторных и(или) практических), групповых и индивидуальных консультаций, текущего контроля и промежуточной аттестации, курсового проектирования (выполнения курсовых работ), проведения практик	Стандартное оборудование (учебная мебель для обучающихся, рабочее место преподавателя, доска)
Помещение для самостоятельной работы	помещение для самостоятельной работы обучающихся	Компьютеры, ноутбуки с подключением к информационно-телекоммуникационной сети «Интернет», доступом в электронную информационно-образовательную среду АлтГУ
110М	лаборатория информационных технологий - компьютерный класс – учебная аудитория для проведения занятий семинарского типа (лабораторных и(или) практических); групповых и индивидуальных консультаций, текущего контроля и промежуточной аттестации	Учебная мебель на 14 посадочных мест; рабочее место преподавателя; доска магнитно-маркерная 1 шт.; компьютеры: марка NAIО Corp Z520 - 14 ед.

8. Методические указания для обучающихся по освоению дисциплины

Методические указания обучающимся при подготовке к лекциям по дисциплине "Математика в профессиональной деятельности":

В процессе подготовки к занятиям рекомендуется взаимное обсуждение материала, во время которого закрепляются знания, а также приобретается практика в изложении и разъяснении полученных знаний, развивается речь.

При необходимости следует обращаться за консультацией к преподавателю. Идя на консультацию, необходимо хорошо продумать вопросы, которые требуют разъяснения.

В ходе лекции студенты ведут конспект, отмечая основные положения и тезисы. Различаются четыре типа конспектов:

- План-конспект – это развернутый детализированный план, в котором достаточно подробные записи приводятся по тем пунктам плана, которые нуждаются в пояснении.
- Текстуальный конспект – это воспроизведение наиболее важных положений и фактов.
- Свободный конспект – это четко и кратко сформулированные (изложенные) основные положения в результате глубокого осмысливания материала. В нем могут присутствовать выписки, цитаты, тезисы; часть материала может быть представлена планом.
- Тематический конспект – составляется на основе изучения ряда источников и дает более или менее исчерпывающий ответ по какой-то схеме (вопросу).

В заключение преподаватель подводит итоги лекции. Он может (выборочно) проверить конспекты студентов и, если потребуется, внести в них исправления и дополнения.

Методические указания обучающимся при подготовке к семинарам, практическим занятиям:

При подготовке к семинарскому занятию необходимо четко структурировать ответ на вопрос, слядя за тем, чтобы он не пересекался с ответами на другие поставленные на семинаре вопросы.

Ответ на семинаре должен быть кратким и лаконичным, но полностью объемлющим суть поставленного вопроса. Ответ в виде доклада может быть проиллюстрирован презентацией. Время доклада не должно превышать 10 минут (с учетом времени ответов на дополнительные вопросы).

Если какой-либо из вопросов или заданий семинарского или практического занятия неясен следует

обращаться за консультацией к преподавателю.

Методические указания обучающимся для организации самостоятельной работы:

Основной формой самостоятельной работы обучающихся является изучение конспекта лекций, их дополнение рекомендованной литературой.

Основой самостоятельной работы студентов является работа с рекомендованными учебниками и электронными ресурсами, список которых приведен в РПД "Математика в профессиональной деятельности".

Изучение дисциплины следует начинать с проработки РПД "Математика в профессиональной деятельности", особое внимание уделяя целям и задачам, структуре и содержанию курса.

МИНОБРНАУКИ РОССИИ

федеральное государственное бюджетное образовательное учреждение высшего образования
«Алтайский государственный университет»

Общая экология рабочая программа дисциплины

Закреплена за кафедрой	Кафедра природопользования и геоэкологии
Направление подготовки	05.03.02. География
Профиль	Аналитика, пространственное развитие и цифровые технологии в общественной географии
Форма обучения	Очная
Общая трудоемкость	3 ЗЕТ
Учебный план	05_03_02_География_Аналитика-2022

Часов по учебному плану	108	Виды контроля по семестрам	
в том числе:		экзамены:	3
аудиторные занятия	42		
самостоятельная работа	39		
контроль	27		

Распределение часов по семестрам

Курс (семестр)	2 (3)		Итого	
	Неделя			
Неделя	15			
Вид занятий	УП	РПД	УП	РПД
Лекции	18	18	18	18
Практические	24	24	24	24
Сам. работа	39	39	39	39
Часы на контроль	27	27	27	27
Итого	108	108	108	108

Программу составил(и):
к.г.н., доцент, Отто О.В.

Рецензент(ы):
к.г.н., доцент, Козырева Ю.В.

Рабочая программа дисциплины
Общая экология

разработана в соответствии с ФГОС:
Федеральный государственный образовательный стандарт высшего образования - бакалавриат по направлению подготовки 05.03.02 География (приказ Минобрнауки России от 07.08.2020 г. № 889)

составлена на основании учебного плана:
05.03.02 География
утвержденного учёным советом вуза от 27.04.2021 протокол № 6.

Рабочая программа одобрена на заседании кафедры
Кафедра природопользования и геоэкологии

Протокол от 30.05.2022 г. № 15
Срок действия программы: 2022-2026 уч. г.

Заведующий кафедрой
Скрипко В.В. канд. геогр. наук, доцент

Визирование РПД для исполнения в очередном учебном году

Рабочая программа пересмотрена, обсуждена и одобрена для
исполнения в 2023-2024 учебном году на заседании кафедры

Кафедра природопользования и геоэкологии

Протокол от 30.05.2022 г. № 15
Заведующий кафедрой *Скрипко В.В. канд. геогр. наук, доцент*

1. Цели освоения дисциплины

1.1.	Цель курса: В процессе преподавания курса у студентов должны сформироваться основы экологического мышления и культуры. Задачи курса: 1. Усвоить теоритические основы современной экологии; 2. Рассмотреть особенности экологических систем разного уровня; 3. Изучить влияние антропогенной деятельности на биосферу Земли.
------	--

2. Место дисциплины в структуре ООП

Цикл (раздел) ООП: Б1.О.04

3. Компетенции обучающегося, формируемые в результате освоения дисциплины

ОПК-1	Способен применять базовые знания в области математических и естественных наук, знания фундаментальных разделов наук о Земле при выполнении работ географической направленности
ОПК-1.1	Знает основные методы обработки информации и анализа математических данных, понятий фундаментальных разделов наук о Земле
ОПК-1.2	Умеет использовать математический аппарат при выполнении работ географической направленности
ОПК-1.3	Имеет навыки решения географических задач с помощью базовых математических методов

В результате освоения дисциплины обучающийся должен

3.1.	Знать:
3.1.1.	Знает основные методы обработки информации и анализа математических данных, понятий фундаментальных разделов наук о Земле
3.2.	Уметь:
3.2.1.	Умеет использовать математический аппарат при выполнении работ географической направленности
3.3.	Иметь навыки и (или) опыт деятельности (владеть):
3.3.1.	Имеет навыки решения географических задач с помощью базовых математических методов

4. Структура и содержание дисциплины

Код занятия	Наименование разделов и тем	Вид занятия	Семестр	Часов	Компетенции	Литература
Раздел 1. Общая экология как наука						
1.1.	Общая экология как наука	Лекции	3	1		ЛЗ.1, Л1.1
1.2.	Общая экология как наука	Практические	3	2		Л2.1, Л3.1, Л1.1
1.3.	Общая экология как наука	Сам. работа	3	4		Л1.1

Код занятия	Наименование разделов и тем	Вид занятия	Семестр	Часов	Компетенции	Литература
1.4.	История развития общей экологии	Практические	3	2		Л1.1
1.5.	История развития общей экологии	Сам. работа	3	4		Л1.1
Раздел 2. Взаимодействие организма и среды						
2.1.	Взаимодействие организма и среды	Лекции	3	1		Л3.1, Л1.1
2.2.	Взаимодействие организма и среды	Практические	3	2		Л2.1, Л3.1, Л1.1
2.3.	Основные среды жизни	Лекции	3	2		Л1.1
2.4.	Организм-среда	Сам. работа	3	4		Л1.1
2.5.	Основные среды жизни	Практические	3	2		Л1.1
2.6.	Основные экологические факторы	Практические	3	2		Л1.1
2.7.	Среды жизни	Сам. работа	3	6		Л1.1
2.8.	Основные экологические факторы	Сам. работа	3	6		Л1.1
Раздел 3. Экология популяций и экосистем						
3.1.	Экология популяций	Лекции	3	2		Л3.1, Л1.1
3.2.	Экология популяций	Практические	3	2		Л2.1, Л3.1, Л1.1
3.3.	Экология экосистем	Лекции	3	4		Л1.1
3.4.	Экология экосистем	Практические	3	4		Л1.1
3.5.	Экология популяций	Сам. работа	3	4		Л2.1, Л3.1, Л1.1
3.6.	Динамика экосистем	Лекции	3	2		Л1.1
3.7.	Экологические пирамиды	Практические	3	4		Л1.1
3.8.	Экологические пирамиды	Сам. работа	3	3		Л1.1
3.9.	Динамика экосистем	Практические	3	2		Л1.1
Раздел 4. Биосфера как глобальная экосистема						
4.1.	Биосфера как глобальная экосистема	Лекции	3	4		Л3.1, Л1.1
4.2.	Биосфера как глобальная экосистема	Практические	3	2		Л3.1, Л1.1
4.3.	Биосфера как глобальная экосистема	Сам. работа	3	8		Л2.1, Л3.1, Л1.1

Код занятия	Наименование разделов и тем	Вид занятия	Семестр	Часов	Компетенции	Литература
4.4.	Человек в биосфере.	Лекции	3	2		Л1.1

5. Фонд оценочных средств

5.1. Контрольные вопросы и задания для проведения текущего контроля и промежуточной аттестации по итогам освоения дисциплины

Оценочные материалы для текущего контроля по разделам и темам дисциплины в полном объеме размещены в онлайн-курсе на образовательном портале «Цифровой университет АлтГУ» – <https://portal.edu.asu.ru/course/view.php?id=2635>.

ОЦЕНКА СФОРМИРОВАННОСТИ КОМПЕТЕНЦИИ

ОПК-1: Способен применять базовые знания в области математических и естественных наук, знания фундаментальных разделов наук о Земле при выполнении работ географической направленности

ПРИМЕРЫ ЗАДАНИЙ ЗАКРЫТОГО ТИПА

- Многоклеточные водоросли, голосеменные растения и папоротникообразные являются:
 - автотрофами (продуцентами)
 - гетеротрофами (консументами)
 - гетеротрофами (редуцентами)
 - хемотрофами (продуцентами)
 Ответ: а
- Ученый А. Тенсли ввел понятие:
 - биогеоценоз в 1940 г.
 - биогенная миграция атомов в 1935 г.
 - экосистема в 1935 г.
 - биосфера в 1920 г
 Ответ: в
- Экотоп (биотоп) и биогеоценоз образуют:
 - педосферу б) экологическую нишу в) природное сообщество г) экосистему
 Ответ:б
- Гетеротрофами не являются:
 - паразиты б) редуценты-сапротрофы и железобактерии
 - консументы 2-го порядка г) продуценты
 Ответ: г
- Продукцию консументов называют:
 - первичной б) вторичной в) третичной г) основной
 Ответ: б
- Наименьшей первичной продукцией характеризуются;
 - поверхностные слои океана до 100 м б) прибрежные части океана
 - глубины океана г) мелководные участки океана
 Ответ: в
- Сукцессия, происходящая в реке сильно загрязненной органическими отходами, является:
 - автотрофной б) автохтонной в) абиотической г) гетеротрофной
 Ответ: а
- Сукцессия, которая начинается в лишенном жизни месте, называется:
 - первичной б) вторичной в) образующей г) итоговой
 Ответ: а
- . Перевернутая пирамида численности характерна для экосистем:
 - пустынь б) лугов в) водоемов г) гор
 Ответ: в
- Наибольшее число ярусов можно насчитать в растительном сообществе:
 - болота б) степи в) леса г) луга
 Ответ: в
- Устойчивость экосистемы зависит:
 - от биоразнообразия и разветвленности пищевых цепей
 - от климатических характеристик
 - от пространственного расположения
 - от численности представителей отдельного вида
 Ответ: а
- Поток энергии - это переход энергии в виде химических связей органических соединений:

- а) в цепях питания от более высокого трофического уровня к более низкому
- б) в цепях питания от более низкого трофического уровня к более высокому
- в) в почву как результат разложения
- г) в реакциях фотосинтеза

Ответ: б

13. При переходе с одного трофического уровня на другой, более высокий, количество энергии:

- а) увеличивается не менее чем на 10% б) уменьшается на 10%
- в) уменьшается не менее чем на 90% г) совсем незначительно

Ответ: в

14/ При чрезмерном увеличении численности (плотности) популяции:

- а) животные быстрее и эффективнее размножаются;
- б) улучшаются условия жизни для всех особей и возрастает их защита от хищников;
- в) особи перестают размножаться, сокращается продолжительность их жизни, растет агрессивность, возникает стресс;
- г) уменьшается конкуренция между самцами за самку.

Ответ: в

15. Закон ограничивающего фактора гласит:

- а) наиболее значимым является тот фактор, который больше всего отклоняется от оптимальных для организма значений;
- б) наиболее значимым является взаимодействие факторов;
- в) любой фактор необходим для выживания организма в любом состоянии;
- г) наиболее значимым является тот фактор, который воздействует сильнее в любой момент времени.

Ответ: а

КРИТЕРИИ ОЦЕНИВАНИЯ: Каждое задание оценивается 1 баллом. Оценивание КИМ теоретического характера в целом:

- «зачтено» – верно выполнено более 50% заданий; «не зачтено» – верно выполнено 50% и менее 50% заданий;
- «отлично» – верно выполнено 85-100% заданий; «хорошо» – верно выполнено 70-84% заданий; «удовлетворительно» – верно выполнено 51-69% заданий; «неудовлетворительно» – верно выполнено 50% или менее 50% заданий.

ПРИМЕРЫ ЗАДАНИЙ ОТКРЫТОГО ТИПА

1. Массовая гибель рыбы при разливе нефти в водоемах связана с уменьшением в воде _____.

Ответ: кислорода

2. Созданию парникового эффекта способствует наличие в атмосфере Земли _____.

Ответ: углекислого газа

3. Основная причина кислотных дождей — наличие в атмосфере Земли _____.

Ответ: соединений серы

4. Главный виновник уничтожения озонового слоя _____.

Ответ: фреоны (углеводороды)

5. Началом пищевых цепей в водных экосистемах являются _____.

Ответ: планктон

6. «Всякую обитаемую планету следует рассматривать, в определенном смысле, как живой объект — Гею» — такое мнение принадлежит _____.

Ответ: Лавлоку

7. Основное количество кислорода в атмосфере, как считают

ученые, сохраняется благодаря _____.

Ответ: фотосинтезу бактерий

8. Основным источником энергии всех природных процессов в биосфере является _____.

Ответ: солнечная радиация

9. «Пленками жизни» по В.И. Вернадскому являются _____.

Ответ: области повышенной концентрации живых организмов, обитающих на границе сред

10. Биологический круговорот веществ в природе происходит за счет _____.

Ответ: биогенной миграции элементов

11. Любую совокупность организмов, совместно обитающих в среде, где поддерживается круговорот веществ, называют _____.

Ответ: экосистемой

12. Каждая устойчивая экосистема обязательно включает следующие компоненты: _____, консументы, редуценты.

Ответ: продуценты (автотрофы)

13. Согласно какому закону экологии любой экологический фактор имеет определенные пределы положительного влияния на организм?

Ответ: закон оптимума

14. С мертвого растительного опада или помета животных начинаются пищевые цепи _____.

Ответ: разложения.

15. Чистой продукцией экосистемы называют

Ответ: Совокупность неиспользованной продукции всех трофических уровней.

16. На поле пшеницы площадью 12 га мыши полевки за лето съели около 5 кг/га зерна. Определите величину прироста биомассы мышей, если в данной цепи питания облюдается правило 10 %.

Ответ: 6 кг.

17. Пределы численности популяции косуль в лесу составляют 20—200 особей. Известно, что годовой объем чистой первичной продукции (ЧПП) равен 20 т/год, на корм косулям пригодно в среднем 25 % растительной биомассы, а рацион одной особи составляет 500 кг/год. Смогут ли популяция самостоятельно сохранить свою численность или понадобится помощь человека?

О т в е т: за счет чистой первичной продукции леса сможет прокормиться только 10 косуль, а это ниже нижнего предела численности популяции. Следовательно, в этом лесу косули не смогут самостоятельно сохранить свое существование, им понадобится помощь человека в виде дополнительной подкормки.

18. За месяц на лугу лягушка съела листогрызущих насекомых общей массой 200 г. Чему равна масса (кг) всего рациона лягушки за лето, если данный вид корма составлял в нем 25 %?

О т в е т: 2,4 г.

19. Увеличение числа темно окрашенных особей в популяции в промышленных районах - индустриальный

...

Ответ: меланизм

20. Определите экологическую толерантность вида по отношению к температуре, если известно что от способен существовать при температуре от -8 до +15 градусов.

Ответ: 23 градуса.

КРИТЕРИИ ОЦЕНИВАНИЯ ОТКРЫТЫХ ВОПРОСОВ.

«Отлично» (зачтено): Ответ полный, развернутый. Вопрос точно и исчерпывающе передан, терминология сохранена, студент превосходно владеет основной и дополнительной литературой, ошибок нет.

«Хорошо» (зачтено): Ответ полный, хотя краток, терминологически правильный, нет существенных недочетов. Студент хорошо владеет пройденным программным материалом; владеет основной литературой, суждения правильны.

«Удовлетворительно» (зачтено): Ответ неполный. В терминологии имеются недостатки. Студент владеет программным материалом, но имеются недочеты. Суждения фрагментарны.

«Неудовлетворительно» (не зачтено): Не использована специальная терминология. Ответ в сущности неверен. Переданы лишь отдельные фрагменты соответствующего материала вопроса. Ответ не соответствует вопросу или вовсе не дан.

5.2. Темы письменных работ для проведения текущего контроля (эссе, рефераты, курсовые работы и др.)

Не предусмотрено.

5.3. Фонд оценочных средств для проведения промежуточной аттестации

Промежуточная аттестация заключается в проведении в конце семестра экзамена (выбрать нужное) по всему изученному курсу. Контрольно-измерительный материал для письменного опроса формируется из заданий открытого типа текущего контроля, размещенных в онлайн-курсе на образовательном портале «Цифровой университет АлтГУ». Количество заданий в письменном опросе для промежуточной аттестации составляет 40.

КРИТЕРИИ ОЦЕНИВАНИЯ: Каждое задание оценивается 1 баллом.

Оценивание КИМ в целом:

Для экзамена: «отлично» – верно выполнено 85-100% заданий; «хорошо» – верно выполнено 70-84% заданий; «удовлетворительно» – верно выполнено 51- 69% заданий; «неудовлетворительно» – верно выполнено 50% и менее 50% заданий.

6. Учебно-методическое и информационное обеспечение дисциплины

6.1. Рекомендуемая литература

6.1.1. Основная литература				
	Авторы	Заглавие	Издательство, год	Эл. адрес
Л1.1	Павлова Е.И., Новиков В.К.	ОБЩАЯ ЭКОЛОГИЯ. Учебник и практикум для прикладного бакалавриата: Гриф УМО ВО	М.:Издательство Юрайт, 2018	https://biblio-online.ru/book/E982DFDE-4736-4704-9F76-4D810DECCEDB
6.1.2. Дополнительная литература				
	Авторы	Заглавие	Издательство, год	Эл. адрес
Л2.1	Пономарева И.Н., Соломин В.П., Корнилова О.А., Пономарева И.Н.	Общая экология: учеб. пособие для вузов	Ростов н/Д: Феникс, 2009	
6.1.3. Дополнительные источники				
	Авторы	Заглавие	Издательство, год	Эл. адрес
Л3.1	авт.-сост. О. В. Отто	Общая экология : учеб. пособие для очного отд-ния геогр. фак.	Изд-во АлтГУ, 2013	http://elibrary.asu.ru/handle/asu/50
6.2. Перечень ресурсов информационно-телекоммуникационной сети "Интернет"				
	Название		Эл. адрес	
Э1	1. Экология и жизнь. Научно-популярный и образовательный журнал. Код доступа: www.ecolife.ru/ Экология и жизнь. Научно-популярный и образовательный журнал. Код доступа: www.ecolife.ru/			
Э2	3. Жизнь растений. Код доступа: http://plantlife.ru			
Э3	4. Иллюстрированная Энциклопедия Животных. Код доступа: http://filin.vn.ua/			
Э4	5. Животные цифровая тематическая библиотека по зоологии. Код доступа: http://animalkingdom.su			
Э5	6. Жизнь растений цифровая тематическая библиотека. Код доступа: http://plant.geoman.ru			
Э6	Курс в Moodle "Общая экология"		https://portal.edu.asu.ru/course/view.php?id=2635	
6.3. Перечень программного обеспечения				
<p>Microsoft Office 2010 (Office 2010 Professional, № 4065231 от 08.12.2010), (бессрочно); Microsoft Windows 7 (Windows 7 Professional, № 61834699 от 22.04.2013), (бессрочно); Chrome (http://www.chromium.org/chromium-os/licenses), (бессрочно); 7-Zip (http://www.7-zip.org/license.txt), (бессрочно); AcrobatReader (http://www.images.adobe.com/content/dam/Adobe/en/legal/servicetou/Acrobat_com_Additional_TOU-en_US-20140618_1200.pdf), (бессрочно); ASTRA LINUX SPECIAL EDITION (https://astralinux.ru/products/astra-linux-special-edition/), (бессрочно);</p>				

LibreOffice (<https://ru.libreoffice.org/>), (бессрочно);
 Веб-браузер Chromium (<https://www.chromium.org/Home/>), (бессрочно);
 Антивирус Касперский (<https://www.kaspersky.ru/>), (до 23 июня 2024);
 Архиватор Ark (<https://apps.kde.org/ark/>), (бессрочно);
 Okular (<https://okular.kde.org/ru/download/>), (бессрочно);
 Редактор изображений Gimp (<https://www.gimp.org/>), (бессрочно)

6.4. Перечень информационных справочных систем

1. Экология и жизнь. Научно-популярный и образовательный журнал. Код доступа: www.ecolife.ru/
2. Единое окно доступа к образовательным ресурсам. Раздел: география. Код доступа: <http://window.edu.ru/window/catalog>
3. Жизнь растений. Код доступа: <http://plantlife.ru>
4. Иллюстрированная Энциклопедия Животных. Код доступа: <http://filin.vn.ua/>
5. Животные цифровая тематическая библиотека по зоологии. Код доступа: <http://animalkingdom.su>
6. Жизнь растений цифровая тематическая библиотека. Код доступа: <http://plant.geoman.ru>
7. Лесная энциклопедия. Код доступа: <http://forest.geoman.ru>

7. Материально-техническое обеспечение дисциплины

Аудитория	Назначение	Оборудование
403М	лаборатория минералогии - учебная аудитория для проведения занятий лекционного типа; занятий семинарского типа (лабораторных и(или) практических); проведения групповых и индивидуальных консультаций, текущего контроля и промежуточной аттестации	Учебная мебель на 20 посадочных мест; рабочее место преподавателя; доска меловая 1 шт.; витрины с наборами минералов - 11 шт.; интерактивная доска: марка SMART Board - 1 единица; космоснимки - 4 шт.
Учебная аудитория	для проведения занятий лекционного типа, занятий семинарского типа (лабораторных и(или) практических), групповых и индивидуальных консультаций, текущего контроля и промежуточной аттестации, курсового проектирования (выполнения курсовых работ), проведения практик	Стандартное оборудование (учебная мебель для обучающихся, рабочее место преподавателя, доска)

8. Методические указания для обучающихся по освоению дисциплины

Методические указания при подготовке к семинарам, практическим занятиям

Планы семинарских занятий, их тематика, рекомендуемая литература, цель и задачи ее изучения сообщаются преподавателем на вводных занятиях или в методических указаниях по дисциплине.

Подготовка студентов к семинарскому занятию включает 2 этапа:

- 1) организационный;
- 2) закрепление и углубление теоретических знаний.

На первом этапе студент планирует свою самостоятельную работу, которая включает:

- уяснение задания на самостоятельную работу;
- подбор рекомендованной литературы;
- составление плана работы, в котором определяются основные пункты предстоящей подготовки.

Составление плана дисциплинирует и повышает организованность в работе.

Второй этап включает непосредственную подготовку студента к занятию. Начинать надо с изучения рекомендованной литературы. Необходимо помнить, что на лекции обычно рассматривается не весь материал, а только его часть. Остальная его часть восполняется в процессе самостоятельной работы. В связи с этим работа с рекомендованной литературой обязательна. Особое внимание при этом необходимо обратить на содержание основных положений и выводов, объяснение явлений и фактов, уяснение практического приложения рассматриваемых теоретических вопросов. В процессе этой работы студент должен стремиться понять и запомнить основные положения рассматриваемого материала, примеры, поясняющие его, а также разобраться в иллюстративном материале.

Заканчивать подготовку следует составлением плана (конспекта) по изучаемому материалу (вопросу). Это

позволяет составить концентрированное, сжатое представление по изучаемым вопросам.

В процессе подготовки к занятиям рекомендуется взаимное обсуждение материала, во время которого закрепляются знания, а также приобретается практика в изложении и разъяснении полученных знаний, развивается речь.

При необходимости следует обращаться за консультацией к преподавателю. Идя на кон-сультацию, необходимо хорошо продумать вопросы, которые требуют разъяснения.

На семинаре каждый его участник должен быть готовым к выступлению по всем поставленным в плане вопросам, проявлять максимальную активность при их рассмотрении. Выступление должно строиться свободно, убедительно и аргументировано. Преподаватель следит, чтобы выступление не сводилось к репродуктивному уровню (простому воспроизведению текста), не допускается и простое чтение конспекта. Необходимо, чтобы выступающий проявлял собственное отношение к тому, о чем он говорит, высказывал свое личное мнение, понимание, обосновывал его и мог сделать правильные выводы из сказанного. При этом студент может обращаться к записям конспекта и лекций, непосредственно к первоисточникам.

На семинаре студенты ведут конспект. Конспект – это систематизированное, логичное изложение материала источника. Различаются четыре типа конспектов:

- План-конспект – это развернутый детализированный план, в котором достаточно подробные записи приводятся по тем пунктам плана, которые нуждаются в пояснении.
- Текстуальный конспект – это воспроизведение наиболее важных положений и фактов источника.
- Свободный конспект – это четко и кратко сформулированные (изложенные) основные положения в результате глубокого осмысливания материала. В нем могут присутствовать выписки, цитаты, тезисы; часть материала может быть представлена планом.
- Тематический конспект – составляется на основе изучения ряда источников и дает более или менее исчерпывающий ответ по какой-то схеме (вопросу).
- В заключение преподаватель, как руководитель семинара, подводит итоги семинара. Он может (выборочно) проверить конспекты студентов и, если потребуются, внести в них исправления и дополнения.

МИНОБРНАУКИ РОССИИ

федеральное государственное бюджетное образовательное учреждение высшего образования

«Алтайский государственный университет»

Теория и методология географии рабочая программа дисциплины

Закреплена за кафедрой	Кафедра физической географии и геоинформационных систем
Направление подготовки	05.03.02. География
Профиль	Аналитика, пространственное развитие и цифровые технологии в общественной географии
Форма обучения	Очная
Общая трудоемкость	3 ЗЕТ
Учебный план	05_03_02_География_Аналитика-2022

Часов по учебному плану	108	Виды контроля по семестрам	
в том числе:		экзамены:	4
аудиторные занятия	42		
самостоятельная работа	39		
контроль	27		

Распределение часов по семестрам

Курс (семестр)	2 (4)		Итого	
	Неделя 18			
Вид занятий	УП	РПД	УП	РПД
Лекции	20	20	20	20
Практические	22	22	22	22
Сам. работа	39	39	39	39
Часы на контроль	27	27	27	27
Итого	108	108	108	108

Программу составил(и):
к.г.н., доцент, Барышникова О.Н.

Рецензент(ы):
к.г.н., доцент, Козырева Ю.В.

Рабочая программа дисциплины
Теория и методология географии

разработана в соответствии с ФГОС:
Федеральный государственный образовательный стандарт высшего образования - бакалавриат по направлению подготовки 05.03.02 География (приказ Минобрнауки России от 07.08.2020 г. № 889)

составлена на основании учебного плана:
05.03.02 География
утвержденного учёным советом вуза от 27.04.2021 протокол № 6.

Рабочая программа одобрена на заседании кафедры
Кафедра физической географии и геоинформационных систем

Протокол от 16.05.2023 г. № 10
Срок действия программы: 20222026 уч. г.

Заведующий кафедрой
к.г.н., доцент Ненашева Г.И.

Визирование РПД для исполнения в очередном учебном году

Рабочая программа пересмотрена, обсуждена и одобрена для
исполнения в 2023-2024 учебном году на заседании кафедры

Кафедра физической географии и геоинформационных систем

Протокол от 16.05.2023 г. № 10
Заведующий кафедрой *к.г.н., доцент Ненашева Г.И.*

1. Цели освоения дисциплины

1.1.	Дать представление о географии как целостной системе взаимодействия естественных и общественных наук, ее современных теоретических и методологических основах, с постановкой современных теоретических проблем.
------	---

2. Место дисциплины в структуре ООП

Цикл (раздел) ООП: Б1.О.04

3. Компетенции обучающегося, формируемые в результате освоения дисциплины

ОПК-3	Способен применять базовые географические подходы и методы при проведении комплексных и отраслевых географических исследований на разных территориальных уровнях
ОПК-3.1	Знает основные методы экономико-географических и физико-географических исследований
ОПК-3.2	Умеет применять методы физико-географических и экономико-географических исследований для анализа территории
ОПК-3.3	Имеет навыки проведения комплексных и отраслевых экономико-географических исследований территории

В результате освоения дисциплины обучающийся должен

3.1.	Знать:
3.1.1.	ОПК-3.1. Знает основные методы экономико-географических и физико-географических исследований;
3.2.	Уметь:
3.2.1.	ОПК-3.2. Умеет применять методы физико-географических и экономико-географических исследований для анализа территории;
3.3.	Иметь навыки и (или) опыт деятельности (владеть):
3.3.1.	ОПК-3.3. Имеет навыки проведения комплексных и отраслевых экономико-географических исследований территории .

4. Структура и содержание дисциплины

Код занятия	Наименование разделов и тем	Вид занятия	Семестр	Часов	Компетенции	Литература
Раздел 1. История географической науки						
1.1.	Эволюция взглядов на предмет и содержание географии. Античный этап. Значение эпохи Великих географических открытий. Классический этап. Новый этап и Современный этап.	Лекции	4	2		Л2.2, Л3.1, Л1.1, Л2.1, Л1.2
1.2.	Географическая картина мира 1 Научная картина мира. 2.Этапы	Практические	4	4		Л2.2, Л3.1, Л1.1, Л2.1, Л1.2

Код занятия	Наименование разделов и тем	Вид занятия	Семестр	Часов	Компетенции	Литература
	формирования географической картины мира.					
1.3.	Место географии в системе наук.	Лекции	4	4		Л2.2, Л3.1, Л1.1, Л2.1, Л1.2
1.4.	Современная географическая картина мира.	Практические	4	2		Л2.2, Л3.1, Л1.1, Л2.1, Л1.2
1.5.	Роль географических исследований в познании объективного мира. Гносеологические, социальные, культурно-воспитательные и конструктивные задачи географии.	Сам. работа	4	14		Л2.2, Л3.1, Л1.1, Л2.1, Л1.2
Раздел 2. Структура и фундаментальные понятия географии						
2.1.	Структура современной географии в России. Теоретическая география: сущность и важнейшие категории. Концепция территории и территориальной организации природно-общественных геосистем. Концепция территории и территориальных ресурсов. Категория территориальной организации общества. Географическое поле.	Лекции	4	2		Л2.2, Л3.1, Л1.1, Л2.1, Л1.2
2.2.	Учения природопользования	Практические	4	4		Л2.2, Л3.1, Л1.1, Л2.1, Л1.2
2.3.	Общегеографические учения и концепции. Географический детерминизм, индетерминизм и possibilism. Учение о географическом положении. Понятия геосистемы, биосферы, географического пространства, поля, границ, ареала, района, иерархии. Концепции физической географии.	Лекции	4	2		Л2.2, Л3.1, Л1.1, Л2.1, Л1.2
2.4.	Учения физической географии	Практические	4	2		Л2.2, Л3.1, Л1.1, Л2.1, Л1.2
2.5.	Теории пространственного развития в социально-экономической географии.	Лекции	4	2		Л2.2, Л3.1, Л1.1, Л2.1, Л1.2

Код занятия	Наименование разделов и тем	Вид занятия	Семестр	Часов	Компетенции	Литература
	Теория «центральных мест». Диффузия нововведений (инноваций). Теория «полюсов роста» и «центров развития». Региональные исследования. Учения картографии. Учения природопользования. Понятия экономического районирования, территориально-производственного комплекса, территориальной социально-экономической системы, территориальной организации общества, единой системы расселения. Концепция И.Г. Тюнена. Представление об узловом районе. Учение о поляризованном развитии на уровне региона, страны, мира.					
2.6.	Учения экономической географии. Учения картографии.	Практические	4	4		Л2.2, Л3.1, Л1.1, Л2.1, Л1.2
2.7.	Общенаучные учения, имеющие непосредственное отношение к географии. Учение о ритмах природы.	Сам. работа	4	9		Л2.2, Л3.1, Л1.1, Л2.1, Л1.2
Раздел 3. Методы географических исследований						
3.1.	Метод географического описания. Методы полевых географических исследований. Картографический метод. Метод географического районирования. Экспериментальные методы географических исследований.	Лекции	4	2		Л2.2, Л3.1, Л1.1, Л2.1, Л1.2
3.2.	Моделирование в географии. Физические модели.	Практические	4	2		Л2.2, Л3.1, Л1.1, Л2.1, Л1.2
3.3.	Статистические методы в исследовании географических объектов. Экспертные методы в географических исследованиях. Методы географического прогнозирования. Методы	Лекции	4	2		Л2.2, Л3.1, Л1.1, Л2.1, Л1.2

Код занятия	Наименование разделов и тем	Вид занятия	Семестр	Часов	Компетенции	Литература
	социально-экономического и социально-гуманитарного исследования.					
3.4.	Моделирование в географии. Теоретические модели	Практические	4	2		Л2.2, Л3.1, Л1.1, Л2.1, Л1.2
3.5.	Дистанционные методы исследования географических объектов. Геосистемные методы исследования. Геоинформационные методы исследования. Методы моделирования пространственно-временной структуры геосистем.	Лекции	4	2		Л2.2, Л3.1, Л1.1, Л2.1, Л1.2
3.6.	Дистанционные методы исследования географических объектов. Геосистемные методы исследования. Геоинформационные методы исследования. Методы моделирования пространственно-временной структуры геосистем.	Лекции	4	2		Л2.2, Л3.1, Л1.1, Л2.1, Л1.2
3.7.	Моделирование в географии. Иконические модели Картографические модели	Практические	4	2		Л2.2, Л3.1, Л1.1, Л2.1, Л1.2
3.8.	Географическое прогнозирование Географический прогноз и его сущность (цель и объект, главные подсистемы географического прогноза). Выбор территориальных и временных операционных единиц. Методы географического прогнозирования. Определение точности прогнозирования.	Сам. работа	4	16		Л2.2, Л3.1, Л1.1, Л2.1, Л1.2

5. Фонд оценочных средств

5.1. Контрольные вопросы и задания для проведения текущего контроля и промежуточной аттестации по итогам освоения дисциплины

Оценочные материалы для текущего контроля по разделам и темам дисциплины в полном объеме размещены в онлайн-курсе на образовательном портале «Цифровой университет АлтГУ» – <https://portal.edu.asu.ru/course/view?id=3213>

ОЦЕНКА СФОРМИРОВАННОСТИ КОМПЕТЕНЦИИ

ОПК-3: Способен применять базовые географические подходы и методы при проведении комплексных и отраслевых географических исследований на разных территориальных уровнях

1 Какая наука занимает центральное место по В.В. Покшишевскому?

- a) География населения
- b) Экономическая география
- c) Этнография
- d) Демография

Ответ: a

2 Парадигма которая была сформулирована В.Д. Федоровым в 1977 году?

- a.Современная
- b.Системная
- c.Экологическая
- d.Хорологическая

Ответ: c

3 Еще в 30-х годах он пришел к выводу о том, что земная поверхность представляет качественно особую физико-географическую оболочку?

- a.Д.Н. Анучин
- b.Л.С. Берг
- c.Н.Н, Баранский
- d.А.А. Григорьев

Ответ: d

4 Основоположником учения о физико-географической оболочке Земли по праву считается?

- a.А.А. Григорьев
- b.В.С. Преображенский
- c.В.М. Котляков
- d.М.И. Будыко

Ответ: a

5 Относительно крупные подразделения географической оболочки, части географических поясов, обладающих определенной общностью термических условий и увлажнения?

- a.Климатический пояс
- b.Географическая зональность
- c.Географический (физико-географический или природный) пояс
- d.Географическая (природная) зона

Ответ: d

6 Кто обозначил комплекс общенаучных учений о природе термином «географическое естествознание»?

- a.Ю.Г. Саушкин
- b.В.С. Преображенский
- c.А.Г. Исаченко
- d.Н.К. Мукитанов

Ответ: b

7 Количество солнечной радиации с высотой растёт, примерно ...

- a.на 10% на каждые 1000 м вверх
- b.на 5% на каждые 500 м вверх
- c.на 15% на каждые 1000 м вверх

d.на 10% на каждые 500 м вверх

Ответ: а

8 Единственная природная геосистема, отличающаяся полной гомогенностью?

- a.Фация
- b.Географическая местность
- c.Урочище
- d.Геогоризонт

Ответ: а

9 Какую площадь ландшафта занимают доминирующие урочища?

- a.80-95%
- b.50-60%
- c.60-70%
- d.60-80%

Ответ: d

10 К учению физической географии относится?

- a.Учение о экономико-географическом районе
- b.Учение о территориально-политических системах
- c.Учение о геурбанистике
- d.Учение о географическом ландшафте

Ответ: d

КРИТЕРИИ ОЦЕНИВАНИЯ:

Каждое задание оценивается 1 баллом.

Оценивание КИМ теоретического характера в целом:

- «зачтено» – верно выполнено более 50% заданий;
- «не зачтено» – верно выполнено 50% и менее 50% заданий;
- «отлично» – верно выполнено 85-100% заданий;
- «хорошо» – верно выполнено 70-84% заданий;
- «удовлетворительно» – верно выполнено 51-69% заданий;
- «неудовлетворительно» – верно выполнено 50% или менее 50% заданий.

Вопросы для обсуждения на семинаре:

1. В чем проявляются различия и взаимообусловленное единство объекта и предмета науки?
2. Каково знамение научного факта в развитии географического знания?
3. Приведите конкретные примеры географических фактов наблюдения и фактов рационального мышления.
4. Покажите на примерах из личного опыта научных исследований (по материалам учебных и производственных практик, курсовых работ и т.д.), как вы использовали методы наблюдений и методы обобщений на эмпирическом и теоретическом уровнях познания.
5. Каково содержание понятия «географическое открытие»
6. Приведите примеры известных вам теоретических открытий в различных географических науках.
7. Определите содержание понятия «географический район». Как и почему различаются процессы районирования и районообразования?
8. Какова сущность системного подхода и его значение в географических исследованиях?
9. Какую роль в научном познании играет гипотеза
10. Приведите 3-4 примера географических гипотез, «превратившихся» в географические теории и учения.
11. Какова сущность категории «научный закон»?
12. Как соотносятся понятия закон и закономерность?
13. Каковы особенности и значение категорий «географическое время» и «географическое пространство»?

Критерии оценивания

В ходе проверки оценивается:

1. Полнота изложения теоретического материала;
2. Правильность и/или аргументированность изложения (последовательность действий);

3. Самостоятельность ответа;
4. Культура речи.
Каждая позиция оценивается 1 баллом.
Оценивание в целом:
«5» – 3,6–4 балла.
«4» – 2,8–3,5 балла.
«3» – 2–2,7 балла.
«2» – менее 2 баллов.

5.2. Темы письменных работ для проведения текущего контроля (эссе, рефераты, курсовые работы и др.)

Темы эссе:
Системная парадигма в трудах Аристотеля.
Модель мироздания Пифагора.
Влияние ландшафта на формирование мировоззрения исследователя.
Разнообразие как информационное свойство геосистем.
Язык понятий и терминов.
Язык фактов.
Язык цифр.
Язык дат.
Язык географических названий.
Язык географических карт.
Язык образов.
Географы Античности.
География в средневековом Китае.
Картина мира в античное время.
Картина мира в представлении населения средневековой Европе.
Географы мусульманского мира в средние века.
Географические карты эпохи Великих географических открытий.
Александр Гумбольдт – представитель классического этапа развития географии.
Феномен Карла Риттера.
Имануил Кант и теория географии.
Современная географическая картина мира.
Темы рефератов:
Парадигма целостности (единства) географии.
Идеи Э. Реклю и Л. И. Мечникова о сущности и историческом характере влияния географической среды на жизнь человеческого общества.
Идея единства географии как целостной фундаментальной науки в трудах Ю. Г. Саушкина и В. А. Анучина о географической среде.
Сравните различные подходы к классификации географии как сложной системы наук, например, системный - Э. Б. Алаева и предметно-географический - В. С. Жекулина.
Роль картографического метода в исследовании геопространства.
Категории «территориальная организация общества» и «территориальная общественная система» и системный подход в географических исследованиях.
Картины мира в системе знаний древних цивилизаций
Значение эпохи Великих географических открытий
Классический этап развития географии и изменение картины мира
Начало Нового времени. Географическая наука в XVII - XIX в в.
Изменение научной картины мира в XIX и XX в. и становление современной географии
Особенности современного этапа развития географической науки
Современная географическая картина мира.
История хозяйственного освоения ландшафтной сферы Земли.
Развитие ландшафтоведение в России и зарубежных странах.
Геосистемная парадигма и концептуальные основы географии.
Нуклиарные системы и проблемы природных границ.
Аналитический обзор литературы об устойчивости ландшафтов.
Современное состояние и перспективы развития ландшафтоведения.
Проблемы ландшафтных границ.
Концепция поляризованного ландшафта.
Бассейновый подход в ландшафтном обустройстве территории.
Методы исследования динамики ландшафтов.
Темы курсовых работ:

История становления хорологической парадигмы и примеры ее применения в современной географии.
Системная парадигма как идейный базис современной науки.
Основные положения теории систем и системные представления в отраслевых географических науках.
Экологическая парадигма и ее роль в науке и образовании.
Парадигма устойчивого развития (методологические подходы и проблемы).
Общенаучные и общегеографические понятия.
Физико-географические и смежные понятия.
Теоретические основы географического ресурсоведения.
Теоретические основы геоэкологии.
Теория географического детерминизма и география населения.
Теоретические основы рекреационной географии.
Теоретические основы медицинской географии.
Географические информационные системы.

Критерии оценивания

В ходе проверки оценивается:

1. Полнота изложения теоретического материала;
2. Правильность и/или аргументированность изложения (последовательность действий);
3. Самостоятельность ответа;
4. Культура речи.

Каждая позиция оценивается 1 баллом.

Оценивание реферата в целом:

«5» – 3,6–4 балла.

«4» – 2,8–3,5 балла.

«3» – 2–2,7 балла.

«2» – менее 2 баллов.

5.3. Фонд оценочных средств для проведения промежуточной аттестации

Перечень примерных вопросов к экзамену

1. Объект, предмет и содержание географической науки.
2. Основы учения о географической среде как объекте единой гео-графии.
3. Проблема целостности географической науки.
4. Экологизация, гуманизация и социологизация географии, гло-бализация мышления.
5. Структура географии.
6. Физико-географические науки.
7. Общественно-географические науки.
8. Природно-общественные географические науки.
9. Общая (единая, нерасчлененная, комплексная) география.
10. Основы и особенности процесса географического познания.
11. Общие проблемы методики научного исследования.
12. Понятие процесса познания и построение программы исследования.
13. Классификация методов науки. Методы наблюдения. Эксперимент. Методы обобщения.
14. Географические открытия. Географическая картина мира.
15. Основные географические школы и взгляды их представителей на природу.
16. Систематизации и классификации объекта географических исследований.
17. Географическое районирование.
18. Системный подход в географии и основы учения о геосистемах.
19. Сущность и основные направления исследований и области теоретической географии.
20. Теоретический компонент географического знания.
21. Географические категории пространства и времени.
22. Концепция территории и территориальной организации природно-общественных геосистем.
23. Общегеографические учения и концепции.
24. Концепции физической географии.
25. Теории пространственного развития в социально-экономической географии.
26. Проблема языка в географии.
27. Моделирование в географии.
28. Географическое прогнозирование.
29. География и общество.
30. Формы географической деятельности.
31. Сеть географических учреждений.
32. Области применения географических знаний.
33. Возрастающая роль географии в современном мире.

34. Новые практические задачи географии.
 35. Важнейшие «сквозные» процессы в современной системе гео-графических наук.
 36. Географы и их специализация в разных странах.

На экзамен представляются два теоретических вопроса, соответствующие содержанию формируемых компетенций. Экзамен проводится в устной форме. На подготовку ответа студенту отводится 35 минут. За ответ на теоретические вопросы студент может получить максимально 100 баллов.

Оценивается по показателям:

1. Полнота изложения теоретического материала;
2. Правильность и/или аргументированность изложения (последовательность действий);
3. Самостоятельность ответа;
4. Культура речи.

Перевод баллов в оценку: 85-100 – «отлично», 70-84 – «хорошо», 50-69 – «удовлетворительно», 0-49 – «неудовлетворительно».

6. Учебно-методическое и информационное обеспечение дисциплины

6.1. Рекомендуемая литература				
6.1.1. Основная литература				
	Авторы	Заглавие	Издательство, год	Эл. адрес
Л1.1	М.М. Голубчик	Теория и методология географической науки : учебник для бакалавриата и магистратуры	М.: Юрайт, 2018	https://biblio-online.ru/book/FB108E73-BA0E-4D61-8767-FCBA7F04A2C4/teoriya-i-metodologiya-geograficheskoy-nauki
Л1.2	Е.Н. Перцик	Теория и методология географии: учебник для бакалавриата и магистратуры	М.: Юрайт, 2018	www.biblio-online.ru/book/6BBDf16E-EB63-4C8A-9692-A09E E75C24F8
6.1.2. Дополнительная литература				
	Авторы	Заглавие	Издательство, год	Эл. адрес
Л2.1	Е.Н. Перцик	История, теория и методология географии: учебник для бакалавриата и магистратуры	М.: Юрайт, 2018	https://biblio-online.ru/book/istoriya-teoriya-i-metodologiya-geografi-423329
Л2.2	А.Г. Исаченко	Теория и методология географической науки: учебник для ВУЗов	М.: Академия, 2004	
6.1.3. Дополнительные источники				
	Авторы	Заглавие	Издательство, год	Эл. адрес
Л3.1	О.Н. Барышникова	История, теория и методология географической науки: учебно-методические пособие	Барнаул: АлтГУ, 2015	http://elibrary.asu.ru/handle/asu/1609
6.2. Перечень ресурсов информационно-телекоммуникационной сети "Интернет"				
	Название		Эл. адрес	

Э1	Физическая карта СССР	https://geoportal.rgo.ru/record/8265
Э2	Курс в Moodle «Теория и методология географии»	https://portal.edu.asu.ru/course/view.php?id=3213
6.3. Перечень программного обеспечения		
<p>Microsoft Office 2010 (Office 2010 Professional, № 4065231 от 08.12.2010), (бессрочно); Microsoft Windows 7 (Windows 7 Professional, № 61834699 от 22.04.2013), (бессрочно); Chrome (http://www.chromium.org/chromium-os/licenses), (бессрочно); 7-Zip (http://www.7-zip.org/license.txt), (бессрочно); AcrobatReader (http://www.images.adobe.com/content/dam/Adobe/en/legal/servicetou/Acrobat_com_Additional_TOU-en_US-20140618_1200.pdf), (бессрочно); ASTRA LINUX SPECIAL EDITION (https://astralinux.ru/products/astra-linux-special-edition/), (бессрочно); LibreOffice (https://ru.libreoffice.org/), (бессрочно); Веб-браузер Chromium (https://www.chromium.org/Home/), (бессрочно); Антивирус Касперский (https://www.kaspersky.ru/), (до 23 июня 2024); Архиватор Ark (https://apps.kde.org/ark/), (бессрочно); Okular (https://okular.kde.org/ru/download/), (бессрочно); Редактор изображений Gimp (https://www.gimp.org/), (бессрочно)</p>		
6.4. Перечень информационных справочных систем		
<p>Информационно справочная система СПС «КонсультантПлюс»: http://www.consultant.ru/ Электронная база данных «Scopus»: http://www.scopus.com Электронная библиотечная система Алтайского государственного университета: http://elibrary.asu.ru/ Научная электронная библиотека eLIBRARY: http://elibrary.ru</p>		

7. Материально-техническое обеспечение дисциплины

Аудитория	Назначение	Оборудование
Учебная аудитория	для проведения занятий лекционного типа, занятий семинарского типа (лабораторных и(или) практических), групповых и индивидуальных консультаций, текущего контроля и промежуточной аттестации, курсового проектирования (выполнения курсовых работ), проведения практик	Стандартное оборудование (учебная мебель для обучающихся, рабочее место преподавателя, доска)
Учебная аудитория	для проведения занятий лекционного типа, занятий семинарского типа (лабораторных и(или) практических), групповых и индивидуальных консультаций, текущего контроля и промежуточной аттестации, курсового проектирования (выполнения курсовых работ), проведения практик	Стандартное оборудование (учебная мебель для обучающихся, рабочее место преподавателя, доска)
Помещение для самостоятельной работы	помещение для самостоятельной работы обучающихся	Компьютеры, ноутбуки с подключением к информационно-телекоммуникационной сети «Интернет», доступом в электронную информационно-образовательную среду АлтГУ

8. Методические указания для обучающихся по освоению дисциплины

8.1 Методические указания обучающимся к лекциям по дисциплине

В ходе лекционных занятий по дисциплине необходимо вести конспектирование учебного материала. Конспектирование лекций – сложный вид вузовской аудиторной работы, предполагающий интенсивную

умственную деятельность студента.

В процессе конспектирования не следует записывать дословно всю лекцию. Целесообразно вначале понять основную мысль, излагаемую лектором, а затем записать ее. Желательно запись осуществлять, оставляя поля, на которых позднее, при самостоятельной работе с конспектом, можно сделать дополнительные записи, отметить непонятные места.

Конспект лекции лучше подразделять на пункты, соблюдая красную строку. Этому в большой степени будут способствовать вопросы плана лекции, предложенные преподавателям. Следует обращать внимание на акценты, выводы, которые делает лектор, отмечая наиболее важные моменты в лекционном материале замечаниями «важно», «хорошо запомнить» и т.п. Можно делать это и с помощью разноцветных маркеров или ручек, подчеркивая термины и определения.

Целесообразно разработать собственную систему сокращений, аббревиатур и символов общераспространенных слов и выражений. Специфичные термины и их сокращения будут акцентированы преподавателем дополнительно.

Работа над конспектом лекции по дисциплине не заканчивается в лекционной аудитории, а продолжается студентом дома, при этом обучающийся повторно ознакоми́вается с содержанием лекционного материала, знакомится с рекомендованной литературой, особенно нормативно-правовыми актами и методиками государственной кадастровой оценки, делает себе пометки в тексте лекции, или продолжает конспект.

Работая над конспектом лекций, всегда необходимо использовать не только учебник, но и ту литературу, которую дополнительно рекомендовал лектор. Именно такая серьезная, кропотливая работа с лекционным материалом позволит глубоко овладеть теоретическим материалом.

8.2. Методические указания обучающимся при подготовке к семинарам, практическим занятиям

Планы семинарских занятий, их тематика, рекомендуемая литература, цель и задачи ее изучения сообщаются преподавателем на вводных занятиях или в методических указаниях по дисциплине.

Подготовка студентов к семинарскому занятию включает 2 этапа:

- 1) организационный;
- 2) закрепление и углубление теоретических знаний.

На первом этапе студент планирует свою самостоятельную работу, которая включает:

- уяснение задания на самостоятельную работу;
- подбор рекомендованной литературы;
- составление плана работы, в котором определяются основные пункты предстоящей подготовки.

Составление плана дисциплинирует и повышает организованность в работе.

Второй этап включает непосредственную подготовку студента к занятию. Начинать надо с изучения рекомендованной литературы. Необходимо помнить, что на лекции обычно рассматривается не весь материал, а только его часть. Остальная его часть восполняется в процессе самостоятельной работы. В связи с этим работа с рекомендованной литературой обязательна. Особое внимание при этом необходимо обратить на содержание основных положений и выводов, объяснение явлений и фактов, уяснение практического приложения рассматриваемых теоретических вопросов. В процессе этой работы студент должен стремиться понять и запомнить основные положения рассматриваемого материала, примеры, поясняющие его, а также разобратся в иллюстративном материале.

Заканчивать подготовку следует составлением плана (конспекта) по изучаемому материалу (вопросу). Это позволяет составить концентрированное, сжатое представление по изучаемым вопросам.

В процессе подготовки к занятиям рекомендуется взаимное обсуждение материала, во время которого закрепляются знания, а также приобретает практика в изложении и разъяснении полученных знаний, развивается речь.

При необходимости следует обращаться за консультацией к преподавателю. Идя на консультацию, необходимо хорошо продумать вопросы, которые требуют разъяснения.

На семинаре каждый его участник должен быть готовым к выступлению по всем поставленным в плане вопросам, проявлять максимальную активность при их рассмотрении. Выступление должно строиться свободно, убедительно и аргументировано. Преподаватель следит, чтобы выступление не сводилось к репродуктивному уровню (простому воспроизведению текста), не допускаются и простое чтение конспекта.

Необходимо, чтобы выступающий проявлял собственное отношение к тому, о чем он говорит, высказывал свое личное мнение, понимание, обосновывал его и мог сделать правильные выводы из сказанного. При этом студент может обращаться к записям конспекта и лекций, непосредственно к первоисточникам.

На семинаре студенты ведут конспект. Конспект – это систематизированное, логичное изложение материала источника. Различаются четыре типа конспектов:

- План-конспект – это развернутый детализированный план, в котором достаточно подробные записи приводятся по тем пунктам плана, которые нуждаются в пояснении.
- Текстуальный конспект – это воспроизведение наиболее важных положений и фактов источника.
- Свободный конспект – это четко и кратко сформулированные (изложенные) основные положения в результате глубокого осмысливания материала. В нем могут присутствовать выписки, цитаты, тезисы; часть

материала может быть представлена планом.

- Тематический конспект – составляется на основе изучения ряда источников и дает более или менее исчерпывающий ответ по какой-то схеме (вопросу).

В заключение преподаватель, как руководитель семинара, подводит итоги семинара. Он может (выборочно) проверить конспекты студентов и, если потребуется, внести в них исправления и дополнения.

8.3. Методические указания обучающимся при подготовке к выполнению лабораторных практикумов

Лабораторные практикумы по дисциплине не предусмотрены.

8.4. Методические указания обучающимся при выполнении курсовых работ

8.5. Методические указания обучающимся для организации самостоятельной работы

Основной формой самостоятельной работы обучающихся является изучение конспекта лекций, их дополнение рекомендованной литературой, активное участие на семинарах и подготовка докладов и презентаций по основным проблемам дисциплины.

Основой самостоятельной работы студентов является работа с рекомендованной литературой. Список основной и дополнительной литературы по дисциплине приведен в РПД .

Изучение дисциплины следует начинать с проработки РПД .

Правила самостоятельной работы с литературой

- Составить перечень книг, с которыми Вам следует познакомиться;

- Перечень книг должен быть систематизированным (что необходимо для обязательно-го прочтения, что пригодится для написания рефератов, а что может расширить Вашу общую культуру и т.д.).

- Не пытайтесь читать быстро, вынужденное скорочтение не только не способствует качеству чтения, но и не приносит чувства удовлетворения, которое мы получаем, размышляя о прочитанном.

Подготовка рефератов направлена на развитие и закрепление у студентов навыков самостоятельного глубокого, творческого и всестороннего анализа научной, методической и другой литературы по актуальным проблемам дисциплины; на выработку навыков и умений грамотно и убедительно излагать материал, четко формулировать теоретические обобщения, выводы и практические рекомендации.

Рефераты должны отвечать высоким квалификационным требованиям в отношении научности содержания и оформления.

Темы рефератов, как правило, посвящены рассмотрению одной проблемы. Объем реферата может быть от 12 до 15 страниц машинописного текста, отпечатанного через 1,5 интервала, а на компьютере через 1 интервал (список литературы и приложения в объем не входят).

Текстовая часть работы состоит из введения, основной части и заключения.

Во введении студент кратко обосновывает актуальность избранной темы реферата, раскрывает конкретные цели и задачи, которые он собирается решить в ходе своего небольшого исследования.

В основной части подробно раскрывается содержание вопроса (вопросов) темы.

В заключении кратко должны быть сформулированы полученные результаты исследования и даны выводы. Кроме того, заключение может включать предложения автора, в том числе и по дальнейшему изучению заинтересовавшей его проблемы.

В список литературы (источников и литературы) студент включает только те документы, которые он использовал при написании реферата.

В приложении (приложения) к реферату могут выноситься таблицы, графики, схемы и другие вспомогательные материалы, на которые имеются ссылки в тексте реферата.

МИНОБРНАУКИ РОССИИ

федеральное государственное бюджетное образовательное учреждение высшего образования
«Алтайский государственный университет»

Топография с основами геодезии рабочая программа дисциплины

Закреплена за кафедрой	Кафедра физической географии и геоинформационных систем
Направление подготовки	05.03.02. География
Профиль	Аналитика, пространственное развитие и цифровые технологии в общественной географии
Форма обучения	Очная
Общая трудоемкость	3 ЗЕТ
Учебный план	05_03_02_География_Аналитика-2022

Часов по учебному плану	108	Виды контроля по семестрам	
в том числе:		экзамены:	2
аудиторные занятия	42		
самостоятельная работа	39		
контроль	27		

Распределение часов по семестрам

Курс (семестр)	1 (2)		Итого	
	Неделя 19			
Вид занятий	УП	РПД	УП	РПД
Лекции	20	20	20	20
Лабораторные	22	22	22	22
Сам. работа	39	39	39	39
Часы на контроль	27	27	27	27
Итого	108	108	108	108

Программу составил(и):
к.г.н., доцент, Байкалова Т.В.

Рецензент(ы):
к.г.н., доцент, Козырева Ю.В.

Рабочая программа дисциплины
Топография с основами геодезии

разработана в соответствии с ФГОС:
Федеральный государственный образовательный стандарт высшего образования - бакалавриат по направлению подготовки 05.03.02 География (приказ Минобрнауки России от 07.08.2020 г. № 889)

составлена на основании учебного плана:
05.03.02 География
утвержденного учёным советом вуза от 27.04.2021 протокол № 6.

Рабочая программа одобрена на заседании кафедры
Кафедра физической географии и геоинформационных систем

Протокол от 16.05.2023 г. № 10
Срок действия программы: 2022-2026 уч. г.

Заведующий кафедрой
к.г.н. доцент Ненашева Г.И.

Визирование РПД для исполнения в очередном учебном году

Рабочая программа пересмотрена, обсуждена и одобрена для
исполнения в 2023-2024 учебном году на заседании кафедры

Кафедра физической географии и геоинформационных систем

Протокол от 16.05.2023 г. № 10
Заведующий кафедрой *к.г.н. доцент Ненашева Г.И.*

1. Цели освоения дисциплины

1.1.	Целью данного курса является приобретения студентами указанной специальности необходимых знаний для проведения геодезических работ при топографической съёмки местности, выполнения полного комплекса работ при топогеодезических изысканиях и решения инженерных задач геодезическими методами. Задачей курса является приобретение студентами навыка геодезических измерений, производимых с помощью геодезических приборов, проведения полевых геодезических работ, обработки полученных данных, составления топографических планов и других материалов топогеодезических изысканий, а также изменения решения различных инженерных задач геодезическими методами.
------	--

2. Место дисциплины в структуре ООП

Цикл (раздел) ООП: **Б1.О.04**

3. Компетенции обучающегося, формируемые в результате освоения дисциплины

ОПК-1	Способен применять базовые знания в области математических и естественных наук, знания фундаментальных разделов наук о Земле при выполнении работ географической направленности
ОПК-1.1	Знает основные методы обработки информации и анализа математических данных, понятий фундаментальных разделов наук о Земле
ОПК-1.2	Умеет использовать математический аппарат при выполнении работ географической направленности
ОПК-1.3	Имеет навыки решения географических задач с помощью базовых математических методов

В результате освоения дисциплины обучающийся должен

3.1.	Знать:
3.1.1.	ОПК-1.1. Знает основные методы обработки информации и анализа математических данных, понятий фундаментальных разделов наук о Земле ;
3.2.	Уметь:
3.2.1.	ОПК-1.2. Умеет использовать математический аппарат при выполнении работ географической направленности;
3.3.	Иметь навыки и (или) опыт деятельности (владеть):
3.3.1.	ОПК-1.3. Имеет навыки решения географических задач с помощью базовых математических методов.

4. Структура и содержание дисциплины

Код занятия	Наименование разделов и тем	Вид занятия	Семестр	Часов	Компетенции	Литература
Раздел 1. Основные понятия топографии						
1.1.	Земля и ее отображение на плоскости. Понятие о геодезических измерениях и их точности. Измерения на топографических	Лекции	2	2		Л1.1, Л1.2, Л2.1, Л2.2

Код занятия	Наименование разделов и тем	Вид занятия	Семестр	Часов	Компетенции	Литература
	картах. Предварительные сведения о топографических съемках					
1.2.	Измерения на топографической карте (расчетно-графическая работа)	Лабораторные	2	4		Л1.1, Л1.2, Л2.1, Л2.2
1.3.	Определение площадей контуров ситуации (расчетно-графическая работа)	Сам. работа	2	4		Л1.1, Л1.2, Л2.1, Л2.2
Раздел 2. Теодолитная съемка						
2.1.	Обоснование съемки. Теодолит. Измерение сторон теодолитных полигонов и ходов. Вычислительная обработка теодолитных полигонов и ходов. Съемка ситуации. Составление плана теодолитной съемки	Лекции	2	2		Л1.1, Л1.2, Л2.1, Л2.2
2.2.	Изучение устройства и проверок теодолита	Лабораторные	2	2		Л1.1, Л1.2, Л2.1, Л2.2
2.3.	Вычислительная обработка теодолитных ходов и построение плана теодолитной съемки (расчетно-графическая работа)	Лабораторные	2	2		Л1.1, Л1.2, Л2.1, Л2.2
2.4.	Вычисление координат пунктов съёмочного обоснования (расчетно-графическая работа)	Сам. работа	2	4		Л1.1, Л1.2, Л2.1, Л2.2
Раздел 3. Нивелирование						
3.1.	Назначение и сущность нивелирных работ. Нивелиры и рейки. Техническое нивелирование. Тригонометрическое нивелирование	Лекции	2	2		Л1.1, Л1.2, Л2.1, Л2.2
3.2.	Изучение устройства и проверок нивелиров	Лабораторные	2	2		Л1.1, Л1.2, Л2.1, Л2.2
3.3.	Вычислительная обработка результатов геометрического нивелирования (расчетно-графическая работа)	Лабораторные	2	2		Л1.1, Л1.2, Л2.1, Л2.2
3.4.	Построение продольного и поперечного профилей трассы (расчетно-	Сам. работа	2	3		Л1.1, Л1.2, Л2.1, Л2.2

Код занятия	Наименование разделов и тем	Вид занятия	Семестр	Часов	Компетенции	Литература
	графическая работа)					
Раздел 4. Тахеометрическая съемка						
4.1.	Сущность тахеометрической съемки. Порядок полевых работ при тахеометрической съемке. Съемка ситуации и рельефа	Лекции	2	4		Л1.1, Л1.2, Л2.1, Л2.2
4.2.	Вычислительная обработка и построение топографического плана по результатам тахеометрической съемки (расчетно-графическая работа)	Лабораторные	2	2		Л1.1, Л1.2, Л2.1, Л2.2
4.3.	Составление плана тахеометрической съемки (расчетно-графическая работа)	Сам. работа	2	8		Л1.1, Л1.2, Л2.1, Л2.2
Раздел 5. Теория погрешностей измерений						
5.1.	Общие понятия. Оценка точности результатов измерений и их функции	Лекции	2	2		Л1.1, Л1.2, Л2.1, Л2.2
5.2.	Оценка точности результатов угловых и плановых измерений (расчетно-графическая работа)	Лабораторные	2	4		Л1.1, Л1.2, Л2.1, Л2.2
5.3.	Оценка точности результатов угловых и плановых измерений (расчетно-графическая работа)	Сам. работа	2	4		Л1.1, Л1.2, Л2.1, Л2.2
Раздел 6. Государственная геодезическая сеть						
6.1.	Понятие о геодезической сети и ее назначении. Государственная плановая геодезическая сеть. Государственная нивелирная сеть. Геодезические сети сгущения и съемочные сети	Лекции	2	4		Л1.1, Л1.2, Л2.1, Л2.2
6.2.	Уравнивание центральной системы триангуляции 2 разряда (расчетно-графическая работа)	Сам. работа	2	8		Л1.1, Л1.2, Л2.1, Л2.2
Раздел 7. Геодезические работы						
7.1.	Геодезические работы при инженерных изысканиях и	Лекции	2	4		Л1.1, Л1.2, Л2.1, Л2.2

Код занятия	Наименование разделов и тем	Вид занятия	Семестр	Часов	Компетенции	Литература
	проектировании. Геодезические работы при перенесении проекта в натуру. Геодезические работы при эксплуатации инженерных систем и сооружений. Использование спутниковых технологий в инженерной геодезии					
7.2.	Геодезическая подготовка данных для перенесения проекта сооружения на местность (расчетно-графическая работа)	Лабораторные	2	4		Л1.1, Л1.2, Л2.1, Л2.2
7.3.	Нивелирование поверхности по квадратам (расчетно-графическая работа)	Сам. работа	2	4		Л1.1, Л1.2, Л2.1, Л2.2
7.4.	Повторение пройденного материала. Подготовка к зачету.	Сам. работа	2	4		Л1.1, Л1.2, Л2.1, Л2.2

5. Фонд оценочных средств

5.1. Контрольные вопросы и задания для проведения текущего контроля и промежуточной аттестации по итогам освоения дисциплины
<p>ОЦЕНКА СФОРМИРОВАННОСТИ КОМПЕТЕНЦИИ ОПК-1: Способен применять базовые знания в области математических и естественных наук, знания фундаментальных разделов наук о Земле при выполнении работ географической направленности</p> <p>ПРИМЕРЫ ЗАДАНИЙ ЗАКРЫТОГО ТИПА:</p> <p>Вопрос 1. Наука, изучающая форму, размеры земного шара или отдельных участков ее поверхности путем измерений:</p> <p>а) геодезия б) картография в) геология</p> <p>Ответ: а</p> <p>Вопрос 2. Поверхность, образованная как условное продолжение мирового океана под материками:</p> <p>а) поверхность эллипсоида б) основная уровневая поверхность+ в) физическая поверхность</p> <p>Ответ: б</p> <p>Вопрос 3. Фигура Земли, образованная уровневой поверхностью, совпадающей с поверхностью Мирового океана в состоянии полного покоя и равновесия, согласно продолжена под материками:</p> <p>а) земной эллипсоид б) земной шар в) геоид</p> <p>Ответ: в</p> <p>Вопрос 4. Приближение формы поверхности земли до эллипсоида вращения, который используется для нужд геодезии на определенной части земной поверхности:</p> <p>а) референц-эллипсоид б) квазигеоид в) земной эллипсоид</p> <p>Ответ: а</p> <p>Вопрос 5. Размеры земного эллипсоида характеризуют:</p> <p>а) средний радиус Земли;</p>

- б) длины параллелей и меридианов
- в) длину большой полуоси и полярное сжатия

Ответ: в

Вопрос 6. Линии сечения поверхности эллипсоида плоскостями, которые проходят через ось вращения Земли:

- а) параллели
- б) меридианы
- в) отвесные линии

Ответ: б

Вопрос 7. Линии сечения поверхности эллипсоида плоскостями, которые перпендикулярны оси вращения Земли:

- а) меридианы
- б) нормали
- в) параллели

Ответ: в

Вопрос 8. Три величины, две из которых характеризуют плановое положение, а третья является высотой точки над поверхностью земного эллипсоида:

- а) геодезические координаты
- б) Декартовы координаты
- в) геоцентрические координаты

Ответ: а

Вопрос 9. Угол, образованный нормалью к поверхности земного эллипсоида в данной точке и плоскостью его экватора (вверх или вниз от экватора):

- а) геодезическая долгота
- б) астрономическая долгота
- в) геодезическая широта+

Ответ: в

Вопрос 10. Двугранный угол между плоскостями геодезического меридиана данной точки и начального геодезического меридиана (вправо или влево от нулевого меридиана):

- а) астрономическая долгота
- б) геодезическая долгота
- в) астрономическая широта

Ответ: б

Вопрос 11. Высота точки над поверхностью земного эллипсоида:

- а) геодезическая высота
- б) ортометрическая высота
- в) динамическая высота

Ответ: а

Вопрос 12. Высота точки, которая определяется относительно основной уровневой поверхности:

- а) относительная высота
- б) абсолютная высота
- в) геодезическая высота

Ответ: б

Вопрос 13. Разница высот двух точек:

- а) превышение+
- б) приросты ординат
- в) приросты абсцисс

Ответ: а

Вопрос 14. Под нивелированием понимают полевые работы, в результате которых определяют:

- а) прямоугольные координаты точек
- б) полярные координаты точек
- в) превышение между отдельными точками

Ответ: в

Вопрос 15. Миниатюрное изображение части земной поверхности, созданное без учета кривизны Земли:

- а) план местности
- б) абрис местности
- в) профиль местности

Ответ: а

КРИТЕРИИ ОЦЕНИВАНИЯ: Каждое задание оценивается 1 баллом. Оценивание КИМ теоретического характера в целом:

«Зачтено» – верно выполнено более 50% заданий; «не зачтено» – верно выполнено 50% и менее 50% заданий;

«Отлично» – верно выполнено 85-100% заданий; «хорошо» – верно выполнено 70-84% заданий; «удовлетворительно» – верно выполнено 51-69% заданий; «неудовлетворительно» – верно выполнено 50% или менее 50% заданий.

ПРИМЕРЫ ЗАДАНИЙ ОТКРЫТОГО ТИПА:

Вопрос 1. Уменьшенное обобщенное изображение на плоскости всей или значительной части земной поверхности, составленное в принятой картографической проекции с учетом кривизны Земли, это:

Ответ: карта местности+

Вопрос 2. Изображения на плоскости вертикального сечения поверхности местности в заданном направлении это:

Ответ: профиль местности

Вопрос 3. Совокупность указанных на плане контуров и объектов местности это:

Ответ: ситуация

Вопрос 4. Неровности земной поверхности естественного происхождения это:

Ответ: рельеф местности

Вопрос 5. В случае контурной (горизонтальной) съемки на карте или на плане изображается:

Ответ: ситуация местности

Вопрос 6. В системе координат, построенной на основе проекции Гаусса-Крюгера за ось абсцисс (x) принимается:

Ответ: осевой меридиан зоны+

Вопрос 7. В системе координат, построенной на основе проекции Гаусса-Крюгера ордината точки составляет $y = 6520000$ м, следовательно данная точка находится в координатной зоне номер:

Ответ: 6

Вопрос 8. Осевой меридиан на топографической карте совпадает:

Ответ: с вертикальными линиями километровой сетки

Вопрос 9. За начало отсчета координат в проекции Гаусса-Крюгера принимается:

Ответ: точка пересечения проекций осевого меридиана данной зоны и линии экватора +

Вопрос 10. Измерения на местности с помощью нивелира производятся для:

Ответ: определения превышения одной точки над другой+

Вопрос 11. Поверхность, называемая уровнем это:

Ответ: поверхность океана в спокойном состоянии

Вопрос 12. Единицы измерения угла это:

Ответ: градусы

Вопрос 13. Как называются условные знаки, обозначающие границы участков на плане?

Ответ: контурные

Вопрос 14. Характеристика крутизны склона это:

Ответ: кратчайшее расстояние между горизонталями

Вопрос 15. Прибор для измерения горизонтальных и вертикальных углов на местности называется:

Ответ: теодолит или тахеометр

Вопрос 16. Система обозначения отдельных листов топографических карт называется:

Ответ: номенклатура

Вопрос 17. Каким способом изображается рельеф на топографических картах и планах:

Ответ: горизонталей

Вопрос 18. Расстояние между соседними горизонталями на карте или плане называют:

Ответ: заложением

Вопрос 19. Расстояние между соседними горизонталями на карте или плане называют:

Ответ: заложением

Вопрос 20. Уровни в геодезических приборах служат для:

Ответ: приведения частей или осей прибора горизонтальное или отвесное положение

КРИТЕРИИ ОЦЕНИВАНИЯ ОТКРЫТЫХ ВОПРОСОВ.

«Отлично» (зачтено): Ответ полный, развернутый. Вопрос точно и исчерпывающе передан, терминология сохранена, студент превосходно владеет основной и дополнительной литературой, ошибок нет.

«Хорошо» (зачтено): Ответ полный, хотя краток, терминологически правильный, нет существенных недочетов. Студент хорошо владеет пройденным программным материалом; владеет основной литературой, суждения правильны.

«Удовлетворительно» (зачтено): Ответ неполный. В терминологии имеются недостатки. Студент владеет программным материалом, но имеются недочеты. Суждения фрагментарны.

«Неудовлетворительно» (не зачтено): Не использована специальная терминология. Ответ в сущности неверен. Переданы лишь отдельные фрагменты соответствующего материала вопроса. Ответ не соответствует вопросу или вовсе не дан.

<https://portal.edu.asu.ru/course/view.php?id=3891>

<https://portal.edu.asu.ru/course/view.php?id=9275>

5.2. Темы письменных работ для проведения текущего контроля (эссе, рефераты, курсовые работы и др.)

Не предусмотрено.

5.3. Фонд оценочных средств для проведения промежуточной аттестации

Промежуточная аттестация заключается в проведении в конце семестра экзамена по всему изученному курсу. Экзамен проводится в устной форме по билетам. В билет входит 3 вопроса: 2 вопроса теоретического характера и 1 вопрос практико-ориентированного характера.

ВОПРОСЫ ТЕОРЕТИЧЕСКОГО ХАРАКТЕРА:

1. Предмет и задачи геодезии.
2. Понятие о фигуре Земли.
3. Системы координат.
4. Понятие о картографических проекциях.
5. Картографическая проекция Гаусса-Крюгера.
6. Определение прямоугольных координат на карте.
7. Определение криволинейных координат на карте.
8. Масштабы топографических карт.
9. Номенклатура топографических карт.
10. Условные знаки топографических карт.
11. Изображение рельефа на картах и планах.
12. Ориентирование линий.
13. Прямая и обратная геодезические задачи.
14. Общее понятие о государственных геодезических сетях.
15. Закрепление геодезических пунктов на местности.
16. Определение площади участков местности.
17. Устройство теодолита.
18. Поверки теодолита.
19. Измерение углов.
20. Измерение расстояний.
21. Определение недоступных расстояний.
22. Классификация теодолитных ходов.
23. Обработка результатов измерений в теодолитном ходе.
24. Виды нивелирования.
25. Общее понятие о государственных нивелирных сетях.
26. Закрепление нивелирных пунктов на местности.
27. Устройство нивелира.
28. Поверки нивелира.
29. Нивелирные рейки.
30. Геометрическое нивелирование.
31. Тригонометрическое нивелирование.
32. Классификация нивелирных ходов.
33. Производство технического нивелирования.
34. Обработка результатов измерений в нивелирном ходе.
35. Производство тахеометрической съемки местности.
36. Построение плана по результатам тахеометрической съемки местности.
37. Общеземные системы координат в спутниковых наблюдениях.
38. Локальные системы координат в спутниковых наблюдениях.
39. Общие принципы построения спутниковых навигационных систем GPS.
40. Общие принципы построения спутниковых навигационных систем ГЛОНАСС.
41. Сигналы GPS и ГЛОНАСС.
42. Аппаратура пользователей.
43. Абсолютные и дифференциальные методы спутниковых измерений.
44. Режимы спутниковых измерений.
45. Основные источники ошибок спутниковых наблюдений.
46. Технология проведения полевых работ при спутниковых измерениях координат.

КРИТЕРИИ ОЦЕНИВАНИЯ:

«Отлично» (зачтено): студентом дан полный, в логической последовательности развернутый ответ на поставленные вопросы, где он продемонстрировал знания предмета в полном объеме учебной программы, достаточно глубоко осмысливает дисциплину, самостоятельно, и исчерпывающе отвечает на дополнительные вопросы, приводит собственные примеры по проблематике поставленного вопроса, решил

предложенные практические задания без ошибок.

«Хорошо» (зачтено): студентом дан развернутый ответ на поставленный вопрос, где студент демонстрирует знания, приобретенные на лекционных и семинарских занятиях, а также полученные посредством изучения обязательных учебных материалов по курсу, дает аргументированные ответы, приводит примеры, в ответе присутствует свободное владение монологической речью, логичность и последовательность ответа. Однако допускаются неточности в ответе. Решил предложенные практические задания с небольшими неточностями.

«Удовлетворительно» (зачтено): студентом дан ответ, свидетельствующий в основном о знании процессов изучаемой дисциплины, отличающийся недостаточной глубиной и полнотой раскрытия темы, знанием основных вопросов теории, слабо сформированными навыками анализа явлений, процессов, недостаточным умением давать аргументированные ответы и приводить примеры, недостаточно свободным владением монологической речью, логичностью и последовательностью ответа. Допускается несколько ошибок в содержании ответа и решении практических заданий.

«Неудовлетворительно» (не зачтено): студентом дан ответ, который содержит ряд серьезных неточностей, обнаруживающий незнание процессов изучаемой предметной области, отличающийся неглубоким раскрытием темы, незнанием основных вопросов теории, неумением давать аргументированные ответы. Выводы поверхностны. Решение практических заданий не выполнено. Студент не способен ответить на вопросы даже при дополнительных наводящих вопросах преподавателя.

ВОПРОСЫ ПРАКТИКО-ОРИЕНТИРОВАННОГО ХАРАКТЕРА:

Задача 1. Длина линии на плане равна 18,6 мм, а горизонтальное проложение этой линии на местности 46,5 м. Определить масштаб плана. На плане, выполненном в масштабе 1:2500, длина линии 1—2 равна 31 мм. Какая длина этой линии будет на плане масштаба 1:1000?

Задача 2. Приведены расстояния между объектами на местности D_m и расстояния между этими объектами на карте $D_{пл}$. Определите численный масштаб карты: $D_{пл}$ (см)-3,50, D_m (м)-175,0.

Задача 3. Определить площадь участка на местности с точностью до 0,01 га: масштаб плана-1:5000, $S_{пл}$ (м. кв.)- 4,45.

Задача 4. Определите масштабы: в n раз крупнее и в m раз меньше исходного масштаба.

1) M 1:50 000, определите масштаб карты в 5 раз крупнее и в 4 раза меньше исходного;

2) M 1:10 000, в 5 раз крупнее, в 10 раз меньше;

3) M 1:25 000, в 10 раз крупнее, в 4 раза меньше;

4) M 1:200 000, в 4 раз крупнее, в 5 раза меньше.

Задача 5. Магнитный румб линии 1-2: $R_{1-2} = CB: 14^\circ 29'$. Вычислить истинный азимут этой линии, если склонение магнитной стрелки восточное и равно $4^\circ 19'$. Выполнить схему.

Задача 6. Угол A дан в минутах, выразить его в градусах и минутах с точностью $0^\circ 01'$: $A = 2410$.

Задача 7. Известен магнитный азимут: $28^\circ 12'$ и известно склонение магнитной стрелки: западное $-2^\circ 09'$.

Определите истинный азимут.

Задача 8. Приведите примеры точных и приближенных чисел. Сколько значащих цифр в следующих числах: 12,0; $120 \cdot 103$; 0,0056; 0,802; 0,04030? Округлите: 4,55 до десятых долей; 122,5 до целых единиц; 0,1499 до десятых; 3,251 до десятых.

Задача 9. Даны отметки точек A и B - H_A и H_B . Определить превышение h точки A над точкой B и точки B над точкой A : H_A (м)=29,82, H_B (м)=13,14.

Задача 10. Заложение $a=1,36$ см. Определить крутизну ската в градусах и уклон, если масштаб карты 1:5000, высота сечения рельефа 2 метра.

Задача 11. Отсчеты по вертикальному кругу составляют: $KП=355^\circ 36'$ и $КЛ=4^\circ 32'$. Определить место нуля (МО) и угол наклона α .

Задача 12. Дан разомкнутый линейно-угловой ход $AB123CD$: $\beta_c=209^\circ 24'$; $\beta_3=193^\circ 56'$; $\beta_2=139^\circ 52'$; $\beta_1=213^\circ 34'$; $\beta_B=137^\circ 45'$; $\alpha_{A-B}=50^\circ 55'$; $\alpha_{C-D}=56^\circ 25'$. Вычислить: невязку и распределить ее; вычислить α_{B-1} , α_{1-2} , α_2 , α_{3-C} (углы правые).

Задача 13. По румбу линии 1—2 $R_{1-2}=CB: 64^\circ 22'$ и внутренним углам, вправо лежащим, $\beta_2=205^\circ 41'$; $\beta_3=223^\circ 02'$; $\beta_4 = 84^\circ 25'$ вычислить дирекционный угол $A4-5$. Выполнить схему.

Задача 14. В замкнутом теодолитном ходе одномоментным теодолитом измерены углы: $\beta_1=73^\circ 05,5'$; $\beta_2=132^\circ 00,5'$; $\beta_3=151^\circ 11,75'$; $\beta_4 = 73^\circ 02,25'$; $\beta_5=110^\circ 41,5'$. Определить угловую невязку, распределить её и вычислить исправленные значения углов. Выполнить схему.

Задача 15. Дан разомкнутый линейно-угловой ход $DA12BC$ с измеренными правыми углами: $\beta_A=120^\circ 40'$; $\beta_1=133^\circ 42'$; $\beta_2=187^\circ 33'$; $\beta_B=187^\circ 26'$; $\alpha_{A-D}=279^\circ 36'$; $\alpha_{C-B}=188^\circ 58'$. Определить невязку и распределить ее; вычислить дирекционные углы.

Задача 16. Определить дирекционный угол линии 3—4, если известны румб линии 1—2 и внутренние углы 2 и 3, влево по ходу лежащие. Выполнить схему. $R_{1-2}=ЮЗ: 16^\circ 20'$; $\beta_2=221^\circ 43'$; $\beta_3=159^\circ 12'$.

Задача 17. Вычислить невязку в приращениях координат разомкнутого теодолитного хода, если сумма приращений координат $\Sigma \Delta x_{п}=+25,70$ м, $\Sigma \Delta y_{п}=-65,62$ м. Координаты конечной точки хода $X_k=+210,61$ м, $Y_k=-246,32$ м. Координаты начальной точки хода $X_n=+185,59$ м, $Y_n=-180,36$ м.

Задача 18. Замкнутый теодолитный ход. Дано: $\beta_1=120^\circ 10' 12''$; $\beta_2=89^\circ 47' 12''$; $\beta_3=140^\circ 16' 12''$; $\beta_4=114^\circ 44' 12''$; $\beta_5=75^\circ 03' 12''$; $\alpha_{1-2}=25^\circ 40'$. Определить угловую невязку и распределить ее; вычислить α_{2-3} , α_{3-4} , α_{4-5} , α_{5-1}

Задача 19. Определить внутренний правый угол между линиями 1—2 и 2—3, если известны дирекционные углы этих линий: $\alpha_{1-2}=156^{\circ}48'$, $\alpha_{2-3} = 249^{\circ}13'$. Выполнить схему.

Задача 20. Известны координаты точек А (1250,5; 1255,5), В (1360,7; 1460,0), С (1090,4; 1333,8). Определить углы и длины линий. Выполнить расчётную схему.

Задача 21. Начальный румб направления трассы ПК0-ПК2+43,0 равен ЮВ:24°17'. Угол поворота трассы в точке ПК2+43.0 составляет 21015'. Определить румб последующего направления трассы ПК2+43,00-ПК4. Выполнить схему.

Задача 22. При нивелировании «из середины» получены данные: задний отсчет 2983 мм, промежуточный отсчет с=1026 мм, отметка задней точки НА=289,229 м. Определить отметку промежуточной точки С. Выполнить схему-

Задача 23. При нивелировании способом «вперед» получены данные: высота инструмента, установленного в точке А, равна 1345 мм, передний отсчет в=0921 мм. Определить отметку точки Б и ее превышение над точкой А, если отметка точки А равна 85,427 м. Выполнить схему.

Задача 24. Вычислить угол наклона и уклон линии АВ, горизонтальное проложение которой DAB=120 м, а отсчеты по рейкам, установленным в точках А и В равны: а=2833 мм, в=0993 мм. Выполнить схему.

Задача 25. Нивелирный ход длиной 5 км проложен техническим нивелированием между реперами М и N с отметками Нм=142,560 м НN=147,892 м. Практическая сумма превышений по ходу: $\Sigma h=+5,267$ м. Определить невязку хода и сравнить её с допустимой.

Задача 26: Со станции 1 на точку А взята разность отсчетов на рейке по дальномерным нитям $p=36,5$ см. Коэффициент дальномера $K=100$. Отсчет по вертикальному кругу тахеометра $KЛ=6^{\circ}28'$. Место нуля $МО=0^{\circ}01'$. Отсчёт по рейке равен 1725, высота инструмента – 1,3 м. Определить угол наклона а, превышение h. Выполнить схему.

КРИТЕРИИ ОЦЕНИВАНИЯ:

«Отлично» (зачтено): студентом дан полный, в логической последовательности развернутый ответ на поставленные вопросы, где он продемонстрировал знания предмета в полном объеме учебной программы, достаточно глубоко осмысливает дисциплину, самостоятельно, и исчерпывающе отвечает на дополнительные вопросы, приводит собственные примеры по проблематике поставленного вопроса, решил предложенные практические задания без ошибок.

«Хорошо» (зачтено): студентом дан развернутый ответ на поставленный вопрос, где студент демонстрирует знания, приобретенные на лекционных и семинарских занятиях, а также полученные посредством изучения обязательных учебных материалов по курсу, дает аргументированные ответы, приводит примеры, в ответе присутствует свободное владение монологической речью, логичность и последовательность ответа. Однако допускаются неточности в ответе. Решил предложенные практические задания с небольшими неточностями.

«Удовлетворительно» (зачтено): студентом дан ответ, свидетельствующий в основном о знании процессов изучаемой дисциплины, отличающийся недостаточной глубиной и полнотой раскрытия темы, знанием основных вопросов теории, слабо сформированными навыками анализа явлений, процессов, недостаточным умением давать аргументированные ответы и приводить примеры, недостаточно свободным владением монологической речью, логичностью и последовательностью ответа. Допускается несколько ошибок в содержании ответа и решении практических заданий.

«Неудовлетворительно» (не зачтено): студентом дан ответ, который содержит ряд серьезных неточностей, обнаруживающий незнание процессов изучаемой предметной области, отличающийся неглубоким раскрытием темы, незнанием основных вопросов теории, неумением давать аргументированные ответы. Выводы поверхностны. Решение практических заданий не выполнено. Студент не способен ответить на вопросы даже при дополнительных наводящих вопросах преподавателя.

Приложения

Приложение 1.  [ФОС_Топография_гео_2021.docx](#)

6. Учебно-методическое и информационное обеспечение дисциплины

6.1. Рекомендуемая литература				
6.1.1. Основная литература				
	Авторы	Заглавие	Издательство, год	Эл. адрес
Л1.1	А.Л. Вострокнутов, В.Н. Супрун, Г.В. Шевченко	Основы топографии: учебник для академического бакалавриата	М.: Юрайт, 2017	www.biblio-online.ru/book/4628BB2E-7D89-43BA-8ED4-C6FE27B53FB3

Л1.2	О.Ф. Кузнецов	Основы геодезии и топография местности: учебное пособие	Оренбург: ОГУ, 2014	http://biblioclub.ru/index.php?page=book&id=260766
6.1.2. Дополнительная литература				
	Авторы	Заглавие	Издательство, год	Эл. адрес
Л2.1	В.С. Кусов	Основы геодезии, картографии и космоаэрофотосъемки: учебное пособие для ВУЗов	М.: Академия, 2009	
Л2.2	В.Н. Попов, С.И. Чекалин	Геодезия: учебник	М.: Горная книга, 2012	http://biblioclub.ru/index.php?page=book&id=229002
6.2. Перечень ресурсов информационно-телекоммуникационной сети "Интернет"				
	Название		Эл. адрес	
Э1	Географические информационные системы. Разработка и внедрение ГИС		https://www.dataplus.ru/	
Э2	ГИС - ассоциация		www.gisa.ru	
Э3	Курс в Moodle "Топография с основами геодезии"		https://portal.edu.asu.ru/course/view.php?id=3891	
6.3. Перечень программного обеспечения				
<p>Microsoft Office 2010 (Office 2010 Professional, № 4065231 от 08.12.2010), (бессрочно); Microsoft Windows 7 (Windows 7 Professional, № 61834699 от 22.04.2013), (бессрочно); Chrome (http://www.chromium.org/chromium-os/licenses), (бессрочно); 7-Zip (http://www.7-zip.org/license.txt), (бессрочно); AcrobatReader (http://www.images.adobe.com/content/dam/Adobe/en/legal/servicetou/Acrobat_com_Additional_TOU-en_US-20140618_1200.pdf), (бессрочно); ASTRA LINUX SPECIAL EDITION (https://astralinux.ru/products/astra-linux-special-edition/), (бессрочно); LibreOffice (https://ru.libreoffice.org/), (бессрочно); Веб-браузер Chromium (https://www.chromium.org/Home/), (бессрочно); Антивирус Касперский (https://www.kaspersky.ru/), (до 23 июня 2024); Архиватор Ark (https://apps.kde.org/ark/), (бессрочно); Okular (https://okular.kde.org/ru/download/), (бессрочно); Редактор изображений Gimp (https://www.gimp.org/), (бессрочно)</p>				
6.4. Перечень информационных справочных систем				
Информационно справочная система СПС «КонсультантПлюс»: http://www.consultant.ru/ Электронная база данных «Scopus»: http://www.scopus.com Электронная библиотечная система Алтайского государственного университета: http://elibrary.asu.ru/ Научная электронная библиотека eLIBRARY: http://elibrary.ru				

7. Материально-техническое обеспечение дисциплины

Аудитория	Назначение	Оборудование
Учебная аудитория	для проведения занятий лекционного типа, занятий семинарского типа (лабораторных и(или) практических), групповых и индивидуальных консультаций, текущего контроля и промежуточной аттестации, курсового	Стандартное оборудование (учебная мебель для обучающихся, рабочее место преподавателя, доска)

Аудитория	Назначение	Оборудование
	проектирования (выполнения курсовых работ), проведения практик	
Помещение для самостоятельной работы	помещение для самостоятельной работы обучающихся	Компьютеры, ноутбуки с подключением к информационно-телекоммуникационной сети «Интернет», доступом в электронную информационно-образовательную среду АлтГУ
401М	кабинет топографии и геодезии, лаборатория ландшафтного проектирования – учебная аудитория для проведения занятий лекционного типа; занятий семинарского типа (лабораторных и(или) практических); проведения групповых и индивидуальных консультаций, текущего контроля и промежуточной аттестации	Учебная мебель на 40 посадочных мест; рабочее место преподавателя; доска меловая 1 шт.; стационарный экран: марка DA-LITE - 1 единица; карта СФО настенная, настенная карта особо охраняемых природных территорий и объектов, учебно-наглядные пособия
Учебная аудитория	для проведения занятий лекционного типа, занятий семинарского типа (лабораторных и(или) практических), групповых и индивидуальных консультаций, текущего контроля и промежуточной аттестации, курсового проектирования (выполнения курсовых работ), проведения практик	Стандартное оборудование (учебная мебель для обучающихся, рабочее место преподавателя, доска)

8. Методические указания для обучающихся по освоению дисциплины

8.1 Методические указания обучающимся к лекциям по дисциплине «Топография с основами геодезии»

В ходе лекционных занятий по дисциплине «Топография» необходимо вести конспектирование учебного материала. Конспектирование лекций – сложный вид вузовской аудиторной работы, предполагающий интенсивную умственную деятельность студента.

В процессе конспектирования не следует записывать дословно всю лекцию. Целесообразно вначале понять основную мысль, излагаемую лектором, а затем записать ее. Желательно запись осуществлять, оставляя поля, на которых позднее, при самостоятельной работе с конспектом, можно сделать дополнительные записи, отметить непонятные места.

Конспект лекции лучше подразделять на пункты, соблюдая красную строку. Этому в большой степени будут способствовать вопросы плана лекции, предложенные преподавателям. Следует обращать внимание на акценты, выводы, которые делает лектор, отмечая наиболее важные моменты в лекционном материале замечаниями «важно», «хорошо запомнить» и т.п. Можно делать это и с помощью разноцветных маркеров или ручек, подчеркивая термины и определения.

Целесообразно разработать собственную систему сокращений, аббревиатур и символов общераспространенных слов и выражений. Специфичные термины и их сокращения преподавателем будут акцентированы преподавателем дополнительно.

Работа над конспектом лекции по дисциплине «Топография» не заканчивается в лекционной аудитории, а продолжается студентом дома, при этом обучающийся повторно ознакоми́вается с содержанием лекционного материала, знакомится с рекомендованной литературой, особенно нормативно-правовыми актами и методиками государственной кадастровой оценки, делает себе пометки в тексте лекции, или продолжает конспект.

Работая над конспектом лекций, всегда необходимо использовать не только учебник, но и ту литературу, которую дополнительно рекомендовал лектор. Именно такая серьезная, кропотливая работа с лекционным материалом позволит глубоко овладеть теоретическим материалом.

8.2. Методические указания обучающимся при подготовке к семинарам, практическим занятиям

Планы семинарских занятий, их тематика, рекомендуемая литература, цель и задачи ее изучения сообщаются преподавателем на вводных занятиях или в методических указаниях по дисциплине.

Подготовка студентов к семинарскому занятию включает 2 этапа:

- 1) организационный;
- 2) закрепление и углубление теоретических знаний.

На первом этапе студент планирует свою самостоятельную работу, которая включает:

- уяснение задания на самостоятельную работу;
- подбор рекомендованной литературы;
- составление плана работы, в котором определяются основные пункты предстоящей подготовки.

Составление плана дисциплинирует и повышает организованность в работе.

Второй этап включает непосредственную подготовку студента к занятию. Начинать надо с изучения рекомендованной литературы. Необходимо помнить, что на лекции обычно рассматривается не весь материал, а только его часть. Остальная его часть восполняется в процессе самостоятельной работы. В связи с этим работа с рекомендованной литературой обязательна. Особое внимание при этом необходимо обратить на содержание основных положений и выводов, объяснение явлений и фактов, уяснение практического приложения рассматриваемых теоретических вопросов. В процессе этой работы студент должен стремиться понять и запомнить основные положения рассматриваемого материала, примеры, поясняющие его, а также разобраться в иллюстративном материале.

Заканчивать подготовку следует составлением плана (конспекта) по изучаемому материалу (вопросу). Это позволяет составить концентрированное, сжатое представление по изучаемым вопросам.

В процессе подготовки к занятиям рекомендуется взаимное обсуждение материала, во время которого закрепляются знания, а также приобретает практика в изложении и разъяснении полученных знаний, развивается речь.

При необходимости следует обращаться за консультацией к преподавателю. Идя на консультацию, необходимо хорошо продумать вопросы, которые требуют разъяснения.

На семинаре каждый его участник должен быть готовым к выступлению по всем поставленным в плане вопросам, проявлять максимальную активность при их рассмотрении. Выступление должно строиться свободно, убедительно и аргументировано. Преподаватель следит, чтобы выступление не сводилось к репродуктивному уровню (простому воспроизведению текста), не допускается и простое чтение конспекта. Необходимо, чтобы выступающий проявлял собственное отношение к тому, о чем он говорит, высказывал свое личное мнение, понимание, обосновывал его и мог сделать правильные выводы из сказанного. При этом студент может обращаться к записям конспекта и лекций, непосредственно к первоисточникам.

На семинаре студенты ведут конспект. Конспект – это систематизированное, логичное изложение материала источника. Различаются четыре типа конспектов:

- План-конспект – это развернутый детализированный план, в котором достаточно подробные записи приводятся по тем пунктам плана, которые нуждаются в пояснении.
- Текстуальный конспект – это воспроизведение наиболее важных положений и фактов источника.
- Свободный конспект – это четко и кратко сформулированные (изложенные) основные положения в результате глубокого осмысливания материала. В нем могут присутствовать выписки, цитаты, тезисы; часть материала может быть представлена планом.
- Тематический конспект – составляется на основе изучения ряда источников и дает более или менее исчерпывающий ответ по какой-то схеме (вопросу).

В заключение преподаватель, как руководитель семинара, подводит итоги семинара. Он может (выборочно) проверить конспекты студентов и, если потребуется, внести в них исправления и дополнения.

8.3. Методические указания обучающимся при подготовке к выполнению лабораторных практикумов

Лабораторные практикумы по дисциплине «Топография» не предусмотрены.

8.4. Методические указания обучающимся при выполнении курсовых работ

Курсовые работы по дисциплине «Топография» не предусмотрены.

8.5. Методические указания обучающимся для организации самостоятельной работы

Основной формой самостоятельной работы обучающихся является изучение конспекта лекций, их дополнение рекомендованной литературой, активное участие на семинарах и подготовка докладов и презентаций по основным проблемам дисциплины.

Основой самостоятельной работы студентов является работа с рекомендованной литературой. Список основной и дополнительной литературы по дисциплине приведен в РПД «Топография»

Правила самостоятельной работы с литературой

- Составить перечень книг, с которыми Вам следует познакомиться;
- Перечень книг должен быть систематизированным (что необходимо для обязательного прочтения, что

пригодится для написания рефератов, а что может расширить Вашу общую культуру и т.д.).

- Не пытайтесь читать быстро, вынужденное скорочтение не только не способствует качеству чтения, но и не приносит чувства удовлетворения, которое мы получаем, размышляя о прочитанном.

Подготовка рефератов направлена на развитие и закрепление у студентов навыков самостоятельного глубокого, творческого и всестороннего анализа научной, методической и другой литературы по актуальным проблемам дисциплины; на выработку навыков и умений грамотно и убедительно излагать материал, четко формулировать теоретические обобщения, выводы и практические рекомендации.

Рефераты должны отвечать высоким квалификационным требованиям в отношении научности содержания и оформления.

Темы рефератов, как правило, посвящены рассмотрению одной проблемы. Объем реферата может быть от 12 до 15 страниц машинописного текста, отпечатанного через 1,5 интервала, а на компьютере через 1 интервал (список литературы и приложения в объем не входят).

Текстовая часть работы состоит из введения, основной части и заключения.

Во введении студент кратко обосновывает актуальность избранной темы реферата, раскрывает конкретные цели и задачи, которые он собирается решить в ходе своего небольшого исследования.

В основной части подробно раскрывается содержание вопроса (вопросов) темы.

В заключении кратко должны быть сформулированы полученные результаты исследования и даны выводы.

Кроме того, заключение может включать предложения автора, в том числе и по дальнейшему изучению заинтересовавшей его проблемы.

В список литературы (источников и литературы) студент включает только те документы, которые он использовал при написании реферата.

В приложении (приложения) к реферату могут выноситься таблицы, графики, схемы и другие вспомогательные материалы, на которые имеются ссылки в тексте реферата.

МИНОБРНАУКИ РОССИИ

федеральное государственное бюджетное образовательное учреждение высшего образования

«Алтайский государственный университет»

Учение о биосфере рабочая программа дисциплины

Закреплена за кафедрой	Кафедра природопользования и геоэкологии
Направление подготовки	05.03.02. География
Профиль	Аналитика, пространственное развитие и цифровые технологии в общественной географии
Форма обучения	Очная
Общая трудоемкость	3 ЗЕТ
Учебный план	05_03_02_География_Аналитика-2022

Часов по учебному плану	108	Виды контроля по семестрам	
в том числе:		экзамены:	3
аудиторные занятия	42		
самостоятельная работа	39		
контроль	27		

Распределение часов по семестрам

Курс (семестр)	2 (3)		Итого	
	Неделя			
Вид занятий	УП	РПД	УП	РПД
Лекции	18	18	18	18
Практические	24	24	24	24
Сам. работа	39	39	39	39
Часы на контроль	27	27	27	27
Итого	108	108	108	108

Программу составил(и):
к.с.-х.н., доцент, Максимова Н.Б.

Рецензент(ы):
к.г.н., доцент, Козырева Ю.В.

Рабочая программа дисциплины
Учение о биосфере

разработана в соответствии с ФГОС:
Федеральный государственный образовательный стандарт высшего образования - бакалавриат по направлению подготовки 05.03.02 География (приказ Минобрнауки России от 07.08.2020 г. № 889)

составлена на основании учебного плана:
05.03.02 География
утвержденного учёным советом вуза от 27.04.2021 протокол № 6.

Рабочая программа одобрена на заседании кафедры
Кафедра природопользования и геоэкологии

Протокол от 30.05.2022 г. № 15
Срок действия программы: 2022-2026 уч. г.

Заведующий кафедрой
Скрипко В.В. канд. геогр. наук, доцент

Визирование РПД для исполнения в очередном учебном году

Рабочая программа пересмотрена, обсуждена и одобрена для
исполнения в 2023-2024 учебном году на заседании кафедры

Кафедра природопользования и геоэкологии

Протокол от 30.05.2022 г. № 15
Заведующий кафедрой *Скрипко В.В. канд. геогр. наук, доцент*

1. Цели освоения дисциплины

1.1.	Целями освоения учебной дисциплины являются формирование комплекса знаний и представлений о биосфере на базе биогеохимической концепции В.И. Вернадского как научном фундаменте современной экологии.
------	---

2. Место дисциплины в структуре ООП

Цикл (раздел) ООП: Б1.О.04

3. Компетенции обучающегося, формируемые в результате освоения дисциплины

ОПК-1	Способен применять базовые знания в области математических и естественных наук, знания фундаментальных разделов наук о Земле при выполнении работ географической направленности
ОПК-1.1	Знает основные методы обработки информации и анализа математических данных, понятий фундаментальных разделов наук о Земле
ОПК-1.2	Умеет использовать математический аппарат при выполнении работ географической направленности
ОПК-1.3	Имеет навыки решения географических задач с помощью базовых математических методов

В результате освоения дисциплины обучающийся должен

3.1.	Знать:
3.1.1.	ОПК-1.1. Знает теоретические основы математических и естественных наук, фундаментальных разделов наук о Земле
3.2.	Уметь:
3.2.1.	ОПК-1.2. Умеет выполнять анализ географических данных на основе знаний фундаментальных разделов наук о Земле, математических и естественных наук
3.3.	Иметь навыки и (или) опыт деятельности (владеть):
3.3.1.	ОПК-1.3. Владеет навыками применения знаний фундаментальных разделов наук о Земле в практической деятельности

4. Структура и содержание дисциплины

Код занятия	Наименование разделов и тем	Вид занятия	Семестр	Часов	Компетенции	Литература
Раздел 1. Введение						
1.1.	Введение	Лекции	3	2		Л1.1, Л2.2, Л2.3, Л1.2, Л2.1, Л1.3
1.2.	Развитие взглядов на концепцию биосферы	Практические	3	1		Л1.1, Л2.2, Л2.3, Л1.2, Л2.1, Л1.3
1.3.	Работа с лекцией и учебной литературой	Сам. работа	3	4		Л1.1, Л2.2, Л2.3, Л1.2, Л2.1, Л1.3

Код занятия	Наименование разделов и тем	Вид занятия	Семестр	Часов	Компетенции	Литература
Раздел 2. Биосфера						
2.1.	Структура и границы биосферы	Практические	3	1		Л1.1, Л2.2, Л2.3, Л1.2, Л2.1, Л1.3
2.2.	Структура и границы биосферы	Лекции	3	2		Л1.1, Л2.2, Л2.3, Л1.2, Л2.1, Л1.3
2.3.	Работа с лекцией и учебной литературой	Сам. работа	3	4		Л1.1, Л2.2, Л2.3, Л1.2, Л2.1, Л1.3
2.4.	Биосфера – область превращения космической энергии	Лекции	3	2		Л1.1, Л2.2, Л2.3, Л1.2, Л2.1, Л1.3
2.5.	Биосфера – область превращения космической энергии	Практические	3	2		Л1.1, Л2.2, Л2.3, Л1.2, Л2.1, Л1.3
2.6.	Биогеохимические круговороты веществ	Практические	3	2		Л1.1, Л2.2, Л2.3, Л1.2, Л2.1, Л1.3
2.7.	Работа с лекцией и учебной литературой, подготовка к пз, тестированию, оформление отчета	Сам. работа	3	4		Л1.1, Л2.2, Л2.3, Л1.2, Л2.1, Л1.3
Раздел 3. Вещество в биосфере						
3.1.	Живое и косное вещество в биосфере	Лекции	3	2		Л1.1, Л2.2, Л2.3, Л1.2, Л2.1, Л1.3
3.2.	Живое и косное вещество в биосфере	Практические	3	2		Л1.1, Л2.2, Л2.3, Л1.2, Л2.1, Л1.3
3.3.	Работа с лекцией и учебной литературой, подготовка к пз, оформление презентаций, доклада	Сам. работа	3	2		Л1.1, Л2.2, Л2.3, Л1.2, Л2.1, Л1.3
3.4.	Геохимический состав и функции живого вещества	Лекции	3	2		Л1.1, Л2.2, Л2.3, Л1.2, Л2.1, Л1.3
3.5.	Геохимический состав и функции живого вещества	Практические	3	4		Л1.1, Л2.2, Л2.3, Л1.2, Л2.1, Л1.3
3.6.	Работа с лекцией и учебной литературой, подготовка к пз, оформление отчета по РГР	Сам. работа	3	4		Л1.1, Л2.2, Л2.3, Л1.2, Л2.1, Л1.3
3.7.	Геохимические и экологические функции биосферы.	Лекции	3	2		Л1.1, Л2.2, Л2.3, Л1.2, Л2.1, Л1.3

Код занятия	Наименование разделов и тем	Вид занятия	Семестр	Часов	Компетенции	Литература
	Биогеохимические законы В.И. Вернадского					
3.8.	Геохимические и экологические функции биосферы	Практические	3	2		Л1.1, Л2.2, Л2.3, Л1.2, Л2.1, Л1.3
3.9.	Работа с лекцией и учебной литературой, подготовка к тестированию	Сам. работа	3	4		Л1.1, Л2.2, Л2.3, Л1.2, Л2.1, Л1.3
Раздел 4. Ноосфера						
4.1.	Эволюция биосферы, ноосфера	Лекции	3	2		Л1.1, Л2.2, Л2.3, Л1.2, Л2.1, Л1.3
4.2.	Эволюция биосферы, ноосфера	Практические	3	2		Л1.1, Л2.2, Л2.3, Л1.2, Л2.1, Л1.3
4.3.	Работа с лекцией и учебной литературой, подготовка и оформление реферата	Сам. работа	3	5		Л1.1, Л2.2, Л2.3, Л1.2, Л2.1, Л1.3
4.4.	Современное состояние биосферы	Лекции	3	2		Л1.1, Л2.2, Л2.3, Л1.2, Л2.1, Л1.3
4.5.	Современное состояние биосферы	Практические	3	4		Л1.1, Л2.2, Л2.3, Л1.2, Л2.1, Л1.3
4.6.	Работа с лекцией и учебной литературой, оформление отчета по РГР, подготовка к коллоквиуму	Сам. работа	3	6		Л1.1, Л2.2, Л2.3, Л1.2, Л2.1, Л1.3
4.7.	Техногенез и устойчивость биосферы	Лекции	3	2		Л1.1, Л2.2, Л2.3, Л1.2, Л2.1, Л1.3
4.8.	Техногенез и устойчивость биосферы	Практические	3	4		Л1.1, Л2.2, Л2.3, Л1.2, Л2.1, Л1.3
4.9.	Работа с лекцией и учебной литературой, подготовка к собеседованию	Сам. работа	3	6		Л1.1, Л2.2, Л2.3, Л1.2, Л2.1, Л1.3
4.10.		Экзамен	3	27		Л2.1, Л1.3

5. Фонд оценочных средств

5.1. Контрольные вопросы и задания для проведения текущего контроля и промежуточной аттестации по итогам освоения дисциплины

Оценочные материалы для текущего контроля по разделам и темам дисциплины в полном объеме размещены в онлайн-курсе на образовательном портале «Цифровой университет АлтГУ» –

<https://portal.edu.asu.ru/course/view.php?id=3557>

ОЦЕНКА СФОРМИРОВАННОСТИ КОМПЕТЕНЦИИ ОПК-1

Способен применять базовые знания фундаментальных разделов наук о Земле, естественно-научного и математического циклов при решении задач в области экологии и природопользования

ПРИМЕРЫ ЗАДАНИЙ ЗАКРЫТОГО ТИПА

Вопрос 1. Термин «биосфера» ввел в науку:

1. Ж. Б. Ламарк
2. Э. Зюсс
3. В.И. Вернадский
4. К. Бернак

ОТВЕТ: 2

Вопрос 2. Учение о биосфере как система взглядов суммирует научную информацию таких наук, как:

1. география, основы природопользования, физиология, ботаника
2. география, заповедное дело, гистология, цитология
3. география, биогеохимия, биология, геохимия
4. география, ландшафтоведение, микробиология, антропология

ОТВЕТ: 3

Вопрос 3. Биосфера – это:

1. оболочка Земли, включающая часть литосферы, атмосферы, гидросферы
2. оболочка Земли, в которой существуют живые организмы
3. оболочка Земли, в которой существует человек
4. оболочка Земли, в которой существует или когда-либо существовала жизнь, где встречаются живые организмы или продукты их жизнедеятельности

ОТВЕТ: 4

Вопрос 4. В.И. Вернадский впервые использовал термин «биосфера» в:

1. 1905 году
2. 1914 году
3. 1926 году
4. 1908 году

ОТВЕТ: 3

Вопрос 5. Биосфера является результатом взаимодействия:

1. живой и неживой материи
2. живой материи и хозяйственной деятельности человека
3. неживой материи и космических излучений
4. живой материи и геомагнитных полей

ОТВЕТ: 1

Вопрос 6. Основоположителем современных представлений о биосфере является:

1. В.В. Докучаев
2. Н.И. Сафронов
3. В.И. Вернадский
4. Ф.У. Кларк

ОТВЕТ: 3

Вопрос 7. Биосфера по В.И. Вернадскому:

1. планетарное явление
2. космогенное явление
3. геологическое явление
4. планетарное, космогенное явление

ОТВЕТ: 4

Вопрос 8. Биосфера по Ламарку Ж.Б.:

1. образ жизни
2. геологическая оболочка
3. геологическая оболочка, где обитает жизнь
4. живая материя

ОТВЕТ: 3

Вопрос 9. Круговорот химических веществ через растительные и животные организмы, которые совершаются с использованием солнечной энергии и энергии химических реакций:

1. цикл замкнутый
2. цикл биогеохимический
3. цикл жизненный
4. цикл ресурсный

ОТВЕТ: 2

Вопрос 10. Основные положения биогеохимии разработаны и сформулированы:

1. В.И. Вернадским
2. Н.А. Северцевым
3. В.В. Докучаевым
4. Г.Ф. Морозовым

ОТВЕТ: 1

Вопрос 11. Макроэлементы, из которых преимущественно построены органические вещества:

1. S, Na, K, O
2. Mg, Ca, Fe, H
3. O, C, H, N
4. P, Ca, Na, S

ОТВЕТ: 3

Вопрос 12. Планетарный процесс циклического закономерного изменения, перераспределения вещества, энергии и информации, многократно входящих в непрерывно обновляющиеся экологические системы биосферы:

1. биосферный круговорот веществ
2. биогеоценотический круговорот веществ
3. химический круговорот веществ
4. биогеохимический круговорот веществ

ОТВЕТ: 4

Вопрос 13. Какой тип питания организмов привел к первой планетарной катастрофе?

1. автотрофный
2. гетеротрофный
3. биотрофный
4. миксотрофный

ОТВЕТ: 1

Вопрос 14. Биогеохимическая зона:

1. территория и акватория, в пределах которой природные, социальные явления качественно и количественно однородны и варьируют в рамках определенного интервала
2. территория со специфическими особенностями миграции химических элементов в почвенном покрове
3. территория физико-географического пояса с особым характером геоморфологических процессов, с особыми типами климата, растительности, почв и животного мира
4. территория, характеризующаяся единством почвообразовательного процесса, климатических факторов, процессов биогенной миграции химических элементов

ОТВЕТ: 4

Вопрос 15. Закон внутреннего динамического равновесия:

1. минералогические процессы в короткие интервалы времени повторяют общую историю геологического развития
2. вещество, энергия, динамическое количество отдельных природных систем и их иерархии тесно взаимосвязано
3. организм в индивидуальном развитии повторяет эволюционное развитие своего вида
4. устойчивая связь явлений природы, обуславливающая их существование и развитие

ОТВЕТ: 2

КРИТЕРИИ ОЦЕНИВАНИЯ: Каждое задание оценивается 1 баллом. Оценивание КИМ теоретического характера в целом:

- «зачтено» – верно выполнено более 50% заданий; «не зачтено» – верно выполнено 50% и менее 50% заданий;

- «отлично» – верно выполнено 85-100% заданий; «хорошо» – верно выполнено 70-84% заданий; «удовлетворительно» – верно выполнено 51-69% заданий; «неудовлетворительно» – верно выполнено 50% или менее 50% заданий.

ПРИМЕРЫ ЗАДАНИЙ ОТКРЫТОГО ТИПА

Вопрос 1. Организм поддерживает свою целостность с помощью

Ответ: питания

Вопрос 2. Живое от неживого отличается способностью

Ответ: участвовать в круговороте веществ

Вопрос 3. Признак живого, сущность которого состоит в способности живых систем поддерживать относительное постоянство внутренней среды, называется

Ответ: гомеостаз

Вопрос 4. На каком уровне организации живого происходит кроссинговер

Ответ: клеточном

Вопрос 5. Отношение средних содержаний элементов в золе растений континентов к кларкам литосферы называется

Ответ: Общая биогенность

Вопрос 6. Сфера, в которой отмечается повышение температуры с высотой называется

Ответ: стратосфера

Вопрос 7. Все аномальные свойства воды определяются наличием в молекуле

Ответ: дипольного момента

Вопрос 8. На основании изучения какой разновидности сейсмических волн сделано заключение о строении Земли

Ответ: продольных

Вопрос 9. Сложный динамический комплекс органических соединений, образующийся при разложении и гумификации органических остатков и продуктов жизнедеятельности живых организмов называется

Ответ: гумус

Вопрос 10. Илы, имеющие сизую, зеленую, серую окраску в основном формируются в

Ответ: тундре

Вопрос 11. На территории Алтайского края преобладают водоносные горизонты

Ответ: содового ряда

Вопрос 12. Какие свойства атомов проявляются при выветривании

Ответ: гравитационные

Вопрос 13. При отсутствии фотосинтеза образование живого вещества идет с помощью

Ответ: хемосинтеза

Вопрос 14. Максимальное количество химических элементов ландшафта, находящихся в составе живого вещества называется

Ответ: емкостью биологического круговорота

Вопрос 15. Твердые горючие ископаемые органического происхождения, представляющие собой продукты преобразования остатков растительных и животных организмов под воздействием физико-химических, биологических и геологических факторов называются

Ответ: каустобиолиты

Вопрос 16. Использование организмами окислительных химических реакций, дающих энергию для физиологических процессов называется

Ответ: дыхание

Вопрос 17. Микробиологический процесс окисления аммиака до азотистой кислоты называется

Ответ: нитрификация

Вопрос 18. Разложение микроорганизмами азотсодержащих органических соединений (белков, мочевины, нуклеиновых кислот и др.) с образованием свободного аммиака называется

Ответ: аммонификация

Вопрос 19. Наличие большого количества соединений серы в атмосфере обуславливает образование

Ответ: кислотных дождей

Вопрос 20. Биоиндикаторами повышенного содержания серы в атмосфере являются

Ответ: лишайники

КРИТЕРИИ ОЦЕНИВАНИЯ ОТКРЫТЫХ ВОПРОСОВ.

«Отлично» (зачтено): Ответ полный, развернутый. Вопрос точно и исчерпывающе передан, терминология сохранена, студент превосходно владеет основной и дополнительной литературой, ошибок нет.

«Хорошо» (зачтено): Ответ полный, хотя краток, терминологически правильный, нет существенных недочетов. Студент хорошо владеет пройденным программным материалом; владеет основной литературой, суждения правильны.

«Удовлетворительно» (зачтено): Ответ неполный. В терминологии имеются недостатки. Студент владеет

программным материалом, но имеются недочеты. Суждения фрагментарны. «Неудовлетворительно» (не зачтено): Не использована специальная терминология. Ответ в сущности неверен. Переданы лишь отдельные фрагменты соответствующего материала вопроса. Ответ не соответствует вопросу или вовсе не дан.

5.2. Темы письменных работ для проведения текущего контроля (эссе, рефераты, курсовые работы и др.)

Не предусмотрены

5.3. Фонд оценочных средств для проведения промежуточной аттестации

Промежуточная аттестация заключается в проведении в конце семестра экзамена по всему изученному курсу. Экзамен проводится в устной форме по билетам. В билет входит 3 вопроса: 2 вопроса теоретического характера и 1 вопрос практико-ориентированного характера.

ВОПРОСЫ ТЕОРЕТИЧЕСКОГО ХАРАКТЕРА

1. Понятие «жизнь», уровни организации живого. Свойства живых систем.
2. Пути видообразования. Адаптации организмов, их классификация и значение. Преадаптации.
3. Популяционно-видовой уровень организации жизни. Понятие микроэволюция
4. Современные представления о механизмах и закономерностях эволюции. Элементарные факторы эволюции.
5. Макроэволюция. Направления и формы эволюции групп.
6. Биологический прогресс и биологический регресс. Соотношение онто- и филогенеза.
7. Основные закономерности соотносительной эволюции. Эмпирические правила эволюции
8. Понятие биосферы. Границы биосферы. Структура биосферы.
9. Изотопный состав вещества. Кларки химических элементов
10. Строение и состав земных геосфер
11. Пребиотическая эволюция. Биотический этап эволюции
12. Эволюция по способу получения энергии. Основные виды энергии в биосфере. 13. Эволюция прокариот.
14. Эволюция эукариот. Главные закономерности эволюции организмов.
15. Основные черты эволюции растений. Эволюция многоклеточных животных.
16. Развитие биосферы в архейскую, протерозойскую, палеозойскую, мезозойскую и кайнозойскую эры. Ключевые эволюционные события эр и периодов
17. Строение и состав педосферы. Биосферные функции почвы.
18. Типы вещества в биосфере и его функции. Различия между живым и косным веществом
19. Энергетические и информационные функции живого вещества.
20. Почва как биокосная система
21. Ил как биокосная система. Кора выветривания как биокосная система.
22. Исходные положения термодинамики. Биосфера как открытая термодинамическая система.
23. Параметры и факторы миграции химических элементов. Виды миграции.
24. Биогенная миграция
25. Техногенная миграция
26. Понятие геохимического барьера. Типы барьеров.
27. Большой и малый геологические круговороты. Их биологическое значение.
28. Переход биосферы в ноосферу. Этапы развития ноосферы. Энергия ноосферного развития
29. Техногенные источники загрязнения. Промышленные отходы. Техногенные геохимические аномалии
30. Экологические законы биосферы

ВОПРОСЫ ПРАКТИКО-ОРИЕНТИРОВАННОГО ХАРАКТЕРА

1. Охарактеризуйте общую структуру биосферы: подсферы и надсферы. Каковы границы различных оболочек биосферы? Выделите границы распределения живого вещества в биосфере.
2. Сделайте анализ биогенной миграции химических элементов в предложенных видах лесных и сельскохозяйственных растений
3. Проведите анализ биогенной миграции химических элементов в предложенных видах растений
4. Сравните биогенную миграцию химических элементов в хвое и листьях предложенных видов растений
5. Охарактеризуйте биогеохимический круговорот азота в биосфере, поясните какова его роль в поддержании устойчивого развития биосферы.
6. Охарактеризуйте биогеохимический круговорот серы в биосфере, поясните какова его роль в поддержании устойчивого развития биосферы.
7. Охарактеризуйте биогеохимический круговорот фосфора в биосфере, поясните какова его роль в поддержании устойчивого развития биосферы.
8. Охарактеризуйте биогеохимический круговорот углерода в биосфере, поясните какова его роль в поддержании устойчивого развития биосферы.

9. Дайте анализ основных факторов подразделения арены жизни на суше.
 10. Объясните положение «Распределение жизни в горах контролируется действием закона высотной поясности».

КРИТЕРИИ ОЦЕНИВАНИЯ:

«Отлично» (зачтено): студентом дан полный, в логической последовательности развернутый ответ на поставленные вопросы, где он продемонстрировал знания предмета в полном объеме учебной программы, достаточно глубоко осмысливает дисциплину, самостоятельно, и исчерпывающе отвечает на дополнительные вопросы, приводит собственные примеры по проблематике поставленного вопроса, решил предложенные практические задания без ошибок.

«Хорошо» (зачтено): студентом дан развернутый ответ на поставленный вопрос, где студент демонстрирует знания, приобретенные на лекционных и семинарских занятиях, а также полученные посредством изучения обязательных учебных материалов по курсу, дает аргументированные ответы, приводит примеры, в ответе присутствует свободное владение монологической речью, логичность и последовательность ответа. Однако допускаются неточности в ответе. Решил предложенные практические задания с небольшими неточностями.

«Удовлетворительно» (зачтено): студентом дан ответ, свидетельствующий в основном о знании процессов изучаемой дисциплины, отличающийся недостаточной глубиной и полнотой раскрытия темы, знанием основных вопросов теории, слабо сформированными навыками анализа явлений, процессов, недостаточным умением давать аргументированные ответы и приводить примеры, недостаточно свободным владением монологической речью, логичностью и последовательностью ответа. Допускается несколько ошибок в содержании ответа и решении практических заданий.

«Неудовлетворительно» (не зачтено): студентом дан ответ, который содержит ряд серьезных неточностей, обнаруживающий незнание процессов изучаемой предметной области, отличающийся неглубоким раскрытием темы, незнанием основных вопросов теории, неумением давать аргументированные ответы. Выводы поверхностны. Решение практических заданий не выполнено. Студент не способен ответить на вопросы даже при дополнительных наводящих вопросах преподавателя.

6. Учебно-методическое и информационное обеспечение дисциплины

6.1. Рекомендуемая литература				
6.1.1. Основная литература				
	Авторы	Заглавие	Издательство, год	Эл. адрес
Л1.1	Еремченко, О.З.	Учение о биосфере: учебное пособие для академического бакалавриата	М. : Издательство Юрайт, 2019	https://biblio-online.ru/book/uchenie-o-biosfere-424738
Л1.2	Байлагасов, Л.В.	Региональное природопользование : учебное пособие	Москва; Берлин: Директ-Медиа, 2016	http://biblioclub.ru/index.php?page=book&id=434663
Л1.3	Хаханина, Т. И.	Химия окружающей среды : учебник для академического бакалавриата	М. : Издательство Юрайт, 2018	https://biblio-online.ru/book/himiya-okruzhayushey-sredy-412502
6.1.2. Дополнительная литература				
	Авторы	Заглавие	Издательство, год	Эл. адрес
Л2.1	Мананков А. В.	Геоэкология. Методы оценки загрязнения окружающей среды: учебник и практикум для академического бакалавриата	М. : Издательство Юрайт, 2018	https://biblio-online.ru/book/geoekologiya-metody-ocenki-zagryazneniya-okruzhayushey-sredy-423939
Л2.2	Гусейханов, М. К.	Концепции современного естествознания: учебник и практикум для академического бакалавриата	М.: Издательство Юрайт, 2018	https://biblio-online.ru/book/koncepcii-sovremenno-go-estestvoznaniya-412671
Л2.3	Фирсов, А.И.	Экология техносферы: учебное пособие	Нижний Новгород : ННГАСУ, 2013	http://biblioclub.ru/index.php?page=book&id=4274

6.2. Перечень ресурсов информационно-телекоммуникационной сети "Интернет"

	Название	Эл. адрес
Э1	1. http://www.ecologysite.ru – экологический портал России и стран СНГ	
Э2	2. http://naveki.ru/ - экологический портал, социальная экологическая сеть	
Э3	3. http://www.panda.org/ - всемирный фонд дикой природы	
Э4	4. http://www.meteo.ru/ - гидрометеорологические данные России	
Э5	5. http://www.greenpeace.org/international/ - Гринпис	
Э6	6. http://dop.environment.ru/ - движение студенческих дружин по охране природы	
Э7	7. http://window.edu.ru/window/catalog Единое окно доступа к образовательным ресурсам. Раздел: биология.	
Э8	8. http://vernadsky.lib.ru/ Электронный Архив В. И. Вернадского	
Э9	9. http://ru.wikipedia.org/wiki/ Биосфера	
Э10	10. http://ru.wikipedia.org/wiki/ Химическая эволюция	
Э11	11. http://ru.wikipedia.org/wiki/ Возникновение жизни	
Э12	12. http://geohro.ru/pervie_etapi_razvitiya_jizni/ Историческая геология	
Э13	13. http://evolution.powernet.ru/history/ История развития жизни	
Э14	14. http://art-con.ru/node/994 Учение о биосфере: основные положения и понятия	
Э15	Курс в Moodle «Учение о биосфере»	https://portal.edu.asu.ru/course/view.php?id=3557

6.3. Перечень программного обеспечения

Microsoft Office 2010 (Office 2010 Professional, № 4065231 от 08.12.2010), (бессрочно);
 Microsoft Windows 7 (Windows 7 Professional, № 61834699 от 22.04.2013), (бессрочно);
 Chrome (<http://www.chromium.org/chromium-os/licenses>), (бессрочно);
 7-Zip (<http://www.7-zip.org/license.txt>), (бессрочно);
 AcrobatReader
 (http://www.images.adobe.com/content/dam/Adobe/en/legal/servicetou/Acrobat_com_Additional_TOU-en_US-20140618_1200.pdf), (бессрочно);
 ASTRA LINUX SPECIAL EDITION (<https://astralinux.ru/products/astra-linux-special-edition/>), (бессрочно);
 LibreOffice (<https://ru.libreoffice.org/>), (бессрочно);
 Веб-браузер Chromium (<https://www.chromium.org/Home/>), (бессрочно);
 Антивирус Касперский (<https://www.kaspersky.ru/>), (до 23 июня 2024);
 Архиватор Ark (<https://apps.kde.org/ark/>), (бессрочно);
 Okular (<https://okular.kde.org/ru/download/>), (бессрочно);
 Редактор изображений Gimp (<https://www.gimp.org/>), (бессрочно)

6.4. Перечень информационных справочных систем

СПС КонсультантПлюс (инсталлированный ресурс АлтГУ или <http://www.consultant.ru/>)
Электронная база данных «Scopus» (<http://www.scopus.com>)
Электронная библиотечная система Алтайского государственного университета (<http://elibrary.asu.ru/>)
Научная электронная библиотека eLibrary (<http://elibrary.ru>)

1. <http://www.ecologysite.ru> – экологический портал России и стран СНГ
2. <http://naveki.ru/> - экологический портал, социальная экологическая сеть
3. <http://www.panda.org/> - всемирный фонд дикой природы
4. <http://www.meteo.ru/> - гидрометеорологические данные России
5. <http://www.greenpeace.org/international/> - Гринпис
6. <http://dop.environment.ru/> - движение студенческих дружин по охране природы
7. <http://window.edu.ru/window/catalog> Единое окно доступа к образовательным ресурсам. Раздел: биология.
8. <http://vernadsky.lib.ru/> Электронный Архив В. И. Вернадского
9. [http://ru.wikipedia.org/wiki/ Биосфера](http://ru.wikipedia.org/wiki/Биосфера)
10. [http://ru.wikipedia.org/wiki/ Химическая эволюция](http://ru.wikipedia.org/wiki/Химическая_эволюция)
11. [http://ru.wikipedia.org/wiki/ Возникновение жизни](http://ru.wikipedia.org/wiki/Возникновение_жизни)
12. http://geohro.ru/pervie_etapi_gazvitiya_jizni/ Историческая геология
13. <http://evolution.powernet.ru/history/> История развития жизни
14. <http://art-con.ru/node/994> Учение о биосфере: основные положения и понятия

7. Материально-техническое обеспечение дисциплины

Аудитория	Назначение	Оборудование
Учебная аудитория	для проведения занятий лекционного типа, занятий семинарского типа (лабораторных и(или) практических), групповых и индивидуальных консультаций, текущего контроля и промежуточной аттестации, курсового проектирования (выполнения курсовых работ), проведения практик	Стандартное оборудование (учебная мебель для обучающихся, рабочее место преподавателя, доска)

8. Методические указания для обучающихся по освоению дисциплины

Работа над конспектом лекции

Основу теоретического обучения студентов составляют лекции. Они дают систематизированные знания студентам о наиболее сложных и актуальных проблемах изучаемой дисциплины. На лекциях особое внимание уделяется не только усвоению студентами изучаемых проблем, но и стимулированию их активной познавательной деятельности, творческого мышления, развитию научного мировоззрения, профессионально-значимых свойств и качеств. Лекции по учебной дисциплине проводятся, как правило, как проблемные в форме диалога (интерактивные).

Знакомство с дисциплиной происходит уже на первой лекции, где от студента требуется не просто внимание, но и самостоятельное оформление конспекта. При работе с конспектом лекций необходимо учитывать тот фактор, что одни лекции дают ответы на конкретные вопросы темы, другие – лишь выявляют взаимосвязи между явлениями, помогая студенту понять глубинные процессы развития изучаемого предмета как в истории, так и в настоящее время.

Конспектирование лекций – сложный вид вузовской аудиторной работы, предполагающий интенсивную умственную деятельность студента. Конспект является полезным тогда, когда записано самое существенное и сделано это самим обучающимся. Не надо стремиться записать дословно всю лекцию. Такое «конспектирование» приносит больше вреда, чем пользы. Целесообразно вначале понять основную мысль, излагаемую лектором, а затем записать ее. Желательно запись осуществлять на одной странице листа или оставляя поля, на которых позднее, при самостоятельной работе с конспектом, можно сделать дополнительные записи, отметить непонятные места.

Осуществляя учебные действия на лекционных занятиях, студенты должны внимательно воспринимать действия преподавателя, запоминать складывающиеся образы, мыслить, добиваться понимания изучаемого предмета, применения знаний на практике, при решении учебно-профессиональных задач. Студенты должны аккуратно вести конспект. В случае недопонимания какой-либо части предмета следует задать вопрос в установленном порядке преподавателю. В процессе работы на лекции необходимо так же выполнять в конспектах модели изучаемого предмета (рисунки, схемы, чертежи и т.д.), которые использует

преподаватель.

Непременным условием глубокого усвоения учебного материала является знание основ, на которых строится изложение материала. Обычно преподаватель напоминает, какой ранее изученный материал и в какой степени требуется подготовить к очередному занятию. Обращение к ранее изученному материалу не только помогает восстановить в памяти известные положения, выводы, но и приводит разрозненные знания в систему, углубляет и расширяет их. Каждый возврат к старому материалу позволяет найти в нем что-то новое, переосмыслить его с иных позиций, определить для него наиболее подходящее место в уже имеющейся системе знаний. Неоднократное обращение к пройденному материалу является наиболее рациональной формой приобретения и закрепления знаний.

Работа с рекомендованной литературой

При работе с основной и дополнительной литературой целесообразно придерживаться такой последовательности. Сначала прочитать весь заданный текст в быстром темпе. Цель такого чтения заключается в том, чтобы создать общее представление об изучаемом материале, понять общий смысл прочитанного. Затем прочитать вторично, более медленно, чтобы в ходе чтения понять и запомнить смысл каждой фразы, каждого положения и вопроса в целом. Чтение приносит пользу и становится продуктивным, когда сопровождается записями. Это может быть составление плана прочитанного текста, тезисы или выписки, конспектирование и др. Выбор вида записи зависит от характера изучаемого материала и целей работы с ним. Если содержание материала несложное, легко усваиваемое, можно ограничиться составлением плана. Если материал содержит новую и трудно усваиваемую информацию, целесообразно его законспектировать.

Подготовка к практическим занятиям.

Подготовку к каждому практическому занятию студент должен начать с ознакомления с планом практического занятия, который отражает содержание предложенной темы. Тщательное продумывание и изучение вопросов плана основывается на проработке текущего материала лекции, а затем изучения обязательной и дополнительной литературы, рекомендованной к данной теме. Все новые понятия по изучаемой теме необходимо выучить наизусть и внести в глоссарий, который целесообразно вести с самого начала изучения курса.

Результат такой работы должен проявиться в способности студента свободно ответить на теоретические вопросы практикума, его выступлениях и участии в коллективном обсуждении вопросов изучаемой темы, правильном выполнении практических заданий и контрольных работ.

В процессе подготовки к практическим занятиям, студентам необходимо обратить особое внимание на самостоятельное изучение рекомендованной литературы. При всей полноте конспектирования лекции в ней невозможно изложить весь материал из-за лимита аудиторных часов. Поэтому самостоятельная работа с учебниками, учебными пособиями, научной, справочной литературой, материалами периодических изданий и Интернета является наиболее эффективным методом получения дополнительных знаний, позволяет значительно активизировать процесс овладения информацией, способствует более глубокому усвоению изучаемого материала, формирует у студентов свое отношение к конкретной проблеме.

Подготовка докладов, выступлений и рефератов

Реферат представляет письменный материал по определенной теме, в котором собрана информация из одного или нескольких источников. В нем в обобщенном виде представляется материал на определенную тему, включающий обзор соответствующих литературных и других источников. Рефераты могут являться изложением содержания какой-либо научной работы, статьи и т.п. Доклад представляет публичное, развернутое сообщение (информирование) по определенному вопросу или комплексу вопросов, основанное на привлечении документальных данных, результатов исследования, анализа деятельности и т.д. При подготовке к докладу на семинаре по теме, указанной преподавателем, студент должен ознакомиться не только с основной, но и дополнительной литературой, а также с последними публикациями по этой тематике в сети Интернет. Необходимо подготовить текст доклада и иллюстративный материал в виде презентации. Доклад должен включать введение, основную часть и заключение. На доклад отводится 20-25 минут учебного времени. Он должен быть научным, конкретным, определенным, глубоко раскрывать проблему и пути ее решения. Особенно следует обратить внимание на безусловную обязательность решения домашних задач, указанных преподавателем к семинару.

МИНОБРНАУКИ РОССИИ

федеральное государственное бюджетное образовательное учреждение высшего образования

«Алтайский государственный университет»

Биогеография рабочая программа дисциплины

Закреплена за кафедрой	Кафедра физической географии и геоинформационных систем
Направление подготовки	05.03.02. География
Профиль	Аналитика, пространственное развитие и цифровые технологии в общественной географии
Форма обучения	Очная
Общая трудоемкость	3 ЗЕТ
Учебный план	05_03_02_География_Аналитика-2022

Часов по учебному плану	108	Виды контроля по семестрам	
в том числе:		экзамены:	4
аудиторные занятия	42		
самостоятельная работа	39		
контроль	27		

Распределение часов по семестрам

Курс (семестр)	2 (4)		Итого	
	Неделя			
Неделя	18			
Вид занятий	УП	РПД	УП	РПД
Лекции	18	18	18	18
Лабораторные	24	24	24	24
Сам. работа	39	39	39	39
Часы на контроль	27	27	27	27
Итого	108	108	108	108

Программу составил(и):
к.г.н., доцент, Козырева Ю.В.;

Рецензент(ы):
к.г.н., доцент, Козырева Ю.В.

Рабочая программа дисциплины
Биогеография

разработана в соответствии с ФГОС:
Федеральный государственный образовательный стандарт высшего образования - бакалавриат по направлению подготовки 05.03.02 География (приказ Минобрнауки России от 07.08.2020 г. № 889)

составлена на основании учебного плана:
05.03.02 География
утвержденного учёным советом вуза от 27.04.2021 протокол № 6.

Рабочая программа одобрена на заседании кафедры
Кафедра физической географии и геоинформационных систем

Протокол от 16.05.2023 г. № 10
Срок действия программы: 2022-2026 уч. г.

Заведующий кафедрой
к.г.н., доцент Ненашева Г.И.

Визирование РПД для исполнения в очередном учебном году

Рабочая программа пересмотрена, обсуждена и одобрена для
исполнения в 2023-2024 учебном году на заседании кафедры

Кафедра физической географии и геоинформационных систем

Протокол от 16.05.2023 г. № 10
Заведующий кафедрой *к.г.н., доцент Ненашева Г.И.*

1. Цели освоения дисциплины

1.1.	<p>Целью освоения учебной дисциплины биогеография является формирование у студентов целостного представления и знаний о закономерностях географического распространения и размещения живых организмов сообществ и их компонентов на земле.</p> <p>Задачи:</p> <ul style="list-style-type: none"> - знакомство с географическими закономерностями размещения организмов и сообществ, закономерностями биогеографического районирования; - формирование представлений о важнейших зонально-региональных особенностях фауны и флоры, растительности и животного мира суши; - изучение взаимосвязи и взаимообусловленности органического мира и географической среды.
------	--

2. Место дисциплины в структуре ООП

Цикл (раздел) ООП: **Б1.О.05**

3. Компетенции обучающегося, формируемые в результате освоения дисциплины

ОПК-2	Способен применять теоретические знания о закономерностях и особенностях развития и взаимодействия природных, производственных и социальных территориальных систем при решении задач профессиональной деятельности
-------	--

В результате освоения дисциплины обучающийся должен

3.1.	Знать:
3.1.1.	ОПК-2.1. Владеет теоретическими знаниями о закономерностях и особенностях развития и взаимодействия природных, производственных и социальных территориальных систем;
3.2.	Уметь:
3.2.1.	ОПК-2.2. Имеет навыки ландшафтно-экологического проектирования и менеджмента природных ресурсов на глобальном, региональном и локальном уровне;
3.3.	Иметь навыки и (или) опыт деятельности (владеть):
3.3.1.	ОПК-2.3. Способен решать задачи профессиональной деятельности на основе теоретических знаний о закономерностях и особенностях развития и взаимодействия природных, производственных и социальных территориальных систем.

4. Структура и содержание дисциплины

Код занятия	Наименование разделов и тем	Вид занятия	Семестр	Часов	Компетенции	Литература
Раздел 1. Введение. Биогеография как наука. Учение об ареалах. Биогеоценоз.						
1.1.	Введение. Биогеография как наука. Учение об ареалах. Биогеоценоз.	Лекции	4	4	ОПК-2	Л2.1, Л2.2, Л1.1, Л1.2, Л1.3
1.2.	Введение. Биогеография как наука. Учение об ареалах. Биогеоценоз.	Лабораторные	4	8	ОПК-2	Л2.1, Л2.2, Л1.1, Л1.2, Л1.3
1.3.	Введение. Биогеография как наука. Учение об ареалах. Биогеоценоз.	Сам. работа	4	10	ОПК-2	Л2.1, Л2.2, Л1.1, Л1.2, Л1.3

Код занятия	Наименование разделов и тем	Вид занятия	Семестр	Часов	Компетенции	Литература
Раздел 2. Биогеографическое районирование. Флористические и фаунистические царства земли. Зональные биомы суши. Биомы гор. Островная биогеография. Океан-среда жизни.						
2.1.	Биогеографическое районирование. Флористические и фаунистические царства земли. Зональные биомы суши. Биомы гор. Островная биогеография. Океан-среда жизни.	Лекции	4	12	ОПК-2	Л2.1, Л2.2, Л1.1, Л1.2, Л1.3
2.2.	Биогеографическое районирование. Флористические и фаунистические царства земли. Зональные биомы суши. Биомы гор. Островная биогеография. Океан-среда жизни.	Лабораторные	4	16	ОПК-2	Л2.1, Л2.2, Л1.1, Л1.2, Л1.3
2.3.	Биогеографическое районирование. Флористические и фаунистические царства земли. Зональные биомы суши. Биомы гор. Островная биогеография. Океан-среда жизни.	Сам. работа	4	19	ОПК-2	Л2.1, Л2.2, Л1.1, Л1.2, Л1.3
Раздел 3. Биогеография и проблемы сохранения биоразнообразия.						
3.1.	Биогеография и проблемы сохранения биоразнообразия.	Лекции	4	2	ОПК-2	Л2.1, Л2.2, Л1.1, Л1.2, Л1.3
3.2.	Биогеография и проблемы сохранения биоразнообразия.	Сам. работа	4	10	ОПК-2	Л2.1, Л2.2, Л1.1, Л1.2, Л1.3

5. Фонд оценочных средств

5.1. Контрольные вопросы и задания для проведения текущего контроля и промежуточной аттестации по итогам освоения дисциплины
<p>Оценочные материалы для текущего контроля по разделам и темам дисциплины в полном объеме размещены в онлайн-курсе на образовательном портале «Цифровой университет АлтГУ» – https://portal.edu.asu.ru/course/view?id=882</p> <p>ОЦЕНКА СФОРМИРОВАННОСТИ КОМПЕТЕНЦИИ ОПК-2: Способен применять теоретические знания о закономерностях и особенностях развития и взаимодействия природных, производственных и социальных территориальных систем при решении задач профессиональной деятельности</p> <p>ПРИМЕРЫ ЗАДАНИЙ ЗАКРЫТОГО ТИПА Вопрос 1. Биогеография - дисциплина: А) биологическая Б) философская В) биогеографическая Г) экономическая ОТВЕТ: В</p>

Вопрос 2. Современная периодизация биогеографии в отечественной литературе принадлежит:

- А) М.А. Мензбиру
- Б) П.С. Палласу
- В) А.Г. Воронову
- Г) И.А. Северцеву

ОТВЕТ: В

Вопрос 3. Сколько периодов выделяется в истории изучения науки биогеографии?

- А) 4
- Б) 6
- В) 5
- Г) 7

ОТВЕТ:Б

Вопрос 4. На изменение границ ареала влияют:

- А) климат
- Б) антропогенное воздействие
- В) исторические условия
- Г) все ответы верны

ОТВЕТ: Г

Вопрос 5. Эндемичный ареал является:

- А) мультирегиональным
- Б) сопряженным
- В) космополитным
- Г) локальным

ОТВЕТ: Г

Вопрос 6. Какому ученому принадлежит первый опыт создания системы флористического районирования суши?

- А) Д. Скоу
- Б) А. Энглер
- В) А.И. Толмачев
- Г) А.Л. Тахтаджян

ОТВЕТ: Г

Вопрос 7. Какому ученому принадлежит первый опыт создания системы фаунистического районирования суши?

- А) П. Склетер
- Б) А. Энглер
- В) А.Уоллес
- Г) А.Л. Тахтаджян

ОТВЕТ:В

Вопрос 8. О каком флористическом царстве идёт речь?

Территория этого царства расположена в пределах двух материков и окружающих их островов. Его развитие было связано со сложными процессами миграции и вымирания различных таксонов, что зависело от процессов горообразования, оледенения и нарастания засушливости климата во внутренних районах. Это самое большое по территории царство.

- А) Неотропическое
- Б) Голарктическое
- В) Голантарктическое
- Г) Палеотропическое

ОТВЕТ:Б

Вопрос 9. В царство Палеогейя входит:

- А) Индия
- Б) Южная Америка
- В) Австралия
- Г) Северная Африка до Сахары

ОТВЕТ: Г

Вопрос 10. Интразональные биомы литоралей в приливно-отливной полосе называются:

- А) тундры
- Б) тропические влажные вечнозеленые леса
- В) тропические листопадные леса
- Г) мангры

ОТВЕТ: Г

Вопрос 11. Биологическое разнообразие в горных биомах:

- А) очень низкое
 - Б) высокое
 - В) такое же, как и на других территориях
 - Г) среднее
- ОТВЕТ: Б

Вопрос 12. Какой признак не характерен для животных горных биомов?

- А) сезонные миграции
 - Б) суточные миграции
 - В) приобретение зимней окраски
 - Г) полидоминантная структура и круглогодичное размножение
- ОТВЕТ: А

Вопрос 13. Причиной адаптивной радиации форм островных биот является:

- А) наличие незанятых экологических ниш
 - Б) небольшие размеры острова
 - В) большое расстояние до материков и других островов
 - Г) антропогенный
- ОТВЕТ: А

Вопрос 14. Оазисами на дне океана называют:

- А) донную фауну
 - Б) срединно-океанические разломы
 - В) «черные курильщики»
 - Г) растения на дне океанов
- ОТВЕТ: В

Вопрос 15. Какой ученый является основателем науки биогеоценологии?

- А) И.К. Пачерский
 - Б) Ф. Клементс
 - В) В.Н. Сукачев
 - Г) Г.Н. Высоцкий
- ОТВЕТ: В

КРИТЕРИИ ОЦЕНИВАНИЯ:

Каждое задание оценивается 1 баллом.

Оценивание КИМ теоретического характера в целом:

- «зачтено» – верно выполнено более 50% заданий;
- «не зачтено» – верно выполнено 50% и менее 50% заданий;
- «отлично» – верно выполнено 85-100% заданий;
- «хорошо» – верно выполнено 70-84% заданий;
- «удовлетворительно» – верно выполнено 51-69% заданий;
- «неудовлетворительно» – верно выполнено 50% или менее 50% заданий.

ПРИМЕРЫ ЗАДАНИЙ ОТКРЫТОГО ТИПА

Вопрос 1. _____ метод обозначения ареала, при котором карта разбивается на квадраты, если в пределах квадрата обнаруживаются особи изучаемого вида, то он затушевывается.

ОТВЕТ: растровый метод

Вопрос 2. Часть территории или акватории земного шара, на которой достаточно длительное время постоянно встречаются популяции определенного вида или другого таксона называется _____.

ОТВЕТ: ареал вида.

Вопрос 3. Растительность это:

ОТВЕТ: устойчивая естественная группировка видов растений на относительно однородном участке, находящаяся в сложных отношениях между собой и условиями среды.

Вопрос 4. Назовите место, где численность особей одного вида наибольшая

ОТВЕТ: центр аксономического разнообразия.

Вопрос 5. Первые покрытосеменные растения появились:

ОТВЕТ: Четвертичный период Кайнозойской эры

Вопрос 6. Впервые географические области происхождения важнейших культурных растений описаны в

1880 году ботаником:
ОТВЕТ: Карлом Линнеем.

Вопрос 7. А.М. Жуковский расширил территорию изучения культурных растений, добавив такие центры происхождения как:

ОТВЕТ: Средиземноморский, Центрально-Американский, Эфиопский.

Вопрос 8. Большой или геологический круговорот вещества биосферы связан с:

ОТВЕТ: круговоротом воды и циркуляцией атмосферы.

Вопрос 9. Что является источником азота в биологическом круговороте веществ?

ОТВЕТ: поглощение нитратов и нитритов растениями из почвы и воды.

Вопрос 10. Численность особей популяции на единицу площади называется:

ОТВЕТ: плотность популяции.

Вопрос 11. Если сукцессия развивается на новом месте, например на кратере вулкана то она называется:

ОТВЕТ: первичная сукцессия.

Вопрос 12. Пойкилотермные животные это:

ОТВЕТ: животные, у которых температура тела, мало отличается от температуры окружающей среды.

Вопрос 13. К эдафическим факторам среды относятся:

ОТВЕТ: почвы и горные породы.

Вопрос 14. Перечислите виды симбиоза.

ОТВЕТ: мутуализм, комменсализм, паразитизм.

Вопрос 15. Перечислите флористические царства суши по А.Л. Тахтаджану.

ОТВЕТ: Голарктическое, Палеотропическое, Неотропическое, Австралийское, Капское, Голантарктическое.

Вопрос 16. Перечислите фаунистические царства суши по В.Г.Гептнеру.

ОТВЕТ: Нотогея, Неогей, Арктогея.

Вопрос 17. Назовите самое молодое фаунистическое царство суши.

ОТВЕТ: Арктогея.

Вопрос 18. При перемещении от плюсов к экватору у родственных видов животных происходит увеличение частей тела:

ОТВЕТ: правило Алена.

Вопрос 19. При биогеографическом районировании океана выделяют следующие области:

ОТВЕТ: Арктическая, Бореально-Тихоокеанская, Бореально-Атлантическая, Тропико-Индо-Тихоокеанская, Тропико-атлантическая, Субантарктическая, Антарктическая.

Вопрос 20. На Галапагосских островах отсутствуют лягушки, саламандры и др. земноводные потому что:

ОТВЕТ: они гибнут в соленой морской воде.

КРИТЕРИИ ОЦЕНИВАНИЯ:

«Отлично» (зачтено): Ответ полный, развернутый. Вопрос точно и исчерпывающе передан, терминология сохранена, студент превосходно владеет основной и дополнительной литературой, ошибок нет.

«Хорошо» (зачтено): Ответ полный, хотя краток, терминологически правильный, нет существенных недочетов. Студент хорошо владеет пройденным программным материалом; владеет основной литературой, суждения правильны.

«Удовлетворительно» (зачтено): Ответ неполный. В терминологии имеются недостатки. Студент владеет программным материалом, но имеются недочеты. Суждения фрагментарны.

«Неудовлетворительно» (не зачтено): Не использована специальная терминология. Ответ в сущности неверен. Переданы лишь отдельные фрагменты соответствующего материала вопроса. Ответ не соответствует вопросу или вовсе не дан.

5.2. Темы письменных работ для проведения текущего контроля (эссе, рефераты, курсовые работы и др.)

не предусмотрены

5.3. Фонд оценочных средств для проведения промежуточной аттестации

Промежуточная аттестация заключается в проведении в конце семестра зачета (для обучающихся, не получивших зачет по результатам текущей успеваемости) по всему изученному курсу. Зачет проводится в устной форме по билетам. В билет входит 2 вопроса.

ВОПРОСЫ

1. Биогеография как наука
2. Этапы становления науки биогеографии
3. Первый и второй этапы в становлении науки биогеографии
4. Третий этап в становлении науки биогеографии
5. Четвертый этап в становлении науки биогеографии
6. Пятый и шестой этапы в становлении науки биогеографии
7. Развитие биогеографии в России
8. Основные термины и понятия в биогеографии
9. Гипотезы о происхождении жизни на Земле
10. Луи Пастер и его открытия
11. Гипотеза Опарина о происхождении жизни на Земле
12. Эры планеты Земля, краткая характеристика каждой
13. Архейская эра
14. Жизнь в протерозойскую эру
15. Жизнь в кембрийском периоде
16. Жизнь в ордовикском периоде
17. Жизнь в силурийском периоде
18. Жизнь в девонском периоде
19. Жизнь в карбонском периоде
20. Жизнь в пермском периоде
21. Жизнь в мезозойской эре
22. Жизнь в кайнозойской эре
23. Ареал: определение, типология, картографирование, границы, расселение
24. Эндемы. Реликты. Дизъюнкция. Географический элемент флоры
25. Флористическое деление суши Земного шара
26. Голарктическое царство
27. Неотропическое царство
28. Капское царство
29. Австралийское царство
30. Палеотропическое царство
31. Голантарктическое царство
32. Фаунистическое деление суши Земного шара
33. Царство Палеогоя
34. Царство Арктогоя
35. Царство Неогоя
36. Царство Нотогоя
37. Биогеоценоз: схема, экологические группы, видовой состав, изменчивость
38. Вертикальная и горизонтальная структура биогеоценозов, устойчивость классификация
39. Сукцессии
40. Жизненные формы растений и животных
41. Зональные биомы суши (назвать)
42. Тропические влажные леса
43. Тропические листопадные леса, редколесья и кустарники
44. Саванны
45. Мангры
46. Пустыни
47. Субтропические жестколистные леса и кустарники
48. Степи и прерии
49. Широколиственные леса
50. Тайга
51. Тундра
52. Биом гор
53. Островная биогеография

54. Океан – среда жизни (+биогеографическое районирование океана)

55. Биоразнообразии: уровни, сохранение.

КРИТЕРИИ ОЦЕНИВАНИЯ:

«Отлично» (зачтено): студентом дан полный, в логической последовательности развернутый ответ на поставленные вопросы, где он продемонстрировал знания предмета в полном объеме учебной программы, достаточно глубоко осмысливает дисциплину, самостоятельно, и исчерпывающе отвечает на дополнительные вопросы, приводит собственные примеры по проблематике поставленного вопроса, решил предложенные практические задания без ошибок.

«Хорошо» (зачтено): студентом дан развернутый ответ на поставленный вопрос, где студент демонстрирует знания, приобретенные на лекционных и семинарских занятиях, а также полученные посредством изучения обязательных учебных материалов по курсу, дает аргументированные ответы, приводит примеры, в ответе присутствует свободное владение монологической речью, логичность и последовательность ответа. Однако допускаются неточности в ответе. Решил предложенные практические задания с небольшими неточностями.

«Удовлетворительно» (зачтено): студентом дан ответ, свидетельствующий в основном о знании процессов изучаемой дисциплины, отличающийся недостаточной глубиной и полнотой раскрытия темы, знанием основных вопросов теории, слабо сформированными навыками анализа явлений, процессов, недостаточным умением давать аргументированные ответы и приводить примеры, недостаточно свободным владением монологической речью, логичностью и последовательностью ответа. Допускается несколько ошибок в содержании ответа и решении практических заданий.

«Неудовлетворительно» (не зачтено): студентом дан ответ, который содержит ряд серьезных неточностей, обнаруживающий незнание процессов изучаемой предметной области, отличающийся неглубоким раскрытием темы, незнанием основных вопросов теории, неумением давать аргументированные ответы. Выводы поверхностны. Решение практических заданий не выполнено. Студент не способен ответить на вопросы даже при дополнительных наводящих вопросах преподавателя.

6. Учебно-методическое и информационное обеспечение дисциплины

6.1. Рекомендуемая литература

6.1.1. Основная литература

	Авторы	Заглавие	Издательство, год	Эл. адрес
Л1.1	Г. М. Абдурахманов, Е. Г. Мяло, Г. Н. Огуреева	Биогеография: учебник	М. : Академия, 2014	50
Л1.2	М. М. Силантьева, Н. Ю. Сперанская	Биогеография: семинар. и практ. занятия, самост. работа студентов : учеб. пособие	Изд-во АлтГУ, 2013	http://elibrary.asu.ru/handle/asu/116
Л1.3	Емельянова Л. Г., Огуреева Г. Н.	БИОГЕОГРАФИЧЕСКОЕ КАРТОГРАФИРОВАНИЕ 2-е изд., испр. и доп. Учебное пособие для академического бакалавриата:	М.:Издательство Юрайт, 2018	https://biblio-online.ru/book/AFDB615B-B823-49F0-978E-03799CC38975

6.1.2. Дополнительная литература

	Авторы	Заглавие	Издательство, год	Эл. адрес
Л2.1	Абдурахманов Г.М., Кривошукский Д.А., Мяло Е.Г., Огуреева Г.Н.	Биогеография: учеб. для вузов	М.: Академия, 2007	
Л2.2	Воронов А.Г.	Биогеография с основами экологии:	М.: Изд-во МГУ, 1987	28

6.2. Перечень ресурсов информационно-телекоммуникационной сети "Интернет"

	Название	Эл. адрес
Э1	Проблемы эволюции	http://evolbiol.ru/evidence07.htm
Э2	Биогеография. Учебник.	http://www.biogeography.ru/
Э3	Курс в Moodle «Биогеография»	https://portal.edu.asu.ru/course/view.php?id=882
6.3. Перечень программного обеспечения		
<p>1. Microsoft Office 2010 (Office 2010 Professional, № 4065231 от 08.12.2010), (бессрочно);</p> <p>2. Microsoft Windows 7 (Windows 7 Professional, № 61834699 от 22.04.2013), (бессрочно);</p> <p>3. Chrome (http://www.chromium.org/chromium-os/licenses), (бессрочно);</p> <p>4. 7-Zip (http://www.7-zip.org/license.txt), (бессрочно);</p> <p>5. AcrobatReader(http://www.images.adobe.com/content/dam/Adobe/en/legal/servicetou/Acrobat_com_Additional_TOU-en_US-20140618_1200.pdf), (бессрочно);</p> <p>6. ASTRA LINUX SPECIAL EDITION (https://astralinux.ru/products/astra-linux-special-edition/), (бессрочно);</p> <p>7. LibreOffice (https://ru.libreoffice.org/), (бессрочно);</p> <p>8. Веб-браузер Chromium (https://www.chromium.org/Home/), (бессрочно);</p> <p>9. Антивирус Касперский (https://www.kaspersky.ru/), (до 23 июня 2024);</p> <p>10. Архиватор Ark (https://apps.kde.org/ark/), (бессрочно);</p> <p>11. Okular (https://okular.kde.org/ru/download/), (бессрочно);</p> <p>12. Редактор изображений Gimp (https://www.gimp.org/), (бессрочно)</p>		
6.4. Перечень информационных справочных систем		
<p>Информационно справочная система СПС «КонсультантПлюс»: http://www.consultant.ru/</p> <p>Электронная база данных «Scopus»: http://www.scopus.com</p> <p>Электронная библиотечная система Алтайского государственного университета: http://elibrary.asu.ru/</p> <p>Научная электронная библиотека eLIBRARY: http://elibrary.ru</p>		

7. Материально-техническое обеспечение дисциплины

Аудитория	Назначение	Оборудование
Учебная аудитория	для проведения занятий лекционного типа, занятий семинарского типа (лабораторных и(или) практических), групповых и индивидуальных консультаций, текущего контроля и промежуточной аттестации, курсового проектирования (выполнения курсовых работ), проведения практик	Стандартное оборудование (учебная мебель для обучающихся, рабочее место преподавателя, доска)
Учебная аудитория	для проведения занятий лекционного типа, занятий семинарского типа (лабораторных и(или) практических), групповых и индивидуальных консультаций, текущего контроля и промежуточной аттестации, курсового проектирования (выполнения курсовых работ), проведения практик	Стандартное оборудование (учебная мебель для обучающихся, рабочее место преподавателя, доска)
Помещение для самостоятельной работы	помещение для самостоятельной работы обучающихся	Компьютеры, ноутбуки с подключением к информационно-телекоммуникационной сети «Интернет», доступом в электронную информационно-образовательную среду АлтГУ

8. Методические указания для обучающихся по освоению дисциплины

8.1 Методические указания обучающимся к лекциям по дисциплине "Биогеография"

В ходе лекционных занятий по дисциплине необходимо вести конспектирование учебного материала. Конспектирование лекций – сложный вид вузовской аудиторной работы, предполагающий интенсивную умственную деятельность студента.

В процессе конспектирования не следует записывать дословно всю лекцию. Целесообразно вначале понять основную мысль, излагаемую лектором, а затем записать ее. Желательно запись осуществлять, оставляя поля, на которых позднее, при самостоятельной работе с конспектом, можно сделать дополнительные записи, отметить непонятные места.

Конспект лекции лучше подразделять на пункты, соблюдая красную строку. Этому в большой степени будут способствовать вопросы плана лекции, предложенные преподавателями. Следует обращать внимание на акценты, выводы, которые делает лектор, отмечая наиболее важные моменты в лекционном материале замечаниями «важно», «хорошо запомнить» и т.п. Можно делать это и с помощью разноцветных маркеров или ручек, подчеркивая термины и определения.

Целесообразно разработать собственную систему сокращений, аббревиатур и символов общераспространенных слов и выражений. Специфические термины и их сокращения будут акцентированы преподавателем дополнительно.

Работа над конспектом лекции по дисциплине не заканчивается в лекционной аудитории, а продолжается студентом дома, при этом обучающийся повторно ознакоми́вается с содержанием лекционного материала, знакомится с рекомендованной литературой, особенно нормативно-правовыми актами и методиками государственной кадастровой оценки, делает себе пометки в тексте лекции, или продолжает конспект.

Работая над конспектом лекций, всегда необходимо использовать не только учебник, но и ту литературу, которую дополнительно рекомендовал лектор. Именно такая серьезная, кропотливая работа с лекционным материалом позволит глубоко овладеть теоретическим материалом.

8.2. Методические указания обучающимся при подготовке к семинарам, практическим занятиям по дисциплине "Биогеография"

Планы семинарских занятий, их тематика, рекомендуемая литература, цель и задачи ее изучения сообщаются преподавателем на вводных занятиях или в методических указаниях по дисциплине.

Подготовка студентов к семинарскому занятию включает 2 этапа:

- 1) организационный;
- 2) закрепление и углубление теоретических знаний.

На первом этапе студент планирует свою самостоятельную работу, которая включает:

- уяснение задания на самостоятельную работу;
- подбор рекомендованной литературы;
- составление плана работы, в котором определяются основные пункты предстоящей подготовки.

Составление плана дисциплинирует и повышает организованность в работе.

Второй этап включает непосредственную подготовку студента к занятию. Начинать надо с изучения рекомендованной литературы. Необходимо помнить, что на лекции обычно рассматривается не весь материал, а только его часть. Остальная его часть восполняется в процессе самостоятельной работы. В связи с этим работа с рекомендованной литературой обязательна. Особое внимание при этом необходимо обратить на содержание основных положений и выводов, объяснение явлений и фактов, уяснение практического приложения рассматриваемых теоретических вопросов. В процессе этой работы студент должен стремиться понять и запомнить основные положения рассматриваемого материала, примеры, поясняющие его, а также разобраться в иллюстративном материале.

Заканчивать подготовку следует составлением плана (конспекта) по изучаемому материалу (вопросу). Это позволяет составить концентрированное, сжатое представление по изучаемым вопросам.

В процессе подготовки к занятиям рекомендуется взаимное обсуждение материала, во время которого закрепляются знания, а также приобретает практика в изложении и разъяснении полученных знаний, развивается речь.

При необходимости следует обращаться за консультацией к преподавателю. Идя на консультацию, необходимо хорошо продумать вопросы, которые требуют разъяснения.

На семинаре каждый его участник должен быть готовым к выступлению по всем поставленным в плане вопросам, проявлять максимальную активность при их рассмотрении. Выступление должно строиться свободно, убедительно и аргументировано. Преподаватель следит, чтобы выступление не сводилось к репродуктивному уровню (простому воспроизведению текста), не допускается и простое чтение конспекта. Необходимо, чтобы выступающий проявлял собственное отношение к тому, о чем он говорит, высказывал свое личное мнение, понимание, обосновывал его и мог сделать правильные выводы из сказанного. При этом студент может обращаться к записям конспекта и лекций, непосредственно к первоисточникам.

На семинаре студенты ведут конспект. Конспект – это систематизированное, логичное изложение материала источника. Различаются четыре типа конспектов:

- План-конспект – это развернутый детализированный план, в котором достаточно подробные записи приводятся по тем пунктам плана, которые нуждаются в пояснении.
 - Текстуальный конспект – это воспроизведение наиболее важных положений и фактов источника.
 - Свободный конспект – это четко и кратко сформулированные (изложенные) основные положения в результате глубокого осмысливания материала. В нем могут присутствовать выписки, цитаты, тезисы; часть материала может быть представлена планом.
 - Тематический конспект – составляется на основе изучения ряда источников и дает более или менее исчерпывающий ответ по какой-то схеме (вопросу).
- В заключение преподаватель, как руководитель семинара, подводит итоги семинара. Он может (выборочно) проверить конспекты студентов и, если потребуется, внести в них исправления и дополнения.

8.3. Методические указания обучающимся при подготовке к выполнению лабораторных практикумов по дисциплине "Биогеография"

Лабораторные занятия помогают студентам в изучении и закреплении знаний, полученных в процессе изучения теоретического курса (или его раздела), кроме этого выполнение лабораторных работ позволяет применять изученный материал на практике.

При подготовке к лабораторным занятиям по курсу «Биогеография» студенты должны:

- получить индивидуальное задание от преподавателя и ознакомиться с указаниями по его выполнению;
- в соответствии с изучаемой темой подготовить материал для проверки;
- лабораторная работа включает несколько обязательных разделов. В первом разделе определяется цель, задачи исследований и объект изучения. Во втором разделе поясняется методика или метод, который используется при выполнении работы. Он может быть взят из учебника, учебного пособия, либо выбран самим автором, в результате знакомства с литературными источниками. В третьем разделе дается подробное описание результатов работы.

Лабораторные занятия выполняются в специальной тетради для лабораторных и практических работ, а также фиксируются в виде отчетных материалов (файлов) и сохраняются на сетевой студенческий ресурс: Geo-nt\\Stud\номер_курса\номер_группы\фамилия_студента.

8.4. Методические указания обучающимся при выполнении курсовых работ по дисциплине "Биогеография"

Курсовые работы по дисциплине не предусмотрены.

8.5. Методические указания обучающимся для организации самостоятельной работы по дисциплине "Биогеография"

Основной формой самостоятельной работы обучающихся является изучение конспекта лекций, их дополнение рекомендованной литературой, активное участие на семинарах и подготовка докладов и презентаций по основным проблемам дисциплины.

Основной самостоятельной работы студентов является работа с рекомендованной литературой. Список основной и дополнительной литературы под дисциплине приведен в РПД .

Изучение дисциплины следует начинать с проработки РПД .

Правила самостоятельной работы с литературой

- Составить перечень книг, с которыми Вам следует познакомиться;
- Перечень книг должен быть систематизированным (что необходимо для обязательно-го прочтения, что пригодится для написания рефератов, а что может расширить Вашу общую культуру и т.д.).
- Не пытайтесь читать быстро, вынужденное скорочтение не только не способствует качеству чтения, но и не приносит чувства удовлетворения, которое мы получаем, размышляя о прочитанном.

Подготовка рефератов направлена на развитие и закрепление у студентов навыков самостоятельного глубокого, творческого и всестороннего анализа научной, методической и другой литературы по актуальным проблемам дисциплины; на выработку навыков и умений грамотно и убедительно излагать материал, четко формулировать теоретические обобщения, выводы и практические рекомендации.

Рефераты должны отвечать высоким квалификационным требованиям в отношении научности содержания и оформления.

Темы рефератов, как правило, посвящены рассмотрению одной проблемы. Объем реферата может быть от 12 до 15 страниц машинописного текста, отпечатанного через 1,5 интервала, а на компьютере через 1 интервал (список литературы и приложения в объем не входят).

Текстовая часть работы состоит из введения, основной части и заключения.

Во введении студент кратко обосновывает актуальность избранной темы реферата, раскрывает конкретные цели и задачи, которые он собирается решить в ходе своего небольшого исследования.

В основной части подробно раскрывается содержание вопроса (вопросов) темы.

В заключении кратко должны быть сформулированы полученные результаты исследования и даны выводы. Кроме того, заключение может включать предложения автора, в том числе и по дальнейшему изучению заинтересовавшей его проблемы.

В список литературы (источников и литературы) студент включает только те документы, которые он использовал при написании реферата.

В приложении (приложения) к реферату могут выноситься таблицы, графики, схемы и другие вспомогательные материалы, на которые имеются ссылки в тексте реферата.

МИНОБРНАУКИ РОССИИ

федеральное государственное бюджетное образовательное учреждение высшего образования
«Алтайский государственный университет»

Основы геоинформатики рабочая программа дисциплины

Закреплена за кафедрой	Кафедра экономической географии и картографии
Направление подготовки	05.03.02. География
Профиль	Аналитика, пространственное развитие и цифровые технологии в общественной географии
Форма обучения	Очная
Общая трудоемкость	3 ЗЕТ
Учебный план	05_03_02_География_Аналитика-2022

Часов по учебному плану	108	Виды контроля по семестрам	
в том числе:		зачеты:	4
аудиторные занятия	42		
самостоятельная работа	66		

Распределение часов по семестрам

Курс (семестр)	2 (4)		Итого	
	Неделя			
Вид занятий	УП	РПД	УП	РПД
Лекции	6	6	6	6
Лабораторные	36	36	36	36
Сам. работа	66	66	66	66
Итого	108	108	108	108

Программу составил(и):
Старший преподаватель, Рыгалов Е.В.

Рецензент(ы):
к.г.н., Козырева Ю.В.

Рабочая программа дисциплины
Основы геоинформатики

разработана в соответствии с ФГОС:
Федеральный государственный образовательный стандарт высшего образования - бакалавриат по направлению подготовки 05.03.02 География (приказ Минобрнауки России от 07.08.2020 г. № 889)

составлена на основании учебного плана:
05.03.02 География
утвержденного учёным советом вуза от 27.04.2021 протокол № 6.

Рабочая программа одобрена на заседании кафедры
Кафедра экономической географии и картографии

Протокол от 08.06.2022 г. № 8
Срок действия программы: 2022-2023 уч. г.

Заведующий кафедрой
Крупочкин Евгений Петрович

Визирование РПД для исполнения в очередном учебном году

Рабочая программа пересмотрена, обсуждена и одобрена для
исполнения в 2023-2024 учебном году на заседании кафедры

Кафедра экономической географии и картографии

Протокол от 08.06.2022 г. № 8
Заведующий кафедрой *Крупочкин Евгений Петрович*

1. Цели освоения дисциплины

1.1.	сформировать теоретические представления и навыки владения геоинформационными технологиями, методами создания и использования ГИС, геоинформационными методами географических исследований и картографического анализа пространственных данных
------	--

2. Место дисциплины в структуре ООП

Цикл (раздел) ООП: Б1.О.05

3. Компетенции обучающегося, формируемые в результате освоения дисциплины

ОПК-5	Способен осуществлять сбор, обработку, первичный анализ и визуализацию географических данных с использованием геоинформационных технологий
ОПК-5.1	Знает основные методы сбора, анализа и обработки пространственных данных с помощью геоинформационных технологий
ОПК-5.2	Умеет проводить сбор, анализ и графическое (картографическое) представление итогов геоинформационной обработки данных
ОПК-5.3	Имеет навыки визуализации собранных и проанализированных данных для представления результатов своего труда

В результате освоения дисциплины обучающийся должен

3.1.	Знать:
3.1.1.	основные методы сбора, анализа и обработки пространственных данных с помощью геоинформационных технологий
3.2.	Уметь:
3.2.1.	проводить сбор, анализ и графическое (картографическое) представление итогов геоинформационной обработки данных
3.3.	Иметь навыки и (или) опыт деятельности (владеть):
3.3.1.	навыки визуализации собранных и проанализированных данных для представления результатов своего труда

4. Структура и содержание дисциплины

Код занятия	Наименование разделов и тем	Вид занятия	Семестр	Часов	Компетенции	Литература
Раздел 1. Подходы к понятию геоинформатики						
1.1.	Понятие о географической информационной системе. Геоинформатика: наука и технология	Лекции	4	2	ОПК-5.1, ОПК-5.2, ОПК-5.3	Л2.1, Л1.1
1.2.	Введение в ГИС. Основные понятия. Структура.	Лабораторные	4	2	ОПК-5.1, ОПК-5.2, ОПК-5.3	Л1.1
1.3.	Основы технологии работы в ГИС	Лабораторные	4	2	ОПК-5.1, ОПК-5.2, ОПК-5.3	Л1.1

Код занятия	Наименование разделов и тем	Вид занятия	Семестр	Часов	Компетенции	Литература
1.4.	Геоинформатика как наука	Сам. работа	4	4	ОПК-5.1, ОПК-5.2, ОПК-5.3	Л2.1, Л1.1
1.5.	Структура ГИС. Виды ГИС.	Сам. работа	4	4	ОПК-5.1, ОПК-5.2, ОПК-5.3	Л2.1, Л1.1
1.6.	Периодизация в развитии геоинформатики	Сам. работа	4	4	ОПК-5.1, ОПК-5.3	Л2.1, Л1.1
1.7.	Основы технологии работы в ГИС	Сам. работа	4	4	ОПК-5.2, ОПК-5.3	Л2.1, Л1.1
Раздел 2. Функциональные возможности ГИС						
2.1.	Источники данных в ГИС. Модели пространственных данных. Географический анализ и визуализация данных	Лекции	4	4	ОПК-5.1, ОПК-5.2, ОПК-5.3	Л2.1, Л1.1
2.2.	Картографические проекции в ГИС. Ввод и регистрация растрового изображения.	Лабораторные	4	4	ОПК-5.1, ОПК-5.2, ОПК-5.3	Л1.1
2.3.	Основной инструментарий для работы в ГИС. Работа со слоями данных. Редактирование слоя.	Лабораторные	4	2	ОПК-5.3	Л1.1
2.4.	Ручная векторизация данных в ГИС.	Лабораторные	4	6	ОПК-5.1	Л1.1
2.5.	Ввод атрибутивных данных в ГИС. Изменение таблиц.	Лабораторные	4	4	ОПК-5.1, ОПК-5.2	Л1.1
2.6.	Разработка и редактирование легенды. Компоновка карты.	Лабораторные	4	4	ОПК-5.2	Л1.1
2.7.	Ввод статистических данных в ГИС. Геокодирование.	Лабораторные	4	4	ОПК-5.1	Л1.1
2.8.	Выбор способов изображения для картографирования статистических показателей. Построение карт типологии, структуры, динамики.	Лабораторные	4	6	ОПК-5.2	Л1.1
2.9.	Данные дистанционного зондирования в ГИС	Лабораторные	4	2	ОПК-5.3	Л1.1
2.10.	Источники данных для ГИС	Сам. работа	4	6	ОПК-5.2	Л2.1, Л1.1
2.11.	Ввод, предобработка и хранение данных	Сам. работа	4	6	ОПК-5.1, ОПК-5.2, ОПК-5.3	Л2.1, Л1.1

Код занятия	Наименование разделов и тем	Вид занятия	Семестр	Часов	Компетенции	Литература
2.12.	Модели пространственных данных	Сам. работа	4	6	ОПК-5.1, ОПК-5.2, ОПК-5.3	Л2.1, Л1.1
2.13.	Базы данных и управление базами данных	Сам. работа	4	2	ОПК-5.1, ОПК-5.2, ОПК-5.3	Л2.1, Л1.1
2.14.	Основные источники статистических данных для ГИС	Сам. работа	4	4	ОПК-5.1, ОПК-5.2, ОПК-5.3	Л2.1, Л1.1
2.15.	Общие аналитические операции и методы пространственно-временного моделирования	Сам. работа	4	4	ОПК-5.1, ОПК-5.2, ОПК-5.3	Л2.1, Л1.1
2.16.	Математико-картографическое моделирование	Сам. работа	4	6	ОПК-5.1, ОПК-5.2, ОПК-5.3	Л2.1, Л1.1
2.17.	Картографическая визуализация в ГИС	Сам. работа	4	4	ОПК-5.1, ОПК-5.2, ОПК-5.3	Л2.1, Л1.1
2.18.	Данные дистанционного зондирования в ГИС	Сам. работа	4	4	ОПК-5.1, ОПК-5.2, ОПК-5.3	Л2.1, Л1.1
2.19.	Выбор способов изображения для картографирования	Сам. работа	4	4	ОПК-5.1, ОПК-5.2, ОПК-5.3	Л2.1, Л1.1
2.20.	Географический анализ и визуализация данных	Сам. работа	4	4	ОПК-5.1, ОПК-5.2, ОПК-5.3	Л2.1, Л1.1

5. Фонд оценочных средств

5.1. Контрольные вопросы и задания для проведения текущего контроля и промежуточной аттестации по итогам освоения дисциплины
<p>Примерный перечень вопросов для теста</p> <p>Хранилище информации, снабженное процедурами ввода, поиска, размещения и выдачи информации называется</p> <p>а) информационная система; б) база данных; в) банк данных; г) библиотека.</p> <p>Основное средство организации используемой в ГИС информации называется</p> <p>а) карты; б) графики; в) диаграммы; г) отчеты.</p> <p>Наиболее эффективный способ выявления географических закономерностей при формировании баз знаний, входящих в ГИС, называется...</p> <p>а) картографический анализ; б) статистический анализ; в) математический анализ; г) научные отчеты.</p>

Отличие ГИС от иных информационных систем проявляется в том, что они

- a) позволяют отображать и анализировать любую географически привязанную информацию;
- b) позволяют отображать качественную и количественную информацию;
- c) используют современные методы статистического анализа;
- d) изучают экологические закономерности.

Исследование каких-либо пространственных явлений, процессов или объектов путем построения и изучения их моделей называется

- a) геомоделирование;
- b) пространственный анализ;
- c) геометрическое моделирование;
- d) системный анализ.

Способ классификации ГИС по проблемно-тематической ориентации не включает в себя...

- a) мониторинговые ГИС;
- b) экологические;
- c) природопользовательские;
- d) социально-экономические;
- e) земельно-кадастровые.

Компонент, не входящий в состав Геоинформационной системы, называется...

- a) аппаратные средства;
- b) программное обеспечение;
- c) данные;
- d) исполнители и пользователи;
- e) система государственной статистической отчетности.

Функции и инструменты, необходимые для управления, анализа и визуализации пространственной информации, а также управления ГИС в целом, называются...

- a) программное обеспечение;
- b) система управления базой данных;
- c) интерфейс пользователя;
- d) аппаратные средства.

Информацию, описывающую качественные и количественные параметры объектов, относят к типу...

- a) атрибутивных данных;
- b) географических данных;
- c) векторных данных;
- d) табличных данных.

Данные, описывающие положение и форму географических объектов, называются...

- a) пространственные данные;
- b) атрибутивные данные;
- c) векторные данные;
- d) табличные данные.

Отметьте правильный ответ Сведения о местонахождении данных, их качестве, составе, содержании, происхождении называются...

- a) метаданные;
- b) атрибутивные данные;
- c) геопространственные данные.

Различные табличные данные о социально-экономических показателях относятся к...

- a) статистическим данным;
- b) данным дистанционного зондирования;
- c) литературным данным.

Информацию, описывающую качественные и количественные параметры объектов относят к типу...

- a) атрибутивных данных;
- b) географических данных;
- c) векторных данных;
- d) табличных данных.

Общая программа, единая методика измерения и централизованность характерны для...

- a) статистических данных;
- b) данных дистанционного зондирования;
- c) литературных данных.

Отличительной особенностью литературных данных является то, что они...

- a) не обеспечивают точную пространственную локализацию данных;
- b) включают в себя статьи, книги, фондовую литературу;
- c) представлены в классифицированном виде.

Набором координатных пар с описанием только геометрии объектов характеризуются...

- a) векторные модели данных
- b) растровые модели данных
- c) модели поверхностей

Точность координат выше в ...

- a) векторном формате
- b) растровом формате

Основное отличие ГИС от других информационных систем заключается в том, что они

- a) позволяют отображать и анализировать любую географически привязанную информацию
- b) позволяют отображать качественную и количественную информацию
- c) используют современные методы статистического анализа
- d) изучают экологические закономерности

Информацию, описывающую качественные и количественные параметры объектов, относят к типу...

- a) атрибутивных данных;
- b) географических данных;
- c) векторных данных;
- d) табличных данных.

Наиболее распространенными источниками данных в ГИС являются...

- a) картографические;
- b) статистические;
- c) литературные;
- d) архивные.

Группировка объектов, имеющих близкие значения, путем присвоения им одинаковых символов, называется...

- a) классификация;
- b) идентификация;
- c) систематизация;
- d) трансформация.

5.2. Темы письменных работ для проведения текущего контроля (эссе, рефераты, курсовые работы и др.)

не предусмотрены

5.3. Фонд оценочных средств для проведения промежуточной аттестации

Вопросы к зачету

1. Определение и задачи геоинформатики.
2. Предмет и метод геоинформатики.
3. Геоинформатика, как наука.
4. Взаимодействие геоинформатики, картографии и дистанционного зондирования.
5. Общие представления о ГИС.
6. Основные этапы развития ГИС.
7. География и ГИС.
8. Карты как основа ГИС.
9. Классификация ГИС по задачам и характеру использованной информации.

10. Проблемно-ориентированные ГИС. Источники пространственных данных. Концептуальный, логический и физический уровни проектирования баз данных.
11. Концептуальная модель пространственной информации. Особенности отображения реальности.
12. Построение модели данных. Позиционная и семантическая составляющие данных.
13. Представление точечных, линейных и площадных объектов в базе данных и на цифровой карте.
14. Объектно-ориентированные и реляционные структуры БД. Векторные и растровые структуры базы данных. Представление о качестве данных, их точности и оценке погрешности
15. Позиционная точность данных и типы ошибок.
16. Характеристика технических средств в ГИС.
17. Технология ввода графической информации.
18. Текстовый, графический, цифровой, мультимедийный типы вывода географических данных.
19. Графические стандарты, определяющие необходимое качество для показа изображения.
20. Общая характеристика программных коммерческих ГИС-пакетов.

Приложения

Приложение 1.  [ФОС_05_03_02_Основы_геоинформатики_География_Физическая_география-12-2022.docx](#)

6. Учебно-методическое и информационное обеспечение дисциплины

6.1. Рекомендуемая литература

6.1.1. Основная литература

	Авторы	Заглавие	Издательство, год	Эл. адрес
Л1.1	Добрякова В.А.	Основы MapInfo: учебное пособие:	,	https://biblioclub.ru/index.php?page=book&id=572093

6.1.2. Дополнительная литература

	Авторы	Заглавие	Издательство, год	Эл. адрес
Л2.1	Лисицкий Д.В.	Геоинформатика: учебное пособие:	Новосибирск: СГУГиТ, 2012	https://e.lanbook.com/book/157302

6.2. Перечень ресурсов информационно-телекоммуникационной сети "Интернет"

	Название	Эл. адрес
Э1	Курс в Moodle «Основы геоинформатики»	https://portal.edu.asu.ru/course/view.php?id=9551

6.3. Перечень программного обеспечения

Microsoft Office 2010 (Office 2010 Professional, № 4065231 от 08.12.2010), (бессрочно);
 Microsoft Windows 7 (Windows 7 Professional, № 61834699 от 22.04.2013), (бессрочно);
 Chrome (<http://www.chromium.org/chromium-os/licenses>), (бессрочно);
 7-Zip (<http://www.7-zip.org/license.txt>), (бессрочно);
 AcrobatReader
 (http://www.images.adobe.com/content/dam/Adobe/en/legal/servicetou/Acrobat_com_Additional_TOU-en_US-20140618_1200.pdf), (бессрочно);
 ASTRA LINUX SPECIAL EDITION (<https://astralinux.ru/products/astra-linux-special-edition/>), (бессрочно);
 LibreOffice (<https://ru.libreoffice.org/>), (бессрочно);
 Веб-браузер Chromium (<https://www.chromium.org/Home/>), (бессрочно);
 Антивирус Касперский (<https://www.kaspersky.ru/>), (до 23 июня 2024);
 Архиватор Ark (<https://apps.kde.org/ark/>), (бессрочно);
 Okular (<https://okular.kde.org/ru/download/>), (бессрочно);
 Редактор изображений Gimp (<https://www.gimp.org/>), (бессрочно)

6.4. Перечень информационных справочных систем

7. Материально-техническое обеспечение дисциплины

Аудитория	Назначение	Оборудование
406М	лаборатория "Научно-образовательный центр геоинформационных технологий" - учебная аудитория для проведения занятий семинарского типа (лабораторных и(или) практических); проведения групповых и индивидуальных консультаций, текущего контроля и промежуточной аттестации	Учебная мебель на 16 посадочных мест; рабочее место преподавателя; доска магнитно-маркерная – 1 шт.; компьютеры: ACPI x64-based PC, Intel (R) Core (TM) i5-3470, 3200 MHz, 3200 MHz – 15 ед.; интерактивная доска: Triumph MULTI TOUCH 78 – 1ед.
Учебная аудитория	для проведения занятий лекционного типа, занятий семинарского типа (лабораторных и(или) практических), групповых и индивидуальных консультаций, текущего контроля и промежуточной аттестации, курсового проектирования (выполнения курсовых работ), проведения практик	Стандартное оборудование (учебная мебель для обучающихся, рабочее место преподавателя, доска)

8. Методические указания для обучающихся по освоению дисциплины

Методические указания обучающимся к лекциям по дисциплине

В ходе лекционных занятий по дисциплине необходимо вести конспектирование учебного материала. Конспектирование лекций – сложный вид вузовской аудиторной работы, предполагающий интенсивную умственную деятельность студента.

В процессе конспектирования не следует записывать дословно всю лекцию. Целесообразно вначале понять основную мысль, излагаемую лектором, а затем записать ее. Желательно запись осуществлять, оставляя поля, на которых позднее, при самостоятельной работе с конспектом, можно сделать дополнительные записи, отметить непонятные места.

Конспект лекции лучше подразделять на пункты, соблюдая красную строку. Этому в большой степени будут способствовать вопросы плана лекции, предложенные преподавателям. Следует обращать внимание на акценты, выводы, которые делает лектор, отмечая наиболее важные моменты в лекционном материале замечаниями «важно», «хорошо запомнить» и т.п. Можно делать это и с помощью разноцветных маркеров или ручек, подчеркивая термины и определения.

Целесообразно разработать собственную систему сокращений, аббревиатур и символов общераспространенных слов и выражений. Специфические термины и их сокращения преподавателем будут акцентированы преподавателем дополнительно.

Работа над конспектом лекции по дисциплине не заканчивается в лекционной аудитории, а продолжается студентом дома, при этом обучающийся повторно ознакомливается с содержанием лекционного материала, знакомится с рекомендованной литературой, особенно нормативно-правовыми актами и методиками государственной кадастровой оценки, делает себе пометки в тексте лекции, или продолжает конспект.

Работая над конспектом лекций, всегда необходимо использовать не только учебник, но и ту литературу, которую дополнительно рекомендовал лектор. Именно такая серьезная, кропотливая работа с лекционным материалом позволит глубоко овладеть теоретическим материалом.

Методические указания обучающимся при подготовке к выполнению лабораторных работ

Лабораторные занятия помогают студентам в изучении и закреплении знаний, полученных в процессе изучения теоретического курса (или его раздела), кроме этого выполнение лабораторных работ позволяет применять изученный материал на практике.

При подготовке к лабораторным занятиям по курсу «Информатика в географии» студенты должны:

- получить индивидуальное задание от преподавателя и ознакомиться с указаниями по его выполнению;
- в соответствии с изучаемой темой подготовить материал для проверки;
- лабораторная работа включает несколько обязательных разделов (в первом разделе определяется цель, задачи исследований и объект изучения; во втором разделе поясняется методика или метод, который используется при выполнении работы; он может быть взят из учебника, учебного пособия, либо выбран

самим автором, в результате знакомства с литературными источниками; в третьем разделе дается подробное описание результатов работы.

Методические указания обучающимся для организации самостоятельной работы

Основной формой самостоятельной работы обучающихся является изучение конспекта лекций, их дополнение рекомендованной литературой, активное участие на семинарах и подготовка докладов и презентаций по основным проблемам дисциплины.

Основой самостоятельной работы студентов является работа с рекомендованной литературой. Список основной и дополнительной литературы под дисциплине приведен в РПД «Информатика в географии»
Правила самостоятельной работы с литературой

- Составить перечень книг, с которыми Вам следует познакомиться;
- Перечень книг должен быть систематизированным (что необходимо для обязательного прочтения, что пригодится для написания рефератов, а что может расширить Вашу общую культуру и т.д.).
- Не пытайтесь читать быстро, вынужденное скорочтение не только не способствует качеству чтения, но и не приносит чувства удовлетворения, которое мы получаем, размышляя о прочитанном.

Подготовка рефератов направлена на развитие и закрепление у студентов навыков самостоятельного глубокого, творческого и всестороннего анализа научной, методической и другой литературы по актуальным проблемам дисциплины; на выработку навыков и умений грамотно и убедительно излагать материал, четко формулировать теоретические обобщения, выводы и практические рекомендации.

Рефераты должны отвечать высоким квалификационным требованиям в отношении научности содержания и оформления.

Темы рефератов, как правило, посвящены рассмотрению одной проблемы. Объем реферата может быть от 12 до 15 страниц машинописного текста, отпечатанного через 1,5 интервала, а на компьютере через 1 интервал (список литературы и приложения в объем не входят).

Текстовая часть работы состоит из введения, основной части и заключения.

Во введении студент кратко обосновывает актуальность избранной темы реферата, раскрывает конкретные цели и задачи, которые он собирается решить в ходе своего небольшого исследования.

В основной части подробно раскрывается содержание вопроса (вопросов) темы.

В заключении кратко должны быть сформулированы полученные результаты исследования и даны выводы.

Кроме того, заключение может включать предложения автора, в том числе и по дальнейшему изучению заинтересовавшей его проблемы.

В список литературы (источников и литературы) студент включает только те документы, которые он использовал при написании реферата.

В приложении (приложения) к реферату могут выноситься таблицы, графики, схемы и другие вспомогательные материалы, на которые имеются ссылки в тексте реферата.

МИНОБРНАУКИ РОССИИ

федеральное государственное бюджетное образовательное учреждение высшего образования
«Алтайский государственный университет»

Регионоведение рабочая программа дисциплины

Закреплена за кафедрой	Кафедра экономической географии и картографии
Направление подготовки	05.03.02. География
Профиль	Аналитика, пространственное развитие и цифровые технологии в общественной географии
Форма обучения	Очная
Общая трудоемкость	3 ЗЕТ
Учебный план	05_03_02_География_Аналитика-2022

Часов по учебному плану	108	Виды контроля по семестрам	
в том числе:		зачеты:	5
аудиторные занятия	42		
самостоятельная работа	66		

Распределение часов по семестрам

Курс (семестр)	3 (5)		Итого	
	Неделя			
Вид занятий	УП	РПД	УП	РПД
Лекции	20	20	20	20
Практические	22	22	22	22
Сам. работа	66	66	66	66
Итого	108	108	108	108

Программу составил(и):

д.г.н., профессор кафедры экономической географии и картографии, Красноярова Б.А.

Рецензент(ы):

к.г.н., доцент, Козырева Ю.В.

Рабочая программа дисциплины

Регионоведение

разработана в соответствии с ФГОС:

Федеральный государственный образовательный стандарт высшего образования - бакалавриат по направлению подготовки 05.03.02 География (приказ Минобрнауки России от 07.08.2020 г. № 889)

составлена на основании учебного плана:

05.03.02 География

утвержденного учёным советом вуза от 27.04.2021 протокол № 6.

Рабочая программа одобрена на заседании кафедры

Кафедра экономической географии и картографии

Протокол от 08.06.2022 г. № 8

Срок действия программы: 2022-2023 уч. г.

Заведующий кафедрой

Крупочкин Е.П., к.г.н., доцент

Визирование РПД для исполнения в очередном учебном году

Рабочая программа пересмотрена, обсуждена и одобрена для исполнения в 2023-2024 учебном году на заседании кафедры

Кафедра экономической географии и картографии

Протокол от 08.06.2022 г. № 8

Заведующий кафедрой *Крупочкин Е.П., к.г.н., доцент*

1. Цели освоения дисциплины

1.1.	формирование у будущих специалистов прочных теоретических знаний и практических навыков, позволяющих выделить основные факторы формирования региональных систем – внутренние и внешние для данной системы, провести диагностический анализ современных проблем регионов, наметить направления их решения, с целью их дальнейшего использования в научных, проектных, образовательных организациях, а также административных и предпринимательских структурах.
------	---

2. Место дисциплины в структуре ООП

Цикл (раздел) ООП: Б1.О.05

3. Компетенции обучающегося, формируемые в результате освоения дисциплины

ОПК-2	Способен применять теоретические знания о закономерностях и особенностях развития и взаимодействия природных, производственных и социальных территориальных систем при решении задач профессиональной деятельности
-------	--

В результате освоения дисциплины обучающийся должен

3.1.	Знать:
3.1.1.	теоретические основы анализа и прогнозирования развития региональной системы.
3.2.	Уметь:
3.2.1.	использовать основные методики оценки функционирования региона.
3.3.	Иметь навыки и (или) опыт деятельности (владеть):
3.3.1.	навыками территориального планирования и проектирования различных видов социально-экономической и природоохранной деятельности.

4. Структура и содержание дисциплины


Код занятия	Наименование разделов и тем	Вид занятия	Семестр	Часов	Компетенции	Литература
Раздел 1. Предмет, объект, задачи курса «Регионоведение» и его место в системе наук.						
1.1.	Цели и задачи курса. История становления и развития. Особенности географического подхода в изучении региональных систем. Предмет и объект исследования, методы.	Лекции	5	2	ОПК-2	ЛЗ.1, Л2.1, Л2.2, Л1.1
1.2.	Предмет, объект, задачи курса «Регионоведение» и его место в системе наук.	Сам. работа	5	10	ОПК-2	ЛЗ.1, Л2.1, Л2.2, Л1.1
Раздел 2. Главные понятия, особенности и перспективы современного регионоведения.						
2.1.	Сущность и специфика и экономического и географического	Лекции	5	2	ОПК-2	ЛЗ.1, Л2.1, Л2.2, Л1.1

Код занятия	Наименование разделов и тем	Вид занятия	Семестр	Часов	Компетенции	Литература
	регионоведения. Основные понятия - район и регион, сходство и различие. Регион как единая социальная эколого-экономическая система. Факторы формирования региональной системы.					
2.2.	Район и регион, сходство и различие понятий. Выделение регионообразующих факторов. Внешние факторы формирования регионов - рассматриваются на микро- мезо- и макроуровнях и специфику их проявления. Рассмотрение и оценка значимости исторических, национально-этнических, экономических, социальных и экологических факторов регионообразования для модельного региона на разных этапах исторического развития.	Практические	5	2	ОПК-2	ЛЗ.1, Л2.1, Л2.2, Л1.1
2.3.	Построение ранжированного ряда факторов регионообразования для модельного региона.	Сам. работа	5	11	ОПК-2	ЛЗ.1, Л2.1, Л2.2, Л1.1
Раздел 3. Региональная структура России: особенности и этапы ее формирования и развития.						
3.1.	Особенности пространственной эволюции региональной структуры России и ее современного административно-территориального устройства. Классификация форм и механизмов межрегионального взаимодействия и сотрудничества.	Лекции	5	6	ОПК-2	ЛЗ.1, Л2.1, Л2.2, Л1.1
3.2.	Рассмотрение пространственно-временной эволюции региональной структуры России. Выделение этапов формирования АДТ России. Определение факторов и приоритетных проблем развития для каждого этапа.	Практические	5	2	ОПК-2	ЛЗ.1, Л2.1, Л2.2, Л1.1

Код занятия	Наименование разделов и тем	Вид занятия	Семестр	Часов	Компетенции	Литература
3.3.	Изучение основных категорий современного территориально-административного устройства России. Разделение функций и полномочий на разном уровне федеративного устройства.	Сам. работа	5	15	ОПК-2	ЛЗ.1, Л2.1, Л2.2, Л1.1
Раздел 4. Региональные системы Сибири: методика изучения.						
4.1.	Сибирь как объект развития. Административно-территориальное деление; природно-хозяйственное районирование и функционирование. Методика изучения региональных систем.	Лекции	5	4	ОПК-2	ЛЗ.1, Л2.1, Л2.2, Л1.1
4.2.	Современная территориально-экономическая структура Сибири. Анализ усредненной структуры АТО СФО по данным Госкомстата.	Практические	5	4	ОПК-2	ЛЗ.1, Л2.1, Л2.2, Л1.1
4.3.	Методика изучения региональных систем. Особенность применения описательного и сравнительно-географического методов к оценке регионов СФО. Подготовка презентации к обсуждению основных характеристик развития регионов – субъектов РФ.	Сам. работа	5	15	ОПК-2	ЛЗ.1, Л2.1, Л2.2, Л1.1
Раздел 5. Диагностический анализ развития региональных систем разного функционального назначения.						
5.1.	Природные предпосылки и особенности социально-экономического развития субъектов СФО. Сравнительный анализ регионов, выявление общих черт и специфики развития. Конкурентоспособность регионов. SWOT и STEP-анализ. Перспективы социально-экономического развития, демографическая и экологическая политика.	Лекции	5	6	ОПК-2	ЛЗ.1, Л2.1, Л2.2, Л1.1
5.2.	Выявление социально-экономических	Практические	5	4	ОПК-2	ЛЗ.1, Л2.1, Л2.2, Л1.1

Код занятия	Наименование разделов и тем	Вид занятия	Семестр	Часов	Компетенции	Литература
	предпосылок и особенностей развития сибирских регионов. Выделение общих черт, проблемных областей и специфики развития.					
5.3.	Проведение деловой игры по выявлению сильных и слабых факторов регионального развития: природно-экологических, социально-демографических, экономических, геополитических.	Практические	5	4	ОПК-2	ЛЗ.1, Л2.1, Л2.2, Л1.1
5.4.	Определение конкурентных преимуществ отдельных регионов СФО. Кластерная подход в региональном развитии. Выделение территориальных и региональных кластеров.	Практические	5	6	ОПК-2	ЛЗ.1, Л2.1, Л2.2, Л1.1
5.5.	Построение ранжированных рядов сильных и слабых факторов развития конкретных регионов. Выявление угроз развития для каждого региона.	Сам. работа	5	15	ОПК-2	ЛЗ.1, Л2.1, Л2.2, Л1.1

5. Фонд оценочных средств

5.1. Контрольные вопросы и задания для проведения текущего контроля и промежуточной аттестации по итогам освоения дисциплины
Фонд оценочных средств приведен в приложении к рабочей программе дисциплины.
5.2. Темы письменных работ для проведения текущего контроля (эссе, рефераты, курсовые работы и др.)
5.3. Фонд оценочных средств для проведения промежуточной аттестации
Приложения
Приложение 1.  Б1.В.02_ФОС_Регионоведение_География-123.docx

6. Учебно-методическое и информационное обеспечение дисциплины

6.1. Рекомендуемая литература
6.1.1. Основная литература

	Авторы	Заглавие	Издательство, год	Эл. адрес
Л1.1	Дергачев В. А., Вардомский Л. Б.	Регионоведение: учебное пособие:	Юнити-Дана, 2017	https://biblioclub.ru/index.php?page=book&id=685004
6.1.2. Дополнительная литература				
	Авторы	Заглавие	Издательство, год	Эл. адрес
Л2.1	Гладкий Ю.Н., Чистобаев А.И.	Регионоведение: Учебник	М : Издательство Юрайт, 2018	https://biblio-online.ru/book/FA1B7A72-EDC9-4502-B6AA-466E2F8AE258/regionovedenie
Л2.2	Михайленко Е.Б., Лебедева М.М.	Регионалистика. классические и современные подходы: Учебное пособие	М : Издательство Юрайт, 2018	https://biblio-online.ru/book/9B18B235-DD23-44D1-9527-131B2D10E49D/regionalistika-klassicheski-e-i-sovremennye-podhody
6.1.3. Дополнительные источники				
	Авторы	Заглавие	Издательство, год	Эл. адрес
Л3.1	Красноярова Б.А.	Регионоведение: учебно-методическое пособие.	Барнаул: Изд-во АлтГУ. , 2011	http://elibrary.asu.ru/xmlui/handle/asu/809
6.2. Перечень ресурсов информационно-телекоммуникационной сети "Интернет"				
	Название		Эл. адрес	
Э1	Федеральная служба государственной статистики		http://www.gks.ru	
Э2	Консультант Плюс		http://www.consultant.ru	
Э3	Гарант		http://ivo.garant.ru	
Э4	Курс в Moodle «Регионоведение»		https://portal.edu.asu.ru/course/view.php?id=1687	
6.3. Перечень программного обеспечения				
Microsoft Windows7, №лицензии 60674416 (бессрочная) Microsoft Office 2010 №лицензии 60674416 (бессрочная) 7-Zip AcrobatReader				
6.4. Перечень информационных справочных систем				
Электронная база данных «Scopus» (http://www.scopus.com) Электронная библиотечная система Алтайского государственного университета (http://elibrary.asu.ru/) Научная электронная библиотека eLibrary (http://elibrary) Официальный сайт Федеральной службы государственной статистики России (http://gks.ru)				

7. Материально-техническое обеспечение дисциплины

Аудитория	Назначение	Оборудование
Учебная аудитория	для проведения занятий лекционного типа, занятий семинарского типа (лабораторных и(или) практических), групповых и	Стандартное оборудование (учебная мебель для обучающихся, рабочее место преподавателя, доска)

Аудитория	Назначение	Оборудование
	индивидуальных консультаций, текущего контроля и промежуточной аттестации, курсового проектирования (выполнения курсовых работ), проведения практик	
Помещение для самостоятельной работы	помещение для самостоятельной работы обучающихся	Компьютеры, ноутбуки с подключением к информационно-телекоммуникационной сети «Интернет», доступом в электронную информационно-образовательную среду АлтГУ
Учебная аудитория	для проведения занятий лекционного типа, занятий семинарского типа (лабораторных и(или) практических), групповых и индивидуальных консультаций, текущего контроля и промежуточной аттестации, курсового проектирования (выполнения курсовых работ), проведения практик	Стандартное оборудование (учебная мебель для обучающихся, рабочее место преподавателя, доска, мультимедийное оборудование стационарное или переносное)

8. Методические указания для обучающихся по освоению дисциплины

8.1 Методические указания обучающимся к лекциям по дисциплине «Регионоведение»

В ходе лекционных занятий по дисциплине «Регионоведение» необходимо вести конспектирование учебного материала. Конспектирование лекций – сложный вид вузовской аудиторной работы, предполагающий интенсивную умственную деятельность студента.

В процессе конспектирования не следует записывать дословно всю лекцию. Целесообразно вначале понять основную мысль, излагаемую лектором, а затем записать ее. Желательно запись осуществлять, оставляя поля, на которых позднее, при самостоятельной работе с конспектом, можно сделать дополнительные записи, отметить непонятные места.

Конспект лекции лучше подразделять на пункты, соблюдая красную строку. Этому в большой степени будут способствовать вопросы плана лекции, предложенные преподавателям. Следует обращать внимание на акценты, выводы, которые делает лектор, отмечая наиболее важные моменты в лекционном материале замечаниями «важно», «хорошо запомнить» и т.п. Можно делать это и с помощью разноцветных маркеров или ручек, подчеркивая термины и определения.

Целесообразно разработать собственную систему сокращений, аббревиатур и символов общераспространенных слов и выражений. Специфичные термины и их сокращения преподавателем будут акцентированы преподавателем дополнительно.

Работа над конспектом лекции по дисциплине «Регионоведение» не заканчивается в лекционной аудитории, а продолжается студентом дома, при этом обучающийся повторно ознакомливается с содержанием лекционного материала, знакомится с рекомендованной литературой, особенно нормативно-правовыми актами и методиками государственной кадастровой оценки, делает себе пометки в тексте лекции, или продолжает конспект.

Работая над конспектом лекций, всегда необходимо использовать не только учебник, но и ту литературу, которую дополнительно рекомендовал лектор. Именно такая серьезная, кропотливая работа с лекционным материалом позволит глубоко овладеть теоретическим материалом.

8.2. Методические указания обучающимся при подготовке к семинарам, практическим занятиям

Планы семинарских занятий, их тематика, рекомендуемая литература, цель и задачи ее изучения сообщаются преподавателем на вводных занятиях или в методических указаниях по дисциплине.

Подготовка студентов к семинарскому занятию включает 2 этапа:

- 1) организационный;
- 2) закрепление и углубление теоретических знаний.

На первом этапе студент планирует свою самостоятельную работу, которая включает:

- уяснение задания на самостоятельную работу;
 - подбор рекомендованной литературы;
 - составление плана работы, в котором определяются основные пункты предстоящей подготовки.
- Составление плана дисциплинирует и повышает организованность в работе.

Второй этап включает непосредственную подготовку студента к занятию. Начинать надо с изучения рекомендованной литературы. Необходимо помнить, что на лекции обычно рассматривается не весь материал, а только его часть. Остальная его часть восполняется в процессе самостоятельной работы. В связи с этим работа с рекомендованной литературой обязательна. Особое внимание при этом необходимо обратить на содержание основных положений и выводов, объяснение явлений и фактов, уяснение практического приложения рассматриваемых теоретических вопросов. В процессе этой работы студент должен стремиться понять и запомнить основные положения рассматриваемого материала, примеры, поясняющие его, а также разобраться в иллюстративном материале.

Заканчивать подготовку следует составлением плана (конспекта) по изучаемому материалу (вопросу). Это позволяет составить концентрированное, сжатое представление по изучаемым вопросам.

В процессе подготовки к занятиям рекомендуется взаимное обсуждение материала, во время которого закрепляются знания, а также приобретается практика в изложении и разъяснении полученных знаний, развивается речь.

При необходимости следует обращаться за консультацией к преподавателю. Идя на консультацию, необходимо хорошо продумать вопросы, которые требуют разъяснения.

На семинаре каждый его участник должен быть готовым к выступлению по всем поставленным в плане вопросам, проявлять максимальную активность при их рассмотрении. Выступление должно строиться свободно, убедительно и аргументировано. Преподаватель следит, чтобы выступление не сводилось к репродуктивному уровню (простому воспроизведению текста), не допускается и простое чтение конспекта.

Необходимо, чтобы выступающий проявлял собственное отношение к тому, о чем он говорит, высказывал свое личное мнение, понимание, обосновывал его и мог сделать правильные выводы из сказанного. При этом студент может обращаться к записям конспекта и лекций, непосредственно к первоисточникам.

На семинаре студенты ведут конспект. Конспект – это систематизированное, логичное изложение материала источника. Различаются четыре типа конспектов:

- План-конспект – это развернутый детализированный план, в котором достаточно подробные записи приводятся по тем пунктам плана, которые нуждаются в пояснении.
- Текстуальный конспект – это воспроизведение наиболее важных положений и фактов источника.
- Свободный конспект – это четко и кратко сформулированные (изложенные) основные положения в результате глубокого осмысливания материала. В нем могут присутствовать выписки, цитаты, тезисы; часть материала может быть представлена планом.
- Тематический конспект – составляется на основе изучения ряда источников и дает более или менее исчерпывающий ответ по какой-то схеме (вопросу).

В заключение преподаватель, как руководитель семинара, подводит итоги семинара. Он может (выборочно) проверить конспекты студентов и, если потребуется, внести в них исправления и дополнения.

8.3. Методические указания обучающимся при подготовке к выполнению лабораторных практикумов

Лабораторные практикумы по дисциплине «Регионоведение» не предусмотрены.

8.4. Методические указания обучающимся при выполнении курсовых работ

Курсовые работы по дисциплине «Регионоведение» не предусмотрены.

8.5. Методические указания обучающимся для организации самостоятельной работы

Основной формой самостоятельной работы обучающихся является изучение конспекта лекций, их дополнение рекомендованной литературой, активное участие на семинарах и подготовка докладов и презентаций по основным проблемам дисциплины.

Основой самостоятельной работы студентов является работа с рекомендованной литературой. Список основной и дополнительной литературы по дисциплине приведен в РПД «Регионоведение»

Правила самостоятельной работы с литературой

- Составить перечень книг, с которыми Вам следует познакомиться;
- Перечень книг должен быть систематизированным (что необходимо для обязательного прочтения, что пригодится для написания рефератов, а что может расширить Вашу общую культуру и т.д.).
- Не пытайтесь читать быстро, вынужденное скорочтение не только не способствует качеству чтения, но и не приносит чувства удовлетворения, которое мы получаем, размышляя о прочитанном.

Подготовка рефератов направлена на развитие и закрепление у студентов навыков самостоятельного глубокого, творческого и всестороннего анализа научной, методической и другой литературы по актуальным проблемам дисциплины; на выработку навыков и умений грамотно и убедительно излагать материал, четко формулировать теоретические обобщения, выводы и практические рекомендации.

Рефераты должны отвечать высоким квалификационным требованиям в отношении научности содержания и оформления.

Темы рефератов, как правило, посвящены рассмотрению одной проблемы. Объем реферата может быть от 12 до 15 страниц машинописного текста, отпечатанного через 1,5 интервала, а на компьютере через 1 интервал (список литературы и приложения в объем не входят).

Текстовая часть работы состоит из введения, основной части и заключения.

Во введении студент кратко обосновывает актуальность избранной темы реферата, раскрывает конкретные цели и задачи, которые он собирается решить в ходе своего небольшого исследования.

В основной части подробно раскрывается содержание вопроса (вопросов) темы.

В заключении кратко должны быть сформулированы полученные результаты исследования и даны выводы.

Кроме того, заключение может включать предложения автора, в том числе и по дальнейшему изучению заинтересовавшей его проблемы.

В список литературы (источников и литературы) студент включает только те документы, которые он использовал при написании реферата.

В приложении (приложения) к реферату могут выноситься таблицы, графики, схемы и другие вспомогательные материалы, на которые имеются ссылки в тексте реферата.

МИНОБРНАУКИ РОССИИ

федеральное государственное бюджетное образовательное учреждение высшего образования
«Алтайский государственный университет»

Социально-экономическая география Алтайского края рабочая программа дисциплины

Закреплена за кафедрой	Кафедра экономической географии и картографии
Направление подготовки	05.03.02. География
Профиль	Аналитика, пространственное развитие и цифровые технологии в общественной географии
Форма обучения	Очная
Общая трудоемкость	3 ЗЕТ
Учебный план	05_03_02_География_Аналитика-2022

Часов по учебному плану	108	Виды контроля по семестрам	
в том числе:		зачеты:	8
аудиторные занятия	42		
самостоятельная работа	66		

Распределение часов по семестрам

Курс (семестр)	4 (8)		Итого	
	Неделя			
Вид занятий	УП	РПД	УП	РПД
Лекции	20	20	20	20
Практические	22	22	22	22
Сам. работа	66	66	66	66
Итого	108	108	108	108

Программу составил(и):

к.г.н., доцент кафедры экономической географии и картографии, Рыгалова Н.В.

Рецензент(ы):

к.г.н., доцент, Козырева Ю.В.

Рабочая программа дисциплины

Социально-экономическая география Алтайского края

разработана в соответствии с ФГОС:

Федеральный государственный образовательный стандарт высшего образования - бакалавриат по направлению подготовки 05.03.02 География (приказ Минобрнауки России от 07.08.2020 г. № 889)

составлена на основании учебного плана:

05.03.02 География

утвержденного учёным советом вуза от 27.04.2021 протокол № 6.

Рабочая программа одобрена на заседании кафедры

Кафедра экономической географии и картографии

Протокол от 08.06.2022 г. № 8

Срок действия программы: 2022-2023 уч. г.

Заведующий кафедрой

Крупочкин Е.П., к.г.н., доцент

Визирование РПД для исполнения в очередном учебном году

Рабочая программа пересмотрена, обсуждена и одобрена для исполнения в 2023-2024 учебном году на заседании кафедры

Кафедра экономической географии и картографии

Протокол от 08.06.2022 г. № 8

Заведующий кафедрой *Крупочкин Е.П., к.г.н., доцент*

1. Цели освоения дисциплины

1.1.	формирование у студентов теоретических знаний о специфике социальных и экономических явлений и процессов на территории Алтайского края и навыков использовать полученные знания для проведения региональных географических исследований
------	---

2. Место дисциплины в структуре ООП

Цикл (раздел) ООП: Б1.О.05

3. Компетенции обучающегося, формируемые в результате освоения дисциплины

ОПК-2	Способен применять теоретические знания о закономерностях и особенностях развития и взаимодействия природных, производственных и социальных территориальных систем при решении задач профессиональной деятельности
ОПК-2.1	Знает основные закономерности и особенности развития природных, производственных и социальных территориальных систем
ОПК-2.2	Умеет прогнозировать изменения развития географической оболочки под влиянием антропогенного воздействия
ОПК-2.3	Имеет навыки анализа взаимовлияния природных компонентов и видов антропогенного воздействия

В результате освоения дисциплины обучающийся должен

3.1.	Знать:
3.1.1.	социально-экономическую ситуацию в Алтайском крае в историческом срезе, методическую основу проведения социально-экономического исследования в регионе, туристско-рекреационный потенциал края.
3.2.	Уметь:
3.2.1.	проводить сравнительно-географический анализ социально-экономического развития края на различных уровнях, спланировать и провести комплексное социально-экономическое исследование региона; использовать методы рекреационно-географических исследований для изучения территории края.
3.3.	Иметь навыки и (или) опыт деятельности (владеть):
3.3.1.	методами социально-экономического регионального анализа территории, навыками определять проблемы социально-экономического развития и предлагать пути оптимизации, навыками оценки развития туризма в Алтайском крае на различных уровнях.

4. Структура и содержание дисциплины

Код занятия	Наименование разделов и тем	Вид занятия	Семестр	Часов	Компетенции	Литература
Раздел 1. Раздел 1. Экономико-географическое положение Алтайского края						
1.1.	Место Алтайского края на карте России и административно-территориальное устройство	Лекции	8	2		Л1.1, Л3.1

Код занятия	Наименование разделов и тем	Вид занятия	Семестр	Часов	Компетенции	Литература
1.2.	ЭГП Алтайского края	Практические	8	2		Л1.1, Л3.1
1.3.	ЭГП муниципального района Алтайского края	Практические	8	2		Л1.1, Л3.1
1.4.	Экономико-географическое положение Алтайского края	Сам. работа	8	9		Л1.1, Л3.1
Раздел 2. Раздел 2. Население Алтайского края						
2.1.	Демографическая, этническая структура населения края	Лекции	8	2		Л1.1, Л3.1
2.2.	Миграции населения Алтайского края	Лекции	8	2		Л1.1, Л3.1
2.3.	Анализ демографической ситуации в муниципальном районе края	Практические	8	2		Л1.1, Л3.1
2.4.	Расселение населения Алтайского края	Лекции	8	2		Л1.1, Л3.1
2.5.	Качество жизни населения Алтайского края	Лекции	8	2		Л1.1, Л3.1
2.6.	Качество жизни населения Алтайского края: современная ситуация, возможные пути улучшения качества жизни населения края	Практические	8	4		Л1.1, Л3.1
2.7.	Население Алтайского края	Практические	8	2		Л1.1, Л3.1
2.8.	Население Алтайского края	Сам. работа	8	9		Л1.1, Л3.1
Раздел 3. Раздел 3. Хозяйство Алтайского края						
3.1.	Сельское хозяйство Алтайского края: потенциал, история становления, организационная структура	Лекции	8	2		Л1.1, Л3.1
3.2.	Географический анализ территориальной структуры сельскохозяйственного производства по районам Алтайского края	Практические	8	2		Л1.1, Л3.1
3.3.	Растениеводство и животноводство Алтайского края	Лекции	8	2		Л1.1, Л3.1
3.4.	Сельское хозяйство Алтайского края	Практические	8	2		Л1.1, Л3.1
3.5.	Промышленное производство Алтайского края. ТЭК Алтайского края.	Лекции	8	2		Л1.1, Л3.1
3.6.	Добывающая	Практические	8	2		Л1.1, Л3.1

Код занятия	Наименование разделов и тем	Вид занятия	Семестр	Часов	Компетенции	Литература
	промышленность					
3.7.	Пищевая промышленность Алтайского края	Лекции	8	2		ЛП.1, ЛЗ.1
3.8.	Машиностроение и металлообработка Алтайского края	Лекции	8	2		ЛП.1, ЛЗ.1
3.9.	Характеристика предприятий машиностроения Алтайского края	Практические	8	4		ЛП.1, ЛЗ.1
3.10.	Химическая и легкая промышленность Алтайского края	Сам. работа	8	6		ЛП.1, ЛЗ.1
3.11.	Деревоперерабатывающая промышленность и производство строительных материалов	Сам. работа	8	6		ЛП.1, ЛЗ.1
3.12.	Отраслевая структура промышленности края	Сам. работа	8	6		ЛП.1, ЛЗ.1
3.13.	Третичный сектор экономики Алтайского края	Сам. работа	8	6		ЛП.1, ЛЗ.1
3.14.	Пространственный анализ изменения объемов розничной торговли в крае	Сам. работа	8	4		ЛП.1, ЛЗ.1
3.15.	Промышленность Алтайского края	Сам. работа	8	2		ЛП.1, ЛЗ.1
3.16.	Хозяйство Алтайского края	Сам. работа	8	18		ЛП.1, ЛЗ.1

5. Фонд оценочных средств

5.1. Контрольные вопросы и задания для проведения текущего контроля и промежуточной аттестации по итогам освоения дисциплины

ПРИМЕРЫ ЗАДАНИЙ ЗАКРЫТОГО ТИПА

1. Соотношение мужского и женского населения в Алтайском крае составляет

- a) 47% и 53%;
- b) 51% и 49%;
- c) 46% и 54%;
- d) 49% и 51%;

2. Естественная убыль населения отмечается в крае с

- a) 1995 г.;
- b) 1990 г.;
- c) 1992 г.;
- d) 2001 г.

3. Какая страна является крупнейшим миграционным партнером Алтайского края

- a) Узбекистан;
- b) Украина;
- c) Казахстан;
- d) Германия.

4. В структуре территориальных перемещений населения Алтайского края 2 место занимает

- a) внутрикраевая миграция;
- b) межгосударственная миграция;
- c) межрегиональная миграция;

5. Градообразующее предприятие города Заринска?

- a) Алтайвагон;
- b) Алтайкокс;
- c) Алтаймаш;
- d) Заринский молочный комбинат.

6. По численности населения второе место после г. Барнаула занимает

- a) Новоалтайск;
- b) Рубцовск;
- c) Бийск;
- d) Заринск.

7. Какая национальность занимает второе место по численности после русских

- a) украинцы,
- b) казахи,
- c) алтайцы,
- d) немцы.

8. Лесистость края составляет

- a) 20%
- b) 26%
- c) 31%
- d) 36%

9. В структуре денежных расходов населения края на оплату услуг преобладают

- a) услуги связи;
- b) бытовые услуги;
- c) жилищно-коммунальные услуги;
- d) образовательные услуги.

10. Какой из населенных пунктов является поселком городского типа:

- a) Тальменка;
- b) Павловск;
- c) Шипуново;
- d) Косиха.

11. В состав Барнаульской агломерации входят

- a) городские округа Барнаул, Новоалтайск, Тальменский и Первомайский районы
- b) городские округа Барнаул и Новоалтайск
- c) городские округа Барнаул и Новоалтайск, Первомайский район
- d) городские округа Барнаул и Новоалтайск, Первомайский, Тальменский и Павловский районы

12. Выберите правильный ответ:

Для современной демографической ситуации характерно:

- a) миграционный прирост, естественная убыль;
- b) миграционная убыль, естественный прирост;
- c) миграционная убыль, естественная убыль;
- d) естественная убыль, общий прирост населения.

13. Плотность населения Алтайского края

- a) меньше среднероссийского показателя плотности.
 - b) больше среднероссийского показателя плотности.
- Укажите плотность населения края в 2012 году.

14. Более низкая плотность населения характерна для

- a) Солтонского района;

- b) Кулундинский района;
- c) Бийский района;
- d) Павловский района.

15. Какой городской округ характеризуется большей плотностью населения?

- a) Городской округ Барнаула;
- b) Городской округ Рубцовска;
- c) Городской округ Новоалтайска;
- d) Городской округ Бийска.

ПРИМЕРЫ ЗАДАНИЙ ОТКРЫТОГО ТИПА

1. Укажите крупнейшее действующих предприятия края (Ответ: Алтайкокс).
2. Какие полезные ископаемые добывают на территории Алтайского края в наибольшем объеме? ((Ответ: минеральные соли)
3. Где производится сыр «Ламбер»? (Ответ: Рубцовск)
4. Какая сельскохозяйственная культура, выращивается в Алтайский край, единственном регионе за Уралом? (Ответ: сахарная свекла).
5. Какая культура по занимаемой площади в Алтайском крае лидирует среди зерновых? (Ответ: Пшеница).
6. Какая отрасль животноводства не развита на западе крае (территория Кулунды)? (Ответ: мараловодство).
7. Какие организации лидируют по объемам производства картофеля, овощей и мяса скота? (Ответ: К(Ф)Х).
8. Какая отрасль экономики края занимает первое место по объемам производимой продукции? (Ответ: пищевая).
9. Какая демографическая ситуация сложилась в настоящее время в Алтайском крае? (Ответ: Естественная и миграционная убыль)
10. Градообразующее предприятие города Алейска? (Ответ: Алейскзернопродукт)
11. Градообразующее предприятие города Заринска? (Ответ: Алтайкокс)
12. Градообразующее предприятие города Новоалтайска? (Ответ: Алтайвагон)
13. Какие энергоресурсы являются основой ТЭК Алтайского края? (Ответ: каменный уголь)
14. Как называется крупнейшее предприятие энергетического машиностроения на территории Алтайского края? (Ответ: Сибэнергомаш)
15. Назовите крупнейший научно-производственный центр Алтайского края? (Ответ: ФНПЦ Алтай)
16. Основной продукцией какого завода является природный сульфат натрия? (Ответ: Кучуксульфат)
17. По производству каких видов шин лидирует барнаульский АШК? (Ответ: сельскохозяйственных)
18. Какое крупнейшее предприятие осуществляет производство витаминных препаратов и лекарственных средств в Алтайском крае? (Ответ: Эвалар)
19. Как называется крупнейшее предприятие текстильного профиля в Алтайском крае, производящие хлопчатобумажную продукцию? (Ответ: Меланжист Алтая)
20. Где в Алтайском крае находится завод по производству цемента? (населенный пункт и район) (Ответ: с. Голуха Заринский район).

Критерии оценивания:

Отлично (повышенный уровень): выполнено 80-100% заданий предложенного теста, в заданиях открытого типа дан полный, развернутый ответ на поставленный вопрос;

Хорошо (базовый уровень): выполнено 65-79% заданий предложенного теста, в заданиях открытого типа дан полный, развернутый ответ на поставленный вопрос; однако были допущены неточности в определении понятий, терминов и др.

Удовлетворительно (пороговый уровень): выполнено 50-64% заданий предложенного теста, в заданиях открытого типа дан неполный ответ на поставленный вопрос, в ответе не присутствуют доказательные примеры, текст со стилистическими и орфографическими ошибками.

Неудовлетворительно (уровень не сформирован): выполнено менее 50% заданий предложенного теста, на поставленные вопросы ответ отсутствует или неполный, допущены существенные ошибки в теоретическом материале (терминах, понятиях).

5.2. Темы письменных работ для проведения текущего контроля (эссе, рефераты, курсовые работы и др.)

не предусмотрены

5.3. Фонд оценочных средств для проведения промежуточной аттестации

Промежуточная аттестация заключается в проведении в конце семестра зачета (для обучающихся, не получивших зачет по результатам текущей успеваемости) по всему изученному курсу. Зачет проводится в устной форме по билетам. В билет входит 2 вопроса: 1 вопрос теоретического характера и 1 вопрос

практико-ориентированного характера.

Список теоретических вопросов:

1. Экономико-географическое положение Алтайского края: транспортно-географическое, энерго-географическое, ресурсно-географическое, промышленно-географическое.
2. Природно-ресурсный потенциал: минеральные, лесные, земельные, агроклиматические ресурсы Алтайского края.
3. История изменения административно-территориальной структуры Алтайского края.
4. Демографическое развитие Алтайского края в XX веке.
5. Этнический состав населения Алтайского края
6. Расселение населения Алтайского края, территориальные различия плотности населения края. Урбанизация Алтайского края
7. Миграция населения Алтайского края
8. Трудовые ресурсы Алтайского края
9. История развития промышленности в Алтайском крае. Структура промышленного производства в Алтайском крае.
10. Горнодобывающая промышленность Алтайского края. Предпосылки для развития и перспективы.
11. Машиностроение Алтайского края: структура регионального машиностроения, главные отрасли, основные предприятия и их типы, факторы размещения и география отрасли, проблемы, тенденции и перспективы развития.
12. Топливно-энергетический комплекс Алтайского края
13. Химическая промышленность Алтайского края.
14. Легкая промышленность.
15. Лесная и деревообрабатывающая промышленности Алтайского края.
16. Пищевая промышленность Алтайского края.
17. История развития сельского хозяйства Алтайского края. Современная ситуация АПК Алтайского края.
18. Организационная структура сельского хозяйства Алтайского края (основные категории сельских хозяйств), их роль в производстве сельхозпродукции края.
19. Природно-экономическое (сельскохозяйственное) районирование Алтайского края
20. Растениеводство Алтайского края.
21. Животноводство Алтайского края
22. Экономические кластеры Алтайского края
23. Сфера обслуживания Алтайского края
24. Точки социально-экономического роста Алтайского края

Перечень примерных практических заданий:

1. Отразите на контурной карте Алтайского края федеральные автомобильные дороги, газопровод и железнодорожные пути.
2. Рассчитайте коэффициент естественного прироста населения края в 2018 году, зная численность населения края в 2018 г (в 2017 г. общая численность населения составляла 2 350 тыс. чел., родившихся – 25,6 тыс. человек, умерших – 33,1 тыс. чел.)
3. Отметьте на контурной карте Алтайского края основные ареалы производства пшеницы, сахарной свеклы, подсолнечника, размещение крупных промышленных свиноферм и птицефабрик, и центры переработки сельскохозяйственной продукции
4. Изобразите схематично структуру Алтайского кластера аграрного машиностроения «АлтаКАМ»
5. Оцените транспортную доступность основных туристских центров Алтайского края.
6. Проведите SWOT-анализ сферы пляжного туризма в Алтайском крае.
7. Проведите SWOT-анализ текстильной промышленности в Алтайском крае.
8. Ранжируйте факторы развития деревянного домостроения в Алтайском крае.

Критерии оценивания ответов на зачете

Зачтено (сформированный уровень): Студентом дан полный, в логической последовательности развернутый ответ на вопросы в билете, продемонстрированы знания, умения и/или опыт профессиональной деятельности в полном объеме. Студент глубоко осмысливает и объясняет закономерности, самостоятельно и исчерпывающе отвечает на дополнительные вопросы, приводит собственные примеры по проблематике поставленного вопроса, решил предложенные практические задания (допустимо с небольшими ошибками). Не зачтено (уровень не сформирован): Студентом дан ответ, который содержит ряд серьезных неточностей, незнанием основных вопросов теории, несформированными навыками анализа явлений, процессов, неумением давать аргументированные ответы, слабым владением монологической речью, отсутствием логичности и последовательности. Выводы поверхностны. Решение теоретических заданий не выполнено.

Приложения

Приложение 1.  [Б1.В.04_ФОС_Социально-экономическая география Алтайского края_География-1-2.docx](#)

6. Учебно-методическое и информационное обеспечение дисциплины

6.1. Рекомендуемая литература				
6.1.1. Основная литература				
	Авторы	Заглавие	Издательство, год	Эл. адрес
Л1.1	авт.-сост. Ю. В. Козырева, Н. В. Рыгалова	География Алтайского края: учебно-методическое пособие	Барнаул: Изд-во АлтГУ, 2014	http://elibrary.asu.ru/mlui/handle/asu/789
6.1.3. Дополнительные источники				
	Авторы	Заглавие	Издательство, год	Эл. адрес
Л3.1	Рыгалова Н.В.	Практикум по курсу «Социально-экономическая география Алтайского края» :	Барнаул: Изд-во АлтГУ, 2015	http://elibrary.asu.ru/mlui/handle/asu/1618
6.2. Перечень ресурсов информационно-телекоммуникационной сети "Интернет"				
	Название	Эл. адрес		
Э1	Официальный сайт Алтайского края	http://www.altaregion22.ru		
Э2	Справочное пособие «Россия в цифрах и картах»	http://www.sci.aha.ru/map/rus/index.htm		
Э3	Web-атлас «Окружающая среда и здоровье населения России»	http://www.sci.aha.ru/ATL/ra00.htm		
Э4	Курс в Moodle «Социально-экономическая география Алтайского края»	https://portal.edu.asu.ru/course/view.php?id=3878		
6.3. Перечень программного обеспечения				
Microsoft Windows7, №лицензии 60674416 (бессрочная) Microsoft Office 2010 №лицензии 60674416 (бессрочная) 7-Zip AcrobatReader				
6.4. Перечень информационных справочных систем				
Электронная база данных «Scopus» (http://www.scopus.com) Электронная библиотечная система Алтайского государственного университета (http://elibrary.asu.ru/) Научная электронная библиотека eLibrary (http://elibrary) Официальный сайт Федеральной службы государственной статистики России (http://gks.ru)				

7. Материально-техническое обеспечение дисциплины

Аудитория	Назначение	Оборудование
Учебная аудитория	для проведения занятий лекционного типа, занятий семинарского типа (лабораторных	Стандартное оборудование (учебная мебель для обучающихся, рабочее

Аудитория	Назначение	Оборудование
	и(или) практических), групповых и индивидуальных консультаций, текущего контроля и промежуточной аттестации, курсового проектирования (выполнения курсовых работ), проведения практик	место преподавателя, доска)
Помещение для самостоятельной работы	помещение для самостоятельной работы обучающихся	Компьютеры, ноутбуки с подключением к информационно-телекоммуникационной сети «Интернет», доступом в электронную информационно-образовательную среду АлтГУ

8. Методические указания для обучающихся по освоению дисциплины

8.1 Методические указания обучающимся к лекциям по дисциплине «Социально-экономическая география Алтайского края»

В ходе лекционных занятий по дисциплине «Социально-экономическая география Алтайского края» необходимо вести конспектирование учебного материала. Конспектирование лекций – сложный вид вузовской аудиторной работы, предполагающий интенсивную умственную деятельность студента.

В процессе конспектирования не следует записывать дословно всю лекцию. Целесообразно вначале понять основную мысль, излагаемую лектором, а затем записать ее. Желательно запись осуществлять, оставляя поля, на которых позднее, при самостоятельной работе с конспектом, можно сделать дополнительные записи, отметить непонятные места.

Конспект лекции лучше подразделять на пункты, соблюдая красную строку. Этому в большой степени будут способствовать вопросы плана лекции, предложенные преподавателям. Следует обращать внимание на акценты, выводы, которые делает лектор, отмечая наиболее важные моменты в лекционном материале замечаниями «важно», «хорошо запомнить» и т.п. Можно делать это и с помощью разноцветных маркеров или ручек, подчеркивая термины и определения.

Целесообразно разработать собственную систему сокращений, аббревиатур и символов общераспространенных слов и выражений. Специфичные термины и их сокращения преподавателем будут акцентированы преподавателем дополнительно.

Работа над конспектом лекции по дисциплине «Социально-экономическая география Алтайского края» не заканчивается в лекционной аудитории, а продолжается студентом дома, при этом обучающийся повторно осваивает содержание лекционного материала, знакомится с рекомендованной литературой, особенно нормативно-правовыми актами и методиками государственной кадастровой оценки, делает себе пометки в тексте лекции, или продолжает конспект.

Работая над конспектом лекций, всегда необходимо использовать не только учебник, но и ту литературу, которую дополнительно рекомендовал лектор. Именно такая серьезная, кропотливая работа с лекционным материалом позволит глубоко овладеть теоретическим материалом.

8.2. Методические указания обучающимся при подготовке к семинарам, практическим занятиям

Планы семинарских занятий, их тематика, рекомендуемая литература, цель и задачи ее изучения сообщаются преподавателем на вводных занятиях или в методических указаниях по дисциплине. Подготовка студентов к семинарскому занятию включает 2 этапа:

- 1) организационный;
- 2) закрепление и углубление теоретических знаний.

На первом этапе студент планирует свою самостоятельную работу, которая включает:

- уяснение задания на самостоятельную работу;
- подбор рекомендованной литературы;
- составление плана работы, в котором определяются основные пункты предстоящей подготовки.

Составление плана дисциплинирует и повышает организованность в работе.

Второй этап включает непосредственную подготовку студента к занятию. Начинать надо с изучения рекомендованной литературы. Необходимо помнить, что на лекции обычно рассматривается не весь материал, а только его часть. Остальная его часть восполняется в процессе самостоятельной работы. В связи с этим работа с рекомендованной литературой обязательна. Особое внимание при этом необходимо обратить на содержание основных положений и выводов, объяснение явлений и фактов, уяснение практического приложения рассматриваемых теоретических вопросов. В процессе этой работы студент

должен стремиться понять и запомнить основные положения рассматриваемого материала, примеры, поясняющие его, а также разобраться в иллюстративном материале.
Заканчивать подготовку следует составлением плана (конспекта) по изучаемому материалу (вопросу). Это позволяет составить концентрированное, сжатое представление по изучаемым вопросам.

В процессе подготовки к занятиям рекомендуется взаимное обсуждение материала, во время которого закрепляются знания, а также приобретается практика в изложении и разъяснении полученных знаний, развивается речь.

При необходимости следует обращаться за консультацией к преподавателю. Идя на консультацию, необходимо хорошо продумать вопросы, которые требуют разъяснения.

На семинаре каждый его участник должен быть готовым к выступлению по всем поставленным в плане вопросам, проявлять максимальную активность при их рассмотрении. Выступление должно строиться свободно, убедительно и аргументировано. Преподаватель следит, чтобы выступление не сводилось к репродуктивному уровню (простому воспроизведению текста), не допускается и простое чтение конспекта.

Необходимо, чтобы выступающий проявлял собственное отношение к тому, о чем он говорит, высказывал свое личное мнение, понимание, обосновывал его и мог сделать правильные выводы из сказанного. При этом студент может обращаться к записям конспекта и лекций, непосредственно к первоисточникам.

На семинаре студенты ведут конспект. Конспект – это систематизированное, логичное изложение материала источника. Различаются четыре типа конспектов:

- План-конспект – это развернутый детализированный план, в котором достаточно подробные записи приводятся по тем пунктам плана, которые нуждаются в пояснении.
- Текстуальный конспект – это воспроизведение наиболее важных положений и фактов источника.
- Свободный конспект – это четко и кратко сформулированные (изложенные) основные положения в результате глубокого осмысливания материала. В нем могут присутствовать выписки, цитаты, тезисы; часть материала может быть представлена планом.
- Тематический конспект – составляется на основе изучения ряда источников и дает более или менее исчерпывающий ответ по какой-то схеме (вопросу).

В заключение преподаватель, как руководитель семинара, подводит итоги семинара. Он может (выборочно) проверить конспекты студентов и, если потребуется, внести в них исправления и дополнения.

8.3. Методические указания обучающимся при подготовке к выполнению лабораторных практикумов

Лабораторные практикумы по дисциплине «Социально-экономическая география Алтайского края» не предусмотрены.

8.4. Методические указания обучающимся при выполнении курсовых работ

Курсовые работы по дисциплине «Социально-экономическая география Алтайского края» не предусмотрены.

8.5. Методические указания обучающимся для организации самостоятельной работы

Основной формой самостоятельной работы обучающихся является изучение конспекта лекций, их дополнение рекомендованной литературой, активное участие на семинарах и подготовка докладов и презентаций по основным проблемам дисциплины.

Основой самостоятельной работы студентов является работа с рекомендованной литературой. Список основной и дополнительной литературы по дисциплине приведен в РПД «Социально-экономическая география Алтайского края».

Правила самостоятельной работы с литературой

- Составить перечень книг, с которыми Вам следует познакомиться;
- Перечень книг должен быть систематизированным (что необходимо для обязательного прочтения, что пригодится для написания рефератов, а что может расширить Вашу общую культуру и т.д.).
- Не пытайтесь читать быстро, вынужденное скорочтение не только не способствует качеству чтения, но и не приносит чувства удовлетворения, которое мы получаем, размышляя о прочитанном.

Подготовка рефератов направлена на развитие и закрепление у студентов навыков самостоятельного глубокого, творческого и всестороннего анализа научной, методической и другой литературы по актуальным проблемам дисциплины; на выработку навыков и умений грамотно и убедительно излагать материал, четко формулировать теоретические обобщения, выводы и практические рекомендации. Рефераты должны отвечать высоким квалификационным требованиям в отношении научности содержания и оформления.

Темы рефератов, как правило, посвящены рассмотрению одной проблемы. Объем реферата может быть от

12 до 15 страниц машинописного текста, отпечатанного через 1,5 интервала, а на компьютере через 1 интервал (список литературы и приложения в объем не входят).

Текстовая часть работы состоит из введения, основной части и заключения.

Во введении студент кратко обосновывает актуальность избранной темы реферата, раскрывает конкретные цели и задачи, которые он собирается решить в ходе своего небольшого исследования.

В основной части подробно раскрывается содержание вопроса (вопросов) темы.

В заключении кратко должны быть сформулированы полученные результаты исследования и даны выводы.

Кроме того, заключение может включать предложения автора, в том числе и по дальнейшему изучению заинтересовавшей его проблемы.

В список литературы (источников и литературы) студент включает только те документы, которые он использовал при написании реферата.

В приложении (приложения) к реферату могут выноситься таблицы, графики, схемы и другие вспомогательные материалы, на которые имеются ссылки в тексте реферата.

МИНОБРНАУКИ РОССИИ

федеральное государственное бюджетное образовательное учреждение высшего образования
«Алтайский государственный университет»

Физическая география Алтайского края рабочая программа дисциплины

Закреплена за кафедрой	Кафедра физической географии и геоинформационных систем
Направление подготовки	05.03.02. География
Профиль	Аналитика, пространственное развитие и цифровые технологии в общественной географии
Форма обучения	Очная
Общая трудоемкость	3 ЗЕТ
Учебный план	05_03_02_География_Аналитика-2022

Часов по учебному плану	108	Виды контроля по семестрам	
в том числе:		экзамены:	7
аудиторные занятия	42		
самостоятельная работа	39		
контроль	27		

Распределение часов по семестрам

Курс (семестр)	4 (7)		Итого	
	Неделя			
Неделя	15,5			
Вид занятий	УП	РПД	УП	РПД
Лекции	18	18	18	18
Практические	24	24	24	24
Сам. работа	39	39	39	39
Часы на контроль	27	27	27	27
Итого	108	108	108	108

Программу составил(и):
к.г.н., доцент, Козырева Ю.В.

Рецензент(ы):
к.г.н., доцент, Козырева Ю.В.

Рабочая программа дисциплины
Физическая география Алтайского края

разработана в соответствии с ФГОС:
Федеральный государственный образовательный стандарт высшего образования - бакалавриат по направлению подготовки 05.03.02 География (приказ Минобрнауки России от 07.08.2020 г. № 889)

составлена на основании учебного плана:
05.03.02 География
утвержденного учёным советом вуза от 27.04.2021 протокол № 6.

Рабочая программа одобрена на заседании кафедры
Кафедра физической географии и геоинформационных систем

Протокол от 16.05.2023 г. № 10
Срок действия программы: 2022-2026 уч. г.

Заведующий кафедрой
к.г.н., доцент Ненашева Г.И.

Визирование РПД для исполнения в очередном учебном году

Рабочая программа пересмотрена, обсуждена и одобрена для
исполнения в 2023-2024 учебном году на заседании кафедры

Кафедра физической географии и геоинформационных систем

Протокол от 16.05.2023 г. № 10
Заведующий кафедрой *к.г.н., доцент Ненашева Г.И.*

1. Цели освоения дисциплины

1.1.	формирование целостного представления о своем регионе, его географическом положении, природных особенностях и хозяйственной деятельности. Основная задача курса дать четкие представления о географических процессах и явлениях на территории Алтайского края, а также познакомить с новыми материалами по географии региона.
------	--

2. Место дисциплины в структуре ООП

Цикл (раздел) ООП: Б1.О.05

3. Компетенции обучающегося, формируемые в результате освоения дисциплины

ОПК-2	Способен применять теоретические знания о закономерностях и особенностях развития и взаимодействия природных, производственных и социальных территориальных систем при решении задач профессиональной деятельности
ОПК-2.1	Знает основные закономерности и особенности развития природных, производственных и социальных территориальных систем
ОПК-2.2	Умеет прогнозировать изменения развития географической оболочки под влиянием антропогенного воздействия
ОПК-2.3	Имеет навыки анализа взаимовлияния природных компонентов и видов антропогенного воздействия

В результате освоения дисциплины обучающийся должен

3.1.	Знать:
3.1.1.	ОПК-2.1. Знает основные закономерности и особенности развития природных, производственных и социальных территориальных систем
3.2.	Уметь:
3.2.1.	ОПК-2.2. Умеет прогнозировать изменения развития географической оболочки под влиянием антропогенного воздействия
3.3.	Иметь навыки и (или) опыт деятельности (владеть):
3.3.1.	ОПК-2.3. Имеет навыки анализа взаимовлияния природных компонентов и видов антропогенного воздействия

4. Структура и содержание дисциплины

Код занятия	Наименование разделов и тем	Вид занятия	Семестр	Часов	Компетенции	Литература
Раздел 1. Введение. Географическое положение. История исследования природы Алтайского края.						
1.1.	Введение. Географическое положение. История исследования природы Алтайского края.	Лекции	7	2		Л2.2, Л1.1, Л2.1, Л1.2
1.2.	Введение. Географическое	Сам. работа	7	10		Л2.2, Л1.1,

Код занятия	Наименование разделов и тем	Вид занятия	Семестр	Часов	Компетенции	Литература
	положение. История исследования природы Алтайского края.					Л2.1, Л1.2
Раздел 2. Природные условия территории Алтайского края. Рельеф и геологическое строение. Климатические и гидрологические условия. Почвенные и Растительные ресурсы. Животный мир. Ландшафтные комплексы. Природно-рекреационные ресурсы.						
2.1.	Природные условия территории Алтайского края. Рельеф и геологическое строение. Климатические и гидрологические условия. Почвенные и Растительные ресурсы. Животный мир. Ландшафтные комплексы. Природно-рекреационные ресурсы.	Лекции	7	14		Л2.2, Л1.1, Л2.1, Л1.2
2.2.	Природные условия территории Алтайского края. Рельеф и геологическое строение. Климатические и гидрологические условия. Почвенные и Растительные ресурсы. Животный мир. Ландшафтные комплексы. Природно-рекреационные ресурсы.	Практические	7	24		Л2.2, Л1.1, Л2.1, Л1.2
2.3.	Природные условия территории Алтайского края. Рельеф и геологическое строение. Климатические и гидрологические условия. Почвенные и Растительные ресурсы. Животный мир. Ландшафтные комплексы. Природно-рекреационные ресурсы.	Сам. работа	7	19		Л2.2, Л1.1, Л2.1, Л1.2
Раздел 3. Охрана природных ресурсов Алтайского края.						
3.1.	Охрана природных ресурсов Алтайского края.	Лекции	7	2		Л2.2, Л1.1, Л2.1, Л1.2
3.2.	Охрана природных ресурсов Алтайского края.	Сам. работа	7	10		Л2.2, Л1.1, Л2.1, Л1.2

5. Фонд оценочных средств

5.1. Контрольные вопросы и задания для проведения текущего контроля и промежуточной аттестации по итогам освоения дисциплины

Оценочные материалы для текущего контроля по разделам и темам дисциплины в полном объеме размещены в онлайн-курсе на образовательном портале «Цифровой университет АлтГУ» – <https://portal.edu.asu.ru/course/view.php?id=2362>

ОЦЕНКА СФОРМИРОВАННОСТИ КОМПЕТЕНЦИИ

ОПК-2: Способен применять теоретические знания о закономерностях и особенностях развития и взаимодействия природных, производственных и социальных территориальных систем при решении задач профессиональной деятельности

ПРИМЕРЫ ЗАДАНИЙ ЗАКРЫТОГО ТИПА

Вопрос 1.

1. Отметьте фамилию географа-путешественника который посетил Алтайский край в 1829 году.

- А) Гумбольдт
- Б) Геблер
- В) Комлев
- Г) Кащенко

ОТВЕТ: А

2. Сколько видов птиц зарегистрировано на территории края?

- А) около 300 видов
- Б) около 500 видов
- В) около 200 видов
- Г) около 100 видов

ОТВЕТ: А

3. Отметьте фамилию ученого-краеведа который впервые обратил внимание на радоновые воды Белокурихи.

- А) Карелин
- Б) Костылев
- В) Гуляев
- Г) Адаменко

ОТВЕТ: В

4. В каком году были начаты регулярные гидрометеорологические наблюдения в Барнауле?

- А) с 1734 года
- Б) с 1792 года
- В) с 1845 года
- Г) с 1838 года

ОТВЕТ: Г

5. Сколько видов растений зафиксировано в Алтайском крае?

- А) около 500 видов
- Б) около 2000 видов
- В) около 2500 видов
- Г) около 1500 видов

ОТВЕТ: Б

6. Суммарный поверхностный сток рек края в год составляет:

- А) 52,3 км³
- Б) 68,9 км³
- В) 92,8 км³
- Г) 53,5 км³

ОТВЕТ: Г

7. Самая высокая точка Чарышского района:

- А) 8452 м
- Б) 2500 м
- В) 1526 м
- Г) 2444 м

ОТВЕТ: Б

8. Какие почвы встречаются на равнинной части, в предгорьях и горах Алтая по пониженным элементам рельефа?

- А) сухие
- Б) засоленные
- В) болотные

Г) осолоделые

ОТВЕТ: В

9. Самая низкая точка Алтайского края:

А) 42 м

Б) 68 м

В) 85 м

Г) 79 м

ОТВЕТ: Г

10. Площадь заповедника «Тигирекский»:

А) 507 089 га

Б) 605 090 га

В) 707 089 га

Г) 800 565 га

ОТВЕТ: В

11. «Флора Алтая и Томской губернии» была написана:

А) П.Н. Крыловым

Б) А.Н. Розановой

В) А.И. Хаинским

Г) П.К. Фроловым

ОТВЕТ: А

12. Сколько почвенных зон выделяют на территории Алтайского края?

А) 11

Б) 5

В) 9

Г) 7

ОТВЕТ: Г

13. Площадь Алтайского края составляет тыс. км²

А) 172.0

Б) 168.0

В) 170.0

Г) 165.0

ОТВЕТ: Б

14. Сколько на сегодняшний день в Алтайском крае официально принято памятников природы?

А) 125

Б) 145

В) 135

Г) 155

ОТВЕТ: В

15. Под руководством какого ученого была составлена уточненная топографическая карта Алтайского края?

А) Мейен

Б) Чихачев

В) Бурлаков

Г) Ивановский

ОТВЕТ: А

КРИТЕРИИ ОЦЕНИВАНИЯ:

Каждое задание оценивается 1 баллом.

Оценивание КИМ теоретического характера в целом:

«зачтено» – верно выполнено более 50% заданий;

«не зачтено» – верно выполнено 50% и менее 50% заданий;

«отлично» – верно выполнено 85-100% заданий;

«хорошо» – верно выполнено 70-84% заданий;

«удовлетворительно» – верно выполнено 51-69% заданий;

«неудовлетворительно» – верно выполнено 50% или менее 50% заданий.

ПРИМЕРЫ ЗАДАНИЙ ОТКРЫТОГО ТИПА

Вопрос 1. Назовите этапы освоения территории Алтайского края.

ОТВЕТ:

1 этап XVII – конец XIX вв. включает первые попытки русских землепроходцев на территорию края, развитие горнозаводского производства.

2 этап с конца XIX вв. до 1917 г. Всесторонней исследования. Начало сельскохозяйственной колонизации.

3 этап 1917 – 1991 гг. Советский период. Расширение исследований. Сеть станций и постов. Геологосъемки. Целевые программы.

4 этап с 1991 г – по н.в. Интенсификация освоенных ранее открытых месторождений минерально-сырьевых ресурсов.

Вопрос 2. В _____ году была составлена карта Сибири С.У.Ремезова.

ОТВЕТ: в 1701 году.

Вопрос 3. Укажите в каком высотном диапазоне расположена территория Алтайского края от _____ м до _____ м.

ОТВЕТ: Территория Алтайского края расположена на высотах от 100 (Кулундинская равнина) до 2400 м (Северо-Западный Алтай).

Вопрос 4. Укажите протяженность границ Алтайского края с запада на восток и с севера на юг - на 500 км.

ОТВЕТ: Алтайский край простирается с запада на восток на 560 км и с севера на юг - на 500 км.

Вопрос 5. Опишите строение и возраст платформы, лежащей в основе равнин и плато Алтайского края:

ОТВЕТ: Платформа, лежащая в основе равнин и плато Алтайского края, имеет двухъярусное строение:

1-й ярус, глубоко опущенный складчатый палеозойский фундамент который покрыт, 2-м ярусом в виде осадочного чехла из отложений мезо-кайнозойского времени.

Вопрос 6. Опишите какой характер приняли днища ложбин приобского плато в результате деятельности ветра?

ОТВЕТ: бугристо-грядовый

Вопрос 7. Назовите фамилию ученого который начал проводить первые инструментальные наблюдения за погодой в Алтайском крае

ОТВЕТ: П.К. Фролов

Вопрос 8. Назовите с какой даты начали проводиться регулярные метеорологические наблюдения в Алтайском крае.

ОТВЕТ: с 1 января 1838 года.

Вопрос 9. По характеру водного режима реки Алтайского края подразделяются на:

ОТВЕТ: По характеру водного режима реки Алтая подразделяются на: реки с весенне-летним половодьем; реки с весенним половодьем и паводками в теплое время года; реки с весенним половодьем.

Вопрос 10. Перечислите в порядке убывания наиболее крупные по площади озера степной зоны Алтайского края: Кулундинское - 728 км², Кучукское - 81 км², Горькое - 140 км².

Вопрос 11. Что понимают под флорой территории?

ОТВЕТ: Под флорой территории понимают исторически сложившуюся совокупность растений какой-либо зоны, района, территории или планеты в целом.

Вопрос 12. Перечислите геоботанические провинции представленные на территории Алтайского края.

ОТВЕТ: На территории края представлены 4 геоботанические провинции: Западно-Сибирская лесостепная, Казахстанская степная, Северная Алтайско-Саянская, Алтайская.

Вопрос 13. Аркто-третичная флора Алтайского края состояла из широколистных деревьев, из каких именно?

ОТВЕТ: дубы, буки, клены, орехи, ясени, магнолии, платаны, вязы, секвойи, гинкго.

Вопрос 14. Назовите почвенные зоны территории Алтайского края.

ОТВЕТ:

1. Зона каштановых почв сухих степей.
2. Зона черноземов засушливой и умеренно засушливой степи.
3. Зона выщелоченных черноземов и серых лесных почв средней лесостепи.
4. Зона оподзоленных и выщелоченных черноземов, темно-серых и серых лесных почв предгорий Салаира.
5. Зона дерново-глубокооподзоленных и серых лесных почв черновой тайги Салаирского кряжа.
6. Зона черноземов предгорных равнин, предгорий и низкогорий Алтая.
7. Пояс горно-лесных почв низкогорий, среднегорий и высокогорий Алтая.
8. Интразональные почвы

Вопрос 15. Назовите приблизительное количество млекопитающих обитающих на территории Алтайского края.

ОТВЕТ: около 90.

Вопрос 16. В пределах Алтайского края учеными-географами выделено девять ландшафтных провинций в составе двух физико-географических стран, назовите эти две страны.

ОТВЕТ: Западно-Сибирская и Алтае-Саянская.

Вопрос 17. В каком году была опубликована первая Туристская карта масштаба 1: 3500000?

ОТВЕТ: В 1991 г.

Вопрос 18. Какая особая экономическая зона расположена на территории Алтайского края?

ОТВЕТ: Особая экономическая зона туристско-рекреационного типа «Бирюзовая Катунь».

Вопрос 19. В каком году был основан Государственный природный заповедник «Тигирекский»?

ОТВЕТ: в 1999 г.

Вопрос 20. Какие леса создают основной фон растительного покрова Тигирекского района?

ОТВЕТ: черневые таежные леса.

КРИТЕРИИ ОЦЕНИВАНИЯ:

«Отлично» (зачтено): Ответ полный, развернутый. Вопрос точно и исчерпывающе передан, терминология сохранена, студент превосходно владеет основной и дополнительной литературой, ошибок нет.

«Хорошо» (зачтено): Ответ полный, хотя краток, терминологически правильный, нет существенных недочетов. Студент хорошо владеет пройденным программным материалом; владеет основной литературой, суждения правильны.

«Удовлетворительно» (зачтено): Ответ неполный. В терминологии имеются недостатки. Студент владеет программным материалом, но имеются недочеты. Суждения фрагментарны.

«Неудовлетворительно» (не зачтено): Не использована специальная терминология. Ответ в сущности неверен. Переданы лишь отдельные фрагменты соответствующего материала вопроса. Ответ не соответствует вопросу или вовсе не дан.

5.2. Темы письменных работ для проведения текущего контроля (эссе, рефераты, курсовые работы и др.)

не предусмотрены

5.3. Фонд оценочных средств для проведения промежуточной аттестации

Промежуточная аттестация заключается в проведении в конце семестра зачета (для обучающихся, не получивших зачет по результатам текущей успеваемости) по всему изученному курсу. Экзамен проводится в устной форме по билетам. В билет входит 2 вопроса.

ВОПРОСЫ

1. История освоения территории Алтайского края
2. Географическое положение Алтайского края
3. История изучения и основные этапы исследования территории Алтайского края
4. Современные исследователи природы Алтайского края
5. Геологическое строение территории Алтайского края
6. Тектоническое строение территории Алтайского края

7. Полезные ископаемые и минерально-сырьевые ресурсы Алтайского края
8. Рельеф Алтайского края
9. Исторические аспекты формирования метеорологической сети в Алтайском крае
10. Климатообразующие факторы территории Алтайского края
11. Подстилающая поверхность территории Алтайского края
12. Радиационные условия на территории Алтайского края
13. Циркуляция атмосферы на территории Алтайского края
14. Термический режим воздуха и почвы в Алтайском крае
15. Режим увлажнения территории Алтайского края
16. Ветровой режим территории Алтайского края
17. Поверхностные и подземные воды территории Алтайского края
18. Почвенно-географическое районирование Алтайского края
19. Зона каштановых почв сухих степей
20. Зона черноземов засушливой и умеренно-засушливой степи
21. Зона выщелоченных черноземов и серых лесных почв средней лесостепи
22. Зона оподзоленных и выщелоченных черноземов, темно-серых и серых лесных почв предгорий Салаира
23. Зона дерново-глубокоподзоленных и серых лесных почв черновой тайги Салаирского кряжа
24. Зона черноземов предгорных равнин, предгорий и низкогорий Алтайского края
25. Интразональные почвенные районы Алтайских равнин
26. История изучения растительного покрова Алтайского края
27. История формирования растительного покрова Алтайского края
28. Геоботаническое районирование Алтайского края
29. Флора и растительность Алтайского края
30. Степи Алтайского края
31. Леса Алтайского края
32. Луга и болота Алтайского края
33. Растительные ресурсы Алтайского края
34. Животный мир Алтайского края
35. Ландшафтная структура территории Алтайского края
36. Охрана природы Алтайского края. ООПТ.
37. Природно-рекреационные ресурсы Алтайского края

КРИТЕРИИ ОЦЕНИВАНИЯ:

«Отлично» (зачтено): студентом дан полный, в логической последовательности развернутый ответ на поставленные вопросы, где он продемонстрировал знания предмета в полном объеме учебной программы, достаточно глубоко осмысливает дисциплину, самостоятельно, и исчерпывающе отвечает на дополнительные вопросы, приводит собственные примеры по проблематике поставленного вопроса, решил предложенные практические задания без ошибок.

«Хорошо» (зачтено): студентом дан развернутый ответ на поставленный вопрос, где студент демонстрирует знания, приобретенные на лекционных и семинарских занятиях, а также полученные посредством изучения обязательных учебных материалов по курсу, дает аргументированные ответы, приводит примеры, в ответе присутствует свободное владение монологической речью, логичность и последовательность ответа. Однако допускаются неточности в ответе. Решил предложенные практические задания с небольшими неточностями.

«Удовлетворительно» (зачтено): студентом дан ответ, свидетельствующий в основном о знании процессов изучаемой дисциплины, отличающийся недостаточной глубиной и полнотой раскрытия темы, знанием основных вопросов теории, слабо сформированными навыками анализа явлений, процессов, недостаточным умением давать аргументированные ответы и приводить примеры, недостаточно свободным владением монологической речью, логичностью и последовательностью ответа. Допускается несколько ошибок в содержании ответа и решении практических заданий.

«Неудовлетворительно» (не зачтено): студентом дан ответ, который содержит ряд серьезных неточностей, обнаруживающий незнание процессов изучаемой предметной области, отличающийся неглубоким раскрытием темы, незнанием основных вопросов теории, неумением давать аргументированные ответы. Выводы поверхностны. Решение практических заданий не выполнено. Студент не способен ответить на вопросы даже при дополнительных наводящих вопросах преподавателя.

6. Учебно-методическое и информационное обеспечение дисциплины

6.1. Рекомендуемая литература

6.1.1. Основная литература

	Авторы	Заглавие	Издательство, год	Эл. адрес
Л1.1	Ю.В. Козырева, Н.В. Рыгалова.	География Алтайского края: учебное пособие	, 2014	http://elibrary.asu.ru/handle/asu/789
Л1.2	авт.-сост. Ю.В. Козырева, Н.В. Рыгалова	География Алтайского края: учебное пособие	Барнаул: АлтГУ, 2013	http://elibrary.asu.ru/handle/asu/60
6.1.2. Дополнительная литература				
	Авторы	Заглавие	Издательство, год	Эл. адрес
Л2.1		Атлас Алтайского края: атлас	М.: Комитет геодезии и картографии СССР, 1991	
Л2.2	Н.Ф. Харламова	Климат Алтайского региона: учебник	Барнаул: АлтГУ, 2013	http://elibrary.asu.ru/handle/asu/64
6.2. Перечень ресурсов информационно-телекоммуникационной сети "Интернет"				
	Название		Эл. адрес	
Э1	Курс в Moodle «Физическая география Алтайского края»		https://portal.edu.asu.ru/course/view.php?id=2362	
6.3. Перечень программного обеспечения				
1. Microsoft Office 2010 (Office 2010 Professional, № 4065231 от 08.12.2010), (бессрочно); 2. Microsoft Windows 7 (Windows 7 Professional, № 61834699 от 22.04.2013), (бессрочно); 3. Chrome (http://www.chromium.org/chromium-os/licenses), (бессрочно); 4. 7-Zip (http://www.7-zip.org/license.txt), (бессрочно); 5. AcrobatReader(http://www.images.adobe.com/content/dam/Adobe/en/legal/servicetou/Acrobat_com_Additional_TOU-en_US-20140618_1200.pdf), (бессрочно); 6. ASTRA LINUX SPECIAL EDITION (https://astralinux.ru/products/astra-linux-special-edition/), (бессрочно); 7. LibreOffice (https://ru.libreoffice.org/), (бессрочно); 8. Веб-браузер Chromium (https://www.chromium.org/Home/), (бессрочно); 9. Антивирус Касперский (https://www.kaspersky.ru/), (до 23 июня 2024); 10. Архиватор Ark (https://apps.kde.org/ark/), (бессрочно); 11. Okular (https://okular.kde.org/ru/download/), (бессрочно); 12. Редактор изображений Gimp (https://www.gimp.org/), (бессрочно)				
6.4. Перечень информационных справочных систем				
Информационно справочная система СПС «КонсультантПлюс»: http://www.consultant.ru/ Электронная база данных «Scopus»: http://www.scopus.com Электронная библиотечная система Алтайского государственного университета: http://elibrary.asu.ru/ Научная электронная библиотека eLIBRARY: http://elibrary.ru				

7. Материально-техническое обеспечение дисциплины

Аудитория	Назначение	Оборудование
Учебная аудитория	для проведения занятий лекционного типа, занятий семинарского типа (лабораторных и(или) практических), групповых и индивидуальных консультаций, текущего контроля и промежуточной аттестации, курсового проектирования (выполнения	Стандартное оборудование (учебная мебель для обучающихся, рабочее место преподавателя, доска)

Аудитория	Назначение	Оборудование
	курсовых работ), проведения практик	
Помещение для самостоятельной работы	помещение для самостоятельной работы обучающихся	Компьютеры, ноутбуки с подключением к информационно-телекоммуникационной сети «Интернет», доступом в электронную информационно-образовательную среду АлтГУ
Учебная аудитория	для проведения занятий лекционного типа, занятий семинарского типа (лабораторных и(или) практических), групповых и индивидуальных консультаций, текущего контроля и промежуточной аттестации, курсового проектирования (выполнения курсовых работ), проведения практик	Стандартное оборудование (учебная мебель для обучающихся, рабочее место преподавателя, доска)

8. Методические указания для обучающихся по освоению дисциплины

8.1 Методические указания обучающимся к лекциям по дисциплине "Физическая география Алтайского края"

В ходе лекционных занятий по дисциплине необходимо вести конспектирование учебного материала. Конспектирование лекций – сложный вид вузовской аудиторной работы, предполагающий интенсивную умственную деятельность студента.

В процессе конспектирования не следует записывать дословно всю лекцию. Целесообразно вначале понять основную мысль, излагаемую лектором, а затем записать ее. Желательно запись осуществлять, оставляя поля, на которых позднее, при самостоятельной работе с конспектом, можно сделать дополнительные записи, отметить непонятные места.

Конспект лекции лучше подразделять на пункты, соблюдая красную строку. Этому в большой степени будут способствовать вопросы плана лекции, предложенные преподавателям. Следует обращать внимание на акценты, выводы, которые делает лектор, отмечая наиболее важные моменты в лекционном материале замечаниями «важно», «хорошо запомнить» и т.п. Можно делать это и с помощью разноцветных маркеров или ручек, подчеркивая термины и определения.

Целесообразно разработать собственную систему сокращений, аббревиатур и символов общераспространенных слов и выражений. Специфичные термины и их сокращения преподавателем будут акцентированы преподавателем дополнительно.

Работа над конспектом лекции по дисциплине «Антропогенное ландшафтоведение» не заканчивается в лекционной аудитории, а продолжается студентом дома, при этом обучающийся повторно ознакомливается с содержанием лекционного материала, знакомится с рекомендованной литературой, особенно нормативно-правовыми актами и методиками государственной кадастровой оценки, делает себе пометки в тексте лекции, или продолжает конспект.

Работая над конспектом лекций, всегда необходимо использовать не только учебник, но и ту литературу, которую дополнительно рекомендовал лектор. Именно такая серьезная, кропотливая работа с лекционным материалом позволит глубоко овладеть теоретическим материалом.

8.2. Методические указания обучающимся при подготовке к семинарам, практическим занятиям

Планы семинарских занятий, их тематика, рекомендуемая литература, цель и задачи ее изучения сообщаются преподавателем на вводных занятиях или в методических указаниях по дисциплине.

Подготовка студентов к семинарскому занятию включает 2 этапа:

- 1) организационный;
- 2) закрепление и углубление теоретических знаний.

На первом этапе студент планирует свою самостоятельную работу, которая включает:

- уяснение задания на самостоятельную работу;
- подбор рекомендованной литературы;
- составление плана работы, в котором определяются основные пункты предстоящей подготовки.

Составление плана дисциплинирует и повышает организованность в работе.

Второй этап включает непосредственную подготовку студента к занятию. Начинать надо с изучения рекомендованной литературы. Необходимо помнить, что на лекции обычно рассматривается не весь

материал, а только его часть. Остальная его часть восполняется в процессе самостоятельной работы. В связи с этим работа с рекомендованной литературой обязательна. Особое внимание при этом необходимо обратить на содержание основных положений и выводов, объяснение явлений и фактов, уяснение практического приложения рассматриваемых теоретических вопросов. В процессе этой работы студент должен стремиться понять и запомнить основные положения рассматриваемого материала, примеры, поясняющие его, а также разобраться в иллюстративном материале.

Заканчивать подготовку следует составлением плана (конспекта) по изучаемому материалу (вопросу). Это позволяет составить концентрированное, сжатое представление по изучаемым вопросам.

В процессе подготовки к занятиям рекомендуется взаимное обсуждение материала, во время которого закрепляются знания, а также приобретается практика в изложении и разъяснении полученных знаний, развивается речь.

При необходимости следует обращаться за консультацией к преподавателю. Идя на консультацию, необходимо хорошо продумать вопросы, которые требуют разъяснения.

На семинаре каждый его участник должен быть готовым к выступлению по всем поставленным в плане вопросам, проявлять максимальную активность при их рассмотрении. Выступление должно строиться свободно, убедительно и аргументировано. Преподаватель следит, чтобы выступление не сводилось к репродуктивному уровню (простому воспроизведению текста), не допускается и простое чтение конспекта. Необходимо, чтобы выступающий проявлял собственное отношение к тому, о чем он говорит, высказывал свое личное мнение, понимание, обосновывал его и мог сделать правильные выводы из сказанного. При этом студент может обращаться к записям конспекта и лекций, непосредственно к первоисточникам.

На семинаре студенты ведут конспект. Конспект – это систематизированное, логичное изложение материала источника. Различаются четыре типа конспектов:

- План-конспект – это развернутый детализированный план, в котором достаточно подробные записи приводятся по тем пунктам плана, которые нуждаются в пояснении.
- Текстуальный конспект – это воспроизведение наиболее важных положений и фактов источника.
- Свободный конспект – это четко и кратко сформулированные (изложенные) основные положения в результате глубокого осмысливания материала. В нем могут присутствовать выписки, цитаты, тезисы; часть материала может быть представлена планом.
- Тематический конспект – составляется на основе изучения ряда источников и дает более или менее исчерпывающий ответ по какой-то схеме (вопросу).

В заключение преподаватель, как руководитель семинара, подводит итоги семинара. Он может (выборочно) проверить конспекты студентов и, если потребуется, внести в них исправления и дополнения.

8.3. Методические указания обучающимся при подготовке к выполнению лабораторных практикумов

Лабораторные практикумы по дисциплине не предусмотрены.

8.4. Методические указания обучающимся при выполнении курсовых работ

Курсовая работа не предусмотрена

8.5. Методические указания обучающимся для организации самостоятельной работы

Основной формой самостоятельной работы обучающихся является изучение конспекта лекций, их дополнение рекомендованной литературой, активное участие на семинарах и подготовка докладов и презентаций по основным проблемам дисциплины.

Основой самостоятельной работы студентов является работа с рекомендованной литературой. Список основной и дополнительной литературы по дисциплине приведен в РПД «Физическая география Алтайского края»

Правила самостоятельной работы с литературой

- Составить перечень книг, с которыми Вам следует ознакомиться;
- Перечень книг должен быть систематизированным (что необходимо для обязательного прочтения, что пригодится для написания рефератов, а что может расширить Вашу общую культуру и т.д.).
- Не пытайтесь читать быстро, вынужденное скорочтение не только не способствует качеству чтения, но и не приносит чувства удовлетворения, которое мы получаем, размышляя о прочитанном.

Подготовка рефератов направлена на развитие и закрепление у студентов навыков самостоятельного глубокого, творческого и всестороннего анализа научной, методической и другой литературы по актуальным проблемам дисциплины; на выработку навыков и умений грамотно и убедительно излагать материал, четко формулировать теоретические обобщения, выводы и практические рекомендации. Рефераты должны отвечать высоким квалификационным требованиям в отношении научности содержания и оформления.

Темы рефератов, как правило, посвящены рассмотрению одной проблемы. Объем реферата может быть от

12 до 15 страниц машинописного текста, отпечатанного через 1,5 интервала, а на компьютере через 1 интервал (список литературы и приложения в объем не входят).

Текстовая часть работы состоит из введения, основной части и заключения.

Во введении студент кратко обосновывает актуальность избранной темы реферата, раскрывает конкретные цели и задачи, которые он собирается решить в ходе своего небольшого исследования.

В основной части подробно раскрывается содержание вопроса (вопросов) темы.

В заключении кратко должны быть сформулированы полученные результаты исследования и даны выводы.

Кроме того, заключение может включать предложения автора, в том числе и по дальнейшему изучению заинтересовавшей его проблемы.

В список литературы (источников и литературы) студент включает только те документы, которые он использовал при написании реферата.

В приложении (приложения) к реферату могут выноситься таблицы, графики, схемы и другие вспомогательные материалы, на которые имеются ссылки в тексте реферата.

МИНОБРНАУКИ РОССИИ

федеральное государственное бюджетное образовательное учреждение высшего образования
«Алтайский государственный университет»

Физическая география и ландшафты материков и океанов

рабочая программа дисциплины

Закреплена за кафедрой	Кафедра физической географии и геоинформационных систем
Направление подготовки	05.03.02. География
Профиль	Аналитика, пространственное развитие и цифровые технологии в общественной географии
Форма обучения	Очная
Общая трудоемкость	5 ЗЕТ
Учебный план	05_03_02_География_Аналитика-2022

Часов по учебному плану	180	Виды контроля по семестрам	
в том числе:		экзамены:	5
аудиторные занятия	72	зачеты:	4
самостоятельная работа	81		
контроль	27		

Распределение часов по семестрам

Курс (семестр)	2 (4)		3 (5)		Итого	
	Неделя		15,5			
Вид занятий	УП	РПД	УП	РПД	УП	РПД
Лекции	18	18	18	18	36	36
Практические	18	18	18	18	36	36
Сам. работа	36	36	45	45	81	81
Часы на контроль	0	0	27	27	27	27
Итого	72	72	108	108	180	180

Программу составил(и):
к.г.н., доцент, Ненашева Г.И.

Рецензент(ы):
к.г.н., доцент, Козырева Ю.В.

Рабочая программа дисциплины
Физическая география и ландшафты материков и океанов

разработана в соответствии с ФГОС:
Федеральный государственный образовательный стандарт высшего образования - бакалавриат по направлению подготовки 05.03.02 География (приказ Минобрнауки России от 07.08.2020 г. № 889)

составлена на основании учебного плана:
05.03.02 География
утвержденного учёным советом вуза от 27.04.2021 протокол № 6.

Рабочая программа одобрена на заседании кафедры
Кафедра физической географии и геоинформационных систем

Протокол от 16.05.2023 г. № 10
Срок действия программы: 2022-2026 уч. г.

Заведующий кафедрой
к.г.н., доцент Ненашева Г.И.

Визирование РПД для исполнения в очередном учебном году

Рабочая программа пересмотрена, обсуждена и одобрена для
исполнения в 2023-2024 учебном году на заседании кафедры

Кафедра физической географии и геоинформационных систем

Протокол от 16.05.2023 г. № 10
Заведующий кафедрой *к.г.н., доцент Ненашева Г.И.*

1. Цели освоения дисциплины

1.1.	<p>Изучение физической географии мира, познание общих планетарных и крупных региональных закономерностей возникновения, развития и хозяйственного освоения ландшафтов.</p> <p>В качестве основных задач программы учебной дисциплины «Физическая география ландшафтов материков и океанов» можно сформулировать следующие:</p> <ul style="list-style-type: none"> - анализ природных факторов, формирующих разнообразие современных ландшафтов материков; - изучение зонально-поясной структуры материков в ее современном виде, этапы развития данной структуры; - рассмотрение особенностей морфологии, специфики природных комплексов Мирового океана; - ознакомление с природно-ресурсным потенциалом крупных регионов суши и Мирового океана, его современным состоянием и перспективами использования.
------	--

2. Место дисциплины в структуре ООП

Цикл (раздел) ООП: **Б1.О.05**

3. Компетенции обучающегося, формируемые в результате освоения дисциплины

ОПК-2	Способен применять теоретические знания о закономерностях и особенностях развития и взаимодействия природных, производственных и социальных территориальных систем при решении задач профессиональной деятельности
ОПК-2.1	Знает основные закономерности и особенности развития природных, производственных и социальных территориальных систем
ОПК-2.2	Умеет прогнозировать изменения развития географической оболочки под влиянием антропогенного воздействия
ОПК-2.3	Имеет навыки анализа взаимовлияния природных компонентов и видов антропогенного воздействия

В результате освоения дисциплины обучающийся должен

3.1.	Знать:
3.1.1.	ОПК-2.1. Знает основные закономерности и особенности развития природных, производственных и социальных территориальных систем;
3.2.	Уметь:
3.2.1.	ОПК-2.2. Умеет прогнозировать изменения развития географической оболочки под влиянием антропогенного воздействия;
3.3.	Иметь навыки и (или) опыт деятельности (владеть):
3.3.1.	ОПК-2.3. Имеет навыки анализа взаимовлияния природных компонентов и видов антропогенного воздействия.

4. Структура и содержание дисциплины

Код занятия	Наименование разделов и тем	Вид занятия	Семестр	Часов	Компетенции	Литература
Раздел 1. Раздел. Введение. Физическая география ландшафтов материков и океанов в						

Код занятия	Наименование разделов и тем	Вид занятия	Семестр	Часов	Компетенции	Литература
системе географических наук						
1.1.	Тема 1. Физическая география ландшафтов материков и океанов в системе географических наук	Лекции	4	2		Л2.1, Л1.1, Л1.2
1.2.	Самостоятельная работа прописана в учебно-методическом пособии "Физическая география и ландшафты материков и океанов"	Сам. работа	4	12		Л2.1, Л1.1, Л1.2
Раздел 2. Раздел. Классификация ландшафтов и физико-географическое районирование территории						
2.1.	Тема 2. Геосфера. Классификация ландшафтов и физико-географическое районирование территории	Лекции	4	2		Л2.1, Л1.1, Л1.2
2.2.	Занятие № 1. Основные черты развития геосферы и планетарная дифференциация её ландшафтов	Практические	4	1		Л2.1, Л1.1, Л1.2
2.3.	Занятие № 2. Основные этапы формирования природы материков. Тектоническое строение материков	Практические	4	1		Л2.1, Л1.1, Л1.2
2.4.	Занятие № 3. Рельеф материков	Практические	4	1		Л2.1, Л1.1, Л1.2
2.5.	Тема 3. Зональность ландшафтной сферы Земли как следствие взаимодействия Земли и Солнца.	Лекции	4	1		Л2.1, Л1.1, Л1.2
2.6.	Занятие № 4. Климат как фактор формирования зональных типов ландшафтов	Практические	4	1		Л2.1, Л1.1, Л1.2
2.7.	Занятие № 5. Климат как фактор территориальной дифференциации природы материков	Практические	4	1		Л2.1, Л1.1, Л1.2
2.8.	Занятие № 6. Воды материков	Практические	4	1		Л2.1, Л1.1, Л1.2
2.9.	Занятие № 7. Биотические компоненты ландшафтов материков	Практические	4	1		Л2.1, Л1.1, Л1.2
2.10.	Тема 4. Азональные факторы.	Лекции	4	2		Л2.1, Л1.1, Л1.2

Код занятия	Наименование разделов и тем	Вид занятия	Семестр	Часов	Компетенции	Литература
2.11.	Занятие № 8. Географические пояса и зоны	Практические	4	1		Л2.1, Л1.1, Л1.2
2.12.	Самостоятельная работа прописана в учебно-методическом пособии "Физическая география и ландшафты материков и океанов"	Сам. работа	4	12		Л2.1, Л1.1, Л1.2
Раздел 3. Раздел. Физико-географическое районирование материков						
3.1.	Тема 5. Евразия	Лекции	4	2		Л2.1, Л1.1, Л1.2
3.2.	Занятие № 9. Физико-географическое регионы Евразии	Практические	4	2		Л2.1, Л1.1, Л1.2
3.3.	Тема 6. Северная Америка	Лекции	4	2		Л2.1, Л1.1, Л1.2
3.4.	Занятие №10. Физико-географическое районирование Северной Америки	Практические	4	2		Л2.1, Л1.1, Л1.2
3.5.	Тема 7. Южная Америка	Лекции	4	2		Л2.1, Л1.1, Л1.2
3.6.	Занятие №11. Физико-географическое районирование Южной Америки	Практические	4	2		Л2.1, Л1.1, Л1.2
3.7.	Тема 8. Африка	Лекции	4	2		Л2.1, Л1.1, Л1.2
3.8.	Занятие №12. Физико-географическое районирование Африки	Практические	4	2		Л2.1, Л1.1, Л1.2
3.9.	Тема 9. Австралия.	Лекции	4	2		Л2.1, Л1.1, Л1.2
3.10.	Занятие №13. Физико-географическое районирование Австралии	Практические	4	1		Л2.1, Л1.1, Л1.2
3.11.	Тема 10. Антарктида.	Лекции	4	1		Л2.1, Л1.1, Л1.2
3.12.	Занятие №14. Семинар Физико-географическая характеристика Антарктиды	Практические	4	1		Л2.1, Л1.1, Л1.2
3.13.	Задания для самостоятельной работы приводятся в учебно-методическом пособии "Физическая география и ландшафты материков и океанов.№	Сам. работа	4	12		Л2.1, Л1.1, Л1.2

Код занятия	Наименование разделов и тем	Вид занятия	Семестр	Часов	Компетенции	Литература
Раздел 4. Раздел. Океания. Океаны.						
4.1.	Тема 11. Мировой океан. Районирование океанов	Лекции	5	6		Л2.1, Л1.1, Л1.2
4.2.	Тема 12. Океания	Лекции	5	12		Л2.1, Л1.1, Л1.2
4.3.	Занятие №15. Семинар. Островной мир Океании	Практические	5	4		Л2.1, Л1.1, Л1.2
4.4.	Занятие №16. Семинар. Общая характеристика океанов	Практические	5	4		Л2.1, Л1.1, Л1.2
4.5.	Занятие №17. Географические названия форм подводного рельефа	Практические	5	6		Л2.1, Л1.1, Л1.2
4.6.	Занятие № 18. Семинар. Районирование мирового океана	Практические	5	4		Л2.1, Л1.1, Л1.2
4.7.	Задания для самостоятельной работы приводятся в учебно-методическом пособии "Физическая география и ландшафты материков и океанов.№	Сам. работа	5	45		Л2.1, Л1.1, Л1.2
4.8.	Физическая география и ландшафты материков и океанов	Экзамен	5	27		Л2.1, Л1.1, Л1.2

5. Фонд оценочных средств

5.1. Контрольные вопросы и задания для проведения текущего контроля и промежуточной аттестации по итогам освоения дисциплины
<p>Оценочные материалы для текущего контроля по разделам и темам дисциплины в полном объеме размещены в онлайн-курсе на образовательном портале «Цифровой университет АлтГУ» – https://portal.edu.asu.ru/course/view.php?id=426.</p> <p>ОЦЕНКА СФОРМИРОВАННОСТИ КОМПЕТЕНЦИИ ОПК-2: Способен применять теоретические знания о закономерностях и особенностях развития и взаимодействия природных, производственных и социальных территориальных систем при решении задач профессиональной деятельности</p> <p>1. Назовите крупнейшую реку Южной Америки: а. Амазонка б. Тигр в. Нил г. Мараньон</p> <p>Ответ: а</p> <p>2. К каким берегам приурочены значительные площади шельфа Атлантического океана? а. Европы и Северной Америки б. Антарктиды в. Южной Америки г. Африки</p>

Ответ: а

3. Какая подводная котловина не относится к Атлантическому океану?

- a. Лабрадорская
- b. Гвианская
- c. Амундсена
- d. Бразильская

Ответ: с

4. Где начинается Срединно-Атлантический хребет?

- a. у берегов Великобритании
- b. у берегов Ирландии
- c. у берегов Гренландии
- d. у берегов Исландии

Ответ: d

5. Объём Индийского океана?

- a. 592,6 млн км³
- b. 368,3 млн км³
- c. 182,8 млн км³
- d. 282,6 млн км³

Ответ: d

6. Максимальная глубина Индийского океана?

- a. 5300 м
- b. 7729 м
- c. 8560 м
- d. 11020 м

Ответ: b

7. Из побережий Тихого океана особенно сильно изрезано:

- a. Западное
- b. Восточное
- c. Южное
- d. Северное

Ответ: а

8. Первым из европейцев океан увидел:

- a. Джек Лорд
- b. Магеллан;
- c. Коллумб
- d. Кук

Ответ: b

9. Какая самая длинная река Азии?

- a. Янцзы
- b. Инд
- c. Хуанхэ
- d. Ганг

Ответ: а

10. Какие виды рельефа преобладают на материке Северная Америка?

- a. плато
- b. горы

- c. равнины
- d. горные хребты

Ответ: c

11. Самая высшая точка Северной Америки ?

- a. Мак-Кинли
- b. Орисоба
- c. Аконкагуа
- d. Эверест

Ответ: a

12. Где расположены самые крупные залежи железной руды?

- a. На Великой равнине
- b. на Центральной равнине
- c. в Кордильерах
- d. в горах Аппалачи

Ответ: d

13. Какая плита занимает юго-восток материка южнее Ла-Платы?

- a. Южно-Американская плита
- b. Скотия
- c. Карибская плита
- d. Патагонская плита

Ответ: d

14. Какой важнейший тип зональной растительности умеренного пояса Евразии?

- a. Хвойные леса
- b. Все выше перечисленные
- c. Смешанные леса
- d. Широколиственные леса

Ответ: b

15. Особенно богат органический мир океана в широтах:

- a. тропических и экваториальных
- b. субтропических
- c. умеренных и тропических
- d. умеренных и полярных

Ответ: d

КРИТЕРИИ ОЦЕНИВАНИЯ: Каждое задание оценивается 1 баллом. Оценивание КИМ теоретического характера в целом:

«зачтено» – верно выполнено более 50% заданий; «не зачтено» – верно выполнено 50% и менее 50% заданий;

«отлично» – верно выполнено 85-100% заданий; «хорошо» – верно выполнено 70-84% заданий;

«удовлетворительно» – верно выполнено 51-69% заданий; «неудовлетворительно» – верно выполнено 50% или менее 50% заданий.

1. Это участок акватории Атлантического океана между 21 и 36 с.ш. и 40 и 70° з.д. «безбрежно, но не безгранично» - ...

Ответ: Саргассово море

2. В каком море Атлантического океана разнообразно и широко представлены коралловые рифы?

Ответ: Карибское море

3. На шельфе, какого залива происходит интенсивная добыча нефти и газа?

Ответ: Мексиканского

4. Над какой частью Индийского океана юго-восточный пассат остается основным воздушным течением летом?

Ответ: над Южной частью

5. Нефтегазоносный бассейн какого залива — один из крупнейших в мире?

Ответ: Персидский

6. В каком полушарии расположена основная часть Тихого океана?

Ответ: Западном

7. Как называется высшая точка Азии?

Ответ: г. Джомолунгма

8. В какую эру произошло окончательное формирование впадины Атлантического океана и окружающих его материков?

Ответ: Кайнозойскую эру

9. Самая длинная река Северной Америки — ...

Ответ: Миссисипи

10. Самый крупный остров на планете — ...

Ответ: Гренландия

11. Что является важным фактором климатообразования Южной Америки?

Ответ: Рельеф

12. Самое крупное поднятие ложа Атлантического океана — ...

Ответ: Бермудское плато

13. Назовите самую длинную реку Европы

Ответ: Волга

14. В каком море наиболее разнообразен органический мир?

Ответ: Японском

15. Опустошительные тропические ураганы в западной части океана — ...

Ответ: Тайфуны

16. Самая глубокая впадина в океане?

Ответ: Марианский желоб

17. Крупный остров в Индийском океане – ...

Ответ: Мадагаскар

18. Сколько биогеографических областей выделяют в Атлантическом океане?

Ответ: 4

19. Крупнейшей рекой Южной Америки является...

Ответ: Амазонка

20. Какие из современных субаквальных форм рельефа, образованные приливными течениями, наиболее распространены в Атлантическом океане?

Ответ: Песчаные гряды

КРИТЕРИИ ОЦЕНИВАНИЯ ОТКРЫТЫХ ВОПРОСОВ.

«Отлично» (зачтено): Ответ полный, развернутый. Вопрос точно и исчерпывающе передан, терминология сохранена, студент превосходно владеет основной и дополнительной литературой, ошибок нет.

«Хорошо» (зачтено): Ответ полный, хотя краток, терминологически правильный, нет существенных недочетов. Студент хорошо владеет пройденным программным материалом; владеет основной литературой, суждения правильны.

«Удовлетворительно» (зачтено): Ответ неполный. В терминологии имеются недостатки. Студент владеет программным материалом, но имеются недочеты. Суждения фрагментарны.

«Неудовлетворительно» (не зачтено): Не использована специальная терминология. Ответ в сущности неверен. Переданы лишь отдельные фрагменты соответствующего материала вопроса. Ответ не соответствует вопросу или вовсе не дан.

5.2. Темы письменных работ для проведения текущего контроля (эссе, рефераты, курсовые работы и др.)

Не предусмотрено

5.3. Фонд оценочных средств для проведения промежуточной аттестации

Перечень вопросов к экзамену:

1. Планетарная модель географической зональности на материках.
2. Географическая сфера (геосфера). Основные черты развития геосферы.
3. Представление о развитии земной поверхности.
4. Климатические пояса земного шара, распределение солнечной энергии.
5. Географические пояса земного шара.
6. История формирования территории, полезные ископаемые и рельеф Европы
7. Климат Европы.
8. Внутренние воды Европы.
9. Растительность и почвы Европы.
10. Географические пояса и зоны Европы.
11. История формирования территории, полезные ископаемые и рельеф Азии.
12. Климат Азии.
13. Внутренние воды Азии.
14. Растительность и почвы Азии.
15. Географические пояса и зоны Азии.
16. Физико-географическое районирование Евразии.
17. История формирования территории, полезные ископаемые и рельеф Африки.
18. Климат Африки.
19. Внутренние воды Африки.
20. Растительность и почвы Африки.
21. Географические пояса и зоны Африки.
22. Физико-географическое районирование Африки.
23. История формирования территории, полезные ископаемые и рельеф Австралии.

24. Климат Австралии.
25. Внутренние воды Австралии.
26. Растительность и почвы Австралии.
27. Географические пояса и зоны Австралии.
28. Физико-географическое районирование Австралии.
29. История формирования территории, полезные ископаемые и рельеф Южной Америки.
30. Климат Южной Америки.
31. Внутренние воды Южной Америки.
32. Растительность и почвы Южной Америки.
33. Географические пояса и зоны Южной Америки.
34. Физико-географическое районирование Южной Америки.
35. История формирования территории, полезные ископаемые и рельеф Северной Америки.
36. Климат Северной Америки.
37. Внутренние воды Северной Америки.
38. Растительность и почвы Северной Америки.
39. Географические пояса и зоны Северной Америки.
40. Физико-географическое районирование Северной Америки.
41. Климат Антарктиды.
42. Органический мир Антарктиды.
43. Гляциоморфология Антарктиды.
44. Физико-географическое районирование Антарктиды.
45. Происхождение и развитие дна океанов (теория Дж. Дана и других ученых; теория «океанизации» материковой земной коры; теория тектоники литосферных плит).
46. Происхождение океанических вод и формирование их солевого состава.
47. Возникновение и развитие жизни в океане.
48. Рельеф дна океанов.
49. Осадки на дне океана.
50. Геологическое строение океанической земной коры.
51. Океанические острова.
52. Берега океана.
53. Физические свойства морской воды.
54. Распределение температуры вод океанов.
55. Распределение солености вод океанов.
56. Плотность океанических вод.
57. Динамика вод океанов.
58. Основные группы организмов в океане.
59. Биологическая продуктивность океана.
60. Биологическая структура океана.
61. Зональность распределения жизни в океане.
62. Гидрографическое районирование океана.
63. Природно-зональное районирование океана.
64. Гидрологическое районирование океана.
65. Геоморфологическое районирование океана.
66. Литологическое районирование океана.
67. Биогеографическое районирование океана.
68. Ландшафтное районирование океана.
69. Энергетические ресурсы океана.
70. Минеральные ресурсы океана.
71. Биологические ресурсы океана.
72. Хозяйственная деятельность человека и загрязнение океана.

Критерии оценивания:

В экзаменационный билет включено два теоретических вопроса, соответствующие содержанию формируемых компетенций. Экзамен проводится в устной форме. На подготовку ответа студенту отводится 35 минут. За ответ на теоретические вопросы студент может получить максимально 100 баллов. Перевод баллов в оценку: 85-100 – «отлично», 70-84 – «хорошо», 50-69 – «удовлетворительно», 0-49 – «неудовлетворительно».

6. Учебно-методическое и информационное обеспечение дисциплины

6.1. Рекомендуемая литература				
6.1.1. Основная литература				
	Авторы	Заглавие	Издательство, год	Эл. адрес
Л1.1	Т.В. Власова, М.А. Аршинова, Т.А. Ковалева	Физическая география материков и океанов: учебное пособие для ВУЗов	М.: Академия, 2007	
Л1.2	В.А. Еремина, Т.Ю. Притула, А.Н. Спрялин	Практикум по физической географии материков и океанов: учебное пособие для ВУЗов	М.: ВЛАДОС, 2005	
6.1.2. Дополнительная литература				
	Авторы	Заглавие	Издательство, год	Эл. адрес
Л2.1	авт.-сост. Д.С. Водопьянова, В.В. Мельничук	Физическая география и ландшафты материков и океанов: лабораторный практикум	Ставрополь: СКФУ, 2016	http://biblioclub.ru/index.php?page=book&id=459028
6.2. Перечень ресурсов информационно-телекоммуникационной сети "Интернет"				
	Название	Эл. адрес		
Э1	Географические Интернет-ресурсы; Web – атлас «Россия как система»	http://sci.aha.ru/RUS/wab_.htm		
Э2	Web – атлас «Окружающая среда и здоровье население России»	http://www.sci.aha.ru/ATL/ra00.htm		
Э3	Курс в Moodle «Физическая география и ландшафты материков и океанов»	https://portal.edu.asu.ru/course/view.php?id=426		
Э4	Автоматические инструменты измерений и методы анализа данных наземного агроэкологического мониторинга	https://online.edu.ru/public/course?faces-redirect=true&cid=11215770		
6.3. Перечень программного обеспечения				
<p>Microsoft Office 2010 (Office 2010 Professional, № 4065231 от 08.12.2010), (бессрочно); Microsoft Windows 7 (Windows 7 Professional, № 61834699 от 22.04.2013), (бессрочно); Chrome (http://www.chromium.org/chromium-os/licenses), (бессрочно); 7-Zip (http://www.7-zip.org/license.txt), (бессрочно); AcrobatReader (http://www.images.adobe.com/content/dam/Adobe/en/legal/servicetou/Acrobat_com_Additional_TOU-en_US-20140618_1200.pdf), (бессрочно); ASTRA LINUX SPECIAL EDITION (https://astralinux.ru/products/astra-linux-special-edition/), (бессрочно); LibreOffice (https://ru.libreoffice.org/), (бессрочно); Веб-браузер Chromium (https://www.chromium.org/Home/), (бессрочно); Антивирус Касперский (https://www.kaspersky.ru/), (до 23 июня 2024); Архиватор Ark (https://apps.kde.org/ark/), (бессрочно); Okular (https://okular.kde.org/ru/download/), (бессрочно); Редактор изображений Gimp (https://www.gimp.org/), (бессрочно)</p>				
6.4. Перечень информационных справочных систем				
<p>Web–атлас «Россия как система»: http://sci.aha.ru/RUS/wab_.htm Web–атлас «Окружающая среда и здоровье население России»: http://www.sci.aha.ru/ATL/ra00.htm Информационно справочная система СПС «КонсультантПлюс»: http://www.consultant.ru/</p>				

Электронная база данных «Scopus»: <http://www.scopus.com>
 Электронная библиотечная система Алтайского государственного университета: <http://elibrary.asu.ru/>
 Научная электронная библиотека eLIBRARY: <http://elibrary.ru>

7. Материально-техническое обеспечение дисциплины

Аудитория	Назначение	Оборудование
Учебная аудитория	для проведения занятий лекционного типа, занятий семинарского типа (лабораторных и(или) практических), групповых и индивидуальных консультаций, текущего контроля и промежуточной аттестации, курсового проектирования (выполнения курсовых работ), проведения практик	Стандартное оборудование (учебная мебель для обучающихся, рабочее место преподавателя, доска)
Учебная аудитория	для проведения занятий лекционного типа, занятий семинарского типа (лабораторных и(или) практических), групповых и индивидуальных консультаций, текущего контроля и промежуточной аттестации, курсового проектирования (выполнения курсовых работ), проведения практик	Стандартное оборудование (учебная мебель для обучающихся, рабочее место преподавателя, доска)
Помещение для самостоятельной работы	помещение для самостоятельной работы обучающихся	Компьютеры, ноутбуки с подключением к информационно-телекоммуникационной сети «Интернет», доступом в электронную информационно-образовательную среду АлтГУ

8. Методические указания для обучающихся по освоению дисциплины

8.1 Методические указания обучающимся к лекциям по дисциплине «Физическая география и ландшафты материков и океанов»

В ходе лекционных занятий по дисциплине «Физическая география и ландшафты материков и океанов» необходимо вести конспектирование учебного материала. Конспектирование лекций – сложный вид вузовской аудиторной работы, предполагающий интенсивную умственную деятельность студента. В процессе конспектирования не следует записывать дословно всю лекцию. Целесообразно вначале понять основную мысль, излагаемую лектором, а затем записать ее. Желательно запись осуществлять, оставляя поля, на которых позднее, при самостоятельной работе с конспектом, можно сделать дополнительные записи, отметить непонятные места.

Конспект лекции лучше подразделять на пункты, соблюдая красную строку. Этому в большой степени будут способствовать вопросы плана лекции, предложенные преподавателям. Следует обращать внимание на акценты, выводы, которые делает лектор, отмечая наиболее важные моменты в лекционном материале замечаниями «важно», «хорошо запомнить» и т.п. Можно делать это и с помощью разноцветных маркеров или ручек, подчеркивая термины и определения.

Целесообразно разработать собственную систему сокращений, аббревиатур и символов общераспространенных слов и выражений. Специфичные термины и их сокращения преподавателем будут акцентированы преподавателем дополнительно.

Работа над конспектом лекции по дисциплине «Физическая география и ландшафты материков и океанов» не заканчивается в лекционной аудитории, а продолжается студентом дома, при этом обучающийся повторно ознакомливается с содержанием лекционного материала, знакомится с рекомендованной литературой, особенно нормативно-правовыми актами и методиками государственной кадастровой оценки, делает себе пометки в тексте лекции, или продолжает конспект.

Работая над конспектом лекций, всегда необходимо использовать не только учебник, но и ту литературу, которую дополнительно рекомендовал лектор. Именно такая серьезная, кропотливая работа с лекционным материалом позволит глубоко овладеть теоретическим материалом.

8.2. Методические указания обучающимся при подготовке к семинарам, практическим занятиям

Планы семинарских занятий, их тематика, рекомендуемая литература, цель и задачи ее изучения сообщаются преподавателем на вводных занятиях или в методических указаниях по дисциплине.

Подготовка студентов к семинарскому занятию включает 2 этапа:

- 1) организационный;
- 2) закрепление и углубление теоретических знаний.

На первом этапе студент планирует свою самостоятельную работу, которая включает:

- уяснение задания на самостоятельную работу;
- подбор рекомендованной литературы;
- составление плана работы, в котором определяются основные пункты предстоящей подготовки.

Составление плана дисциплинирует и повышает организованность в работе.

Второй этап включает непосредственную подготовку студента к занятию. Начинать надо с изучения рекомендованной литературы. Необходимо помнить, что на лекции обычно рассматривается не весь материал, а только его часть. Остальная его часть восполняется в процессе самостоятельной работы. В связи с этим работа с рекомендованной литературой обязательна. Особое внимание при этом необходимо обратить на содержание основных положений и выводов, объяснение явлений и фактов, уяснение практического приложения рассматриваемых теоретических вопросов. В процессе этой работы студент должен стремиться понять и запомнить основные положения рассматриваемого материала, примеры, поясняющие его, а также разобраться в иллюстративном материале.

Заканчивать подготовку следует составлением плана (конспекта) по изучаемому материалу (вопросу). Это позволяет составить концентрированное, сжатое представление по изучаемым вопросам.

В процессе подготовки к занятиям рекомендуется взаимное обсуждение материала, во время которого закрепляются знания, а также приобретается практика в изложении и разъяснении полученных знаний, развивается речь.

При необходимости следует обращаться за консультацией к преподавателю. Идя на консультацию, необходимо хорошо продумать вопросы, которые требуют разъяснения.

На семинаре каждый его участник должен быть готовым к выступлению по всем поставленным в плане вопросам, проявлять максимальную активность при их рассмотрении. Выступление должно строиться свободно, убедительно и аргументировано. Преподаватель следит, чтобы выступление не сводилось к репродуктивному уровню (простому воспроизведению текста), не допускается и простое чтение конспекта.

Необходимо, чтобы выступающий проявлял собственное отношение к тому, о чем он говорит, высказывал свое личное мнение, понимание, обосновывал его и мог сделать правильные выводы из сказанного. При этом студент может обращаться к записям конспекта и лекций, непосредственно к первоисточникам.

На семинаре студенты ведут конспект. Конспект – это систематизированное, логичное изложение материала источника. Различаются четыре типа конспектов:

- План-конспект – это развернутый детализированный план, в котором достаточно подробные записи приводятся по тем пунктам плана, которые нуждаются в пояснении.
- Текстуральный конспект – это воспроизведение наиболее важных положений и фактов источника.
- Свободный конспект – это четко и кратко сформулированные (изложенные) основные положения в результате глубокого осмысливания материала. В нем могут присутствовать выписки, цитаты, тезисы; часть материала может быть представлена планом.
- Тематический конспект – составляется на основе изучения ряда источников и дает более или менее исчерпывающий ответ по какой-то схеме (вопросу).

В заключение преподаватель, как руководитель семинара, подводит итоги семинара. Он может (выборочно) проверить конспекты студентов и, если потребуется, внести в них исправления и дополнения.

8.3. Методические указания обучающимся при подготовке к выполнению лабораторных практикумов

Лабораторные практикумы по дисциплине «Физическая география и ландшафты материков и океанов» не предусмотрены.

8.4. Методические указания обучающимся при выполнении курсовых работ

Курсовые работы по дисциплине «Физическая география и ландшафты материков и океанов» не предусмотрены.

8.5. Методические указания обучающимся для организации самостоятельной работы

Основной формой самостоятельной работы обучающихся является изучение конспекта лекций, их дополнение рекомендованной литературой, активное участие на семинарах и подготовка докладов и презентаций по основным проблемам дисциплины.

Основой самостоятельной работы студентов является работа с рекомендованной литературой. Список

основной и дополнительной литературы под дисциплине приведен в РПД «Физическая география и ландшафты материков и океанов».

Правила самостоятельной работы с литературой

- Составить перечень книг, с которыми Вам следует познакомиться;
- Перечень книг должен быть систематизированным (что необходимо для обязательного прочтения, что пригодится для написания рефератов, а что может расширить Вашу общую культуру и т.д.).
- Не пытайтесь читать быстро, вынужденное скорочтение не только не способствует качеству чтения, но и не приносит чувства удовлетворения, которое мы получаем, размышляя о прочитанном.

Подготовка рефератов направлена на развитие и закрепление у студентов навыков самостоятельного глубокого, творческого и всестороннего анализа научной, методической и другой литературы по актуальным проблемам дисциплины; на выработку навыков и умений грамотно и убедительно излагать материал, четко формулировать теоретические обобщения, выводы и практические рекомендации. Рефераты должны отвечать высоким квалификационным требованиям в отношении научности содержания и оформления.

Темы рефератов, как правило, посвящены рассмотрению одной проблемы. Объем реферата может быть от 12 до 15 страниц машинописного текста, отпечатанного через 1,5 интервала, а на компьютере через 1 интервал (список литературы и приложения в объем не входят).

Текстовая часть работы состоит из введения, основной части и заключения.

Во введении студент кратко обосновывает актуальность избранной темы реферата, раскрывает конкретные цели и задачи, которые он собирается решить в ходе своего небольшого исследования.

В основной части подробно раскрывается содержание вопроса (вопросов) темы.

В заключении кратко должны быть сформулированы полученные результаты исследования и даны выводы.

Кроме того, заключение может включать предложения автора, в том числе и по дальнейшему изучению заинтересовавшей его проблемы.

В список литературы (источников и литературы) студент включает только те документы, которые он использовал при написании реферата.

В приложении (приложения) к реферату могут выноситься таблицы, графики, схемы и другие вспомогательные материалы, на которые имеются ссылки в тексте реферата.

МИНОБРНАУКИ РОССИИ

федеральное государственное бюджетное образовательное учреждение высшего образования
«Алтайский государственный университет»

Физическая география России рабочая программа дисциплины

Закреплена за кафедрой	Кафедра физической географии и геоинформационных систем
Направление подготовки	05.03.02. География
Профиль	Аналитика, пространственное развитие и цифровые технологии в общественной географии
Форма обучения	Очная
Общая трудоемкость	6 ЗЕТ
Учебный план	05_03_02_География_Аналитика-2022

Часов по учебному плану	216	Виды контроля по семестрам	
в том числе:		экзамены:	5
аудиторные занятия	84	зачеты:	4
самостоятельная работа	105		
контроль	27		

Распределение часов по семестрам

Курс (семестр)	2 (4)		3 (5)		Итого	
	Неделя		15,5			
Вид занятий	УП	РПД	УП	РПД	УП	РПД
Лекции	20	20	20	20	40	40
Практические	22	22	22	22	44	44
Сам. работа	66	66	39	39	105	105
Часы на контроль	0	0	27	27	27	27
Итого	108	108	108	108	216	216

Программу составил(и):
к.г.н., доцент, Харламова Н.Ф.

Рецензент(ы):
к.г.н., доцент, Козырева Ю.В.

Рабочая программа дисциплины
Физическая география России

разработана в соответствии с ФГОС:
Федеральный государственный образовательный стандарт высшего образования - бакалавриат по направлению подготовки 05.03.02 География (приказ Минобрнауки России от 07.08.2020 г. № 889)

составлена на основании учебного плана:
05.03.02 География
утвержденного учёным советом вуза от 27.04.2021 протокол № 6.

Рабочая программа одобрена на заседании кафедры
Кафедра физической географии и геоинформационных систем

Протокол от 16.05.2023 г. № 10
Срок действия программы: 2022-2026 уч. г.

Заведующий кафедрой
к.г.н. доцент Ненашева Г.И.

Визирование РПД для исполнения в очередном учебном году

Рабочая программа пересмотрена, обсуждена и одобрена для
исполнения в 2023-2024 учебном году на заседании кафедры

Кафедра физической географии и геоинформационных систем

Протокол от 16.05.2023 г. № 10
Заведующий кафедрой *к.г.н. доцент Ненашева Г.И.*

1. Цели освоения дисциплины

1.1.	Основной целью курса является формирование системы знаний по региональной комплексной физической географии России на основе изучения теоретических закономерностей структуры, функционирования и эволюции природно-территориальных комплексов различного уровня. Для достижения поставленной цели в процессе преподавания решаются следующие задачи: - сформировать представление об объекте, предмете и методах изучения региональной физической географии; - закрепить знания по отдельным компонентам природных комплексов России; - охарактеризовать этапы физико-географического изучения России и районирования территории; - научить понимать взаимосвязь и взаимообусловленность компонентов ландшафтов, зональную и провинциальную структуру физико-географических стран; - обеспечить представление о комплексном подходе в изучении природных условий России.
------	---

2. Место дисциплины в структуре ООП

Цикл (раздел) ООП: Б1.О.05

3. Компетенции обучающегося, формируемые в результате освоения дисциплины

ОПК-1	Способен применять базовые знания в области математических и естественных наук, знания фундаментальных разделов наук о Земле при выполнении работ географической направленности
ОПК-1.1	Знает основные методы обработки информации и анализа математических данных, понятий фундаментальных разделов наук о Земле
ОПК-1.2	Умеет использовать математический аппарат при выполнении работ географической направленности
ОПК-1.3	Имеет навыки решения географических задач с помощью базовых математических методов

В результате освоения дисциплины обучающийся должен

3.1.	Знать:
3.1.1.	ОПК-1.1. Знает основные методы обработки информации и анализа математических данных, понятий фундаментальных разделов наук о Земле;
3.2.	Уметь:
3.2.1.	ОПК-1.2. Умеет использовать математический аппарат при выполнении работ географической направленности;
3.3.	Иметь навыки и (или) опыт деятельности (владеть):
3.3.1.	ОПК-1.3. Имеет навыки решения географических задач с помощью базовых математических методов.

4. Структура и содержание дисциплины

Код занятия	Наименование разделов и тем	Вид занятия	Семестр	Часов	Компетенции	Литература
-------------	-----------------------------	-------------	---------	-------	-------------	------------

Код занятия	Наименование разделов и тем	Вид занятия	Семестр	Часов	Компетенции	Литература
Раздел 1. Введение						
1.1.	Исторические аспекты изучения территории России.	Лекции	4	2		Л1.1, Л1.2, Л1.3, Л2.1, Л2.2
1.2.	Освоение и изучение территории России	Практические	4	2		Л1.1, Л1.2, Л1.3, Л2.1, Л2.2
1.3.	Советский и постсоветский периоды в изучении территории России. Общая оценка физико-географической изученности России. Географические научные центры.	Сам. работа	4	12		Л1.1, Л1.2, Л1.3, Л2.1, Л2.2
Раздел 2. Физико-географическая характеристика положения России.						
2.1.	Физико-географическая характеристика природы России.	Лекции	4	2		Л1.1, Л1.2, Л1.3, Л2.1, Л2.2
2.2.	Географическое положение и физико-географические границы	Практические	4	2		Л1.1, Л1.2, Л1.3, Л2.1, Л2.2
Раздел 3. Особенности природы морей России.						
3.1.	Особенности природы морей России.	Лекции	4	2		Л1.1, Л1.2, Л1.3, Л2.1, Л2.2
3.2.	Моря, омывающие берега России и Арктический бассейн	Практические	4	2		Л1.1, Л1.2, Л1.3, Л2.1, Л2.2
3.3.	Экологические проблемы морей России	Сам. работа	4	12		Л1.1, Л1.2, Л1.3, Л2.1, Л2.2
Раздел 4. Геолого-геоморфологическая характеристика территории России.						
4.1.	Геолого-геоморфологическая характеристика территории России.	Лекции	4	4		Л1.1, Л1.2, Л1.3, Л2.1, Л2.2
4.2.	Рельеф, тектоника и геологическое строение	Практические	4	4		Л1.1, Л1.2, Л1.3, Л2.1, Л2.2
4.3.	Происхождение и развитие ландшафтов. Оледенения и трансгрессии.	Сам. работа	4	12		Л1.1, Л1.2, Л1.3, Л2.1, Л2.2
Раздел 5. Климат России.						
5.1.	Климат России.	Лекции	4	4		Л1.1, Л1.2, Л1.3, Л2.1, Л2.2

Код занятия	Наименование разделов и тем	Вид занятия	Семестр	Часов	Компетенции	Литература
5.2.	Климат России	Практические	4	4		Л1.1, Л1.2, Л1.3, Л2.1, Л2.2
5.3.	Климатические ресурсы России	Сам. работа	4	10		Л1.1, Л1.2, Л1.3, Л2.1, Л2.2
Раздел 6. Водные ресурсы России и их проблемы. Особенности рек России.						
6.1.	Водные ресурсы России и их проблемы. Особенности рек России.	Лекции	4	2		Л1.1, Л1.2, Л1.3, Л2.1, Л2.2
6.2.	Внутренние воды	Практические	4	4		Л1.1, Л1.2, Л1.3, Л2.1, Л2.2
6.3.	Многолетняя мерзлота и подземные воды. Зональность стока и его факторы. Местный сток.	Сам. работа	4	10		Л1.1, Л1.2, Л1.3, Л2.1, Л2.2
Раздел 7. Характеристика почвенного покрова, растительности и животного мира.						
7.1.	Характеристика почвенного покрова, растительности и животного мира.	Лекции	4	4		Л1.1, Л1.2, Л1.3, Л2.1, Л2.2
7.2.	Почвы	Практические	4	2		Л1.1, Л1.2, Л1.3, Л2.1, Л2.2
7.3.	Биологические компоненты	Практические	4	2		Л1.1, Л1.2, Л1.3, Л2.1, Л2.2
7.4.	Растительность России и сопредельных территорий, история развития в четвертичный период. Взаимоотношения тундры и леса, леса и степи. Опустынивание и его причины.	Сам. работа	4	10		Л1.1, Л1.2, Л1.3, Л2.1, Л2.2
Раздел 8. Физико-географическое районирование территории (регионы).						
8.1.	Физико-географическое районирование территории.	Лекции	5	2		Л1.1, Л1.2, Л1.3, Л2.1, Л2.2
8.2.	Физико-географическое районирование и природные зоны	Практические	5	2		Л1.1, Л1.2, Л1.3, Л2.1, Л2.2
Раздел 9. Регион: Восточно-Европейская (Русская) равнина.						
9.1.	Восточно-Европейская (Русская) равнина.	Лекции	5	4		Л1.1, Л1.2, Л1.3, Л2.1, Л2.2
9.2.	Восточно-Европейская равнина и Фенноскандия	Практические	5	4		Л1.1, Л1.2, Л1.3, Л2.1,

Код занятия	Наименование разделов и тем	Вид занятия	Семестр	Часов	Компетенции	Литература
						Л2.2
9.3.	Экологические проблемы равнины. ООПТ территории.	Сам. работа	5	4		Л1.1, Л1.2, Л1.3, Л2.1, Л2.2
Раздел 10. Регион: Уральская горная страна.						
10.1.	Уральская горная страна.	Лекции	5	2		Л1.1, Л1.2, Л1.3, Л2.1, Л2.2
10.2.	Урал	Практические	5	2		Л1.1, Л1.2, Л1.3, Л2.1, Л2.2
10.3.	Экологические проблемы Урала	Сам. работа	5	10		Л1.1, Л1.2, Л1.3, Л2.1, Л2.2
Раздел 11. Ландшафтная характеристика Западно-Сибирской равнины. Экологические проблемы в связи с добычей полезных ископаемых.						
11.1.	Ландшафтная характеристика Западно-Сибирской равнины. Экологические проблемы в связи с добычей полезных ископаемых.	Лекции	5	2		Л1.1, Л1.2, Л1.3, Л2.1, Л2.2
11.2.	Западно-Сибирская равнина	Практические	5	2		Л1.1, Л1.2, Л1.3, Л2.1, Л2.2
11.3.	Ландшафтные зоны (физико-географические области) Западной Сибири: тундровая, лесотундровая, лесоболотная, лесостепная, степная. Краткая характеристика провинциальных различий.	Сам. работа	5	4		Л1.1, Л1.2, Л1.3, Л2.1, Л2.2
Раздел 12. Северо-Восточная Сибирь.						
12.1.	Северо-Восточная Сибирь.	Лекции	5	2		Л1.1, Л1.2, Л1.3, Л2.1, Л2.2
12.2.	Средняя Сибирь	Практические	5	2		Л1.1, Л1.2, Л1.3, Л2.1, Л2.2
12.3.	ООПТ Средней Сибири	Сам. работа	5	4		Л1.1, Л1.2, Л1.3, Л2.1, Л2.2
Раздел 13. Природа Северо-Притихоокеанской (Чукотско-Камчатской) физико-географической страны.						
13.1.	Природа Северо-Притихоокеанской (Чукотско-Камчатской) физико-географической	Лекции	5	2		Л1.1, Л1.2, Л1.3, Л2.1, Л2.2

Код занятия	Наименование разделов и тем	Вид занятия	Семестр	Часов	Компетенции	Литература
	страны.					
13.2.	Северо-Восток Сибири. Корякско-Камчатско-Курильская и Амурско-Примоско-Сахалинская физико-географические страны	Практические	5	2		Л1.1, Л1.2, Л1.3, Л2.1, Л2.2
13.3.	ООПТ Дальнего Востока	Сам. работа	5	4		Л1.1, Л1.2, Л1.3, Л2.1, Л2.2
Раздел 14. Общая физико-географическая характеристика горных стран Южной Сибири						
14.1.	Общая физико-географическая характеристика горных стран Южной Сибири	Лекции	5	2		Л1.1, Л1.2, Л1.3, Л2.1, Л2.2
14.2.	Озеро Байкал и происхождение его котловины. Водные массы озера. Органический мир. Гипотезы эндемизма фауны. Влияние Байкала на климат побережья и режим Ангары. Ландшафты котловины, их инверсия. Эколого-географические проблемы Байкала.	Сам. работа	5	4		Л1.1, Л1.2, Л1.3, Л2.1, Л2.2
Раздел 15. Ландшафтные особенности Алтае-Саянской горной страны						
15.1.	Ландшафтные особенности Алтае-Саянской горной страны	Лекции	5	2		Л1.1, Л1.2, Л1.3, Л2.1, Л2.2
15.2.	Алтае-Саянская и Байкальская горные физико-географические страны	Практические	5	4		Л1.1, Л1.2, Л1.3, Л2.1, Л2.2
15.3.	ООПТ Алтае-Саянской горной страны	Сам. работа	5	4		Л1.1, Л1.2, Л1.3, Л2.1, Л2.2
Раздел 16. Кавказская горная страна						
16.1.	Кавказская горная страна	Лекции	5	2		Л1.1, Л1.2, Л1.3, Л2.1, Л2.2
16.2.	Кавказская горная страна	Практические	5	2		Л1.1, Л1.2, Л1.3, Л2.1, Л2.2
16.3.	Крым	Практические	5	2		Л1.1, Л2.1
16.4.	Кавказская горная физико-географическая страна	Сам. работа	5	3		Л1.1, Л1.2, Л1.3, Л2.1, Л2.2

Код занятия	Наименование разделов и тем	Вид занятия	Семестр	Часов	Компетенции	Литература
Раздел 17. Основные проблемы регионального физико-географического изучения России						
17.1.	Основные проблемы регионального физико-географического изучения России в условиях новой экономической реформы. Ландшафтный кадастр.	Сам. работа	5	2		Л1.1, Л1.2, Л1.3, Л2.1, Л2.2

5. Фонд оценочных средств

5.1. Контрольные вопросы и задания для проведения текущего контроля и промежуточной аттестации по итогам освоения дисциплины

Оценочные материалы для текущего контроля по разделам и темам дисциплины в полном объеме размещены в онлайн-курсе на образовательном портале «Цифровой университет АлтГУ» – <https://portal.edu.asu.ru/course/view?id=837>

ОЦЕНКА СФОРМИРОВАННОСТИ КОМПЕТЕНЦИИ

ОПК-1: Способен применять базовые знания в области математических и естественных наук, знания фундаментальных разделов наук о Земле при выполнении работ географической направленности

1 Длина границ России включая морские:

- a. более 38 тыс. км
- b. более 60 тыс. км
- c. более 21 тыс. км
- d. более 40 тыс. км

2 Какой объект расположен южнее Северного полярного круга?

- a. Вилькицкого
- b. Дежнева
- c. Байдарацкая
- d. Кольский

3 С какой страной у России самая продолжительная сухопутная граница?

- a. Монголия
- b. Украина
- c. Казахстан
- d. Китай

4 Какие объекты расположены севернее Полярного круга

- a. Петра Великого
- b. Куршская коса
- c. остров Вайгач
- d. остров Врангеля

5 Наличие лесоболотной зоны является типической особенностью физ.-географ. страны:

- a. Западная Сибирь
- b. Средняя Сибирь
- c. Кольско-Карельская страна
- d. Южная Сибирь

6 К пятитысячникам России относятся следующие 5 вершин:

- a. Эльбрус, Дыхтау, Шхара, Джангитау, Казбек
- b. Эльбрус, Дыхтау, Шхара, Джангитау Домбай-Ульген
- c. Эльбрус, Дыхтау, Шхара, Казбек Фишт Домбай-Ульген

7 Минерал, основной карбонат меди (гидроксокарбонат меди (II)), состав которого почти точно выражен химической формулой $\text{CuCO}_3 \cdot \text{Cu}(\text{OH})_2$ -

- a. изумруд
- b. алмаз
- c. корунд
- d. малахит

8 В горах Южной Сибири осадки выпадают преимущественно

- a. зимой
- b. в переходные сезоны года
- c. летом

9 Самое крупное озеро Дальнего Востока, остаток дочетвертичного водоема, одно из названий которого переводится как «море птичьих перьев»

- a. Эворон
- b. Ханка
- c. Болонь
- d. Байкал

10 Главной лесообразующей породой в лесостепи Русской равнины является:

- a. дуб
- b. осина
- c. береза
- d. сосна

11 Узкие длинные валы, представляют собой отложения рек, протекавших внутри ледника или по его поверхности – это _____

12 Послеледниковая эпоха – это _____

13 _____ - скопление несортированного обломочного материала после отступления ледника

14 Дрейфующие многолетний лед называется _____

15 Крупной пещерой Урала с ледяными образованиями является пещера _____

16 Горы Лопатина (1609 м) и Невельского (1397 м) находятся на _____

17 Аурелия и корнерот - это.

18 Водятся ли акулы в Черном море?

19 _____-высокотемпературные гидротермальные источники на дне океанов, приуроченные, как правило, к рифтовым зонам.

20 Самое большое озеро на Земле

21 В пределах России насчитывается:

- a. свыше 2,5 млн рек.
- b. свыше 1,0 млн рек.
- c. свыше 1,5 млн рек.

- 22 Протяженность Оби с Иртышом
- 23 Самая крупная река Европы
- 24 Название рачка-эндемика - биофильтра Байкала:
- 25 Летом суша прогревается и давление над ней

Ответы:

- 1: b
 2: b
 3 c
 4 c,d
 5 a
 6 a
 7 d
 8 c
 9 b
 10 a
 11 озы
 12 голоцен
 13 морена
 14 паковый
 15 Кунгурская
 16 Сахалине
 17 медузы
 18 да
 19 Чёрные курильщики
 20 Каспийское море
 21 a
 22 5410 км
 23 Волга
 24 эпишура
 25 понижается

КРИТЕРИИ ОЦЕНИВАНИЯ:

Каждое задание оценивается 1 баллом.

Оценивание КИМ теоретического характера в целом:

- «зачтено» – верно выполнено более 50% заданий;
 «не зачтено» – верно выполнено 50% и менее 50% заданий;
 «отлично» – верно выполнено 85-100% заданий;
 «хорошо» – верно выполнено 70-84% заданий;
 «удовлетворительно» – верно выполнено 51-69% заданий;
 «неудовлетворительно» – верно выполнено 50% или менее 50% заданий.

5.2. Темы письменных работ для проведения текущего контроля (эссе, рефераты, курсовые работы и др.)

Не предусмотрено

5.3. Фонд оценочных средств для проведения промежуточной аттестации

ВОПРОСЫ К ЗАЧЕТУ

1. Предмет и методы исследования дисциплины.
2. Общая протяженность границ России. Описание сухопутных границ.
3. Влияние географического положения и размеров территории России на особенности ее природы.
4. Характеристика физико-географического положения России.
5. Площадь территории России в сравнении с площадью других стран. Крайние точки территории. Протяженность (в км и часовых поясах).
6. Характеристика морских границ России. Влияние географического положения России и размеров территории на особенности хозяйства.

7. История изучения территории России до М.В. Ломоносова.
8. Вторая Камчатская экспедиция. Цели, задачи, состав и сроки проведения, результаты.
9. Роль Русского географического общества в изучении территории России.
10. Изучение территории России В. Поярковым, С. Дежнёвым, И. Москвитиним и др.
11. Исследование Арктики. Северный морской путь.
12. Характеристика морей Тихого океана.
13. Характеристика морей Атлантического океана.
14. Характеристика морей Северного Ледовитого океана.
15. Основные черты орографии и их связь с тектоникой.
16. Факторы формирования климата России.
17. Внутренние воды России.
18. Основные виды почв России.
19. Характеристика животного мира.
20. Флористический состав растительности России. Доминионы и субдоминионы. Эндемики.
21. Арктическая физико-географическая страна. Общие черты природы, ландшафты полярных пустынь и тундр.
22. Алтае-Саянская горная страна. Геологические структуры и история развития рельефа. Орография, специфика климата. Современное оледенение. Высотная поясность ландшафтов. Озеро Байкал: происхождение котловины, органический мир и эндемизм. Влияние озера на климат. Эколого-географические проблемы Байкала.

ВОПРОСЫ К ЭКЗАМЕНУ

1. Предмет и методы исследования дисциплины.
2. Характеристика физико-географического положения России.
3. Влияние географического положения России и размеров территории на особенности хозяйства.
4. Исследование Арктики. Северный морской путь.
5. Основные черты орографии и их связь с тектоникой.
6. Факторы формирования климата России.
7. Внутренние воды России.
8. Основные виды почв России.
9. Характеристика животного мира.
10. Арктическая физико-географическая страна. Общие черты природы, ландшафты полярных пустынь и тундр.
11. Восточно-Европейская равнина. Тектоника Русской платформы и связь с ней современной орографии. Ландшафтные зоны (области).
12. Урал. Орография, геологическое строение и рельеф, особенности климата и стока. Спектры высотной поясности. Антропогенные изменения ландшафтов.
13. Западная Сибирь. Трансгрессии, четвертичные оледенения. Климат, специфика гидрологического режима рек и влагооборота. Заболоченность. Зональность почвенного и растительного покрова.
14. Алтае-Саянская горная страна. Геологические структуры и история развития рельефа. Орография, специфика климата. Современное оледенение. Высотная поясность ландшафтов. Озеро Байкал: происхождение котловины, органический мир и эндемизм. Влияние озера на климат. Эколого-географические проблемы Байкала.
15. Средняя Сибирь. Рельеф и его ландшафтообразующее значение. Континентальность климата и влияние многолетней мерзлоты. Экологические проблемы.
16. Северо-Восточная Сибирь. Характеристика физико-географической страны.
17. Дальний Восток. Характеристика стран. Вулканизм. Своеобразие растительности и животного мира.
18. Характеристика Кавказской физико-географической страны. История геологического развития и орография. Оледенение и его влияние на органический мир. Особенности климата, почвенного и растительного покрова.
19. Месторождения нефти в Западно-Сибирской нефтегазоносной провинции
20. Месторождения нефти в Волго-Уральской нефтегазоносной провинции.
21. Месторождения нефти в Северокавказско-Мангышлакской нефтегазоносной провинции.
22. Месторождения полезных ископаемых Урала.
23. Месторождения угля в Сибири и на Дальнем Востоке.
24. Каменноугольные бассейны России.

На зачет/экзамен представляются два теоретических вопроса, соответствующие содержанию формируемых компетенций. Экзамен проводится в устной форме. На подготовку ответа студенту отводится 35 минут. За ответ на теоретические вопросы студент может получить максимально 100 баллов. Оценивается по показателям:

1. Полнота изложения теоретического материала;
 2. Правильность и/или аргументированность изложения (последовательность действий);
 3. Самостоятельность ответа;
 4. Культура речи.
- Перевод баллов в оценку: 85-100 – «отлично», 70-84 – «хорошо», 50-69 – «удовлетворительно», 0-49 – «неудовлетворительно».

6. Учебно-методическое и информационное обеспечение дисциплины

6.1. Рекомендуемая литература				
6.1.1. Основная литература				
	Авторы	Заглавие	Издательство, год	Эл. адрес
Л1.1	Э.М. Раковская, М.И. Давыдова	Физическая география России Ч.2: учебник для ВУЗов	М.: ВЛАДОС, 2003	
Л1.2	Э.М. Раковская, М.И. Давыдова	Физическая география России Ч.1: учебник для ВУЗов	М.: ВЛАДОС, 2003	
Л1.3	Н.Ф. Харламова	Физическая география и ландшафты России: практикум	Барнаул: АлтГУ, 2014	http://elibrary.asu.ru/handle/asu/527
6.1.2. Дополнительная литература				
	Авторы	Заглавие	Издательство, год	Эл. адрес
Л2.1	В.Н. Калуцков	География России: учебник и практикум для прикладного бакалавриата	М.: Юрайт, 2017	www.biblio-online.ru/book/56429A11-867B-4B74-B45C-9D64B17E6A53
Л2.2	О.Е. Пряженникова	Практикум по физической географии России. Общий обзор. Ч1: учебное пособие	Кемерово: КемГУ, 2012	http://biblioclub.ru/index.php?page=book&id=232460
6.2. Перечень ресурсов информационно-телекоммуникационной сети "Интернет"				
	Название	Эл. адрес		
Э1	Российский регистр гидротехнических сооружений	http://waterinfo.ru/		
Э2	Институт глобального климата и экологии Росгидромета и РАН	http://www.igce.ru/		
Э3	Институт географии РАН	http://igras.ru/		
Э4	Федеральная служба по гидрометеорологии и мониторингу окружающей среды	http://meteof.ru/default.aspx		
Э5	сайт Изменения климата	http://www.global-climate-change.ru/		
Э6	Электронная библиотека eLIBRARY.RU			
Э7	Курс в Moodle «Физическая география и ландшафты России»	https://portal.edu.asu.ru/course/view.php?id=837		

6.3. Перечень программного обеспечения

Microsoft Office 2010 (Office 2010 Professional, № 4065231 от 08.12.2010), (бессрочно);
Microsoft Windows 7 (Windows 7 Professional, № 61834699 от 22.04.2013), (бессрочно);
Chrome (<http://www.chromium.org/chromium-os/licenses>), (бессрочно);
7-Zip (<http://www.7-zip.org/license.txt>), (бессрочно);
AcrobatReader
(http://www.images.adobe.com/content/dam/Adobe/en/legal/servicetou/Acrobat_com_Additional_TOU-en_US-20140618_1200.pdf), (бессрочно);
ASTRA LINUX SPECIAL EDITION (<https://astralinux.ru/products/astra-linux-special-edition/>), (бессрочно);
LibreOffice (<https://ru.libreoffice.org/>), (бессрочно);
Веб-браузер Chromium (<https://www.chromium.org/Home/>), (бессрочно);
Антивирус Касперский (<https://www.kaspersky.ru/>), (до 23 июня 2024);
Архиватор Ark (<https://apps.kde.org/ark/>), (бессрочно);
Okular (<https://okular.kde.org/ru/download/>), (бессрочно);
Редактор изображений Gimp (<https://www.gimp.org/>), (бессрочно)

6.4. Перечень информационных справочных систем

Официальный сайт Алтайского края [Электронный ресурс] – Режим доступа: <http://www.altaregion22.ru/> – Загл. с экрана.
GOOGLE EARTH ONLINE [Электронный ресурс] - Режим доступа: <http://googleearthonline.blogspot.com/> – Загл. с экрана.
Сайт Алтайского края [Электронный ресурс] – Режим доступа: <http://www.altaregion22.ru/> – Загл. с экрана.
Сайт Институт географии РАН [Электронный ресурс] – Режим доступа: <http://www.igras.ru/>
Сайт ЭРА Электронные ресурсы Алтайского края [Электронный ресурс] – Режим доступа: <http://altlib.ru/>
Информационно справочная система СПС «КонсультантПлюс»: <http://www.consultant.ru/>
Электронная база данных «Scopus»: <http://www.scopus.com>
Электронная библиотечная система Алтайского государственного университета: <http://elibrary.asu.ru/>
Научная электронная библиотека eLIBRARY: <http://elibrary.ru>

7. Материально-техническое обеспечение дисциплины

Аудитория	Назначение	Оборудование
Учебная аудитория	для проведения занятий лекционного типа, занятий семинарского типа (лабораторных и(или) практических), групповых и индивидуальных консультаций, текущего контроля и промежуточной аттестации, курсового проектирования (выполнения курсовых работ), проведения практик	Стандартное оборудование (учебная мебель для обучающихся, рабочее место преподавателя, доска)
Учебная аудитория	для проведения занятий лекционного типа, занятий семинарского типа (лабораторных и(или) практических), групповых и индивидуальных консультаций, текущего контроля и промежуточной аттестации, курсового проектирования (выполнения курсовых работ), проведения практик	Стандартное оборудование (учебная мебель для обучающихся, рабочее место преподавателя, доска)
Помещение для самостоятельной работы	помещение для самостоятельной работы обучающихся	Компьютеры, ноутбуки с подключением к информационно-телекоммуникационной сети «Интернет», доступом в электронную информационно-образовательную среду АлтГУ

8. Методические указания для обучающихся по освоению дисциплины

8.1 Методические указания обучающимся к лекциям по дисциплине

В ходе лекционных занятий по дисциплине необходимо вести конспектирование учебного материала. Конспектирование лекций – сложный вид вузовской аудиторной работы, предполагающий интенсивную умственную деятельность студента.

В процессе конспектирования не следует записывать дословно всю лекцию. Целесообразно вначале понять основную мысль, излагаемую лектором, а затем записать ее. Желательно запись осуществлять, оставляя поля, на которых позднее, при самостоятельной работе с конспектом, можно сделать дополнительные записи, отметить непонятные места.

Конспект лекции лучше подразделять на пункты, соблюдая красную строку. Этому в большой степени будут способствовать вопросы плана лекции, предложенные преподавателям. Следует обращать внимание на акценты, выводы, которые делает лектор, отмечая наиболее важные моменты в лекционном материале замечаниями «важно», «хорошо запомнить» и т.п. Можно делать это и с помощью разноцветных маркеров или ручек, подчеркивая термины и определения.

Целесообразно разработать собственную систему сокращений, аббревиатур и символов общераспространенных слов и выражений. Специфичные термины и их сокращения преподавателем будут акцентированы преподавателем дополнительно.

Работа над конспектом лекции по дисциплине не заканчивается в лекционной аудитории, а продолжается студентом дома, при этом обучающийся повторно ознакоми́вается с содержанием лекционного материала, знакомится с рекомендованной литературой, особенно нормативно-правовыми актами и методиками государственной кадастровой оценки, делает себе пометки в тексте лекции, или продолжает конспект. Работая над конспектом лекций, всегда необходимо использовать не только учебник, но и ту литературу, которую дополнительно рекомендовал лектор. Именно такая серьезная, кропотливая работа с лекционным материалом позволит глубоко овладеть теоретическим материалом.

8.2. Методические указания обучающимся при подготовке к семинарам, практическим занятиям

Планы семинарских занятий, их тематика, рекомендуемая литература, цель и задачи ее изучения сообщаются преподавателем на вводных занятиях или в методических указаниях по дисциплине.

Подготовка студентов к семинарскому занятию включает 2 этапа:

- 1) организационный;
- 2) закрепление и углубление теоретических знаний.

На первом этапе студент планирует свою самостоятельную работу, которая включает:

- уяснение задания на самостоятельную работу;
- подбор рекомендованной литературы;
- составление плана работы, в котором определяются основные пункты предстоящей подготовки.

Составление плана дисциплинирует и повышает организованность в работе.

Второй этап включает непосредственную подготовку студента к занятию. Начинать надо с изучения рекомендованной литературы. Необходимо помнить, что на лекции обычно рассматривается не весь материал, а только его часть. Остальная его часть восполняется в процессе самостоятельной работы. В связи с этим работа с рекомендованной литературой обязательна. Особое внимание при этом необходимо обратить на содержание основных положений и выводов, объяснение явлений и фактов, уяснение практического приложения рассматриваемых теоретических вопросов. В процессе этой работы студент должен стремиться понять и запомнить основные положения рассматриваемого материала, примеры, поясняющие его, а также разобраться в иллюстративном материале.

Заканчивать подготовку следует составлением плана (конспекта) по изучаемому материалу (вопросу). Это позволяет составить концентрированное, сжатое представление по изучаемым вопросам.

В процессе подготовки к занятиям рекомендуется взаимное обсуждение материала, во время которого закрепляются знания, а также приобретает практика в изложении и разъяснении полученных знаний, развивается речь.

При необходимости следует обращаться за консультацией к преподавателю. Идя на консультацию, необходимо хорошо продумать вопросы, которые требуют разъяснения.

На семинаре каждый его участник должен быть готовым к выступлению по всем поставленным в плане вопросам, проявлять максимальную активность при их рассмотрении. Выступление должно строиться свободно, убедительно и аргументировано. Преподаватель следит, чтобы выступление не сводилось к репродуктивному уровню (простому воспроизведению текста), не допускается и простое чтение конспекта. Необходимо, чтобы выступающий проявлял собственное отношение к тому, о чем он говорит, высказывал свое личное мнение, понимание, обосновывал его и мог сделать правильные выводы из сказанного. При этом студент может обращаться к записям конспекта и лекций, непосредственно к первоисточникам.

На семинаре студенты ведут конспект. Конспект – это систематизированное, логичное изложение материала источника. Различаются четыре типа конспектов:

- План-конспект – это развернутый детализированный план, в котором достаточно подробные записи приводятся по тем пунктам плана, которые нуждаются в пояснении.

- Текстуальный конспект – это воспроизведение наиболее важных положений и фактов источника.
- Свободный конспект – это четко и кратко сформулированные (изложенные) основные положения в результате глубокого осмысливания материала. В нем могут присутствовать выписки, цитаты, тезисы; часть материала может быть представлена планом.
- Тематический конспект – составляется на основе изучения ряда источников и дает более или менее исчерпывающий ответ по какой-то схеме (вопросу).

В заключение преподаватель, как руководитель семинара, подводит итоги семинара. Он может (выборочно) проверить конспекты студентов и, если потребуется, внести в них исправления и дополнения.

8.5. Методические указания обучающимся для организации самостоятельной работы

Основной формой самостоятельной работы обучающихся является изучение конспекта лекций, их дополнение рекомендованной литературой, активное участие на семинарах и подготовка докладов и презентаций по основным проблемам дисциплины.

Основой самостоятельной работы студентов является работа с рекомендованной литературой. Список основной и дополнительной литературы по дисциплине приведен в РПД «Физическая география и ландшафты России».

Правила самостоятельной работы с литературой

- Составить перечень книг, с которыми Вам следует познакомиться;
- Перечень книг должен быть систематизированным (что необходимо для обязательного прочтения, что пригодится для написания рефератов, а что может расширить Вашу общую культуру и т.д.).
- Не пытайтесь читать быстро, вынужденное скорочтение не только не способствует качеству чтения, но и не приносит чувства удовлетворения, которое мы получаем, размышляя о прочитанном.

Подготовка рефератов направлена на развитие и закрепление у студентов навыков самостоятельного глубокого, творческого и всестороннего анализа научной, методической и другой литературы по актуальным проблемам дисциплины; на выработку навыков и умений грамотно и убедительно излагать материал, четко формулировать теоретические обобщения, выводы и практические рекомендации.

Рефераты должны отвечать высоким квалификационным требованиям в отношении научности содержания и оформления.

Темы рефератов, как правило, посвящены рассмотрению одной проблемы. Объем реферата может быть от 12 до 15 страниц машинописного текста, отпечатанного через 1,5 интервала, а на компьютере через 1 интервал (список литературы и приложения в объем не входят).

Текстовая часть работы состоит из введения, основной части и заключения.

Во введении студент кратко обосновывает актуальность избранной темы реферата, раскрывает конкретные цели и задачи, которые он собирается решить в ходе своего небольшого исследования.

В основной части подробно раскрывается содержание вопроса (вопросов) темы.

В заключении кратко должны быть сформулированы полученные результаты исследования и даны выводы.

Кроме того, заключение может включать предложения автора, в том числе и по дальнейшему изучению заинтересовавшей его проблемы.

В список литературы (источников и литературы) студент включает только те документы, которые он использовал при написании реферата.

В приложении (приложения) к реферату могут выноситься таблицы, графики, схемы и другие вспомогательные материалы, на которые имеются ссылки в тексте реферата.

МИНОБРНАУКИ РОССИИ

федеральное государственное бюджетное образовательное учреждение высшего образования

«Алтайский государственный университет»

Экономическая и социальная география мира

рабочая программа дисциплины

Закреплена за кафедрой	Кафедра экономической географии и картографии
Направление подготовки	05.03.02. География
Профиль	Аналитика, пространственное развитие и цифровые технологии в общественной географии
Форма обучения	Очная
Общая трудоемкость	4 ЗЕТ
Учебный план	05_03_02_География_Аналитика-2022

Часов по учебному плану	144	Виды контроля по семестрам	
в том числе:		зачеты:	7
аудиторные занятия	56		
самостоятельная работа	88		

Распределение часов по семестрам

Курс (семестр)	4 (7)		Итого	
	Неделя			
Вид занятий	УП	РПД	УП	РПД
Лекции	28	28	28	28
Практические	28	28	28	28
Сам. работа	88	88	88	88
Итого	144	144	144	144

Программу составил(и):

к.г.н., доцент кафедры экономической географии и картографии, Кротов А.В.

Рецензент(ы):

к.г.н., доцент, Козырева Ю.В.

Рабочая программа дисциплины

Экономическая и социальная география мира

разработана в соответствии с ФГОС:

Федеральный государственный образовательный стандарт высшего образования - бакалавриат по направлению подготовки 05.03.02 География (приказ Минобрнауки России от 07.08.2020 г. № 889)

составлена на основании учебного плана:

05.03.02 География

утвержденного учёным советом вуза от 27.04.2021 протокол № 6.

Рабочая программа одобрена на заседании кафедры

Кафедра экономической географии и картографии

Протокол от 08.06.2022 г. № 8

Срок действия программы: 2022-2023 уч. г.

Заведующий кафедрой

Крупочкин Е.П., к.г.н., доцент

Визирование РПД для исполнения в очередном учебном году

Рабочая программа пересмотрена, обсуждена и одобрена для исполнения в 2023-2024 учебном году на заседании кафедры

Кафедра экономической географии и картографии

Протокол от 08.06.2022 г. № 8

Заведующий кафедрой *Крупочкин Е.П., к.г.н., доцент*

1. Цели освоения дисциплины

1.1.	Формирование у будущих специалистов прочных теоретических знаний и практических навыков, позволяющих анализировать проблемы мирового хозяйства, развития отраслевых комплексов и отдельных стран, а также регионов мира; формирование экономико- и социально-географические представления (знания) о происхождении, современных особенностях, закономерностях и тенденциях развития мира в целом и отдельных стран.
------	--

2. Место дисциплины в структуре ООП

Цикл (раздел) ООП: Б1.О.05

3. Компетенции обучающегося, формируемые в результате освоения дисциплины

ОПК-2	Способен применять теоретические знания о закономерностях и особенностях развития и взаимодействия природных, производственных и социальных территориальных систем при решении задач профессиональной деятельности
ОПК-2.1	Знает основные закономерности и особенности развития природных, производственных и социальных территориальных систем
ОПК-2.2	Умеет прогнозировать изменения развития географической оболочки под влиянием антропогенного воздействия
ОПК-2.3	Имеет навыки анализа взаимовлияния природных компонентов и видов антропогенного воздействия

В результате освоения дисциплины обучающийся должен

3.1.	Знать:
3.1.1.	географические закономерности развития территориальных социально-экономических систем, а также демографические, социальные и экономические тенденции развития зарубежных стран мира.
3.2.	Уметь:
3.2.1.	определять хозяйственную специализацию и территориальную структуру стран мира, анализировать функционирование экономико-социальные системы.
3.3.	Иметь навыки и (или) опыт деятельности (владеть):
3.3.1.	методами исследований международных экономических связей и представлениями о социально-политических и геополитических процессах в регионах мира.

4. Структура и содержание дисциплины

Код занятия	Наименование разделов и тем	Вид занятия	Семестр	Часов	Компетенции	Литература
Раздел 1. Мировое хозяйство как предмет исследования экономической и социальной географии.						
1.1.	Понятие «мировое хозяйство». Интернационализация, глобализация как экономический, социальный, технико-технологический и географический процесс; Развитие процесса	Лекции	7	4		Л1.1, Л1.2, Л1.3, Л1.4

Код занятия	Наименование разделов и тем	Вид занятия	Семестр	Часов	Компетенции	Литература
	транснационализации. Специфика хозяйственной деятельности ТНК, их роль в глобализации мира.					
1.2.	Глобальная и региональная интеграция. Теории мирового хозяйства. Влияние информационно-технологической революции на развитие мирового хозяйства. Изменения хозяйственных структур, характера труда, используемых ресурсов в отраслях производства и сферах деятельности.	Практические	7	2		Л1.1, Л1.2, Л1.3, Л1.4
1.3.	Переход от фордизма-тейлоризма к постфордистским подходам к организации хозяйственной деятельности; Революция в электронном бизнесе; Макроэкономические показатели: ВВП и ВНП.	Сам. работа	7	17		Л1.1, Л1.2, Л1.3, Л1.4
Раздел 2. Международное разделение труда как основной процесс и результат развития мирового хозяйства.						
2.1.	Международное разделение труда и его предпосылки: естественно-общественно-исторические. Обновляющаяся роль государства в условиях транснационализации. Сдвиг в спектре интернационализирующихся производств в сторону все более сложных, особенно высокотехнологичных. Качественные изменения в товарной структуре международных экономических связей.	Лекции	7	3		Л1.1, Л1.2, Л1.3, Л1.4
2.2.	Существенные изменения в содержании и формах международного разделения труда, связанные с процессом глобализации и ее проявления - транснационализации. Новая модель внешнеэкономического сотрудничества: «внешняя торговля-производство - инвестиции». Стратегия промышленного экспорта в развивающихся странах, сменившая импортозамещение.	Практические	7	3		Л1.1, Л1.2, Л1.3, Л1.4
2.3.	Виды мирохозяйственных связей: внешняя торговля, миграция капитала (портфельные и прямые зарубежные инвестиции, международный кредит), трансферт технологии, валютно-финансовые отношения, миграции рабочей силы, кооперационные и	Сам. работа	7	28		Л1.1, Л1.2, Л1.3, Л1.4

Код занятия	Наименование разделов и тем	Вид занятия	Семестр	Часов	Компетенции	Литература
	докооперационные связи, глобальные экономические проблемы.					
Раздел 3. Понятие открытой экономики и важнейшие модели внешнеэкономических отношений.						
3.1.	Открытая и автаркическая экономика: определения. Показатели степени открытости (внешней ориентированности) экономики.	Лекции	7	3		Л1.1, Л1.2, Л1.3, Л1.4
3.2.	Адам Смит - Фридрих Лист: проблема влияния открытости экономики страны на структуру и эффективность хозяйства.	Практические	7	2		Л1.1, Л1.2, Л1.3, Л1.4
3.3.	Теория абсолютных преимуществ А. Смита, теория сравнительных преимуществ Д. Рикардо, теория соотношения факторов производства Хекшера-Олина, теория жизненного цикла товара Р. Вернона, теория конкурентоспособности М. Портера.	Практические	7	3		Л1.1, Л1.2, Л1.3, Л1.4
3.4.	Модели внешнеэкономических отношений: меркантилизм и неомеркантилизм.	Сам. работа	7	25		Л1.1, Л1.2, Л1.3, Л1.4
Раздел 4. География отраслей, сфер, транснациональных корпораций мирового хозяйства и международных экономических связей.						
4.1.	Общеисторические закономерности возникновения первичного, вторичного и четвертичного секторов хозяйства. География мировой промышленности. Лидирующая роль обрабатывающих подразделений промышленности. Особенности структурной перестройки промышленности на разных этапах НТР и информационно-технологической революции.	Лекции	7	9		Л1.1, Л1.2, Л1.3, Л1.4
4.2.	Машиностроение; химическая промышленность; биоиндустрия; легкая промышленность; лесная и деревообрабатывающая промышленность; ТЭК; металлургия; мировой аграрно-промышленный комплекс (МАПК); Основные производственные типы сельского хозяйства мира; пищевкусовая промышленность.	Лекции	7	9		Л1.1, Л1.2, Л1.3, Л1.4
4.3.	Мировая транспортно-коммуникационная система (Морской транспорт, железнодорожный транспорт, трубопроводный транспорт, автомобильный транспорт, связь, воздушный транспорт.	Практические	7	6		Л1.1, Л1.2, Л1.3, Л1.4

Код занятия	Наименование разделов и тем	Вид занятия	Семестр	Часов	Компетенции	Литература
4.4.	Регулирование и дерегулирование. Типы и формы международных экономических связей.	Сам. работа	7	6		Л1.1, Л1.2, Л1.3, Л1.4
Раздел 5. Региональная структура мирового хозяйства.						
5.1.	Важнейшие экономические регионы мира: Северная Америка, Западная Европа, Восточная Европа, Восточная Азия, Западная Азия, Южная Америка и др. Экономико-географические регионы как объекты географического мирохозяйственного изучения. Исторические особенности их развития. Неравномерность социально-экономического развития и прохождение процессов модернизации. Влияние географических условий.	Практические	7	6		Л1.1, Л1.2, Л1.3, Л1.4
5.2.	Интеграционные процессы в ведущих регионах мира. Основные региональные интеграционные образования мира в Западной Европе, Северной Европе, в Юго-Восточной Азии и др. Перспективы экономической интеграции в Азиатско-Тихоокеанском регионе.	Сам. работа	7	6		Л1.1, Л1.2, Л1.3, Л1.4
Раздел 6. Крупнейшие страны – экономические лидеры в определенных направлениях.						
6.1.	Германия, Франция, Великобритания, Италия, США, Бразилия, Япония, Китай, Индия. Становление мирового хозяйства. Мировое хозяйство за последние 100 лет. Современные тенденции в размещении хозяйства в мире.	Практические	7	6		Л1.1, Л1.2, Л1.3, Л1.4
6.2.	Современные потоки капитала, труда и сырья. Роль и география инноваций в мире. Экономико-политико-географические следствия глобализации.	Сам. работа	7	6		Л1.1, Л1.2, Л1.3, Л1.4

5. Фонд оценочных средств

5.1. Контрольные вопросы и задания для проведения текущего контроля и промежуточной аттестации по итогам освоения дисциплины
<p>Занятие №1. «Становление мирового хозяйства».</p> <p>Понятие и сущность мировой экономики и международных экономических отношений. Мировая экономика на рубеже XIX-XX веков. Периоды развития мирового хозяйства. Теории, объясняющие экономические взаимоотношения между странами.</p> <p>Занятие № 2. «Мировое хозяйство за последние 100 лет».</p> <p>Главные политические события, повлиявшие на современное мировое хозяйство. Наиболее значимые экономические процессы в мире в прошлом столетии. География изменений центров экономической и политической силы. Важнейшие факторы благосостояния стран и народов.</p>

Занятие № 3. «Современные тенденции в размещении хозяйства в мире». География периферии мировой экономики. Перенос трудоемких и материалоемких производств в менее развитые государства. Появление НИС и их значение в мировой экономике. Роль ТНК в мировом хозяйстве.

Занятие № 4. «Современные потоки капитала, труда и сырья». Основные перемещения финансовых ресурсов в мире. Проблемы неравноценного обмена между «богатыми» и «бедными» обществами. Объем и структура перемещения трудовых и сырьевых ресурсов. Возможные изменения в будущем потоков капитала, труда и сырья.

Занятие № 5. «Роль и география инноваций в мире». Инновации как неотъемлемая часть хозяйства. География инновационных отраслей и процессов. Основные потоки научно-технологической продукции. Экспорт технологий и перенятие общественно-культурных образцов «развитого мира». Технологическая безопасность государств.

Занятие № 6. «Экономико-политико-географические следствия глобализации». Причины постиндустриального развития и географический охват. Роль информации в современном обществе и экономико-географические следствия её преобладающего влияния на хозяйство. Перспективы сохранения национального суверенитета государствами в свете глобализации. Постиндустриальное развитие сельского хозяйства, промышленности и сферы услуг.

Занятие № 7. «Страны Северной Европы». Природно-ресурсные предпосылки развития хозяйства. Специализация стран. География размещения отраслей хозяйства. Общество стран Северной Европы. Главные проблемы региона.

Занятие № 8. «Страны Восточной Европы (Венгрия, Словения, Румыния, Болгария)». История развития региона. Размещение хозяйства. Социальная структура региона. Основные социально-экономические проблемы и пути их решения

Занятие №9. «Страны Восточной Европы (Польша, Чехия, Словакия)». История развития региона. Размещение хозяйства. Социальная структура региона. Основные социально-экономические проблемы и пути их решения

Занятие № 10. «Латиноамериканский тип экономики». Ресурсные и исторические предпосылки развития хозяйства Латинской Америки. Основные черты экономики. Внешние связи региона. Интересы других государств в Латинской Америке. Причины непостоянства хозяйственно-политического развития региона.

Занятие № 11. «Страны Центральной Америки и Карибского Бассейна». ЭГП стран региона. Специализация в международном разделении труда. География размещения отраслей хозяйства. Социальные и другие проблемы стран. Будущее региона.

Занятие № 12. «Социальная география африканских стран». Социальная структура африканских стран. Крупнейшие города и их роль в жизни континента. География социальных проблем материка. Основные миграционные потоки.

Занятие № 13. «Специфика стран Индокитая (Вьетнам, Лаос, Камбоджа)». ЭГП стран. Сходства и различия в социальной и хозяйственной структурах в государствах Индокитая. Отрасли специализации стран и перспективные направления развития экономики. Социально-экономические проблемы региона.

Занятие № 14. «Социально-экономическая география стран Южной Азии (Пакистан, Бангладеш, Мьянма, Непал, Шри-Ланка, Бутан)». Отличительные черты ЭГП стран региона. Особенности развития хозяйственной и социальных сфер Южной Азии. География размещения промышленности, сельского хозяйства и услуг. Приграничный конфликт Пакистана с Индией. Будущее стран Южной Азии.

Занятие № 15. «Социально-экономические особенности стран Океании и Новой Зеландии». Ресурсный потенциал островов. Отрасли специализации стран и колоний. Социальные, экономические и экологические проблемы региона. Внешние связи стран. Перспективы развития государств

5.2. Темы письменных работ для проведения текущего контроля (эссе, рефераты, курсовые работы и др.)

Не предусмотрено

5.3. Фонд оценочных средств для проведения промежуточной аттестации

Перечень зачётных вопросов:

1. Географическое разделение труда.
2. Хозяйство стран Восточной Европы (Польша, Чехия, Словакия Венгрия).
3. Население: объект и субъект общественной географии
4. Хозяйство стран Северной Европы (Финляндия, Швеция, Норвегия).
5. Современные тенденции в размещении хозяйства в мире.
6. Хозяйство малых стран Европы.
7. Типология зарубежных стран.
8. Хозяйство стран Южной Европы.
9. Экономические и социальные показатели развития стран.
10. Хозяйство Великобритании.
11. Социально-экономические регионы мира.
12. Хозяйство Франции.
13. Роль транспорта и связи в развитии экономики стран.
14. Экономические районы Италии.
15. Мировое хозяйство – глобальная географическая система.
16. Хозяйство Германии.
17. Хозяйство Италии.
18. Регионы Германии.
19. Россия и страны Европы. Перспективы экономических связей.
20. Экономические районы Франции.
21. Хозяйство минигосударств Европы.
22. Мировые города.
23. Хозяйство стран Восточной Европы (Румыния, Болгария, Югославия, Албания, Хорватия, Македония, Словения, Босния).
24. Европейский союз (экономика, динамика развития региона).
25. География мировых отраслей (биотехнология, компьютерная индустрия).
26. Место ТНК в мировом хозяйстве.
27. Хозяйство стран Северной Европы (Исландия, Ирландия, Дания).
28. Города Германии. Хозяйство. Отличительные особенности.
29. НАФТА. Современное состояние. Перспективы.
30. Социальная и экономическая география Испании.
31. Экономические районы Великобритании.
32. Роль внешней торговли в развитии мирового хозяйства. Товарные потоки.
33. Роль и география инноваций в мировом хозяйстве.

Приложения

Приложение 1.  [Б1.О.05.08 ФОС Экономическая и социальная география мира ЭГ-1.docx](#)

6. Учебно-методическое и информационное обеспечение дисциплины

6.1. Рекомендуемая литература

6.1.1. Основная литература

	Авторы	Заглавие	Издательство, год	Эл. адрес
Л1.1	Каледин Н.В., Михеева Н.М.	География мира в 3 т. том 3. регионы и страны мира: Учебник и практикум	М : Издательство Юрайт., 2018	https://biblio-online.ru/book/D76D79F3-EE44-4A9F-A77A-538CB686B5D7/geografiya-mira-v-3-t-to-m-3-regiony-i-strany-mira
Л1.2	Голубчик М.М., Макар С.В., Носонов А.М., Файбусович	Социально- экономическая география: Учебник	М : Издательство Юрайт, 2018	https://biblio-online.ru/book/0A5C3830-7C4A-4D3B-ADE0-EAE807362277/socialno-ekonomicheskaya-geografiya

	Э.Л.			
Л1.3	Каледин Н.В., Михеева Н.М.	География мира в 3 т. том 1. политическая география и геополитика: Учебник и практикум	М : Издательство Юрайт,, 2017	https://biblio-online.ru/book/81F9E1A3-E0B5-4029-9404-A9E097F8C852/geografiya-mira-v-3-t-tom-1-politicheskaya-geografiya-i-geo-politika
Л1.4	Каледин Н.В., Михеева Н.М.	География мира в 3 т. том 2. Социально- экономическая география мира. : Учебник и практикум	М. : Издательство Юрайт,, 2018	https://biblio-online.ru/book/E18B5C24-90AD-4116-9D52-0765F7520265/geografiya-mira-v-3-t-tom-2-socialno-ekonomicheskaya-geografiya-mira
6.2. Перечень ресурсов информационно-телекоммуникационной сети "Интернет"				
	Название		Эл. адрес	
Э1	Курс в Moodle «Экономическая и социальная география мира»		https://portal.edu.asu.ru/course/view.php?id=1674	
6.3. Перечень программного обеспечения				
Microsoft Windows7, №лицензии 60674416 (бессрочная) Microsoft Office 2010 №лицензии 60674416 (бессрочная) 7-Zip AcrobatReader				
6.4. Перечень информационных справочных систем				
Электронная база данных «Scopus» (http://www.scopus.com) Электронная библиотечная система Алтайского государственного университета (http://elibrary.asu.ru/) Научная электронная библиотека elibrary (http://elibrary) Статистическая база ЦРУ (https://www.cia.gov/library/publications/the-world-factbook/) Базы данных ООН (http://www.un.org/ru/databases/index.html)				

7. Материально-техническое обеспечение дисциплины

Аудитория	Назначение	Оборудование
Учебная аудитория	для проведения занятий лекционного типа, занятий семинарского типа (лабораторных и(или) практических), групповых и индивидуальных консультаций, текущего контроля и промежуточной аттестации, курсового проектирования (выполнения курсовых работ), проведения практик	Стандартное оборудование (учебная мебель для обучающихся, рабочее место преподавателя, доска)
Помещение для самостоятельной работы	помещение для самостоятельной работы обучающихся	Компьютеры, ноутбуки с подключением к информационно-телекоммуникационной сети «Интернет», доступом в электронную информационно-образовательную среду АлтГУ

8. Методические указания для обучающихся по освоению дисциплины

8.1 Методические указания обучающимся к лекциям по дисциплине «Экономическая и социальная география мира»

В ходе лекционных занятий по дисциплине «Экономическая и социальная география мира» необходимо вести конспектирование учебного материала. Конспектирование лекций – сложный вид вузовской

аудиторной работы, предполагающий интенсивную умственную деятельность студента.

В процессе конспектирования не следует записывать дословно всю лекцию. Целесообразно вначале понять основную мысль, излагаемую лектором, а затем записать ее. Желательно запись осуществлять, оставляя поля, на которых позднее, при самостоятельной работе с конспектом, можно сделать дополнительные записи, отметить непонятные места.

Конспект лекции лучше подразделять на пункты, соблюдая красную строку. Этому в большой степени будут способствовать вопросы плана лекции, предложенные преподавателям. Следует обращать внимание на акценты, выводы, которые делает лектор, отмечая наиболее важные моменты в лекционном материале замечаниями «важно», «хорошо запомнить» и т.п. Можно делать это и с помощью разноцветных маркеров или ручек, подчеркивая термины и определения.

Целесообразно разработать собственную систему сокращений, аббревиатур и символов общераспространенных слов и выражений. Специфичные термины и их сокращения преподавателем будут акцентированы преподавателем дополнительно.

Работа над конспектом лекции по дисциплине «Экономическая и социальная география мира» не заканчивается в лекционной аудитории, а продолжается студентом дома, при этом обучающийся повторно осваивается с содержанием лекционного материала, знакомится с рекомендованной литературой, особенно нормативно-правовыми актами и методиками государственной кадастровой оценки, делает себе пометки в тексте лекции, или продолжает конспект.

Работая над конспектом лекций, всегда необходимо использовать не только учебник, но и ту литературу, которую дополнительно рекомендовал лектор. Именно такая серьезная, кропотливая работа с лекционным материалом позволит глубоко овладеть теоретическим материалом.

8.2. Методические указания обучающимся при подготовке к семинарам, практическим занятиям

Планы семинарских занятий, их тематика, рекомендуемая литература, цель и задачи ее изучения сообщаются преподавателем на вводных занятиях или в методических указаниях по дисциплине.

Подготовка студентов к семинарскому занятию включает 2 этапа:

- 1) организационный;
- 2) закрепление и углубление теоретических знаний.

На первом этапе студент планирует свою самостоятельную работу, которая включает:

- уяснение задания на самостоятельную работу;
- подбор рекомендованной литературы;
- составление плана работы, в котором определяются основные пункты предстоящей подготовки.

Составление плана дисциплинирует и повышает организованность в работе.

Второй этап включает непосредственную подготовку студента к занятию. Начинать надо с изучения рекомендованной литературы. Необходимо помнить, что на лекции обычно рассматривается не весь материал, а только его часть. Остальная его часть восполняется в процессе самостоятельной работы. В связи с этим работа с рекомендованной литературой обязательна. Особое внимание при этом необходимо обратить на содержание основных положений и выводов, объяснение явлений и фактов, уяснение практического приложения рассматриваемых теоретических вопросов. В процессе этой работы студент должен стремиться понять и запомнить основные положения рассматриваемого материала, примеры, поясняющие его, а также разобраться в иллюстративном материале.

Заканчивать подготовку следует составлением плана (конспекта) по изучаемому материалу (вопросу). Это позволяет составить концентрированное, сжатое представление по изучаемым вопросам.

В процессе подготовки к занятиям рекомендуется взаимное обсуждение материала, во время которого закрепляются знания, а также приобретает практика в изложении и разъяснении полученных знаний, развивается речь.

При необходимости следует обращаться за консультацией к преподавателю. Идя на консультацию, необходимо хорошо продумать вопросы, которые требуют разъяснения.

На семинаре каждый его участник должен быть готовым к выступлению по всем поставленным в плане вопросам, проявлять максимальную активность при их рассмотрении. Выступление должно строиться свободно, убедительно и аргументировано. Преподаватель следит, чтобы выступление не сводилось к репродуктивному уровню (простому воспроизведению текста), не допускается и простое чтение конспекта.

Необходимо, чтобы выступающий проявлял собственное отношение к тому, о чем он говорит, высказывал свое личное мнение, понимание, обосновывал его и мог сделать правильные выводы из сказанного. При этом студент может обращаться к записям конспекта и лекций, непосредственно к первоисточникам.

На семинаре студенты ведут конспект. Конспект – это систематизированное, логичное изложение материала источника. Различаются четыре типа конспектов:

- План-конспект – это развернутый детализированный план, в котором достаточно подробные записи приводятся по тем пунктам плана, которые нуждаются в пояснении.
- Текстуральный конспект – это воспроизведение наиболее важных положений и фактов источника.
- Свободный конспект – это четко и кратко сформулированные (изложенные) основные положения в

результате глубокого осмысливания материала. В нем могут присутствовать выписки, цитаты, тезисы; часть материала может быть представлена планом.

- Тематический конспект – составляется на основе изучения ряда источников и дает более или менее исчерпывающий ответ по какой-то схеме (вопросу).

В заключение преподаватель, как руководитель семинара, подводит итоги семинара. Он может (выборочно) проверить конспекты студентов и, если потребуется, внести в них исправления и дополнения.

8.3. Методические указания обучающимся при подготовке к выполнению лабораторных практикумов

Лабораторные практикумы по дисциплине «Экономическая и социальная география мира» не предусмотрены.

8.4. Методические указания обучающимся при выполнении курсовых работ

Курсовые работы по дисциплине «Экономическая и социальная география мира» не предусмотрены.

8.5. Методические указания обучающимся для организации самостоятельной работы

Основной формой самостоятельной работы обучающихся является изучение конспекта лекций, их дополнение рекомендованной литературой, активное участие на семинарах и подготовка докладов и презентаций по основным проблемам дисциплины.

Основой самостоятельной работы студентов является работа с рекомендованной литературой. Список основной и дополнительной литературы по дисциплине приведен в РПД «Экономическая и социальная география мира»

Правила самостоятельной работы с литературой

- Составить перечень книг, с которыми Вам следует познакомиться;

- Перечень книг должен быть систематизированным (что необходимо для обязательного прочтения, что пригодится для написания рефератов, а что может расширить Вашу общую культуру и т.д.).

- Не пытайтесь читать быстро, вынужденное скорочтение не только не способствует качеству чтения, но и не приносит чувства удовлетворения, которое мы получаем, размышляя о прочитанном.

Подготовка рефератов направлена на развитие и закрепление у студентов навыков самостоятельного глубокого, творческого и всестороннего анализа научной, методической и другой литературы по актуальным проблемам дисциплины; на выработку навыков и умений грамотно и убедительно излагать материал, четко формулировать теоретические обобщения, выводы и практические рекомендации. Рефераты должны отвечать высоким квалификационным требованиям в отношении научности содержания и оформления.

Темы рефератов, как правило, посвящены рассмотрению одной проблемы. Объем реферата может быть от 12 до 15 страниц машинописного текста, отпечатанного через 1,5 интервала, а на компьютере через 1 интервал (список литературы и приложения в объем не входят).

Текстовая часть работы состоит из введения, основной части и заключения.

Во введении студент кратко обосновывает актуальность избранной темы реферата, раскрывает конкретные цели и задачи, которые он собирается решить в ходе своего небольшого исследования.

В основной части подробно раскрывается содержание вопроса (вопросов) темы.

В заключении кратко должны быть сформулированы полученные результаты исследования и даны выводы. Кроме того, заключение может включать предложения автора, в том числе и по дальнейшему изучению заинтересовавшей его проблемы.

В список литературы (источников и литературы) студент включает только те документы, которые он использовал при написании реферата.

В приложении (приложения) к реферату могут выноситься таблицы, графики, схемы и другие вспомогательные материалы, на которые имеются ссылки в тексте реферата.

МИНОБРНАУКИ РОССИИ

федеральное государственное бюджетное образовательное учреждение высшего образования

«Алтайский государственный университет»

Экономическая и социальная география России рабочая программа дисциплины

Закреплена за кафедрой	Кафедра экономической географии и картографии
Направление подготовки	05.03.02. География
Профиль	Аналитика, пространственное развитие и цифровые технологии в общественной географии
Форма обучения	Очная
Общая трудоемкость	6 ЗЕТ
Учебный план	05_03_02_География_Аналитика-2022

Часов по учебному плану	216	Виды контроля по семестрам
в том числе:		экзамены: 6
аудиторные занятия	84	зачеты: 5
самостоятельная работа	105	
контроль	27	

Распределение часов по семестрам

Курс (семестр)	3 (5)		3 (6)		Итого	
	Неделя		Неделя			
Вид занятий	УП	РПД	УП	РПД	УП	РПД
Лекции	20	20	20	20	40	40
Практические	22	22	22	22	44	44
Сам. работа	66	66	39	39	105	105
Часы на контроль	0	0	27	27	27	27
Итого	108	108	108	108	216	216

Программу составил(и):

к.г.н., доцент кафедры экономической географии и картографии, Еремин А.А.; к.г.н., доцент кафедры экономической географии и картографии, Кротов А.В.

Рецензент(ы):

к.г.н., доцент, Козырева Ю.В.

Рабочая программа дисциплины

Экономическая и социальная география России

разработана в соответствии с ФГОС:

Федеральный государственный образовательный стандарт высшего образования - бакалавриат по направлению подготовки 05.03.02 География (приказ Минобрнауки России от 07.08.2020 г. № 889)

составлена на основании учебного плана:

05.03.02 География

утвержденного учёным советом вуза от 27.04.2021 протокол № 6.

Рабочая программа одобрена на заседании кафедры

Кафедра экономической географии и картографии

Протокол от 08.06.2022 г. № 8

Срок действия программы: 2022-2023 уч. г.

Заведующий кафедрой

Крупочкин Е.П., к.г.н., доцент

Визирование РПД для исполнения в очередном учебном году

Рабочая программа пересмотрена, обсуждена и одобрена для исполнения в 2023-2024 учебном году на заседании кафедры

Кафедра экономической географии и картографии

Протокол от 08.06.2022 г. № 8

Заведующий кафедрой *Крупочкин Е.П., к.г.н., доцент*

1. Цели освоения дисциплины

1.1.	комплексные представления об основных закономерностях и особенностях территориальной организации населения и хозяйства России и ее экономических районов с выделением основных проблем социально-экономического развития в современный период; понимание места России в современном мире, ее природно-ресурсном, социально-демографическом и хозяйственном потенциале, специфике территориальной организации и функционирования отраслей народного хозяйства.
------	---

2. Место дисциплины в структуре ООП

Цикл (раздел) ООП: Б1.О.05

3. Компетенции обучающегося, формируемые в результате освоения дисциплины

ОПК-1	Способен применять базовые знания в области математических и естественных наук, знания фундаментальных разделов наук о Земле при выполнении работ географической направленности
ОПК-1.1	Знает основные методы обработки информации и анализа математических данных, понятий фундаментальных разделов наук о Земле
ОПК-1.2	Умеет использовать математический аппарат при выполнении работ географической направленности
ОПК-1.3	Имеет навыки решения географических задач с помощью базовых математических методов

В результате освоения дисциплины обучающийся должен

3.1.	Знать:
3.1.1.	о предмете, структуре, основных понятиях и методах экономической и социальной географии; территориальной дифференциации природно-ресурсных, социальных и экономических явлений и процессов на территории России; специфику отраслевой и региональной структуры хозяйства РФ; закономерности и принципы функционирования территориальных социально-экономических систем.
3.2.	Уметь:
3.2.1.	использовать экономико-географические знания в целях территориального планирования и рационального управления хозяйством на разных топологических уровнях; давать экономико-географическую характеристику территорий с выделением ключевых проблем развития; применять свои знания для решения исследовательских и прикладных задач; выявлять и объяснять характер протекания социально-экономических процессов.
3.3.	Иметь навыки и (или) опыт деятельности (владеть):
3.3.1.	навыками анализа конкретной территориальной единицы (район, населенный пункт, предприятие) с точки зрения экономико-географического положения, природно-ресурсного потенциала, лимитирующих факторов развития и т.д.

4. Структура и содержание дисциплины

Код занятия	Наименование разделов и тем	Вид занятия	Семестр	Часов	Компетенции	Литература
Раздел 1. Раздел 1. Теоретико-методологические основы дисциплины "Экономическая и социальная география России".						

Код занятия	Наименование разделов и тем	Вид занятия	Семестр	Часов	Компетенции	Литература
1.1.	Предмет социально-экономической географии РФ. Научно-исследовательская характеристика дисциплины. История становления и развития экономической и социальной географии в России. Географические факторы размещения производственных, инфраструктурных и социальных объектов.	Лекции	5	6		Л1.1
1.2.	Теория и методология экономической и социальной географии. Фундаментальные учения, теории и концепции Экономической и социальной географии. Методы, применяемые в Экономической и социальной географии.	Практические	5	6		Л1.1
1.3.	Номенклатура по дисциплине "Экономическая и социальная география России".	Сам. работа	5	20		Л1.1
Раздел 2. Раздел 2. Россия в мировой экономике и политике.						
2.1.	История формирования Российского пространства и современные геополитические реалии. Факторы формирования Российского пространства. Этапы формирования Российского пространства.	Лекции	5	4		Л1.1
2.2.	Современное географическое, геополитическое и геоэкономическое положение России. Общие географические сведения о России. Административно-территориальное деление. Население. Главные черты географического положения России. Геополитические проблемы России. Условия современного исторического этапа общественного развития. Ключевые проблемы развития экономики России. Пути выхода России из кризиса (экономического,	Практические	5	4		Л1.1

Код занятия	Наименование разделов и тем	Вид занятия	Семестр	Часов	Компетенции	Литература
	демографического, инфраструктурного).					
2.3.	Положение России в мире. Роль России в мировом природно-ресурсном потенциале. Роль России в мировой экономике. Роль России в мировой политике. Культурное и демографическое влияние России в мире.	Сам. работа	5	15		Л1.1
Раздел 3. Раздел 3. Природно-ресурсный потенциал России.						
3.1.	Природные условия России и их влияние на общество и хозяйство. Теоретические основы географического ресурсоведения. Природные условия России. Природные условия и социосреда.	Лекции	5	4		Л1.1
3.2.	География природных ресурсов России. Размещение природных ресурсов на территории России. Качественная и количественная характеристика природных ресурсов. Экономическая оценка природных ресурсов России.	Практические	5	6		Л1.1
3.3.	Экологические проблемы ресурсопользования.	Сам. работа	5	15		Л1.1
Раздел 4. Раздел 4. География населения России.						
4.1.	География населения. Демо-географические аспекты развития российского общества. Численность населения России и ее динамика. Территориальная организация населения России. Основная полоса расселения. Показатели плотности населения. Основные центры расселения. Урбанизация. Демографический потенциал страны, основные демографические показатели. Половозрастная структура населения. Миграция населения.	Лекции	5	6		Л1.1
4.2.	География качества жизни населения России. География рынка труда и занятости населения.	Практические	5	6		Л1.1

Код занятия	Наименование разделов и тем	Вид занятия	Семестр	Часов	Компетенции	Литература
	Уровень образования населения. Здоровье, смертность и качество жизни населения.					
4.3.	Социально- и культурногеографические особенности России. Национальный состав населения. География религий на территории России. Культурно-географическое районирование России.	Сам. работа	5	16		Л1.1
Раздел 5. Раздел 5. Отраслевая структура хозяйства России. География промышленности.						
5.1.	Общая характеристика хозяйственного комплекса страны. Отраслевая структура хозяйства России. Экономическая история страны: основные этапы развития. Современное хозяйство России. Тенденции реформирования экономики страны. Размещение основных отраслей промышленности.	Лекции	6	6		Л1.1
5.2.	География промышленности России. Топливо-энергетический комплекс. География металлургического комплекса РФ. География машиностроения России. География химической промышленности. География лесопромышленного комплекса России.	Практические	6	5		Л1.1
5.3.	Отраслевая структура хозяйства России. География промышленности. География промышленности строительных материалов. География легкой промышленности. География пищевой промышленности.	Сам. работа	6	8		Л1.1
Раздел 6. Раздел 6. Аграрный сектор России.						
6.1.	География сельского хозяйства России. Общая характеристика и проблемы развития сельского хозяйства. Закономерности	Лекции	6	6		Л1.1

Код занятия	Наименование разделов и тем	Вид занятия	Семестр	Часов	Компетенции	Литература
	территориальной организации сельского хозяйства. Растениеводство. Животноводство.					
6.2.	География ключевых отраслей сельского хозяйства России. География зернового хозяйства. География производства сахарной свеклы. География производства подсолнечника. География производства гречихи. География картофелеводства. География скотоводства, свиноводства, овцеводства и птицеводства.	Практические	6	6		ЛП.1
6.3.	География вспомогательных отраслей сельского хозяйства России. География льноводства. География бахчеводства. География производства стимулирующих культур. География овощеводства. География плодоводства и виноградарства. География оленеводства, пушного звероводства, рыбоводства и пчеловодства.	Сам. работа	6	9		ЛП.1
Раздел 7. Раздел 7. География сферы обслуживания.						
7.1.	Общая характеристика социально-инфраструктурного комплекса России. Региональные различия в развитии сферы услуг. Территориальные системы обслуживания (ТСО).	Лекции	6	4		ЛП.1
7.2.	География транспорта. Общая характеристика транспортной системы страны. Железнодорожный транспорт. Автомобильный транспорт. Морской транспорт. Речной транспорт. Воздушный транспорт. Трубопроводный транспорт.	Практические	6	5		ЛП.1
7.3.	Внешнеэкономические связи России. Положение России на мировом рынке. Основные направления	Сам. работа	6	11		ЛП.1

Код занятия	Наименование разделов и тем	Вид занятия	Семестр	Часов	Компетенции	Литература
	внешнеэкономического сотрудничества РФ. Кредиты и займы: Свободные экономические зоны (СЭЗ) России.					
Раздел 8. Раздел 8. Характеристика региональных социально-экономических систем России.						
8.1.	Административно-территориальное деление и экономико-географическое районирование России. Административно-территориальное деление России: история становления и современное состояние. Современное АДТ России. Экономико-географическое районирование территории России. Система федеральных округов.	Лекции	6	4		Л1.1
8.2.	Экономико-географическая характеристика федеральных округов России. Центральный ФО. Северо-Западный ФО. Приволжский ФО. Южный ФО. Северо-Кавказский ФО. Уральский ФО. Сибирский ФО. Дальневосточный ФО.	Практические	6	6		Л1.1
8.3.	Современные тенденции регионального развития России.	Сам. работа	6	11		Л1.1
8.4.	Подготовка к экзамену.	Экзамен	6	27		Л1.1

5. Фонд оценочных средств

5.1. Контрольные вопросы и задания для проведения текущего контроля и промежуточной аттестации по итогам освоения дисциплины
<p>Занятие №1 Тема: Ключевые проблемы развития экономики России в переходный период. Проблемы рыночной трансформации. Спад в первичном и вторичном секторах экономики. Рост третичного сектора. Развитие информационных услуг. Усиление связей с мировыми рынками капитала, товаров и услуг. Рост трансграничной мобильности населения. Процессы постиндустриального развития и влияние глобализации на Россию.</p> <p>Занятие №2 Тема: Роль России в мировых ресурсах, численности населения и мировой экономике. Положение России среди стран с разным уровнем экономического развития и на шкале развития человеческого потенциала.</p> <p>Занятие №3 Тема: Природно-ресурсный потенциал России</p> <p>Занятие № 4</p>

Тема: География сельских поселений.

Связь размеров и густоты сельских поселений с природными условиями. Зональные черты «сельскохозяйственного» расселения. Тенденции аazonальной концентрации сельского населения в пригородных зонах крупных городов. Территориальные системы сельских поселений. Расселение и заселенность территории. Единая система расселения. Взаимосвязанность населенных мест страны в целом и ее отдельных регионов

Занятие № 5

Тема: ВПК – приоритетная группа производств. География российского ВПК.

Проблемы ВПК и способы их решения. «Арьергардные» отрасли промышленности. Машиностроение и металлообработка: структура и тенденции развития. Специфика размещения. Химическая промышленность: значение, состав, источники сырья, особенности размещения. Лесная, деревообрабатывающая и целлюлозно-бумажная промышленность. Легкая промышленность: отраслевой состав, значение и состояние. Текстильная промышленность. Пищевая промышленность.

Занятие №6

Тема: Сельскохозяйственное районирование территории страны.

Типы сельскохозяйственных районов. Проблемы развития сельскохозяйственного производства и эффективного использования биоклиматических и почвенных ресурсов с учетом поддержания динамического равновесия природной среды и повышению продуктивности сельскохозяйственных угодий.

Занятие №7

Тема: Информатизация России: закономерности и динамика ее развития.

География информационных коммуникаций.

Занятие №8

Тема: Развитие сферы услуг в условиях снижения и поляризации доходов населения.

Сокращение государственного финансирования и снижение качества бесплатных услуг образования и здравоохранения. Сокращение массового платежеспособного спроса на повседневные услуги. Сегментирование рынка услуг и формирование спроса на качественные платные услуги. Новые стандарты потребления рекреационных, медицинских и образовательных услуг в высокодоходных группах населения. Региональные различия в развитии сферы услуг.

5.2. Темы письменных работ для проведения текущего контроля (эссе, рефераты, курсовые работы и др.)

Не предусмотрено

5.3. Фонд оценочных средств для проведения промежуточной аттестации

ЗАДАНИЯ К ЗАЧЕТУ:

1. Объект, предмет и цели изучения дисциплины социально-экономическая география РФ
2. Роль научно-технического прогресса в изменении отраслевой и территориальной структуры экономики.
3. Ключевые проблемы развития экономики России в переходный период.
4. Процессы постиндустриального развития и влияние глобализации на Россию.
5. Положение России в мире: пространственное, природно-ресурсное, экономическое и социально-демографическое измерение.
6. Особенности экономико-географического и транспортно-географического положения России на мега- и макроуровнях.
7. Природно-ресурсный потенциал России
8. Орографические, климатические, почвенные условия, ландшафтная дифференциация, их влияние на заселение и хозяйственное освоение территории России.
9. Природно-хозяйственные районы России.
10. Классификация территории страны по уровню комфортности природных условий для жизнедеятельности населения.
11. Экономическая оценка природных ресурсов России.
12. Демографический потенциал, основные территориальные различия в структуре населения, процессах урбанизации и расселении.
13. Численность и воспроизводство населения.
14. Демографические и социально-экономические факторы снижения рождаемости.
15. Прогнозы демографического развития.

ЗАДАНИЯ К ЭКЗАМЕНУ

1. Объект, предмет и цели изучения дисциплины социально-экономическая география РФ
2. Роль научно-технического прогресса в изменении отраслевой и территориальной структуры экономики.
3. Ключевые проблемы развития экономики России в переходный период.
4. Процессы постиндустриального развития и влияние глобализации на Россию.
5. Положение России в мире: пространственное, природно-ресурсное, экономическое и социально-демографическое измерение.
6. Особенности экономико-географического и транспортно-географического положения России на мега- и макроуровнях.
7. Природно-ресурсный потенциал России
8. Орографические, климатические, почвенные условия, ландшафтная дифференциация, их влияние на заселение и хозяйственное освоение территории России.
9. Природно-хозяйственные районы России.
10. Классификация территории страны по уровню комфортности природных условий для жизнедеятельности населения.
11. Экономическая оценка природных ресурсов России.
12. Демографический потенциал, основные территориальные различия в структуре населения, процессах урбанизации и расселении.
13. Численность и воспроизводство населения.
14. Демографические и социально-экономические факторы снижения рождаемости.
15. Прогнозы демографического развития.
16. Специфика российской урбанизации на фоне мировых процессов.
17. Экономико-географическая классификация городов России по отдельным признакам и по их совокупности.
18. Специфика субурбанизации в России как массовой формы вторичной занятости и получения дополнительных натуральных и денежных доходов от земельных участков.
19. Отраслевая структура хозяйства.
20. «Три кита» отечественной индустрии: энергетика, металлургия, ВПК.
21. Аграрный сектор России
22. Сельскохозяйственное районирование территории страны.
23. Транспортная система как фактор развития внутреннего экономического пространства и выхода на мировые рынки.
24. Транспортная система России: структура, основные показатели, динамика развития.
25. Информатизация России: закономерности и динамика ее развития.
26. География информационных коммуникаций.
27. Отрасли третичного и четвертичного секторов экономики
28. Рост занятости в сфере услуг в кризисный период и его отличия от терциализации экономики развитых стран.
29. Вынужденная терциализация
30. Реальная терциализация
31. развитие новых рыночных отраслей третичного сектора, банков и бизнес-услуг.
32. Развитие сферы услуг в условиях снижения и поляризации доходов населения.
33. Сегментирование рынка услуг и формирование спроса на качественные платные услуги.
34. Новые стандарты потребления рекреационных, медицинских и образовательных услуг в высокодоходных группах населения.
35. Региональные различия в развитии сферы услуг.

Примерные практические задания:

1. Отметьте примерное положение России среди стран с разным уровнем экономического развития и на шкале развития человеческого потенциала.
2. Охарактеризуйте природно-ресурсный потенциал России, составив тематическую схему.
3. Изобразите схематично связь размеров и густоты сельских поселений с природными условиями.
4. Отметьте на карте крупнейшие промышленные центры Российской Федерации (для любой отрасли промышленности на выбор).
5. Отобразите на карте сельскохозяйственное районирование территории страны.
6. Приведите примеры регионального различия в развитии сферы услуг для двух административно-территориальных единиц (на выбор).

Приложения

6. Учебно-методическое и информационное обеспечение дисциплины

6.1. Рекомендуемая литература				
6.1.1. Основная литература				
	Авторы	Заглавие	Издательство, год	Эл. адрес
Л1.1	сост.: Д. А. Дирин, Е. В. Мардасова.	Экономическая и социальная география России : учеб. пособие	Барнаул : АлтГУ, 2016	http://elibrary.asu.ru/xmlui/handle/asu/3379
6.2. Перечень ресурсов информационно-телекоммуникационной сети "Интернет"				
	Название		Эл. адрес	
Э1	Федеральная служба государственной статистики: официальный сайт		http://www.gks.ru	
Э2	Курс в Moodle «Экономическая и социальная география России»		https://portal.edu.asu.ru/course/view.php?id=169	
6.3. Перечень программного обеспечения				
Microsoft Windows7, №лицензии 60674416 (бессрочная) Microsoft Office 2010 №лицензии 60674416 (бессрочная) 7-Zip AcrobatReader				
6.4. Перечень информационных справочных систем				
Электронная база данных «Scopus» (http://www.scopus.com) Электронная библиотечная система Алтайского государственного университета (http://elibrary.asu.ru/) Научная электронная библиотека eLibrary (http://elibrary) Официальный сайт Федеральной службы государственной статистики России (http://gks.ru)				

7. Материально-техническое обеспечение дисциплины

Аудитория	Назначение	Оборудование
Учебная аудитория	для проведения занятий лекционного типа, занятий семинарского типа (лабораторных и(или) практических), групповых и индивидуальных консультаций, текущего контроля и промежуточной аттестации, курсового проектирования (выполнения курсовых работ), проведения практик	Стандартное оборудование (учебная мебель для обучающихся, рабочее место преподавателя, доска)
Помещение для самостоятельной работы	помещение для самостоятельной работы обучающихся	Компьютеры, ноутбуки с подключением к информационно-телекоммуникационной сети «Интернет», доступом в электронную информационно-образовательную среду АлтГУ

8. Методические указания для обучающихся по освоению дисциплины

8.1 Методические указания обучающимся к лекциям по дисциплине «Экономическая и социальная география России»
В ходе лекционных занятий по дисциплине «Экономическая и социальная география России» необходимо

вести конспектирование учебного материала. Конспектирование лекций – сложный вид вузовской аудиторной работы, предполагающий интенсивную умственную деятельность студента.

В процессе конспектирования не следует записывать дословно всю лекцию. Целесообразно вначале понять основную мысль, излагаемую лектором, а затем записать ее. Желательно запись осуществлять, оставляя поля, на которых позднее, при самостоятельной работе с конспектом, можно сделать дополнительные записи, отметить непонятные места.

Конспект лекции лучше подразделять на пункты, соблюдая красную строку. Этому в большой степени будут способствовать вопросы плана лекции, предложенные преподавателям. Следует обращать внимание на акценты, выводы, которые делает лектор, отмечая наиболее важные моменты в лекционном материале замечаниями «важно», «хорошо запомнить» и т.п. Можно делать это и с помощью разноцветных маркеров или ручек, подчеркивая термины и определения.

Целесообразно разработать собственную систему сокращений, аббревиатур и символов общераспространенных слов и выражений. Специфичные термины и их сокращения преподавателем будут акцентированы преподавателем дополнительно.

Работа над конспектом лекции по дисциплине «Экономическая и социальная география России» не заканчивается в лекционной аудитории, а продолжается студентом дома, при этом обучающийся повторно ознакамливается с содержанием лекционного материала, знакомится с рекомендованной литературой, особенно нормативно-правовыми актами и методиками государственной кадастровой оценки, делает себе пометки в тексте лекции, или продолжает конспект.

Работая над конспектом лекций, всегда необходимо использовать не только учебник, но и ту литературу, которую дополнительно рекомендовал лектор. Именно такая серьезная, кропотливая работа с лекционным материалом позволит глубоко овладеть теоретическим материалом.

8.2. Методические указания обучающимся при подготовке к семинарам, практическим занятиям

Планы семинарских занятий, их тематика, рекомендуемая литература, цель и задачи ее изучения сообщаются преподавателем на вводных занятиях или в методических указаниях по дисциплине.

Подготовка студентов к семинарскому занятию включает 2 этапа:

- 1) организационный;
- 2) закрепление и углубление теоретических знаний.

На первом этапе студент планирует свою самостоятельную работу, которая включает:

- уяснение задания на самостоятельную работу;
- подбор рекомендованной литературы;
- составление плана работы, в котором определяются основные пункты предстоящей подготовки.

Составление плана дисциплинирует и повышает организованность в работе.

Второй этап включает непосредственную подготовку студента к занятию. Начинать надо с изучения рекомендованной литературы. Необходимо помнить, что на лекции обычно рассматривается не весь материал, а только его часть. Остальная его часть восполняется в процессе самостоятельной работы. В связи с этим работа с рекомендованной литературой обязательна. Особое внимание при этом необходимо обратить на содержание основных положений и выводов, объяснение явлений и фактов, уяснение практического приложения рассматриваемых теоретических вопросов. В процессе этой работы студент должен стремиться понять и запомнить основные положения рассматриваемого материала, примеры, поясняющие его, а также разобраться в иллюстративном материале.

Заканчивать подготовку следует составлением плана (конспекта) по изучаемому материалу (вопросу). Это позволяет составить концентрированное, сжатое представление по изучаемым вопросам.

В процессе подготовки к занятиям рекомендуется взаимное обсуждение материала, во время которого закрепляются знания, а также приобретает практика в изложении и разъяснении полученных знаний, развивается речь.

При необходимости следует обращаться за консультацией к преподавателю. Идя на консультацию, необходимо хорошо продумать вопросы, которые требуют разъяснения.

На семинаре каждый его участник должен быть готовым к выступлению по всем поставленным в плане вопросам, проявлять максимальную активность при их рассмотрении. Выступление должно строиться свободно, убедительно и аргументировано. Преподаватель следит, чтобы выступление не сводилось к репродуктивному уровню (простому воспроизведению текста), не допускаются и простое чтение конспекта. Необходимо, чтобы выступающий проявлял собственное отношение к тому, о чем он говорит, высказывал свое личное мнение, понимание, обосновывал его и мог сделать правильные выводы из сказанного. При этом студент может обращаться к записям конспекта и лекций, непосредственно к первоисточникам.

На семинаре студенты ведут конспект. Конспект – это систематизированное, логичное изложение материала источника. Различаются четыре типа конспектов:

- План-конспект – это развернутый детализированный план, в котором достаточно подробные записи приводятся по тем пунктам плана, которые нуждаются в пояснении.
- Текстуальный конспект – это воспроизведение наиболее важных положений и фактов источника.

- Свободный конспект – это четко и кратко сформулированные (изложенные) основные положения в результате глубокого осмысливания материала. В нем могут присутствовать выписки, цитаты, тезисы; часть материала может быть представлена планом.
- Тематический конспект – составляется на основе изучения ряда источников и дает более или менее исчерпывающий ответ по какой-то схеме (вопросу).
В заключение преподаватель, как руководитель семинара, подводит итоги семинара. Он может (выборочно) проверить конспекты студентов и, если потребуется, внести в них исправления и дополнения.

8.3. Методические указания обучающимся при подготовке к выполнению лабораторных практикумов

Лабораторные практикумы по дисциплине «Экономическая и социальная география России» не предусмотрены.

8.4. Методические указания обучающимся при выполнении курсовых работ

По дисциплине «Экономическая и социальная география России» студенты выполняют курсовые работы. Написание и защита курсовой работы является обязательным условием для допуска к экзамену. Важнейшей задачей написания курсовой работы является системное ознакомление студентами с современными научными знаниями о территориальной организации отраслей экономики, раскрытие на этой основе содержания географии мирового хозяйства.

Студент выбирает вариант курсовой работы (из тематики, предложенной кафедрой) самостоятельно. Если он проявляет интерес к другим, не указанным в тематике курсовых работ темам, то по согласованию с кафедрой студент может сделать такой выбор. Самовольное изменение варианта не допускается. После выбора темы курсовая работа должна быть зарегистрирована у специалиста по УМР кафедры.

Написание курсовой работы – творческий процесс, включающий предварительное изучение учебной литературы, монографических источников, отдельных статей, опубликованных в отечественных и зарубежных научных журналах, относящихся к теме курсовой работы.

Из перечня вопросов, раскрывающих содержание темы, студент составляет план курсовой работы. В необходимых случаях целесообразно предварительно проконсультироваться по этому вопросу у научного руководителя. Научное руководство курсовых работ бакалавров назначается кафедрой.

Курсовая работа выполняется самостоятельно. Механическое переписывание литературных источников недопустимо. Это не означает, однако, что студент не имеет права в своей работе на использование соответствующей учебной и монографической литературы по теме.

Использование данного материала предполагает, что надлежащие цитаты берутся в кавычки, и обязательно делается ссылка (постранично или в конце работы) на заимствованные источники.

Работа, выполненная только на базе учебника (без использования монографической литературы и статей в научной периодике) оценивается как неудовлетворительная.

Курсовая работа должна быть аккуратно оформлена. Курсовая работа представляется в машинописном варианте либо в компьютерном наборе. Печать (машинописный или компьютерный набор) производится в соответствии с требованиями ГОСТа. Курсовая работа должна быть сброшюрована, страницы работы пронумерованы. В начале работы должен быть ее план, а в конце – список изученной и использованной литературы.

Объем курсовой работы в пределах 30-40 страниц машинописного или компьютерного набора через 1,5 интервала. В объем курсовой работы не входят список литературы, приложения и т.д. На титульном листе работы указываются: наименование кафедры, тема работы, Ф.И.О. студента, ее выполнившего (с указанием курса и группы), Ф.И.О. научного

руководителя, консультировавшего автора работы (с указанием должности, ученой степени и научного звания), год подготовки работы.

Курсовая работа, отвечающая указанным требованиям, оценивается по пятибалльной системе.

Критерии оценки курсовой работы

Оценка «ОТЛИЧНО» выставляется если:

- работа выполнена самостоятельно, носит творческий характер, отличается определенной новизной;
- глубоко и всесторонне раскрыта исследуемая проблема; собран, обобщен и проанализирован необходимый материал, на основе которого сделаны аргументированные теоретические выводы и практические рекомендации;
- теоретические положения умело и творчески увязаны с практическими вопросами;
- дан анализ различных взглядов по исследуемой проблеме (если это необходимо по теме работы);
- составлена полная библиография в соответствии с требованиями методических рекомендаций.

Оценка «ХОРОШО» ставится если:

- раскрыта исследуемая проблема с использованием монографической литературы и научной периодики;
- отдельные вопросы изложены самостоятельно, но без глубокого творческого обоснования;

- имеют место неточности при освещении вопросов темы.

Оценка «УДОВЛЕТВОРИТЕЛЬНО» ставится если:

- исследуемая проблема раскрыта, в основном, правильно;
- в работе не использован весь необходимый для освещения темы материал, а также научная литература;
- допущено поверхностное изложение отдельных вопросов темы.

Оценка «НЕУДОВЛЕТВОРИТЕЛЬНО» ставится если

- работа содержит существенные теоретические ошибки или поверхностную аргументацию основных положений;
- носит откровенно компилятивный характер.

8.5. Методические указания обучающимся для организации самостоятельной работы

Основной формой самостоятельной работы обучающихся является изучение конспекта лекций, их дополнение рекомендованной литературой, активное участие на семинарах и подготовка докладов и презентаций по основным проблемам дисциплины.

Основной самостоятельной работы студентов является работа с рекомендованной литературой. Список основной и дополнительной литературы под дисциплине приведен в РПД «Экономическая и социальная география России»

Правила самостоятельной работы с литературой

- Составить перечень книг, с которыми Вам следует познакомиться;
- Перечень книг должен быть систематизированным (что необходимо для обязательного прочтения, что пригодится для написания рефератов, а что может расширить Вашу общую культуру и т.д.).
- Не пытайтесь читать быстро, вынужденное скорочтение не только не способствует качеству чтения, но и не приносит чувства удовлетворения, которое мы получаем, размышляя о прочитанном.

Подготовка рефератов направлена на развитие и закрепление у студентов навыков самостоятельного глубокого, творческого и всестороннего анализа научной, методической и другой литературы по актуальным проблемам дисциплины; на выработку навыков и умений грамотно и убедительно излагать материал, четко формулировать теоретические обобщения, выводы и практические рекомендации.

Рефераты должны отвечать высоким квалификационным требованиям в отношении научности содержания и оформления.

Темы рефератов, как правило, посвящены рассмотрению одной проблемы. Объем реферата может быть от 12 до 15 страниц машинописного текста, отпечатанного через 1,5 интервала, а на компьютере через 1 интервал (список литературы и приложения в объем не входят).

Текстовая часть работы состоит из введения, основной части и заключения.

Во введении студент кратко обосновывает актуальность избранной темы реферата, раскрывает конкретные цели и задачи, которые он собирается решить в ходе своего небольшого исследования.

В основной части подробно раскрывается содержание вопроса (вопросов) темы.

В заключении кратко должны быть сформулированы полученные результаты исследования и даны выводы. Кроме того, заключение может включать предложения автора, в том числе и по дальнейшему изучению заинтересовавшей его проблемы.

В список литературы (источников и литературы) студент включает только те документы, которые он использовал при написании реферата.

В приложении (приложения) к реферату могут выноситься таблицы, графики, схемы и другие вспомогательные материалы, на которые имеются ссылки в тексте реферата.

МИНОБРНАУКИ РОССИИ

федеральное государственное бюджетное образовательное учреждение высшего образования
«Алтайский государственный университет»

Введение в профессию (адаптивная дисциплина для лиц с ограниченными возможностями здоровья) рабочая программа дисциплины

Закреплена за кафедрой	Кафедра экономической географии и картографии
Направление подготовки	05.03.02. География
Профиль	Аналитика, пространственное развитие и цифровые технологии в общественной географии
Форма обучения	Очная
Общая трудоемкость	2 ЗЕТ
Учебный план	05_03_02_География_Аналитика-2022

Часов по учебному плану	72	Виды контроля по семестрам
в том числе:		зачеты: 1
аудиторные занятия	12	
самостоятельная работа	60	

Распределение часов по семестрам

Курс (семестр)	1 (1)		Итого	
	Неделя			
Вид занятий	УП	РПД	УП	РПД
Лекции	6	6	6	6
Практические	6	6	6	6
Сам. работа	60	60	60	60
Итого	72	72	72	72

Программу составил(и):

к.с.-х.н., доцент кафедры экономической географии и картографии, Латышева О.А.

Рецензент(ы):

к.г.н., доцент, Козырева Ю.В.

Рабочая программа дисциплины

Введение в профессию (адаптивная дисциплина для лиц с ограниченными возможностями здоровья)

разработана в соответствии с ФГОС:

Федеральный государственный образовательный стандарт высшего образования - бакалавриат по направлению подготовки 05.03.02 География (приказ Минобрнауки России от 07.08.2020 г. № 889)

составлена на основании учебного плана:

05.03.02 География

утвержденного учёным советом вуза от 27.04.2021 протокол № 6.

Рабочая программа одобрена на заседании кафедры

Кафедра экономической географии и картографии

Протокол от 08.06.2022 г. № 8

Срок действия программы: 2022-2023 уч. г.

Заведующий кафедрой

Крупочкин Е.П., к.г.н., доцент

Визирование РПД для исполнения в очередном учебном году

Рабочая программа пересмотрена, обсуждена и одобрена для исполнения в 2023-2024 учебном году на заседании кафедры

Кафедра экономической географии и картографии

Протокол от 08.06.2022 г. № 8

Заведующий кафедрой *Крупочкин Е.П., к.г.н., доцент*

1. Цели освоения дисциплины

1.1.	Подготовка к обоснованному и мотивированному выбору студентом специализации профессиональной деятельности с учётом особенностей ОВЗ.
------	--

2. Место дисциплины в структуре ООП

Цикл (раздел) ООП: ФТД.В

3. Компетенции обучающегося, формируемые в результате освоения дисциплины

УК-2	Способен определять круг задач в рамках поставленной цели и выбирать оптимальные способы их решения, исходя из действующих правовых норм, имеющихся ресурсов и ограничений
------	--

В результате освоения дисциплины обучающийся должен


3.1.	Знать:
3.1.1.	теоретические основы функционирования информационных технологий.
3.2.	Уметь:
3.2.1.	использовать компьютерные технологии в землеустройстве и кадастре.
3.3.	Иметь навыки и (или) опыт деятельности (владеть):
3.3.1.	основами работы в вычислительных сетях и безопасности компьютерных систем.

4. Структура и содержание дисциплины

Код занятия	Наименование разделов и тем	Вид занятия	Семестр	Часов	Компетенции	Литература
Раздел 1. Знакомство с направлениями профессиональной деятельности, содержанием профессиональной деятельности с учётом особенностей ОВЗ						
1.1.	Предмет и содержание курса. Ориентация в профессии с учётом особенностей ОВЗ.	Лекции	1	2	УК-2	Л2.1, Л2.2
1.2.	История становления профессии.	Практические	1	2	УК-2	Л2.1, Л2.2
1.3.	Знакомство с направлениями профессиональной деятельности, содержанием профессиональной деятельности с учётом особенностей ОВЗ	Сам. работа	1	20	УК-2	Л2.1, Л2.2
Раздел 2. Подготовка доклада по направлениям профессиональной деятельности и освоение техники публичных выступлений и подготовки эффективных презентаций с учётом особенностей ОВЗ.						
2.1.	Подготовка к выступлению. Разработка плана	Практические	1	4	УК-2	Л2.1, Л2.2

Код занятия	Наименование разделов и тем	Вид занятия	Семестр	Часов	Компетенции	Литература
	выступления.					
2.2.	Ответы на вопросы. Работа с аудиторией. Завершение выступления.	Сам. работа	1	20	УК-2	Л2.1, Л2.2
Раздел 3. Анализ полученного опыта и результата своих действий.						
3.1.	Профдиагностика.	Лекции	1	4	УК-2	Л2.1, Л2.2
3.2.	Тренинг «Формирование базовых компетенций». Индивидуальные творческие задания («Путь к успеху», «Моя карьера через 2,5,10 лет»). Я будущий мастер своего дела-привлечение в качестве волонтеров при проведении дня кафедры.	Сам. работа	1	20	УК-2	Л2.1, Л2.2

5. Фонд оценочных средств

5.1. Контрольные вопросы и задания для проведения текущего контроля и промежуточной аттестации по итогам освоения дисциплины
Фонд оценочных средств приведен в приложении к рабочей программе дисциплины.
5.2. Темы письменных работ для проведения текущего контроля (эссе, рефераты, курсовые работы и др.)
5.3. Фонд оценочных средств для проведения промежуточной аттестации
Приложения
Приложение 1.  ФТД.В.01_ФОС_Введение в профессию (адаптивная дисциплина для лиц с ограниченными возможностями здоровья).docx

6. Учебно-методическое и информационное обеспечение дисциплины

6.1. Рекомендуемая литература				
6.1.2. Дополнительная литература				
	Авторы	Заглавие	Издательство, год	Эл. адрес
Л2.1	Панферов В.Н.	Введение в профессию: психолог: Учебник и практикум	М : Издательство Юрайт,, 2018.	http://www.biblio-online.ru/book/F088A737-34DB-4EFD-85D3-174E5CDC82DF?
Л2.2	Обухов А.С., Федосеева	Введение в профессию:	М : Издательство Юрайт,, 2018	https://biblio-online.ru/book/EB9B5845-3004-4DE8-8802-3E78501A4AFF/v

	А.М., Байфорд Э.	психолог образования: Учебник и практикум	vedenie-v-professiyu-psiholog-obrazo vaniya-dop-materialy-na-sayte
6.2. Перечень ресурсов информационно-телекоммуникационной сети "Интернет"			
	Название	Эл. адрес	
Э1	Курс на образовательном портале	https://portal.edu.asu.ru/course/view.php?id=9294	
6.3. Перечень программного обеспечения			
Microsoft Windows7, №лицензии 60674416 (бессрочная) MicrosoftOffice 2010 №лицензии 60674416 (бессрочная) 7-Zip AcrobatReader			
6.4. Перечень информационных справочных систем			
СПС КонсультантПлюс (инсталлированный ресурс АлтГУ или http://www.consultant.ru/) Электронная база данных «Scopus» (http://www.scopus.com) Электронная библиотечная система Алтайского государственного университета (http://elibrary.asu.ru/) Научная электронная библиотека elibrary (http://elibrary)			

7. Материально-техническое обеспечение дисциплины

Аудитория	Назначение	Оборудование
Учебная аудитория	для проведения занятий лекционного типа, занятий семинарского типа (лабораторных и(или) практических), групповых и индивидуальных консультаций, текущего контроля и промежуточной аттестации, курсового проектирования (выполнения курсовых работ), проведения практик	Стандартное оборудование (учебная мебель для обучающихся, рабочее место преподавателя, доска)
Помещение для самостоятельной работы	помещение для самостоятельной работы обучающихся	Компьютеры, ноутбуки с подключением к информационно-телекоммуникационной сети «Интернет», доступом в электронную информационно-образовательную среду АлтГУ

8. Методические указания для обучающихся по освоению дисциплины

8.1 Методические указания обучающимся к лекциям по дисциплине «Введение в профессию (адаптивная дисциплина для лиц с ограниченными возможностями здоровья)»

В ходе лекционных занятий по дисциплине «Введение в профессию (адаптивная дисциплина для лиц с ограниченными возможностями здоровья)» необходимо вести конспектирование учебного материала. Конспектирование лекций – сложный вид вузовской аудиторной работы, предполагающий интенсивную умственную деятельность студента.

В процессе конспектирования не следует записывать дословно всю лекцию. Целесообразно вначале понять основную мысль, излагаемую лектором, а затем записать ее. Желательно запись осуществлять, оставляя поля, на которых позднее, при самостоятельной работе с конспектом, можно сделать дополнительные записи, отметить непонятные места.

Конспект лекции лучше подразделять на пункты, соблюдая красную строку. Этому в большой степени будут способствовать вопросы плана лекции, предложенные преподавателям. Следует обращать внимание на акценты, выводы, которые делает лектор, отмечая наиболее важные моменты в лекционном материале замечаниями «важно», «хорошо запомнить» и т.п. Можно делать это и с помощью разноцветных маркеров

или ручек, подчеркивая термины и определения.

Целесообразно разработать собственную систему сокращений, аббревиатур и символов общераспространенных слов и выражений. Специфичные термины и их сокращения преподавателем будут акцентированы преподавателем дополнительно.

Работа над конспектом лекции по дисциплине «Введение в профессию (адаптивная дисциплина для лиц с ограниченными возможностями здоровья)» не заканчивается в лекционной аудитории, а продолжается студентом дома, при этом обучающийся повторно ознакоми́вается с содержанием лекционного материала, знакомится с рекомендованной литературой, особенно нормативно-правовыми актами и методиками государственной кадастровой оценки, делает себе пометки в тексте лекции, или продолжает конспект.

Работая над конспектом лекций, всегда необходимо использовать не только учебник, но и ту литературу, которую дополнительно рекомендовал лектор. Именно такая серьезная, кропотливая работа с лекционным материалом позволит глубоко овладеть теоретическим материалом.

8.2. Методические указания обучающимся при подготовке к семинарам, практическим занятиям

Планы семинарских занятий, их тематика, рекомендуемая литература, цель и задачи ее изучения сообщаются преподавателем на вводных занятиях или в методических указаниях по дисциплине.

Подготовка студентов к семинарскому занятию включает 2 этапа:

- 1) организационный;
- 2) закрепление и углубление теоретических знаний.

На первом этапе студент планирует свою самостоятельную работу, которая включает:

- уяснение задания на самостоятельную работу;
- подбор рекомендованной литературы;
- составление плана работы, в котором определяются основные пункты предстоящей подготовки.

Составление плана дисциплинирует и повышает организованность в работе.

Второй этап включает непосредственную подготовку студента к занятию. Начинать надо с изучения рекомендованной литературы. Необходимо помнить, что на лекции обычно рассматривается не весь материал, а только его часть. Остальная его часть восполняется в процессе самостоятельной работы. В связи с этим работа с рекомендованной литературой обязательна. Особое внимание при этом необходимо обратить на содержание основных положений и выводов, объяснение явлений и фактов, уяснение практического приложения рассматриваемых теоретических вопросов. В процессе этой работы студент должен стремиться понять и запомнить основные положения рассматриваемого материала, примеры, поясняющие его, а также разобраться в иллюстративном материале.

Заканчивать подготовку следует составлением плана (конспекта) по изучаемому материалу (вопросу). Это позволяет составить концентрированное, сжатое представление по изучаемым вопросам.

В процессе подготовки к занятиям рекомендуется взаимное обсуждение материала, во время которого закрепляются знания, а также приобретается практика в изложении и разъяснении полученных знаний, развивается речь.

При необходимости следует обращаться за консультацией к преподавателю. Идя на консультацию, необходимо хорошо продумать вопросы, которые требуют разъяснения.

На семинаре каждый его участник должен быть готовым к выступлению по всем поставленным в плане вопросам, проявлять максимальную активность при их рассмотрении. Выступление должно строиться свободно, убедительно и аргументировано. Преподаватель следит, чтобы выступление не сводилось к репродуктивному уровню (простому воспроизведению текста), не допускается и простое чтение конспекта. Необходимо, чтобы выступающий проявлял собственное отношение к тому, о чем он говорит, высказывал свое личное мнение, понимание, обосновывал его и мог сделать правильные выводы из сказанного. При этом студент может обращаться к записям конспекта и лекций, непосредственно к первоисточникам.

На семинаре студенты ведут конспект. Конспект – это систематизированное, логичное изложение материала источника. Различаются четыре типа конспектов:

- План-конспект – это развернутый детализированный план, в котором достаточно подробные записи приводятся по тем пунктам плана, которые нуждаются в пояснении.
- Текстуальный конспект – это воспроизведение наиболее важных положений и фактов источника.
- Свободный конспект – это четко и кратко сформулированные (изложенные) основные положения в результате глубокого осмысливания материала. В нем могут присутствовать выписки, цитаты, тезисы; часть материала может быть представлена планом.
- Тематический конспект – составляется на основе изучения ряда источников и дает более или менее исчерпывающий ответ по какой-то схеме (вопросу).

В заключение преподаватель, как руководитель семинара, подводит итоги семинара. Он может (выборочно) проверить конспекты студентов и, если потребуется, внести в них исправления и дополнения.

8.3. Методические указания обучающимся при подготовке к выполнению лабораторных практикумов

Лабораторные практикумы по дисциплине «Введение в профессию (адаптивная дисциплина для лиц с ограниченными возможностями здоровья)» не предусмотрены.

8.4. Методические указания обучающимся при выполнении курсовых работ

Курсовые работы по дисциплине «Введение в профессию (адаптивная дисциплина для лиц с ограниченными возможностями здоровья)» не предусмотрены.

8.5. Методические указания обучающимся для организации самостоятельной работы

Основной формой самостоятельной работы обучающихся является изучение конспекта лекций, их дополнение рекомендованной литературой, активное участие на семинарах и подготовка докладов и презентаций по основным проблемам дисциплины.

Основой самостоятельной работы студентов является работа с рекомендованной литературой. Список основной и дополнительной литературы по дисциплине приведен в РПД «Введение в профессию (адаптивная дисциплина для лиц с ограниченными возможностями здоровья)»

Правила самостоятельной работы с литературой

- Составить перечень книг, с которыми Вам следует познакомиться;
- Перечень книг должен быть систематизированным (что необходимо для обязательного прочтения, что пригодится для написания рефератов, а что может расширить Вашу общую культуру и т.д.).
- Не пытайтесь читать быстро, вынужденное скорочтение не только не способствует качеству чтения, но и не приносит чувства удовлетворения, которое мы получаем, размышляя о прочитанном.

Подготовка рефератов направлена на развитие и закрепление у студентов навыков самостоятельного глубокого, творческого и всестороннего анализа научной, методической и другой литературы по актуальным проблемам дисциплины; на выработку навыков и умений грамотно и убедительно излагать материал, четко формулировать теоретические обобщения, выводы и практические рекомендации.

Рефераты должны отвечать высоким квалификационным требованиям в отношении научности содержания и оформления.

Темы рефератов, как правило, посвящены рассмотрению одной проблемы. Объем реферата может быть от 12 до 15 страниц машинописного текста, отпечатанного через 1,5 интервала, а на компьютере через 1 интервал (список литературы и приложения в объем не входят).

Текстовая часть работы состоит из введения, основной части и заключения.

Во введении студент кратко обосновывает актуальность избранной темы реферата, раскрывает конкретные цели и задачи, которые он собирается решить в ходе своего небольшого исследования.

В основной части подробно раскрывается содержание вопроса (вопросов) темы.

В заключении кратко должны быть сформулированы полученные результаты исследования и даны выводы.

Кроме того, заключение может включать предложения автора, в том числе и по дальнейшему изучению заинтересовавшей его проблемы.

В список литературы (источников и литературы) студент включает только те документы, которые он использовал при написании реферата.

В приложении (приложения) к реферату могут выноситься таблицы, графики, схемы и другие вспомогательные материалы, на которые имеются ссылки в тексте реферата.